

발 간 등 록 번 호

11-1543000-002432-10

2022년 농업용저수지 수질전수조사 보고서

[2차년도]



2022. 12



농림축산식품부



한국농어촌공사

발 간 등 록 번 호

11-1543000-002432-10

2022년 농업용저수지 수질전수조사 보고서

[2차년도]



2022. 12



농림축산식품부



한국농어촌공사



목 차

제 I 장 조사개요

1.1 조사목적	3
1.2 조사근거	3
1.3 조사방향	3
1.4 조사체계	3
1.5 조사내용	4
1.6 농업용 저수지 현황	5
1.6.1 지역별 분포현황	5
1.6.2 수혜면적 규모별 분포현황	6
1.6.3 유효저수량 규모별 분포현황	7
1.6.4 설치년대별 분포현황	8

제 II 장 조사 및 평가방법

2.1 조사 방법	11
2.1.1 현장조사 방법	11
2.1.2 실내분석 방법	12
2.1.3 주요염원 조사 방법	13
2.2 수질평가방법	14

제 III 장 조사결과

3.1 TOC (총유기탄소량)	19
3.1.1 전국 수질현황(TOC)	19
3.1.2 지역별 수질현황	20
3.2 T-P (총인)	23
3.2.1 전국 수질현황(T-P)	23
3.2.2 지역별 수질현황	25
3.3 주요염원 현황	27
3.3.1 전국 주요염원 현황	27
3.3.2 지역별 주요염원 현황	28
3.4 시·군·구별 수질조사 결과	29

제 IV 장 부 록

4.1 시도별 수질조사 결과	37
4.1.1 부산광역시	37
4.1.2 대구광역시	37
4.1.3 인천광역시	38
4.1.4 광주광역시	38
4.1.5 대전광역시	39
4.1.6 울산광역시	39
4.1.7 세종특별자치시	40
4.1.8 경기도	41
4.1.9 강원도	42
4.1.10 충청북도	44
4.1.11 충청남도	47
4.1.12 전라북도	52
4.1.13 전라남도	63
4.1.14 경상북도	77
4.1.15 경상남도	99

표 목 차

(표 1.5-1) 지역별 수질조사 시설 현황	4
(표 1.5-2) 농업용 저수지 수혜면적 및 유효저수량 현황	5
(표 1.6-1) 지역별 농업용 저수지 현황	5
(표 1.6-2) 수혜면적 규모별 농업용 저수지 현황	6
(표 1.6-3) 유효저수량 규모별 농업용 저수지 현황	7
(표 1.6-4) 설치년대별 농업용 저수지 현황	8
(표 2.1-1) 실내분석항목 시험방법	12
(표 2.1-2) 측정결과 기재방법	12
(표 2.1-3) 오염원의 구분	13
(표 2.1-4) 오염원의 그룹	13
(표 2.2-1) 호소 수질 및 수생태계 환경기준	15
(표 3.1-1) TOC 등급별 농업용 저수지 현황	19
(표 3.1-2) TOC 기준 수질관리기준(IV등급) 초과 농업용 저수지 현황	20
(표 3.1-3) TOC 기준 시·도별 농업용 저수지 수질등급 현황	21
(표 3.1-4) TOC 기준 시·도별 수질관리기준(IV등급) 초과 시설 현황	22
(표 3.2-1) T-P 등급별 농업용 저수지 현황	24
(표 3.2-2) T-P 기준 수질관리기준(IV등급) 초과 농업용 저수지 현황	24
(표 3.2-3) T-P 기준 시·도별 농업용 저수지 수질등급 현황	25
(표 3.2-4) T-P 기준 시·도별 수질관리기준(IV등급) 초과 시설 현황	26
(표 3.3-1) 농업용 저수지 주요오염원 조사 결과	27
(표 3.3-2) 시·도별 농업용 저수지 주요오염원 현황	28
(표 3.4-1) 시·군·구별 수질조사 결과	29

그림 목 차

<그림 1.4-1> 농업용 저수지 수질전수조사 추진 계획	4
<그림 1.6-1> 지역별 농업용 저수지 현황	5
<그림 1.6-2> 수혜면적 규모별 농업용 저수지 현황	6
<그림 1.6-3> 유효저수량 규모별 농업용 저수지 현황	7
<그림 1.6-4> 설치년대별 농업용 저수지 현황	8
<그림 2.1-1> 농업용 저수지 시료 채취지점 선정 우선순위	11
<그림 3.1-1> 수질관리기준(TOC)별 농업용 저수지 구성비	19
<그림 3.1-2> 수질관리기준(TOC)별 농업용 저수지 현황	20
<그림 3.1-3> 시·도별 수질관리기준 IV등급 초과율(TOC)	22
<그림 3.1-4> 시·도별 농업용 저수지 평균 TOC 농도	23
<그림 3.2-1> 수질관리기준(T-P)별 농업용 저수지 구성비	23
<그림 3.2-2> 수질관리기준(T-P)별 농업용 저수지 현황	24
<그림 3.2-3> 시·도별 수질관리기준 IV등급 초과율(T-P)	26
<그림 3.2-4> 시·도별 농업용 저수지 평균 T-P 농도	27
<그림 3.3-1> 농업용 저수지 주요염원 구성비	28

2022년 농업용저수지 수질전수조사

조 사 개 요

- 1.1 조사목적
- 1.2 조사근거
- 1.3 조사방향
- 1.4 조사체계
- 1.5 조사내용
- 1.6 농업용 저수지 현황

I. 조사개요

1.1 조사목적

- 농산물 안전성에 대한 국민 관심이 높아지면서, 깨끗한 농업용수 관리 필요성 증대
- 지자체 관리 저수지의 농촌용수 수질관리 및 개선을 위한 국가 정책수립 기초자료 확보

1.2 조사근거

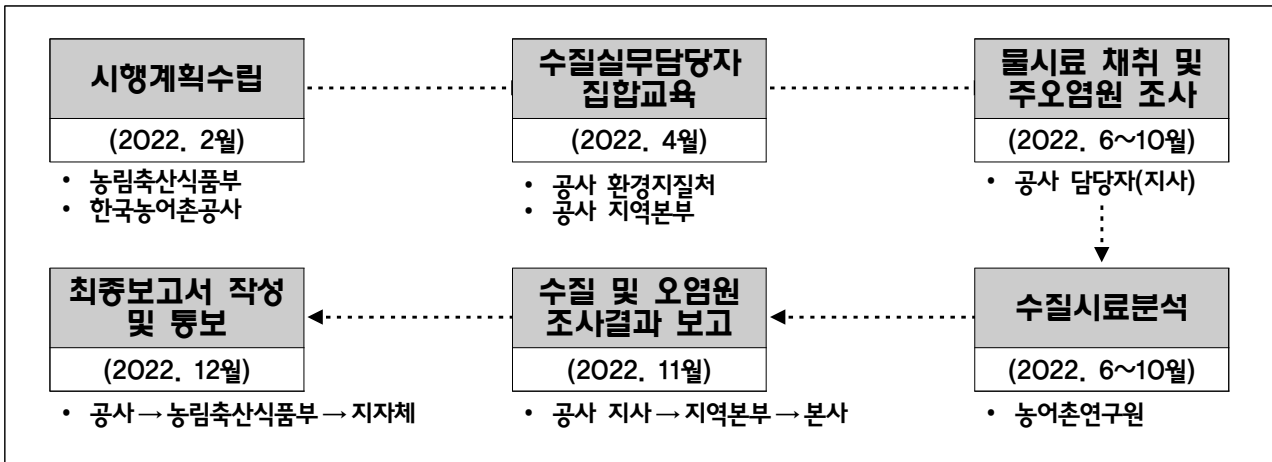
- 농어촌정비법 제21조(농어촌용수 오염 방지 및 수질개선 등)
- 농업용 호소 수질관리지침 제4조(수질조사) ※ 농림축산식품부훈령 제437호(2022.8.12.)

1.3 조사방향

- 전국 농업용저수지 중 지자체 관리 저수지에 대해 3개년에 걸쳐 전수조사 시행 (2021년 ~ 2023년, 3개년)
 - 2020 농업생산기반통계연보(2021, 농림축산식품부, 한국농어촌공사) 기준 지자체 관리 저수지 13,685 개소 중 농업용수 수질측정망조사 대상 99 개소, 수혜면적이 0 ha 또는 유효저수량이 0 m³인 시설 3,452 개소를 제외함
 - 조사시설 : 2022년(2차) 6,841개소 중 3,420개소 (2021년 3,293개소 기초조사)

1.4 조사체계

- 농림축산식품부 : 조사 총괄, 시행계획 승인, 조사결과 평가·활용
- 한국농어촌공사
 - 환경지질처 : 조사계획 수립·시달, 조사결과 분석·보고(농식품부)
 - 지역본부 : 세부 조사 실시계획 수립·시달, 지사별 조사결과 취합 및 보고
 - 지 사 : 수질분석을 위한 수질시료 채취·운송
 - 시 료 분 석 : 농어촌연구원



<그림 1.4-1> 농업용 저수지 수질전수조사 추진 계획

1.5 조사내용

- 조사항목 : 수질분석 2개 항목(TOC, T-P), 주요오염원
- 조사횟수 : 년 1회
- 조사기간 : 매년 6월 ~ 10월 중 (농업용수 공급시기)
- 조사시설 : 3,420 개소

(표 1.5-1) 지역별 수질조사 시설 현황

(단위 : 개소)

구분	전국	부산	대구	인천	광주	대전	울산	세종	경기	강원	충북	충남	전북	전남	경북	경남	제주
계	17,106	97	199	49	135	15	328	36	335	302	760	900	2,188	3,206	5,388	3,160	8
공사관리	2,568	2	16	4	49	1	74	-	43	26	112	121	303	828	527	455	7
시군관리	13,586	92	177	31	82	12	243	35	238	216	570	668	1,770	2,162	4,699	2,590	1
추정 망 ¹⁾	99	-	-	1	1	-	-	-	3	8	3	6	13	40	18	6	-
제 외 ²⁾	3,452	71	49	12	3	3	67	4	15	46	113	78	286	185	1,932	588	-
조사대상	10,134	21	128	19	79	9	176	31	223	170	457	590	1,484	1,977	2,767	2,002	1
'22년조사	3,420	9	46	6	18	4	48	10	67	61	157	195	493	668	978	660	-

1) 수질추정망 : 전국 주요 농업용 호소 975개소 중 시군관리 저수지 99개소 (년 4회, 19개 항목 분석)
 2) 전수조사 제외시설 : 전국 지자체 관리 농업용저수지 중 수해면적이 0 ha 또는 유효저수량이 0 m³인 시설

- 수질전수조사 대상 저수지 10,134 개소는 전국 농업용저수지의 59.2 %임
- 2022년 조사대상 3,452 개소는 전국 농업용 저수지의 20.0 %임

- 수질전수조사 대상 저수지 10,134 개소의 수혜면적은 93,630 ha로 전체 수혜면적의 22.0 %이며, 유효저수량은 222,760 천m³로 전체 유효저수량의 7.0 %임
 - 2022년 조사대상 3,420 개소는 수혜면적 28,825 ha로 전체 수혜면적의 6.8 %이며, 유효저수량 70,275 천m³로 전체 유효저수량의 2.2 %임

(표 1.5-2) 농업용 저수지 수혜면적 및 유효저수량 현황

구 분	전국 농업용 저수지 현황(A)			수질전수조사(B)			수질전수조사(B/A,%)		
	시설수 (개소)	수혜면적 (ha)	유효저수량 (천m ³)	시설수 (개소)	수혜면적 (ha)	유효저수량 (천m ³)	시설수	수혜면적	유효저수량
저 수 지	17,106	424,697	3,177,710	10,134	93,630	222,760	59.2	22.0	7.0
'22년조사	-	-	-	3,420	28,825	70,275	20.0	6.8	2.2

1.6 농업용 저수지 현황

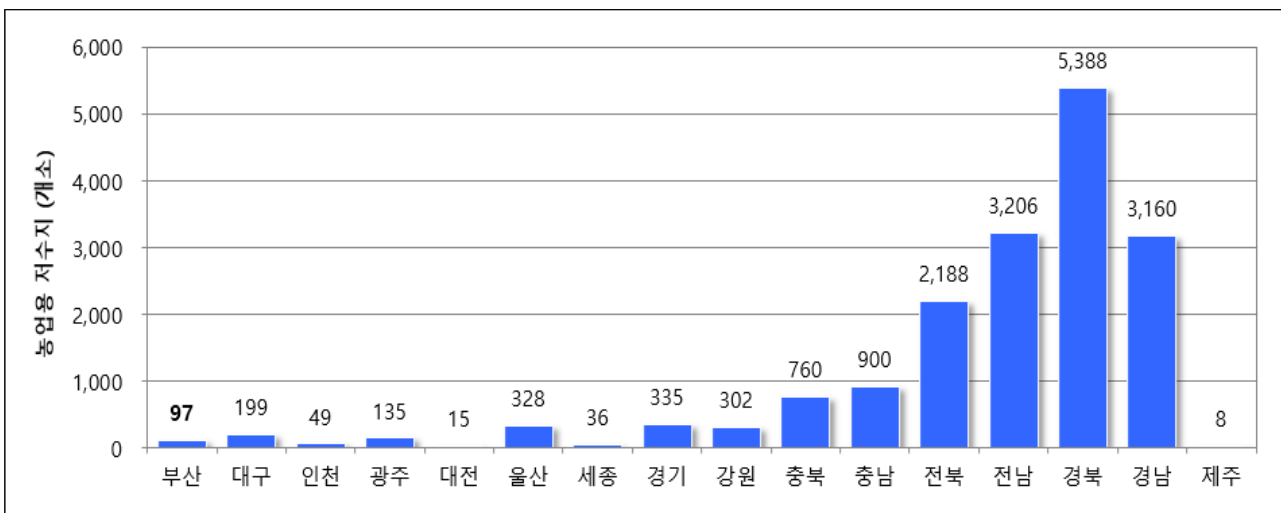
1.6.1 지역별 분포현황

- 농업용 저수지는 경북 5,388 개소, 전남 3,206 개소, 경남 3,160 개소 순으로 많으며, 지역별 분포현황은 다음의 표와 같음

(표 1.6-1) 지역별 농업용 저수지 현황

(단위 : 개소)

전국	부산	대구	인천	대전	광주	울산	세종	경기	강원	충북	충남	전북	전남	경북	경남	제주
17,106	97	199	49	135	15	328	36	335	302	760	900	2,188	3,206	5,388	3,160	8



<그림 1.6-1> 지역별 농업용 저수지 현황

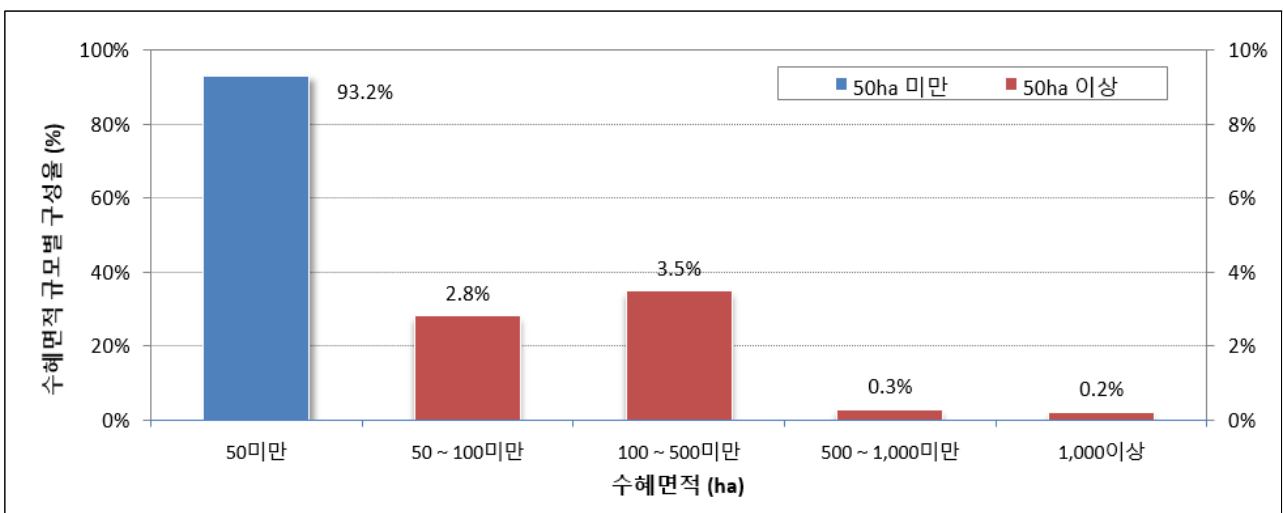
1.6.2 수혜면적 규모별 분포현황

- 수혜면적 규모별로 살펴보면, 보조수원공인 양수형 저수지를 포함한 수혜면적 50 ha 미만의 시설은 15,939 개소(93.2 %)이며, 수혜면적 규모 1,000 ha 이상의 대규모 시설은 37 개소(0.2 %)임

(표 1.6-2) 수혜면적 규모별 농업용 저수지 현황

(단위 : 개소)

구분	계 (저수지수)	수혜면적 (ha)				
		50미만	50~100미만	100~500미만	500~1,000미만	1,000이상
전국 (구성비,%)	17,106 (100.0)	15,939 (93.2)	482 (2.8)	598 (3.5)	50 (0.3)	37 (0.2)
부산	97	97	-	-	-	-
대구	199	195	1	1	2	-
인천	49	33	4	8	4	-
광주	135	129	6	-	-	-
대전	15	13	1	1	-	-
울산	328	308	10	10	-	-
세종	36	35	-	1	-	-
경기	335	271	17	42	1	4
강원	302	243	19	37	2	1
충북	760	662	44	47	3	4
충남	900	755	57	73	7	8
전북	2,188	2,055	40	76	10	7
전남	3,206	2,949	117	131	3	6
경북	5,388	5,193	75	102	12	6
경남	3,160	2,993	91	69	6	1
제주	8	8	-	-	-	-



<그림 1.6-2> 수혜면적 규모별 농업용 저수지 현황

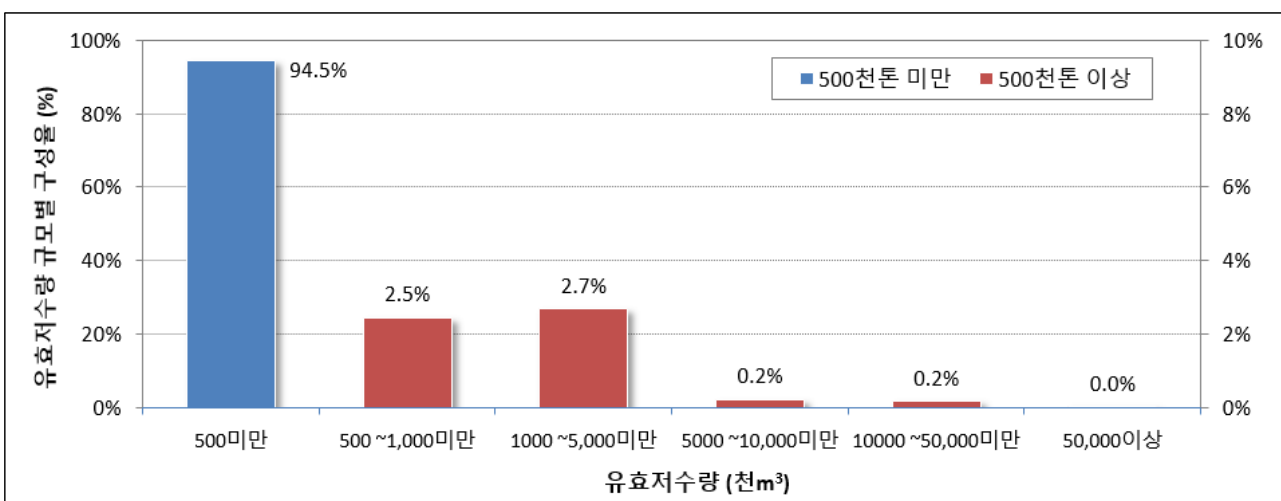
1.6.3 유효저수량 규모별 분포현황

- 유효저수량 규모별로는 500 천m³ 미만의 소규모 시설은 16,157 개소로 전체 농업용 저수지의 94.5 %로 대부분을 차지하고 있으며, 유효저수량 50,000 천m³ 이상의 대규모 시설은 저수지 5 개소(대아, 섬진, 나주, 담양, 장성)임

(표 1.6-3) 유효저수량 규모별 농업용 저수지 현황

(단위 : 개소)

구분	계 (저수지수)	유효저수량 (천m ³)					
		500미만	500 ~ 1,000미만	1000 ~ 5,000미만	5000 ~ 10,000미만	10000 ~ 50,000미만	50,000이상
전국 (구성비,%)	17,106 (100.0)	16,157 (94.5)	420 (2.5)	459 (2.7)	38 (0.2)	27 (0.2)	5 (0.0)
부산	97	97	-	-	-	-	-
대구	199	191	3	4	1	-	-
인천	49	36	2	10	1	-	-
광주	135	133	-	2	-	-	-
대전	15	12	1	2	-	-	-
울산	328	316	9	3	-	-	-
세종	36	35	-	1	-	-	-
경기	335	284	17	30	-	4	-
강원	302	248	20	32	-	2	-
충북	760	682	43	26	6	3	-
충남	900	792	41	58	5	4	-
전북	2,188	2,079	38	55	7	7	2
전남	3,206	3,000	106	90	4	3	3
경북	5,388	5,208	75	92	10	3	-
경남	3,160	3,039	63	53	4	1	-
제주	8	5	2	1	-	-	-



<그림 1.6-3> 유효저수량 규모별 농업용 저수지 현황

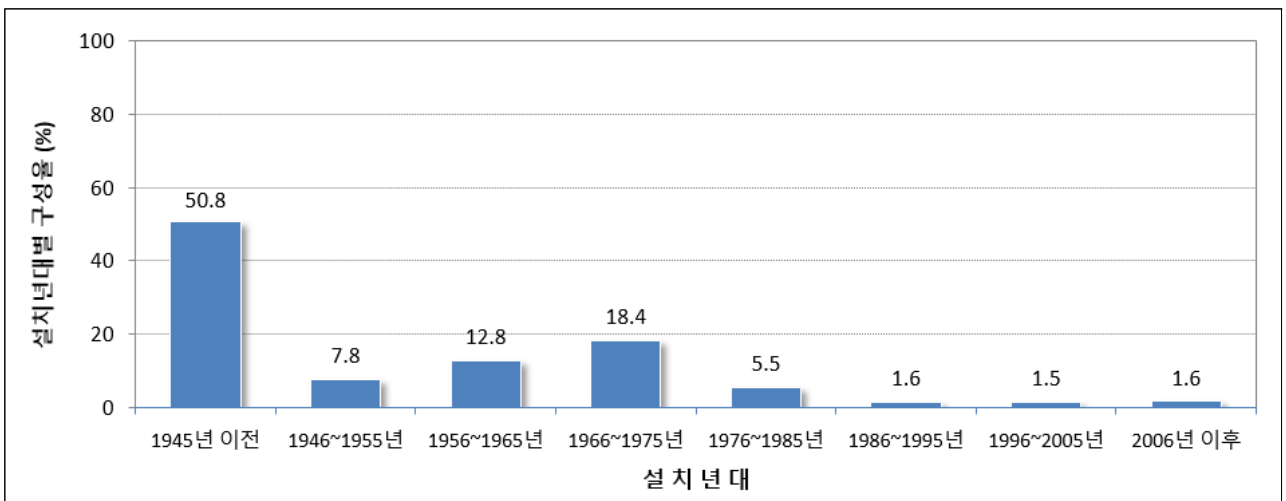
1.6.4 설치년대별 분포현황

- 전국 농업용 호소 17,106 개소를 설치년대 기준으로 구분해 보면, 1945년 이전에 설치된 시설은 8,688 개소로 전체의 50.8 %를 차지하며, 1975년 이전에 준공되어 47년이 경과한 시설물은 15,355 개소로 89.8 %를 차지하고 있음

(표 1.6-4) 설치년대별 농업용 저수지 현황

(단위 : 개소)

구분	계	설치년대 (년)							
		1945년 이전	1946~1955년	1956~1965년	1966~1975년	1976~1985년	1986~1995년	1996~2005년	2006년 이후
전국 (구성비,%)	17,106 (100.0)	8,688 (50.8)	1,334 (7.8)	2,192 (12.8)	3,141 (18.4)	937 (5.5)	270 (1.6)	263 (1.5)	281 (1.6)
부산	97	61	10	9	14	-	1	1	1
대구	199	106	36	20	20	14	2	1	-
인천	49	2	1	4	8	12	4	2	16
광주	135	79	9	10	35	1	-	-	1
대전	15	3	-	4	3	2	2	-	1
울산	328	118	52	58	71	18	3	4	4
세종	36	15	1	5	7	4	3	1	-
경기	335	119	22	79	69	28	15	1	2
강원	302	129	13	49	41	33	11	13	13
충북	760	362	42	127	139	43	15	13	19
충남	900	367	100	149	120	87	32	30	15
전북	2,188	1,370	181	207	294	52	20	37	27
전남	3,206	1,260	196	373	1,023	182	53	62	57
경북	5,388	3,326	402	612	559	308	64	52	65
경남	3,160	1,371	268	484	737	153	45	46	56
제주	8	-	1	2	1	-	-	-	4



<그림 1.6-4> 설치년대별 농업용 저수지 현황

2022년 농업용저수지 수질전수조사

조사 및 평가방법

2.1 조사방법

2.2 수질평가방법

II. 조사 및 평가방법

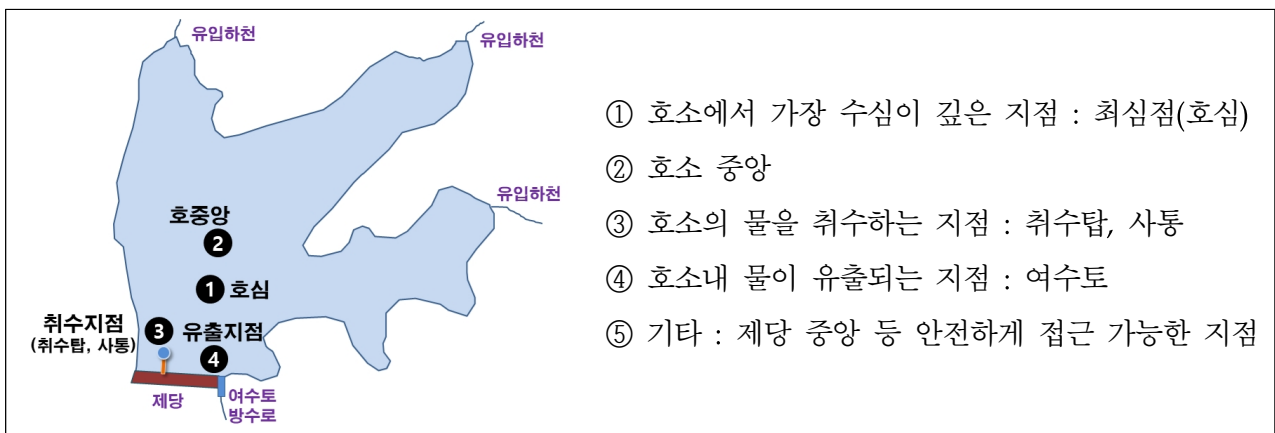
2.1 조사 방법

- 대상 농업용 저수지 수질시료 채취 후 총유기탄소량(TOC), 총인(T-P) 항목에 대한 실내 수질분석 시험을 실시하였음

2.1.1 현장조사 방법

1) 시료채취 지점

- 저수지의 대표성, 접근 가능성, 안정성을 고려하여 호소의 수질을 대표할 수 있는 곳을 선정하였음



<그림 2.1-1> 농업용 저수지 시료 채취지점 선정 우선순위

2) 시료채취 시기

- 수질이 안정되고 대표적인 상태라고 판단되는 시기에 조사 실시
 - 강우 시, 혹은 강우 직후, 강풍은 피하여 조사를 실시하였음
 - 용도폐지, 저수량 부족 등 불가피하게 수질조사가 불가능한 경우는 제외하였음
- 가능한 수도작 작물의 물 흡수가 가장 활발한 이앙기에서 유수형성기가 포함될 수 있도록 6 ~ 10월 사이에 물 시료 채취

3) 시료의 채취

- 시료용기는 1L 폴리에틸렌 용기 혹은 채수병을 사용하였으며, 시료채취 전 채수지점의 물로 채수용기를 2 ~ 3회 정도 씻어낸 후 물 시료를 채취하였음
- 채수 시 표수층에 부유할 가능성이 있는 쓰레기 등의 부유물이 포함되지 않도록 채수하고, 채수 및 운반 중 가능한 공기와 접촉되는 시간을 최소화하기 위해 채취 즉시 밀봉하였음

4) 시료의 관리

- 채취한 시료는 수질오염공정시험기준에서 정한 방법에 따라 관리·보존하였음
- 조사자가 장비와 시약 등을 갖추지 않았을 경우에는 시료채취 후 직접운반하거나 택배 등을 이용하여 최단시간 내에 각 광역자치체 내 지정된 실험실로 운반하여 수질 분석시험을 실시하였음

2.1.2 실내분석 방법

1) 실내분석시험

- 물시료 채취 후 총유기탄소량(TOC), 총인(T-P) 2개 항목에 대한 수질 실내분석을 실시하였음
- 수질분석시험은 수질오염공정시험기준에 준하여 실시하였으며, 각 항목별 시험방법은 다음과 같음

(표 2.1-1) 실내분석항목 시험방법

구 분	실내분석항목 시험방법
총유기탄소량 (Total Organic Carbon)	<ul style="list-style-type: none"> • 고온연소산화법(ES 04311.1c) • 과황산 UV 및 과황산 열 산화법(ES 04311.2b)
총인 (Total Phosphorus)	<ul style="list-style-type: none"> • 자외선, 가시선 분광법(ES 04362.1c) • 연속흐름법(ES 04362.2b) • 연속자동측정방법(ES 04907.1e)

2) 분석자료 정리

- 2022년 물환경측정망 설치·운영계획(환경부고시 제2021-297호)에 의거하여 다음과 같이 측정결과를 정리하였음

(표 2.1-2) 측정결과 기재방법

항 목	단 위	호소수질환경기준 (Ⅳ등급)	정량한계	표시자리수 기재방법
총유기탄소량(TOC)	mg/L	6 이하	0.3	0.0
총 인(T-P)	mg/L	0.1 이하	0.003	0.000

비고 : 범위로 표기된 항목은 동일항목에 복수의 시험법이 있어 최소 및 최대 정량한계를 범위로 나타낸 것으로 실제 측정값 산출시에는 수질오염공정시험기준에 따른 해당 시험법의 정량한계를 적용하여야 함

2.1.3 주요오염원 조사 방법

1) 주요오염원 조사

가) 오염원 개요

- 일반적으로 농업용수 수질오염은 오염물질이 자연정화능력을 초과하여 자연수내로 배출되어 농업용 호소가 수질관리 목적에 적합하지 않게 된 상태를 말하며, 이러한 수질오염을 초래할 수 있는 원인물질의 생산·보관·이동·배출의 주체가 되는 행위, 시설 및 장소를 오염물질 발생원이라 함
- 농업용 호소의 유역으로부터 유입되는 오염물질은 그 발생과 유입형태에 따라 점오염원(point source)와 비점오염원(non-point source)으로 구분할 수 있음
- 한 지점 혹은 아주 좁은 구역 내에서 오염물질이 집중적으로 배출되는 곳으로서 일반적으로 하나의 배출구나 배출단위로 파악 가능한 것을 점오염원이라 하며, 가정하수(생활하수), 공장폐수(산업폐수), 가축분뇨 등이 그 범주에 포함됨
- 오염물질이 넓은 지역으로부터 배출되어 배출원을 하나의 점으로 파악 곤란한 것을 비점오염원(면오염원)이라 정의하고, 주거지역, 농경지 및 산림지역의 토지유출수가 범주에 포함됨

(표 2.1-3) 오염원의 구분

구 분	정 의
점오염원	• 배출장소 및 배출경로의 확인이 가능한 오염원
비점오염원	• 점오염원 이외의 오염원으로서 배출장소와 배출경로가 불분명할 뿐만 아니라 주로 강우에 의존하여 유출되는 오염원

자료 : 오염총량관리 기본방침(환경부 고시 제1295호)

(표 2.1-4) 오염원의 그룹

구 분	정 의
생활계	• 주택, 음식점, 숙박, 위락시설 등 사람이 거주하거나 생활 및 서비스업에 관련된 시설과 이와 유사한 시설
축산계	• 「가축분뇨의 관리 및 이용에 관한 법률」에 따른 가축 및 그 사육시설과 이와 유사한 시설
산업계	• 「물환경보전법」에 따라 신고·허가된 배출시설 및 폐수처리시설과 「폐기물관리법」에 의하여 설치된 폐기물처리시설과 이와 유사한 시설로서 매립시설을 제외한 시설
토지계	• 「지적법」에 의하여 지목별로 구분된 토지
양식계	• 「물환경보전법」 제60조의 규정에 따라 신고된 양식시설 및 이와 유사한 시설
매립계	• 「폐기물관리법」에 의하여 설치된 매립시설 중 침출수가 나오는 매립시설

자료 : 오염총량관리 기본방침(환경부 고시 제1295호)

나) 주요오염원 조사 방법

- 오염원 중에서 해당 농업용 저수지 수질에 가장 큰 영향을 미치는 오염원을 주요오염원이라 하며, 주요오염원을 판단하는 방법은 유역 내 분포하는 오염원의 종류별 분포수(오염원수)를 조사한 후 오염원수에 오염원단위를 곱하여 발생 및 배출오염부하량을 산출하여 가장 큰 비중을 차지하는 오염원을 주요오염원으로 결정하게 됨
- 그러나 농업용 저수지 유역에 대한 오염원에 대한 정밀조사는 시간·비용적 측면에서 한계가 있으므로 평상시 해당시설 관리 과정에서 얻어진 경험, 탐문조사, 항공사진 및 한국농어촌공사 농지공간정보시스템 등을 참고하여, 유역 오염원 개황을 간접적으로 파악한 후 조사자의 종합적 검토를 통해 주요오염원을 판단하였음

2.2 수질평가방법








- 농업용수 수질평가 방법은 해당 조사항목별 환경목표 기준 달성여부, 과거 조사결과와 비교·분석, 수질오염 평가지수에 의한 방법 등 조사 목적에 따라 평가 방법이 달라질 수 있으며, 수질분석을 실시할 항목에 따라 적합한 평가방법을 선택해야 함
- 본 조사에서는 장비, 인력, 비용 등의 한계로 현장 수질조사 항목(수온, 투명도, DO, EC 등) 및 현장 전처리를 요하는 클로로필-a 등 주요 항목에 대한 조사가 이루어지지 못하여 현장 수질을 고려한 종합적인 수질현황을 평가하기에는 한계가 있음
- 따라서 제2차 물환경관리 기본계획(환경부, 2015)에 따라 주요 수질지표항목 중 총유기탄소량(TOC), 총인(T-P)에 대한 수질분석 결과를 토대로, 환경정책기본법 제10조 및 동시행령 제2조에서 규정한 수역별 “수질 및 수생태계 환경기준”에 의거 수질등급을 결정하고 호소수질환경기준(Ⅳ등급) 달성 여부를 판단하였음

1) 수질 및 수생태계 환경기준에 의한 수질평가

- 환경정책기본법 제10조 및 동법시행령 제2조에 규정된 “호소 수질 및 수생태계 환경기준 Ⅳ등급(약간나쁨)”을 농업용수원 수질관리의 목표치로 설정하여 초과여부에 따라 조사대상시설의 수질오염 정도를 평가하였음
- 수질환경기준을 이용하여 수질을 평가하는 방법으로는 분석 항목별로 등급을 구분한 후 가장 나쁜 등급을 이용하여 수질을 판단하는 종합 비교법과 각 항목별로 호소수질 환경기준과 단순 비교하여 초과여부를 파악하는 단순비교법이 있음

- 본 조사결과의 평가는 농업용 저수지 유기오염 정도의 주요 지표로 활용되고 있는 총유기탄소량(TOC)을 중심으로 단순비교법에 의거하여 실시하였으며, 그 외 총인(T-P)의 분석항목별 초과여부에 대한 검토도 병행하였음

(표 2.2-1) 호소 수질 및 수생태계 환경기준 (환경정책기본법 제12조 동시행령 제2조, 별표1)

등급	상태 (캐릭터)	기준										
		수소 이온 농도 (pH)	화학적 산소요구량 (COD) (mg/L)	총유기 탄소량 (TOC) (mg/L)	부유 물질량 (SS) (mg/L)	용존 산소량 (DO) (mg/L)	총인 (T-P) (mg/L)	총질소 (T-N) (mg/L)	클로로필-a (Chl-a) (mg/m ³)	대장균군 (군수/100mL)		
										총 대장균군	분원성 대장균군	
매우 좋음	Ia		6.5~8.5	2 이하	2 이하	1 이하	7.5 이상	0.01 이하	0.2 이하	5 이하	50 이하	10 이하
좋음	Ib		6.5~8.5	3 이하	3 이하	5 이하	5.0 이상	0.02 이하	0.3 이하	9 이하	500 이하	100 이하
약간 좋음	II		6.5~8.5	4 이하	4 이하	5 이하	5.0 이상	0.03 이하	0.4 이하	14 이하	1,000 이하	200 이하
보통	III		6.5~8.5	5 이하	5 이하	15 이하	5.0 이상	0.05 이하	0.6 이하	20 이하	5,000 이하	1,000 이하
약간 나쁨	IV		6.0~8.5	8 이하	6 이하	15 이하	2.0 이상	0.10 이하	1.0 이하	35 이하	-	-
나쁨	V		6.0~8.5	10 이하	8 이하	쓰레기 등이 떠있지 아니할 것	2.0 이상	0.15 이하	1.5 이하	70 이하	-	-
매우 나쁨	VI		-	10 초과	8 초과	-	2.0 미만	0.15 초과	1.5 초과	70 초과		

비 고

- 총인, 총질소의 경우 총인에 대한 총질소의 농도비율이 7 미만일 경우에는 총인의 기준을 적용하지 아니하며, 그 비율이 16 이상일 경우에는 총질소의 기준을 적용하지 아니한다.
- 등급별 수질 및 수생태계 상태
 - 매우 좋음 : 용존산소가 풍부하고 오염물질이 없는 청정상태의 생태계로 여과살균 등 간단한 정수처리 후 생활용수로 사용할 수 있음.
 - 좋음 : 용존산소가 많은 편이고 오염물질이 거의 없는 청정상태에 근접한 생태계로 여과침전·살균 등 일반적인 정수처리 후 생활용수로 사용할 수 있음.
 - 약간 좋음 : 약간의 오염물질은 있으나 용존산소가 많은 상태의 다소 좋은 생태계로 여과침전·살균 등 일반적인 정수처리 후 생활용수 또는 수영용수로 사용할 수 있음.
 - 보통 : 보통의 오염물질로 인하여 용존산소가 소모되는 일반 생태계로 여과, 침전, 활성탄 투입, 살균 등 고도의 정수처리 후 생활용수로 이용하거나 일반적 정수처리 후 공업용수로 사용할 수 있음.
 - 약간 나쁨 : 상당량의 오염물질로 인하여 용존산소가 소모되는 생태계로 농업용수로 사용하거나, 여과, 침전, 활성탄 투입, 살균 등 고도의 정수처리 후 공업용수로 사용할 수 있음.
 - 나쁨 : 다량의 오염물질로 인하여 용존산소가 소모되는 생태계로 산책 등 국민의 일상생활에 불쾌감을 유발하지 아니하며, 활성탄 투입, 역삼투압 공법 등 특수한 정수처리 후 공업용수로 사용할 수 있음.
 - 매우 나쁨 : 용존산소가 거의 없는 오염된 물로 물고기가 살기 어려움.
 - 용수는 당해 등급보다 낮은 등급의 용도로 사용할 수 있음.
 - 수소이온농도(pH) 등 각 기준항목에 대한 오염도 현황, 용수처리방법 등을 종합적으로 검토하여 그에 맞는 처리방법에 따라 용수를 처리하는 경우에는 당해 등급보다 높은 등급의 용도로도 사용할 수 있음.
- 화학적 산소요구량(COD) 기준은 2015년 12월 31일까지 적용한다.

조 사 결 과

3.1 TOC (총유기탄소량)

3.2 T-P (총인)

3.3 주요염원 현황

3.4 시·군·구별 수질조사 결과

Ⅲ. 조사 결과

3.1 TOC (총유기탄소량)

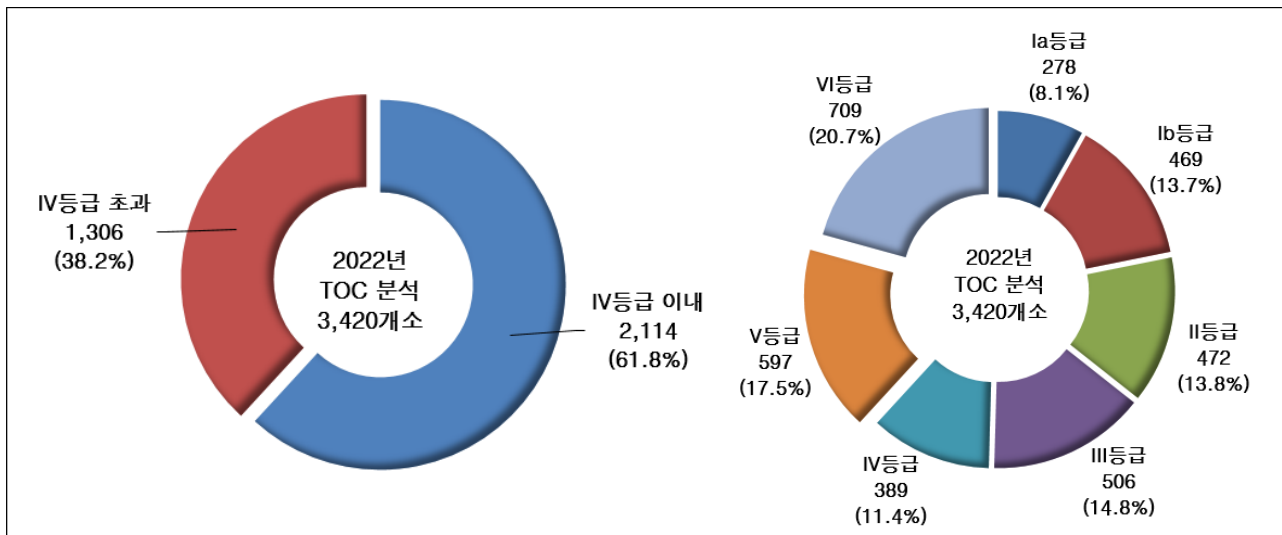
3.1.1 전국 수질현황(TOC)

- 환경정책기본법 제12조(환경기준의 설정) 호소의 수질 및 수생태계환경기준(이하 수질관리 기준)에 의거한 TOC 항목의 수질등급 분석 결과, 수질관리기준 IV등급(6.0 mg/L)을 상회하는 시설은 조사시설의 38.2 %인 1,306 개소로 조사되었음

(표 3.1-1) TOC 등급별 농업용 저수지 현황

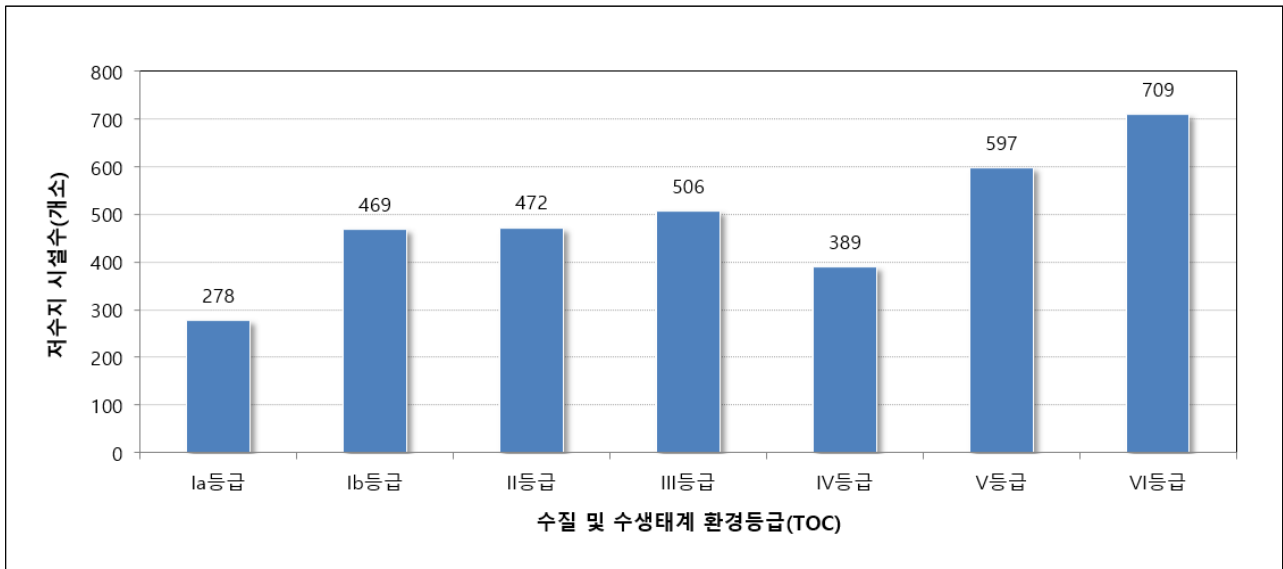
(단위 : 개소)

조사 년도	조사 시설수	수질관리기준 IV등급 만족						수질관리기준 IV등급 초과		
		소계	Ia등급 (2이하)	Ib등급 (3이하)	II등급 (4이하)	III등급 (5이하)	IV등급 (6이하)	소계	V등급 (8이하)	VI등급 (8초과)
2022년	3,420	2,114	278	469	472	506	389	1,306	597	709
	(100.0)	(61.8)	(8.1)	(13.7)	(13.8)	(14.8)	(11.4)	(38.2)	(17.5)	(20.7)



<그림 3.1-1> 수질관리기준(TOC)별 농업용 저수지 구성비

- 수질 및 수질관리기준(TOC기준) VI등급에 해당하는 시설이 전체 조사시설 대비 20.7 % (709 개소)로 가장 높은 비율을 차지하고, V 등급 17.5 %, III등급 14.8 % 순이며, 비율이 가장 낮은 등급은 Ia등급 8.1 %(278 개소)임



<그림 3.1-2> 수질관리기준(TOC)별 농업용 저수지 현황

- 수질관리기준 IV등급을 초과한 1,306 개소의 수혜면적은 9,871 ha로 조사시설 대비 34.2 %, 유효저수량은 22,812 천³로 조사시설 대비 32.5 %를 차지하고 있음

(표 3.1-2) TOC 기준 수질관리기준 IV등급 초과 농업용 저수지 현황

구 분	수질전수조사			IV등급 초과시설			IV등급 초과시설 비율(%)		
	시설수 (개소)	수혜면적 (ha)	유효저수량 (천 ³)	시설수 (개소)	수혜면적 (ha)	유효저수량 (천 ³)	시설수	수혜면적	유효저수량
저수지	17,106	424,697	3,177,710	-	-	-	-	-	-
조사대상	10,134	93,630	222,760	-	-	-	-	-	-
'22년조사	3,420	28,825	70,275	1,306	9,871	22,812	38.2	34.2	32.5

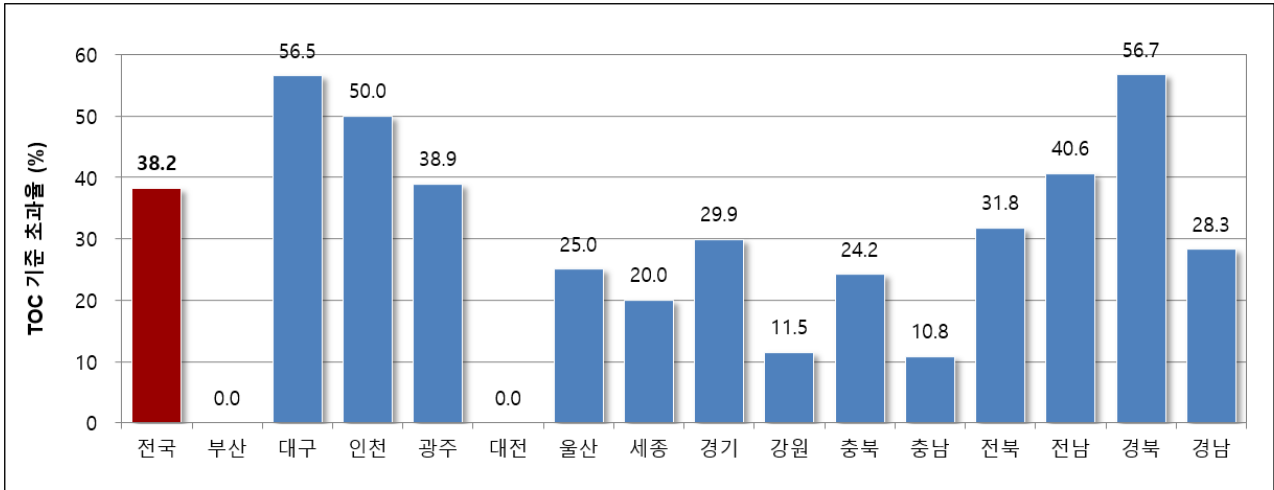
3.1.2 지역별 수질현황

- 지역별 수질관리기준 IV등급 초과율에 있어 전국 평균 38.2 %보다 높은 지역은 경북 56.7 %, 대구 56.5 %, 인천 50.0 %, 전남 40.6 %, 광주 38.9 % 순으로 높았으며, 가장 낮은 지역은 조사대상 시설이 적은 부산, 대전으로 초과시설이 없는 것으로 조사됨

(표 3.1-3) TOC 기준 시·도별 농업용 저수지 수질등급 현황

(단위 : 개소, %)

구분	조사 시설수	수질관리기준 IV등급 만족						수질관리기준 IV등급 초과		
		소계	Ia등급 (2이하)	Ib등급 (3이하)	II등급 (4이하)	III등급 (5이하)	IV등급 (6이하)	소계	V등급 (8이하)	VI등급 (8초과)
계 (%)	3,420 (100)	2,114 (61.8)	278 (8.1)	469 (13.7)	472 (13.8)	506 (14.8)	389 (11.4)	1,306 (38.2)	597 (17.5)	709 (20.7)
부산	9 (100)	9 (100.0)	1 (11.1)	3 (33.3)	1 (11.1)	2 (22.2)	2 (22.2)	- (-)	- (-)	- (-)
대구	46 (100)	20 (43.5)	1 (2.2)	3 (6.5)	6 (13.0)	7 (15.2)	3 (6.5)	26 (56.5)	9 (19.6)	17 (37.0)
인천	6 (100)	3 (50.0)	1 (16.7)	- (-)	- (-)	1 (16.7)	1 (16.7)	3 (50.0)	- (-)	3 (50.0)
광주	18 (100)	11 (61.1)	- (-)	- (-)	3 (16.7)	3 (16.7)	5 (27.8)	7 (38.9)	5 (27.8)	2 (11.1)
대전	4 (100)	4 (100.0)	- (-)	1 (25.0)	- (-)	2 (50.0)	1 (25.0)	- (-)	- (-)	- (-)
울산	48 (100)	36 (75.0)	1 (2.1)	3 (6.3)	11 (22.9)	12 (25.0)	9 (18.8)	12 (25.0)	7 (14.6)	5 (10.4)
세종	10 (100)	8 (80.0)	- (-)	2 (20.0)	2 (20.0)	3 (30.0)	1 (10.0)	2 (20.0)	2 (20.0)	- (-)
경기	67 (100)	47 (70.1)	4 (6.0)	11 (16.4)	15 (22.4)	10 (14.9)	7 (10.4)	20 (29.9)	6 (9.0)	14 (20.9)
강원	61 (100)	54 (88.5)	20 (32.8)	17 (27.9)	8 (13.1)	7 (11.5)	2 (3.3)	7 (11.5)	5 (8.2)	2 (3.3)
충북	157 (100)	119 (75.8)	16 (10.2)	23 (14.6)	25 (15.9)	25 (15.9)	30 (19.1)	38 (24.2)	23 (14.6)	15 (9.6)
충남	195 (100)	174 (89.2)	33 (16.9)	50 (25.6)	37 (19.0)	41 (21.0)	13 (6.7)	21 (10.8)	15 (7.7)	6 (3.1)
전북	493 (100)	336 (68.2)	45 (9.1)	100 (20.3)	69 (14.0)	55 (11.2)	67 (13.6)	157 (31.8)	94 (19.1)	63 (12.8)
전남	668 (100)	397 (59.4)	48 (7.2)	69 (10.3)	93 (13.9)	109 (16.3)	78 (11.7)	271 (40.6)	102 (15.3)	169 (25.3)
경북	978 (100)	423 (43.3)	19 (1.9)	70 (7.2)	103 (10.5)	121 (12.4)	110 (11.2)	555 (56.7)	225 (23.0)	330 (33.7)
경남	660 (100)	473 (71.7)	89 (13.5)	117 (17.7)	99 (15.0)	108 (16.4)	60 (9.1)	187 (28.3)	104 (15.8)	83 (12.6)



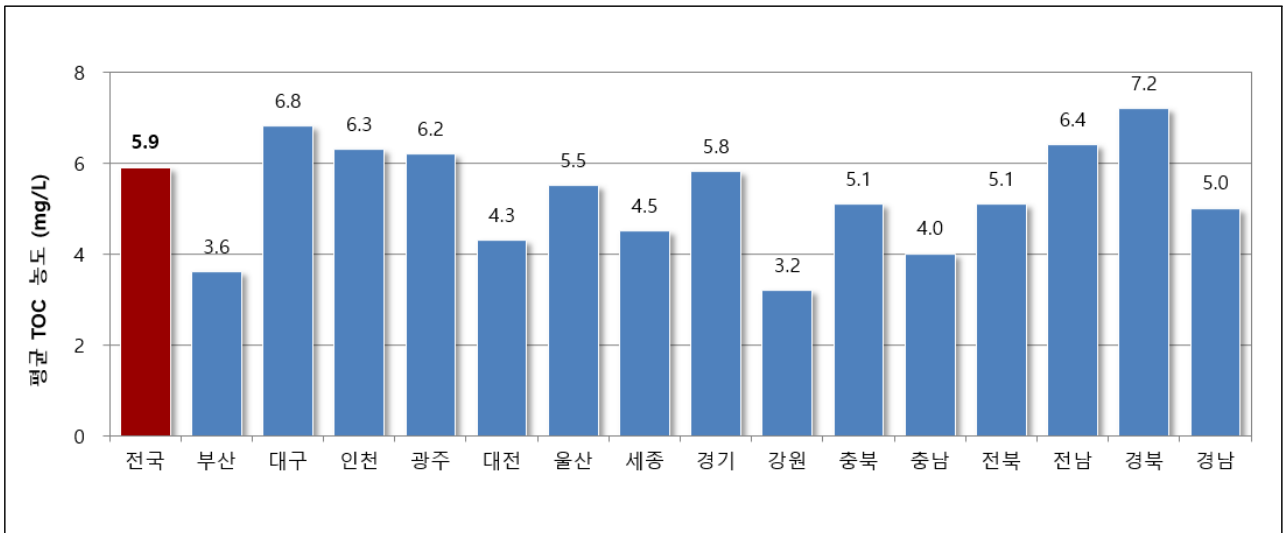
<그림 3.1-3> 시·도별 수질관리기준 IV등급 초과율(%)

- 전국 평균 TOC는 5.9 mg/L(호소수질 IV 등급 수준)으로 조사되었음
- 지역별 수질관리기준 평균 TOC에 있어 전국 평균 5.9 mg/L보다 높은 지역은 경북 7.2 mg/L, 대구 6.8 mg/L, 전남 6.4 mg/L, 인천 6.3 mg/L, 광주 6.2 mg/L 순으로 조사됨

(표 3.1-4) TOC 기준 시·도별 수질관리기준(IV등급) 초과 시설 현황

(단위 : 개소)

구분	농업용저수지	지자체 관리	'22년 조사 저수지		수질관리기준 IV등급 초과시설		
			시설수	평균TOC	초과시설	초과율(%)	평균TOC
전국	17,106	13,586	3,420	5.9	1,306	38.2	9.4
부산	97	92	9	3.6	-	-	-
대구	199	177	46	6.8	26	56.5	9.0
인천	49	31	6	6.3	3	50.0	8.6
광주	135	82	18	6.2	7	38.9	8.4
대전	15	12	4	4.3	-	-	-
울산	328	243	48	5.5	12	25.0	9.3
세종	36	35	10	4.5	2	20.0	6.6
경기	335	238	67	5.8	20	29.9	10.7
강원	302	216	61	3.2	7	11.5	7.6
충북	760	570	157	5.1	38	24.2	9.4
충남	900	668	195	4.0	21	10.8	9.6
전북	2,188	1,770	493	5.1	157	31.8	8.4
전남	3,206	2,162	668	6.4	271	40.6	10.2
경북	5,388	4,699	978	7.2	555	56.7	9.5
경남	3,160	2,590	660	5.0	187	28.3	9.0
제주	8	1	-	-	-	-	-

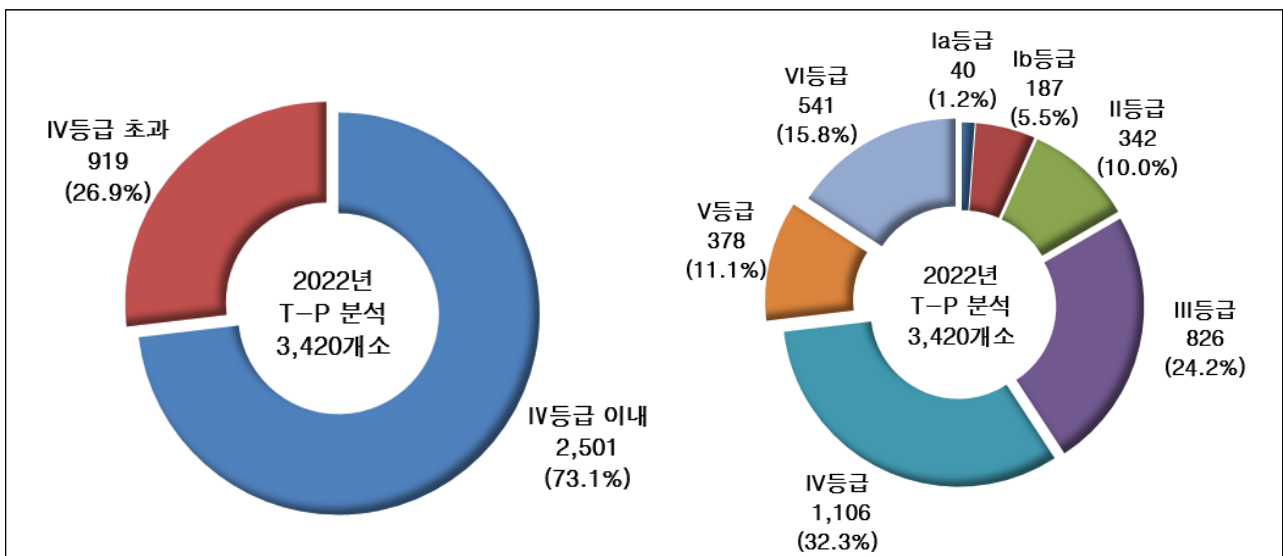


<그림 3.1-4> 시·도별 농업용 저수지 평균 TOC 농도

3.2 T-P (총인)

3.2.1 전국 수질현황(T-P)

- 환경정책기본법 제12조(환경기준의 설정) 호소의 수질 및 수생태계환경기준(T-P기준)에 의거한 수질등급 분석 결과, 수질관리기준 IV등급(T-P 0.1 mg/L)을 상회하는 시설은 전체 조사시설의 26.9 %인 919 개소로 조사되었음



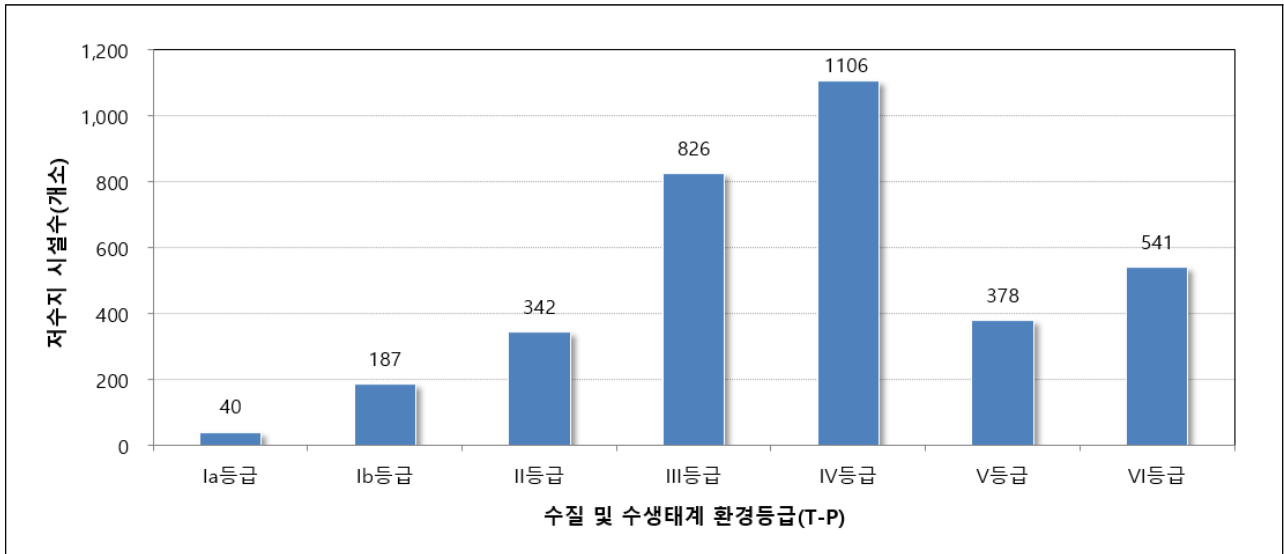
<그림 3.2-1> 수질관리기준(T-P)별 농업용 저수지 구성비

(표 3.2-1) T-P 등급별 농업용 저수지 현황

(단위 : 개소)

조사 년도	조사 시설수	수질관리기준 IV등급 만족						수질관리기준 IV등급 초과		
		소계	Ia등급 (2이하)	Ib등급 (3이하)	II등급 (4이하)	III등급 (5이하)	IV등급 (6이하)	소계	V등급 (8이하)	VI등급 (8초과)
2022년	3,420	2,501	40	187	342	826	1,106	919	378	541
	(100.0)	(73.1)	(1.2)	(5.5)	(10.0)	(24.2)	(32.3)	(26.9)	(11.1)	(15.8)

- 수질관리기준(T-P) IV등급에 해당하는 시설이 조사시설 대비 32.3 % (1,106 개소)로 가장 높은 비율을 차지하고, III등급 24.2 %, VI등급 15.8 % 순이며, 비율이 가장 낮은 등급은 Ia등급 1.2 %(40 개소)임



<그림 3.2-2> T-P 등급별 농업용 저수지 현황

- 수질관리기준(T-P) IV등급을 초과한 919 개소의 수혜면적은 7,265 ha로 조사시설 대비 25.2 %, 유효저수량은 14,574 천m³로 조사시설 대비 20.7 %임

(표 3.2-2) T-P 기준 수질관리기준(IV등급) 초과 농업용 저수지 현황

구 분	수질전수조사			수질관리기준 IV등급 초과시설			수질관리기준 IV등급 초과시설 비율(%)		
	시설수 (개소)	수혜면적 (ha)	유효저수량 (천m ³)	시설수 (개소)	수혜면적 (ha)	유효저수량 (천m ³)	시설수	수혜면적	유효저수량
저수지	17,106	424,697	3,177,710	-	-	-	-	-	-
조사대상	10,134	93,630	222,760	-	-	-	-	-	-
'22년조사	3,420	28,825	70,275	919	7,265	14,574	26.9	25.2	20.7

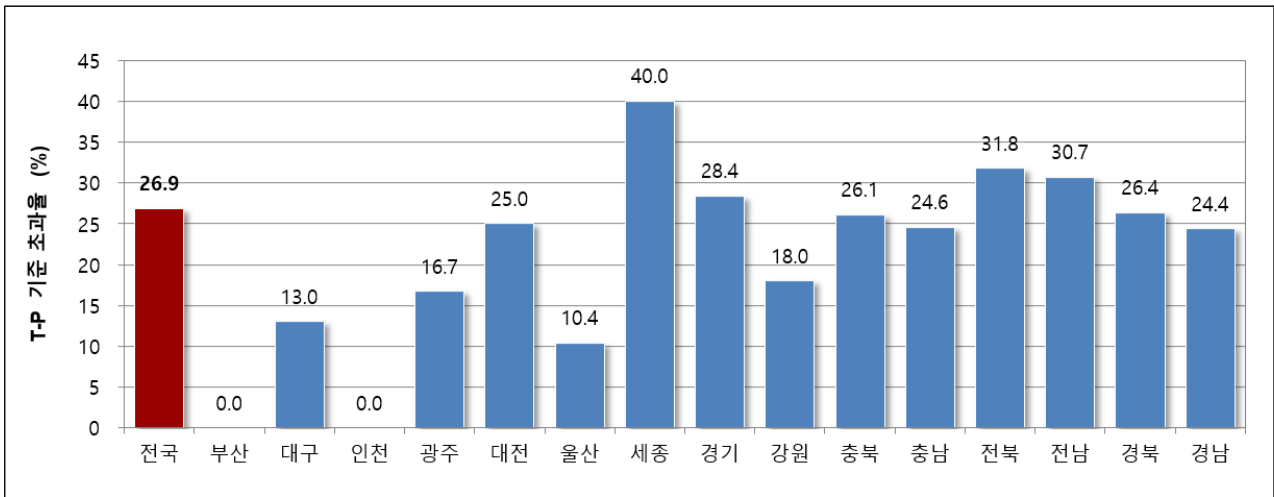
3.2.2 지역별 수질현황

- 시·도별 수질관리기준(T-P) IV등급 초과율에 있어 전국 평균 26.9 %보다 높은 지역은 세종 40.0 %, 전북 31.8 %, 전남 30.7 %, 경기 28.4 % 순으로 높았으며, 가장 낮은 지역은 부산·인천이 0 %로 조사됨

(표 3.2-3) T-P 기준 시·도별 농업용 저수지 수질등급 현황

(단위 : 개소, %)

구분	조사 시설수	수질관리기준 IV등급 만족						수질관리기준 IV등급 초과		
		소계	Ia등급 (0.01이하)	Ib등급 (0.02이하)	II등급 (0.03이하)	III등급 (0.05이하)	IV등급 (0.10이하)	소계	V등급 (0.15이하)	VI등급 (0.15초과)
계 (%)	3,420 (100)	2,501 (73.1)	40 (1.2)	187 (5.5)	342 (10.0)	826 (24.2)	1,106 (32.3)	919 (26.9)	378 (11.1)	541 (15.8)
부산	9 (100)	9 (100.0)	- (-)	3 (33.3)	1 (11.1)	4 (44.4)	1 (11.1)	- (-)	- (-)	- (-)
대구	46 (100)	40 (87.0)	- (-)	2 (4.3)	2 (4.3)	20 (43.5)	16 (34.8)	6 (13.0)	1 (2.2)	5 (10.9)
인천	6 (100)	6 (100.0)	- (-)	3 (50.0)	2 (33.3)	- (0.0)	1 (16.7)	- (-)	- (-)	- (-)
광주	18 (100)	15 (83.3)	- (-)	3 (16.7)	2 (11.1)	5 (27.8)	5 (27.8)	3 (16.7)	1 (5.6)	2 (11.1)
대전	4 (100)	3 (75.0)	- (-)	- (-)	- (-)	2 (50.0)	1 (25.0)	1 (25.0)	- (-)	1 (25.0)
울산	48 (100)	43 (89.6)	- (-)	5 (10.4)	9 (18.8)	15 (31.3)	14 (29.2)	5 (10.4)	3 (6.3)	2 (4.2)
세종	10 (100)	6 (60.0)	- (-)	1 (10.0)	- (0.0)	1 (10.0)	4 (40.0)	4 (40.0)	2 (20.0)	2 (20.0)
경기	67 (100)	48 (71.6)	1 (1.5)	7 (10.4)	5 (7.5)	18 (26.9)	17 (25.4)	19 (28.4)	7 (10.4)	12 (17.9)
강원	61 (100)	50 (82.0)	- (-)	6 (9.8)	15 (24.6)	16 (26.2)	13 (21.3)	11 (18.0)	6 (9.8)	5 (8.2)
충북	157 (100)	116 (73.9)	9 (5.7)	10 (6.4)	11 (7.0)	38 (24.2)	48 (30.6)	41 (26.1)	18 (11.5)	23 (14.6)
충남	195 (100)	147 (75.4)	1 (0.5)	17 (8.7)	28 (14.4)	44 (22.6)	57 (29.2)	48 (24.6)	17 (8.7)	31 (15.9)
전북	493 (100)	336 (68.2)	11 (2.2)	23 (4.7)	57 (11.6)	97 (19.7)	148 (30.0)	157 (31.8)	60 (12.2)	97 (19.7)
전남	668 (100)	463 (69.3)	9 (1.3)	42 (6.3)	67 (10.0)	134 (20.1)	211 (31.6)	205 (30.7)	62 (9.3)	143 (21.4)
경북	978 (100)	720 (73.6)	5 (0.5)	43 (4.4)	77 (7.9)	237 (24.2)	358 (36.6)	258 (26.4)	124 (12.7)	134 (13.7)
경남	660 (100)	499 (75.6)	4 (0.6)	22 (3.3)	66 (10.0)	195 (29.5)	212 (32.1)	161 (24.4)	77 (11.7)	84 (12.7)



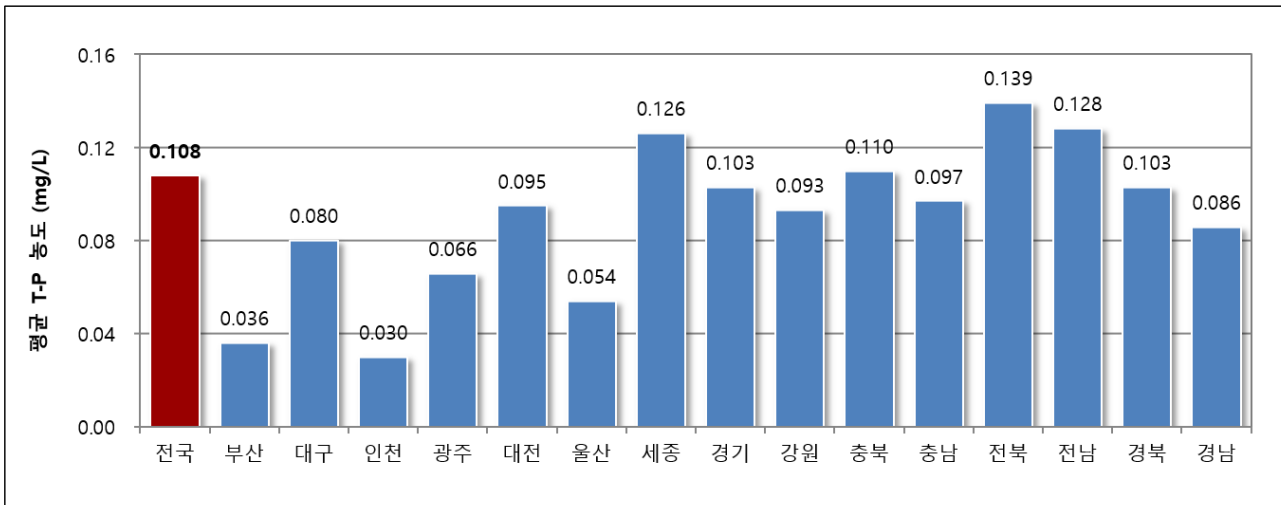
<그림 3.2-3> 시·도별 수질관리기준 IV등급 초과율(T-P)

- 전국 평균 T-P는 0.268 mg/L (IV등급 수준)으로 조사되었음
- 지역별 수질관리기준 평균 T-P에 있어 전국 평균 0.268 mg/L보다 높은 지역은 강원 0.332 mg/L, 전북 0.330 mg/L, 전남 0.305 mg/L, 충북 0.291 mg/L, 대구 0.281 mg/L 순으로 조사됨

(표 3.2-4) T-P 기준 시·도별 수질관리기준(IV등급) 초과 시설 현황

(단위 : 개소)

시도	농업용저수지	지자체 관리	'22년 조사 저수지		수질관리기준 IV등급 초과시설		
			시설수	평균T-P	초과시설	초과율(%)	평균T-P
전국	17,106	13,586	3,420	0.108	919	26.9	0.268
부산	97	92	9	0.036	-	-	-
대구	199	177	46	0.080	6	13.0	0.281
인천	49	31	6	0.030	-	-	-
광주	135	82	18	0.066	3	16.7	0.164
대전	15	12	4	0.095	1	25.0	0.237
울산	328	243	48	0.054	5	10.4	0.141
세종	36	35	10	0.126	4	40.0	0.218
경기	335	238	67	0.103	19	28.4	0.257
강원	302	216	61	0.093	11	18.0	0.332
충북	760	570	157	0.110	41	26.1	0.291
충남	900	668	195	0.097	48	24.6	0.254
전북	2,188	1,770	493	0.139	157	31.8	0.330
전남	3,206	2,162	668	0.128	205	30.7	0.305
경북	5,388	4,699	978	0.103	258	26.4	0.243
경남	3,160	2,590	660	0.086	161	24.4	0.200
제주	8	1	-	-	-	-	-



<그림 3.2-4> 시·도별 농업용 저수지 평균 T-P 농도

3.3 주요염원 현황

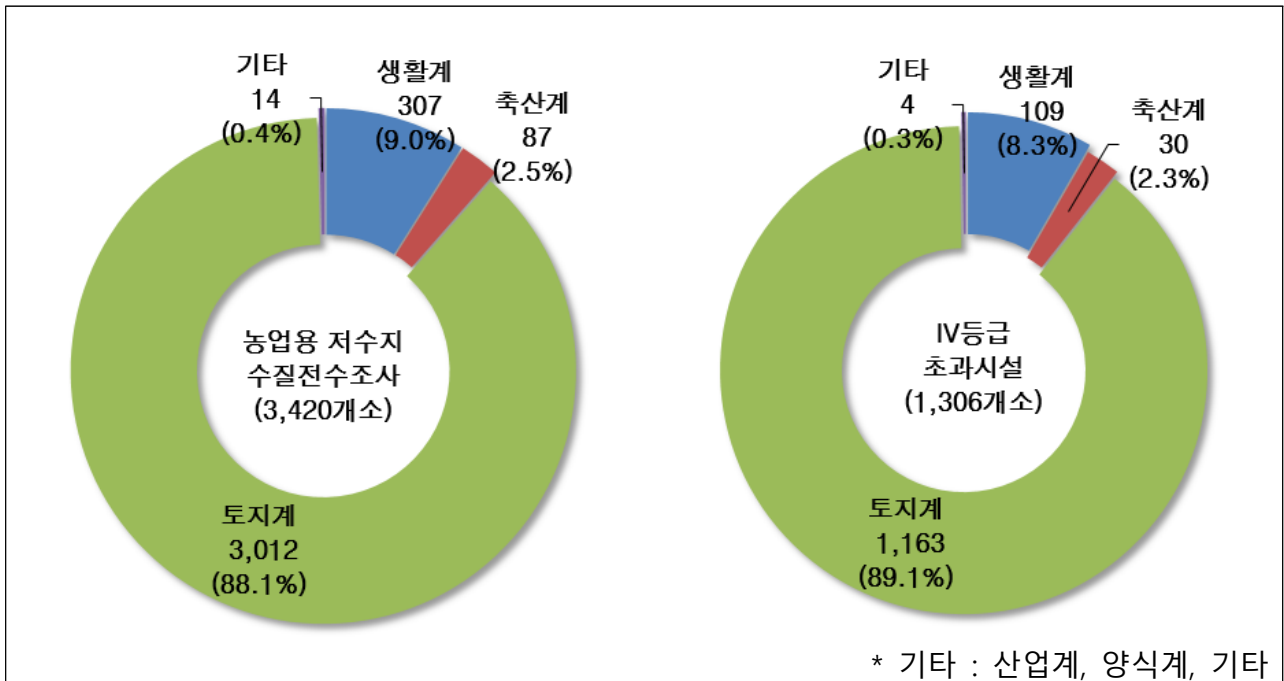
3.3.1 전국 주요염원 현황

- 주요염원 조사 결과, 조사시설 3,420 개소 중, 토지계가 3,012 개소(88.1 %)로 가장 많았으며, 생활계 307 개소(9.0 %), 축산계 87 개소(2.5 %), 산업계 11 개소(0.3 %), 양식계 3개소(0.1 %) 순으로 조사됨
- 수질관리기준 IV등급(TOC 기준)을 초과한 1,306 개소의 주요염원은 토지계가 1,163 개소(89.1 %), 생활계 109 개소(8.3 %), 축산계 30 개소(2.3 %), 산업계 4 개소(0.9 %)로 조사됨

(표 3.3-1) 농업용 저수지 주요염원 조사 결과

(단위 : 개소)

구분	계 (%)	생활계 (%)	축산계 (%)	토지계 (%)	산업계 (%)	양식계 (%)	기타 (%)
조사시설	3,420 (100.0)	307 (9.0)	87 (2.5)	3,012 (88.1)	11 (0.3)	3 (0.1)	- (-)
수질기준 초과시설	1,306 (100.0)	109 (8.3)	30 (2.3)	1,163 (89.1)	4 (0.3)	- (-)	- (-)



<그림 3.3-1> 농업용 저수지 주요오염원 구성비

3.3.2 지역별 주요오염원 현황

- 지역별 주요오염원 조사 결과, 토지계가 대부분의 지역별 주요오염원으로 가장 많은 비율을 차지하고 있음
- 오염원그룹별 지역의 주요오염원을 살펴보면, 생활계가 높은 지역은 세종(30.0%), 경기(16.4%), 충북(15.9%), 울산(14.6%), 충남(14.4%) 순으로 조사되었으며, 축산계는 강원(6.6%), 충남(5.1%), 전북(4.5%), 경남(3.0%) 순으로 나타남

(표 3.3-2) 시·도별 농업용 저수지 주요오염원 현황

(단위 : 개소)

구분	계 (%)	생활계 (%)	축산계 (%)	토지계 (%)	산업계 (%)	양식계 (%)	기타 (%)
계	3,420 (100.0)	307 (9.0)	87 (2.5)	3,012 (88.1)	11 (0.3)	3 (0.1)	- -
부산	9 (100.0)	- -	- -	9 (100.0)	- -	- -	- -
대구	46 (100.0)	- -	- -	46 (100.0)	- -	- -	- -
인천	6 (100.0)	- -	- -	6 (100.0)	- -	- -	- -
광주	18 (100.0)	- -	- -	18 (100.0)	- -	- -	- -
대전	4 (100.0)	- -	- -	4 (100.0)	- -	- -	- -
울산	48 (100.0)	7 (14.6)	- -	41 (85.4)	- -	- -	- -
세종	10 (100.0)	3 (30.0)	- -	7 (70.0)	- -	- -	- -

구분	계 (%)	생활계 (%)	축산계 (%)	토지계 (%)	산업계 (%)	양식계 (%)	기타 (%)
경기	67 (100.0)	11 (16.4)	- -	46 (68.7)	7 (10.4)	3 (4.5)	- -
강원	61 (100.0)	1 (1.6)	4 (6.6)	56 (91.8)	- -	- -	- -
충북	157 (100.0)	25 (15.9)	2 (1.3)	130 (82.8)	- -	- -	- -
충남	195 (100.0)	28 (14.4)	10 (5.1)	157 (80.5)	- -	- -	- -
전북	493 (100.0)	29 (5.9)	22 (4.5)	442 (89.7)	- -	- -	- -
전남	668 (100.0)	74 (11.1)	19 (2.8)	575 (86.1)	- -	- -	- -
경북	978 (100.0)	77 (7.9)	10 (1.0)	887 (90.7)	4 (0.4)	- -	- -
경남	660 (100.0)	52 (7.9)	20 (3.0)	588 (89.1)	- -	- -	- -

3.4 시·군·구별 수질조사 결과

(표 3.4-1) 시·군·구별 수질조사 결과

(단위 : 개소)

시도	시군구	저수지	조사 대상	조사 시설	평균TOC (mg/L)	평균T-P (mg/L)	초과시설수			
							계	TOC	T-P	TOC, T-P
전 국		17,106	10,134	3,420	5.9	0.108	1,625	706	319	600
부산	소계	97	21	9	3.6	0.036	-	-	-	-
	금정구	12	2	-	-	-	-	-	-	-
	강서구	12	9	2	3.8	0.043	-	-	-	-
	기장군	73	10	7	3.6	0.034	-	-	-	-
대구	소계	199	128	46	6.8	0.080	28	22	2	4
	동구	49	33	-	-	-	-	-	-	-
	북구	23	7	2	9.3	0.054	2	2	-	-
	수성구	24	12	12	5.8	0.069	6	4	1	1
	달서구	5	3	3	6.3	0.057	1	1	-	-
	달성군	98	73	29	7.1	0.089	19	15	1	3
인천	소계	49	19	6	6.3	0.030	3	3	-	-
	중구	1	1	1	5.5	0.014	-	-	-	-
	서구	1	-	-	-	-	-	-	-	-
	강화군	31	12	3	4.8	0.021	1	1	-	-
	옹진군	16	6	2	8.9	0.051	2	2	-	-
광주	소계	135	79	18	6.2	0.066	9	6	2	1
	동구	5	4	-	-	-	-	-	-	-
	서구	11	9	2	8.2	0.109	1	-	-	1
	남구	24	22	-	-	-	-	-	-	-
	북구	21	10	1	5.1	0.039	-	-	-	-

시도	시군구	저수지	조사 대상	조사 시설	평균TOC (mg/L)	평균T-P (mg/L)	초과시설수			
							계	TOC	T-P	TOC, T-P
대전	광산구	74	34	15	5.9	0.062	8	6	2	-
	소계	15	9	4	4.3	0.095	1	-	1	-
	동구	3	1	-	-	-	-	-	-	-
	중구	1	1	-	-	-	-	-	-	-
	서구	3	-	-	-	-	-	-	-	-
	유성구	6	5	2	4.7	0.052	-	-	-	-
울산	대덕구	2	2	2	4.0	0.138	1	-	1	-
	소계	328	176	48	5.5	0.054	13	8	1	4
	중구	5	2	-	-	-	-	-	-	-
	남구	5	3	-	-	-	-	-	-	-
	동구	2	2	-	-	-	-	-	-	-
	북구	31	17	5	6.1	0.087	2	1	-	1
세종	울주군	285	152	43	5.4	0.050	11	7	1	3
	소계	36	31	10	4.5	0.126	4	-	2	2
	장군면	6	5	1	6.5	0.267	1	-	-	1
	조치원읍	1	-	-	-	-	-	-	-	-
	연서면	3	2	-	-	-	-	-	-	-
	금남면	6	5	1	4.4	0.115	1	-	1	-
	전의면	5	5	2	3.2	0.095	1	-	1	-
	전동면	9	8	4	4.2	0.067	-	-	-	-
	소정면	2	2	1	3.9	0.076	-	-	-	-
경기	연기면	2	2	-	-	-	-	-	-	-
	부강면	2	2	1	6.7	0.344	1	-	-	1
	소계	335	223	67	5.8	0.103	24	5	4	15
	수원시	2	1	1	4.1	0.019	-	-	-	-
	의왕시	3	1	-	-	-	-	-	-	-
	성남시	3	1	-	-	-	-	-	-	-
	광명시	1	1	-	-	-	-	-	-	-
	평택시	15	10	5	7.3	0.206	3	-	-	3
	안산시	2	2	2	5.7	0.096	1	-	-	1
	과천시	2	1	1	5.6	0.153	1	-	1	-
	남양주시	8	1	1	5.7	0.101	1	-	1	-
	오산시	6	5	-	-	-	-	-	-	-
	시흥시	7	1	-	-	-	-	-	-	-
군포시	2	1	1	4.7	0.068	-	-	-	-	

시도	시군구	저수지	조사 대상	조사 시설	평균TOC (mg/L)	평균T-P (mg/L)	초과시설수			
							계	TOC	T-P	TOC, T-P
	하남시	1	-	-	-	-	-	-	-	-
	용인시	53	46	19	3.8	0.052	2	-	-	2
	파주시	7	1	1	2.2	0.033	-	-	-	-
	이천시	18	13	3	5.9	0.040	1	1	-	-
	양주시	12	6	2	4.1	0.042	-	-	-	-
	안성시	64	47	10	13.0	0.307	9	-	1	8
	김포시	7	5	3	5.7	0.036	2	2	-	-
	화성시	41	29	1	3.6	0.065	-	-	-	-
	광주시	9	7	3	3.2	0.038	-	-	-	-
	포천시	30	17	6	4.5	0.081	3	1	1	1
	여주시	12	7	2	7.2	0.066	1	1	-	-
	연천군	3	1	-	-	-	-	-	-	-
	가평군	2	1	-	-	-	-	-	-	-
	양평군	25	18	6	2.8	0.029	-	-	-	-
강원	소계	302	170	61	3.2	0.093	14	3	7	4
	춘천시	24	12	5	3.4	0.045	1	1	-	-
	원주시	89	57	21	3.3	0.073	5	1	3	1
	강릉시	14	1	-	-	-	-	-	-	-
	동해시	1	1	-	-	-	-	-	-	-
	속초시	5	4	1	4.9	0.753	1	-	1	-
	삼척시	5	2	1	4.3	0.039	-	-	-	-
	홍천군	40	15	8	1.4	0.038	-	-	-	-
	횡성군	51	38	15	4.1	0.158	5	-	2	3
	영월군	5	4	-	-	-	-	-	-	-
	평창군	5	3	-	-	-	-	-	-	-
	철원군	17	4	2	3.7	0.088	1	-	1	-
	화천군	4	2	-	-	-	-	-	-	-
	양구군	13	8	-	-	-	-	-	-	-
	인제군	3	2	-	-	-	-	-	-	-
	고성군	16	10	6	1.9	0.023	-	-	-	-
양양군	10	7	2	6.3	0.079	1	1	-	-	
충북	소계	760	457	157	5.1	0.110	56	15	18	23
	청주시	179	145	48	6.2	0.150	27	3	9	15
	충주시	72	38	15	5.2	0.090	5	2	1	2
	제천시	53	30	7	2.8	0.051	1	-	1	-
	단양군	16	14	9	1.5	0.006	-	-	-	-

시도	시군구	저수지	조사 대상	조사 시설	평균TOC (mg/L)	평균T-P (mg/L)	초과시설수			
							계	TOC	T-P	TOC, T-P
	보은군	60	37	14	5.4	0.081	5	2	1	2
	옥천군	88	43	16	5.0	0.060	6	5	1	-
	영동군	73	42	11	5.2	0.054	2	2	-	-
	증평군	14	7	3	4.8	0.033	-	-	-	-
	진천군	51	29	11	6.2	0.106	4	1	2	1
	괴산군	75	34	10	4.8	0.065	3	-	2	1
	음성군	79	38	13	4.1	0.283	3	-	1	2
충남	소계	900	590	195	4.0	0.097	54	6	33	15
	천안시	72	44	13	4.4	0.161	7	-	6	1
	공주시	80	60	21	2.3	0.069	3	-	3	-
	보령시	98	65	22	3.7	0.104	9	1	6	2
	아산시	46	24	8	3.6	0.032	-	-	-	-
	서산시	50	29	11	3.7	0.153	6	-	5	1
	논산시	76	44	14	3.4	0.132	3	-	2	1
	계룡시	7	7	1	2.3	0.057	-	-	-	-
	당진시	41	31	12	3.6	0.075	3	-	3	-
	금산군	91	60	21	5.2	0.076	8	2	3	3
	부여군	106	86	27	5.7	0.100	5	2	-	3
	서천군	19	9	3	2.5	0.042	-	-	-	-
	청양군	90	59	20	2.8	0.056	1	-	1	-
	홍성군	44	33	11	3.5	0.130	4	-	3	1
	예산군	32	19	6	6.1	0.124	3	1	1	1
태안군	48	20	5	5.1	0.107	2	-	-	2	
전북	소계	2,188	1,484	493	5.1	0.139	215	58	58	99
	전주시	49	42	9	6.5	0.168	5	1	0	4
	군산시	100	70	25	5.2	0.253	18	5	8	5
	익산시	134	84	21	6.6	0.198	14	2	5	7
	정읍시	223	187	64	3.8	0.064	12	5	3	4
	남원시	287	190	71	2.5	0.144	15	1	13	1
	장수군	79	29	-	-	-	-	-	-	-
	김제시	123	81	25	6.9	0.204	20	3	2	15
	완주군	174	121	38	4.0	0.085	8	1	4	3
	무주군	76	36	19	5.3	0.054	7	5	1	1
	진안군	140	80	30	3.2	0.036	4	3	1	-
	임실군	193	117	38	4.5	0.069	10	3	2	5
	순창군	169	91	30	5.4	0.076	12	7	3	2
	고창군	345	295	110	7.5	0.218	81	21	15	45

시도	시군구	저수지	조사 대상	조사 시설	평균TOC (mg/L)	평균T-P (mg/L)	초과시설수			
							계	TOC	T-P	TOC, T-P
	부안군	96	61	13	6.5	0.205	9	1	1	7
전남	소계	3,206	1,977	668	6.4	0.128	307	102	36	169
	무안군	180	116	17	9.0	0.233	15	2	-	13
	목포시	13	9	5	8.3	0.071	5	4	-	1
	여수시	66	44	20	4.6	0.059	6	3	2	1
	순천시	68	44	10	4.1	0.063	2	1	1	-
	나주시	220	49	17	5.2	0.114	8	-	5	3
	광양시	36	21	6	4.8	0.088	1	-	-	1
	담양군	117	61	19	4.1	0.056	3	2	-	1
	곡성군	133	70	27	4.5	0.066	7	4	2	1
	구례군	56	5	2	2.4	0.016	-	-	-	-
	고흥군	276	200	63	5.7	0.085	22	8	6	8
	보성군	129	93	30	9.5	0.313	17	-	2	15
	화순군	160	89	27	5.1	0.082	9	4	2	3
	장흥군	115	79	26	2.7	0.057	3	-	3	-
	강진군	133	99	33	3.6	0.039	1	-	-	1
	해남군	375	280	95	6.1	0.144	47	18	3	26
	영암군	224	76	23	6.7	0.082	10	4	-	6
	함평군	159	114	38	5.3	0.098	9	-	1	8
	영광군	195	135	44	6.0	0.070	18	10	1	7
	장성군	122	62	22	4.4	0.095	7	-	6	1
완도군	49	36	13	6.4	0.079	6	2	1	3	
진도군	134	94	32	7.4	0.089	21	13	1	7	
신안군	246	201	99	10.6	0.261	90	27	-	63	
경북	소계	5,388	2,767	978	7.2	0.103	640	382	85	173
	포항시	278	152	53	5.9	0.099	30	14	6	10
	경주시	396	208	67	5.4	0.086	27	9	6	12
	영천시	985	168	58	7.7	0.083	42	30	5	7
	김천시	252	171	56	6.1	0.161	45	11	18	16
	안동시	178	84	29	8.4	0.143	26	14	3	9
	구미시	202	164	69	7.1	0.117	43	16	8	19
	영주시	63	49	17	6.8	0.182	13	5	3	5
	상주시	216	143	48	3.4	0.092	10	-	9	1
	문경시	48	18	2	3.6	0.027	-	-	-	-
	경산시	298	52	27	8.1	0.118	23	15	3	5
	군위군	371	214	90	8.8	0.095	74	46	2	26
	의성군	696	499	150	10.2	0.067	139	126	-	13

시도	시군구	저수지	조사 대상	조사 시설	평균TOC (mg/L)	평균T-P (mg/L)	초과시설수			
							계	TOC	T-P	TOC, T-P
	청송군	189	90	39	6.4	0.049	23	21	-	2
	영양군	98	38	15	5.8	0.066	8	4	-	4
	영덕군	126	95	40	6.9	0.250	24	16	4	4
	청도군	287	158	50	6.2	0.105	24	10	3	11
	고령군	167	88	33	8.3	0.105	23	16	-	7
	성주군	176	155	57	5.9	0.075	22	13	1	8
	칠곡군	184	129	39	5.7	0.099	22	8	10	4
	예천군	116	47	24	7.4	0.155	20	8	3	9
	봉화군	42	36	13	3.7	0.053	2	-	1	1
	울진군	20	9	2	4.0	0.054	-	-	-	-
경남	소계	3,160	2,002	660	5.0	0.086	257	96	70	91
	창원시	173	115	32	3.5	0.099	14	-	13	1
	진주시	269	169	79	5.6	0.069	32	19	4	9
	통영시	48	41	23	2.6	0.059	1	-	1	-
	사천시	154	65	22	5.6	0.077	8	2	1	5
	김해시	129	69	26	4.9	0.085	8	4	-	4
	밀양시	205	90	29	5.5	0.088	12	2	3	7
	거제시	100	79	14	3.2	0.066	2	-	-	2
	양산시	50	44	19	2.3	0.072	3	-	3	-
	의령군	162	119	38	6.8	0.089	13	4	3	6
	함안군	192	128	47	5.6	0.067	21	16	1	4
	창녕군	224	144	47	7.9	0.099	32	14	2	16
	고성군	219	175	54	3.7	0.057	9	5	-	4
	남해군	169	92	32	2.1	0.116	13	-	13	-
	하동군	153	68	22	2.8	0.034	-	-	-	-
	산청군	220	133	20	3.4	0.086	6	-	6	-
	함양군	179	148	60	6.7	0.115	37	16	3	18
	거창군	178	109	22	4.1	0.060	5	1	2	2
합천군	336	214	74	5.4	0.130	41	13	15	13	
제주	소계	8	1	-	-	-	-	-	-	-
	제주시	7	1	-	-	-	-	-	-	-
	서귀포시	1	0	-	-	-	-	-	-	-

2022년 농업용저수지 수질전수조사

부 록

4.1 시도별 수질조사 결과

IV. 부 록

4.1 시도별 수질조사 결과

4.1.1 부산광역시

번호	시도	시설명	소재지	수혜 면적 (ha)	유효 저수량 (천톤)	조사일		수질(mg/L. 등급)				주 오염원
						월	일	TOC		T-P		
1	부산	산양2(성골)	강서구 녹산동	6.0	5.5	5	3	4.8	III	0.044	III	토지계
2	부산	마음	강서구 생곡동	4.0	4.3	5	3	2.7	Ib	0.041	III	토지계
3	부산	이양산	기장군 장안읍 장안리	10.0	40.9	8	22	4.4	III	0.037	III	토지계
4	부산	대명지	기장군 장안읍 명례리	10.6	7.5	8	22	5.3	IV	0.081	IV	토지계
5	부산	예림상	기장군 정관읍 예림리	10.9	8.6	8	22	5.1	IV	0.041	III	토지계
6	부산	대곡지	기장군 철마면 장전리	20.0	31.8	8	22	2.4	Ib	0.019	Ib	토지계
7	부산	홍류동	기장군 철마면 웅천리	17.0	52.2	8	22	3.5	II	0.016	Ib	토지계
8	부산	마지큰들	기장군 철마면 연구리	18.3	27.5	8	22	2.0	Ia	0.018	Ib	토지계
9	부산	만화곡	기장군 철마면 이곡리	10.0	24.6	8	22	2.3	Ib	0.023	II	토지계

4.1.2 대구광역시

번호	시도	시설명	소재지	수혜 면적 (ha)	유효 저수량 (천톤)	조사일		수질(mg/L. 등급)				주 오염원
						월	일	TOC		T-P		
10	대구	양	북 구 관음동	10.0	8.1	8	25	9.6	VI	0.079	VI	토지계
11	대구	금호	북 구 금호동	5.0	63.0	8	25	9.0	VI	0.029	VI	토지계
12	대구	조일	수성구 지산동	5.0	15.2	8	25	10.2	VI	0.209	VI	토지계
13	대구	이전	수성구 범물동	5.0	3.0	8	25	4.3	Ib	0.032	VI	토지계
14	대구	가전	수성구 노변동	8.0	28.0	8	25	2.6	VI	0.020	VI	토지계
15	대구	계곡	수성구 삼덕동	2.7	2.6	8	25	7.8	Ib	0.038	VI	토지계
16	대구	송곡	수성구 삼덕동	3.0	3.8	9	13	4.1	II	0.046	VI	토지계
17	대구	구라	수성구 삼덕동	6.1	54.0	9	13	5.3	VI	0.046	VI	토지계
18	대구	운곡	수성구 삼덕동	4.2	3.1	9	13	7.1	II	0.044	VI	토지계
19	대구	내	수성구 연호동	13.0	14.8	9	13	4.5	VI	0.184	VI	토지계
20	대구	외	수성구 이천동	6.8	20.2	9	13	5.0	VI	0.019	VI	토지계
21	대구	내	수성구 이천동	18.0	37.9	9	13	6.6	VI	0.100	VI	토지계
22	대구	서당	수성구 고모동	11.0	21.2	9	13	8.7	VI	0.056	VI	토지계
23	대구	내관	수성구 대흥동	41.5	160.0	9	13	3.5	VI	0.030	VI	토지계
24	대구	수전	달서구 도원동	4.0	11.0	9	20	2.9	VI	0.054	VI	토지계
25	대구	대곡	달서구 대곡동	5.0	14.4	9	20	5.9	VI	0.063	VI	토지계
26	대구	갈전	달서구 대곡동	2.5	4.9	9	26	10.2	III	0.053	VI	토지계
27	대구	월당	달성군 화원읍 명곡리	4.7	12.5	9	26	9.0	VI	0.050	VI	토지계
28	대구	마수	달성군 화원읍 명곡리	1.3	8.6	9	20	8.1	VI	0.173	VI	토지계
29	대구	터실(명곡지)	달성군 화원읍 명곡리	4.0	12.0	9	20	6.2	VI	0.075	VI	토지계
30	대구	본리	달성군 화원읍 본리리	13.0	77.0	9	20	6.3	VI	0.070	VI	토지계
31	대구	본리	달성군 화원읍 본리리	3.9	32.0	9	27	6.2	VI	0.060	VI	토지계
32	대구	용문	달성군 화원읍 본리리	3.6	6.8	9	27	1.7	V	0.047	VI	토지계
33	대구	양곡	달성군 논공읍 노이리	12.0	33.0	9	27	3.6	VI	0.035	VI	토지계

번호	시도	시설명	소재지	수혜면적 (ha)	유효저수량 (천톤)	조사일		수질(mg/L. 등급)				주오염원
						월	일	TOC		T-P		
34	대구	노이	달성군 논공읍 노이리	7.5	33.0	9	27	6.1	VI	0.039	VI	토지계
35	대구	삼리	달성군 논공읍 삼리리	5.6	28.6	9	27	9.0	VI	0.058	VI	토지계
36	대구	위천	달성군 논공읍 위천리	15.5	65.0	9	27	3.2	VI	0.192	VI	토지계
37	대구	상동	달성군 논공읍 상 리	3.0	10.2	9	27	6.3	VI	0.040	VI	토지계
38	대구	하동	달성군 논공읍 하 리	3.0	104.0	9	27	8.9	VI	0.052	VI	토지계
39	대구	남동	달성군 논공읍 남 리	3.0	28.0	9	27	3.4	VI	0.033	VI	토지계
40	대구	박곡	달성군 다사읍 박곡리	3.5	10.0	9	27	14.2	VI	0.059	VI	토지계
41	대구	부곡	달성군 다사읍 부곡리	6.0	8.8	9	27	13.3	VI	0.038	VI	토지계
42	대구	문양	달성군 다사읍 문양리	10.3	23.0	9	27	12.2	VI	0.039	VI	토지계
43	대구	서부2	달성군 다사읍 문양리	5.0	5.1	9	27	11.3	IV	0.041	VI	토지계
44	대구	냉천	달성군 가창면 냉천리	3.8	11.9	9	26	5.1	VI	0.061	VI	토지계
45	대구	행정1	달성군 가창면 행정리	18.0	22.9	9	26	3.7	VI	0.073	VI	토지계
46	대구	전평	달성군 가창면 상원리	15.0	18.0	9	26	5.0	VI	0.081	VI	토지계
47	대구	상원2	달성군 가창면 상원리	5.0	24.0	9	26	5.0	VI	0.049	VI	토지계
48	대구	상원1	달성군 가창면 상원리	22.8	196.0	9	26	3.2	VI	0.038	VI	토지계
49	대구	청산	달성군 가창면 단산리	15.0	12.0	9	26	5.0	VI	0.062	VI	토지계
50	대구	대일	달성군 가창면 대일리	10.0	8.2	9	26	2.9	VI	0.044	VI	토지계
51	대구	기곡	달성군 하빈면 기곡리	2.8	86.0	9	27	16.0	VI	0.779	VI	토지계
52	대구	마송	달성군 하빈면 감문리	1.4	5.9	9	27	8.8	IV	0.146	VI	토지계
53	대구	반송2	달성군 옥포면 반송리	2.0	10.5	9	27	6.9	VI	0.044	VI	토지계
54	대구	귀남	달성군 옥포면 반송리	1.3	4.2	9	27	8.1	III	0.047	VI	토지계
55	대구	만수	달성군 옥포면 김흥리	2.0	13.0	9	27	8.1	VI	0.049	VI	토지계

4.1.3 인천광역시

번호	시도	시설명	소재지	수혜면적 (ha)	유효저수량 (천톤)	조사일		수질(mg/L. 등급)				주오염원
						월	일	TOC		T-P		
56	인천	운북	중 구 운북동	3.0	30.0	7	20	5.5	VI	0.014	VI	토지계
57	인천	삼거	강화군 하점면 삼거리	39.0	76.0	7	20	1.6	VI	0.014	VI	토지계
58	인천	북성	강화군 양사면 북성리	20.0	85.0	7	20	4.7	VI	0.019	VI	토지계
59	인천	교산	강화군 양사면 교산리	20.0	103.0	7	20	8.1	VI	0.029	VI	토지계
60	인천	염촌저수지	옹진군 북도면 신도리	18.3	17.0	7	20	8.7	VI	0.078	VI	토지계
61	인천	벚개 저수지	옹진군 덕적면 서포리	45.8	120.1	7	20	9.0	VI	0.024	VI	토지계

4.1.4 광주광역시

번호	시도	시설명	소재지	수혜면적 (ha)	유효저수량 (천톤)	조사일		수질(mg/L. 등급)				주오염원
						월	일	TOC		T-P		
62	광주	외막	북 구 운정동	7.0	6.0	7	21	5.1	IV	0.039	III	토지계
63	광주	운수	광산구 운수동	15.0	30.1	7	19	5.9	IV	0.041	III	토지계
64	광주	소촌	광산구 소촌동	5.0	15.4	7	19	3.5	II	0.225	VI	토지계
65	광주	박호	광산구 박호동	4.5	4.0	7	19	4.1	III	0.019	Ib	토지계
66	광주	장수	광산구 장수동	24.0	14.0	7	20	7.2	V	0.090	IV	토지계
67	광주	산정	광산구 산정동	15.0	14.6	7	19	4.4	III	0.116	V	토지계

번호	시도	시설명	소재지	수혜면적 (ha)	유효저수량 (천톤)	조사일		수질(mg/L. 등급)				주오염원
						월	일	TOC		T-P		
68	광주	외등	광산구 등임동	18.0	14.9	7	19	4.5	III	0.040	III	토지계
69	광주	내등	광산구 등임동	18.0	16.4	7	19	5.4	IV	0.016	Ib	토지계
70	광주	산막	광산구 등임동	52.0	97.2	7	19	7.6	V	0.084	IV	토지계
71	광주	가삼	광산구 지평동	15.0	36.5	7	19	6.0	IV	0.027	II	토지계
72	광주	내산2	광산구 내산동	20.0	39.1	7	19	3.7	II	0.025	II	토지계
73	광주	삼화	광산구 대산동	20.0	52.4	7	19	7.4	V	0.031	III	토지계
74	광주	흑석	광산구 선 동	18.0	5.5	7	19	10.8	VI	0.099	IV	토지계
75	광주	복산	광산구 복산동	11.0	5.3	7	19	3.8	II	0.017	Ib	토지계
76	광주	사동	서 구 서창동	18.0	10.7	7	20	5.6	IV	0.065	IV	토지계
77	광주	전평	서 구 매월동	49.0	59.4	7	20	10.8	VI	0.152	VI	토지계
78	광주	신창	광산구 신창동	11.0	41.0	7	20	7.2	V	0.060	IV	토지계
79	광주	가야	광산구 산정동	40.0	116.5	7	21	7.7	V	0.045	III	토지계

4.1.5 대전광역시

번호	시도	시설명	소재지	수혜면적 (ha)	유효저수량 (천톤)	조사일		수질(mg/L. 등급)				주오염원
						월	일	TOC		T-P		
80	대전	안산	유성구 안산동	9.3	21.0	8	1	4.8	III	0.035	III	토지계
81	대전	구룡	유성구 구룡동	5.5	22.0	8	1	4.5	III	0.069	IV	토지계
82	대전	읍내	대덕구 읍내동	4.2	6.9	8	1	5.8	IV	0.038	III	토지계
83	대전	연축	대덕구 연축동	10.0	8.0	9	14	2.1	Ib	0.237	VI	토지계

4.1.6 울산광역시

번호	시도	시설명	소재지	수혜면적 (ha)	유효저수량 (천톤)	조사일		수질(mg/L. 등급)				주오염원
						월	일	TOC		T-P		
84	울산	가동	북 구 가대동	4.0	7.0	8	9	9.9	VI	0.218	VI	토지계
85	울산	무룡골상	북 구 가대동	4.0	21.4	8	9	7.9	V	0.062	IV	토지계
86	울산	약수못	북 구 중산동	5.0	17.0	8	9	4.8	III	0.034	III	토지계
87	울산	창좌	북 구 상안동	4.9	20.1	8	9	5.2	IV	0.036	III	토지계
88	울산	못안골	울주군 온양읍 망양리	8.0	14.2	8	29	3.8	II	0.029	II	토지계
89	울산	새마을곡	울주군 온양읍 삼광리	4.5	11.0	8	29	3.7	II	0.011	Ib	토지계
90	울산	금정곡	울주군 온양읍 삼광리	5.5	16.9	8	29	4.1	III	0.046	III	토지계
91	울산	후곡	울주군 온양읍 삼광리	5.0	4.2	8	29	3.9	II	0.029	II	토지계
92	울산	새못	울주군 범서읍 중 리	5.4	102.0	8	25	4.1	III	0.035	III	토지계
93	울산	세정골	울주군 범서읍 중 리	3.0	27.0	8	25	3.6	II	0.019	Ib	토지계
94	울산	화산	울주군 서생면 화산리	5.0	5.8	8	24	4.2	III	0.052	IV	토지계
95	울산	용리	울주군 서생면 용 리	10.0	26.4	8	24	6.3	V	0.077	IV	토지계
96	울산	서생	울주군 서생면 서생리	9.0	14.0	8	24	3.3	II	0.044	III	토지계
97	울산	솔마얏	울주군 서생면 화정리	6.0	5.9	8	24	3.2	II	0.018	Ib	토지계
98	울산	산수곡	울주군 청량면 문죽리	5.1	8.0	8	29	11.0	VI	0.133	V	토지계
99	울산	밤터못	울주군 청량면 울 리	6.0	64.0	8	29	1.2	Ia	0.018	Ib	토지계
100	울산	안영축	울주군 청량면 울 리	3.0	4.8	8	29	12.0	VI	0.153	VI	토지계
101	울산	아랫말	울주군 청량면 울 리	4.0	9.4	8	29	5.5	IV	0.048	III	토지계

번호	시도	시설명	소재지	수혜면적 (ha)	유효저수량 (천톤)	조사일		수질(mg/L. 등급)				주오염원
						월	일	TOC		T-P		
102	울산	월하곡	울주군 청량면 용암리	3.7	5.0	8	29	5.7	IV	0.061	IV	토지계
103	울산	장곡	울주군 청량면 용암리	4.0	3.4	8	29	5.1	IV	0.040	III	토지계
104	울산	초천	울주군 웅촌면 초천리	3.0	15.6	8	8	3.4	II	0.028	II	토지계
105	울산	서중	울주군 웅촌면 곡천리	7.0	49.1	8	8	5.8	IV	0.060	IV	생활계
106	울산	산태골	울주군 웅촌면 검단리	9.4	10.8	8	8	4.7	III	0.088	IV	생활계
107	울산	동낙골	울주군 웅촌면 검단리	5.6	24.8	8	8	7.0	V	0.050	III	토지계
108	울산	암곡안	울주군 웅촌면 검단리	1.5	3.6	8	8	6.5	V	0.064	IV	토지계
109	울산	중보못	울주군 웅촌면 은현리	4.0	12.9	8	8	3.7	II	0.040	III	토지계
110	울산	상대못	울주군 웅촌면 대대리	2.3	5.8	8	8	5.8	IV	0.057	IV	토지계
111	울산	지내(못안)	울주군 두동면 만화리	13.5	31.2	8	8	7.1	V	0.097	IV	토지계
112	울산	칠조	울주군 두동면 만화리	20.0	80.0	8	8	7.8	V	0.027	II	토지계
113	울산	무능곡	울주군 두동면 구미리	3.0	131.4	8	8	3.5	II	0.032	III	생활계
114	울산	당곡	울주군 상북면 지내리	5.5	4.7	8	22	4.9	III	0.025	II	토지계
115	울산	명동	울주군 상북면 지내리	7.0	11.7	8	22	4.6	III	0.027	II	생활계
116	울산	소부당	울주군 상북면 지내리	7.0	14.6	8	22	4.1	III	0.017	Ib	토지계
117	울산	양등	울주군 상북면 양등리	4.0	8.8	8	22	6.5	V	0.076	IV	생활계
118	울산	골안	울주군 상북면 산전리	6.2	13.5	8	22	2.2	Ib	0.024	II	토지계
119	울산	송락골	울주군 상북면 산전리	6.5	12.3	8	22	3.7	II	0.028	II	토지계
120	울산	금호곡	울주군 상북면 산전리	6.0	12.4	8	8	4.7	III	0.034	III	토지계
121	울산	까치말(석리)	울주군 상북면 덕현리	8.0	7.4	8	8	4.9	III	0.102	V	토지계
122	울산	남해	울주군 상북면 명촌리	4.5	7.8	8	8	3.5	II	0.058	IV	토지계
123	울산	모래골	울주군 상북면 명촌리	5.0	33.6	8	8	5.8	IV	0.039	III	생활계
124	울산	갈치	울주군 상북면 명촌리	3.0	4.5	8	8	10.4	VI	0.101	V	토지계
125	울산	의성	울주군 상북면 거 리	6.3	3.7	8	8	5.3	IV	0.069	IV	토지계
126	울산	음달	울주군 상북면 거 리	4.1	16.5	8	8	2.6	Ib	0.035	III	생활계
127	울산	신기	울주군 상북면 궁근정리	5.5	11.8	8	8	4.8	III	0.050	III	토지계
128	울산	천지	울주군 상북면 향산리	8.0	16.2	8	8	4.1	III	0.032	III	토지계
129	울산	재궁곡	울주군 삼동면 둔기리	3.0	2.3	8	29	18.6	VI	0.058	IV	토지계
130	울산	백학곡	울주군 삼동면 작동리	4.3	18.0	8	29	5.3	IV	0.025	II	토지계
131	울산	동산	북 구 상안동	4.0	13.6	8	9	2.8	Ib	0.083	IV	토지계

4.1.7 세종특별자치시

번호	시도	시설명	소재지	수혜면적 (ha)	유효저수량 (천톤)	조사일		수질(mg/L. 등급)				주오염원
						월	일	TOC		T-P		
132	세종	달미	부강면 문곡리	2.5	5.4	8	23	6.7	V	0.344	VI	생활계
133	세종	청용안	금남면 영대리	9.2	15.0	8	23	4.4	III	0.115	V	생활계
134	세종	은용	장군면 은용리	9.3	14.1	8	23	6.5	V	0.267	VI	생활계
135	세종	되넘어	전의면 노곡리	12.0	8.5	8	23	2.5	Ib	0.043	III	토지계
136	세종	부거실	전의면 달전리	19.4	11.5	8	23	3.9	II	0.147	V	토지계
137	세종	이목동	전동면 노장리	9.2	11.6	8	23	2.6	Ib	0.016	Ib	토지계
138	세종	봉대	전동면 봉대리	12.0	13.3	8	23	4.6	III	0.091	IV	토지계
139	세종	송정	전동면 송정리	12.0	14.6	8	23	5.3	IV	0.086	IV	토지계
140	세종	동막	전동면 청람리	17.8	12.3	8	24	4.4	III	0.074	IV	토지계
141	세종	아아목	소정면 고등리	3.5	8.0	8	24	3.9	II	0.076	IV	토지계

4.1.8 경기도

번호	시도	시설명	소재지	수혜면적 (ha)	유효저수량 (천톤)	조사일		수질(mg/L. 등급)				주오염원
						월	일	TOC		T-P		
142	경기	하광교	수원시 장안구 하광교동	11.0	70.0	6	16	4.1	III	0.019	Ib	토지계
143	경기	팔용당	평택시 도일동	5.7	14.0	6	22	4.8	III	0.031	III	토지계
144	경기	청룡	평택시 청룡동	1.2	13.2	6	22	6.9	V	0.146	V	토지계
145	경기	아래말	평택시 진위면 동천리	3.7	12.8	6	22	5.5	IV	0.065	IV	생활계
146	경기	금암	평택시 서탄면 사 리	5.9	15.3	6	22	8.5	VI	0.152	VI	토지계
147	경기	마두	평택시 서탄면 마두리	7.9	17.2	6	22	10.9	VI	0.638	VI	산업계
148	경기	수암	안산시 상록구 수암동	8.0	14.0	5	17	7.6	V	0.155	VI	토지계
149	경기	복동	안산시 단원구 대부북동	27.0	306.0	5	17	3.7	II	0.036	III	토지계
150	경기	문월	과천시 문월동	0.5	8.8	6	16	5.6	IV	0.153	VI	토지계
151	경기	새말	남양주시 진건읍 신월리	5.4	15.2	5	25	5.7	IV	0.101	V	토지계
152	경기	갈치	군포시 속달동	18.0	290.0	6	17	4.7	III	0.068	IV	토지계
153	경기	동진	용인시 처인구 남 동	1.9	16.9	6	14	3.5	II	0.076	IV	생활계
154	경기	신기	용인시 처인구 남 동	5.0	50.9	6	14	2.0	Ia	0.051	IV	생활계
155	경기	성저	용인시 처인구 포곡읍 마성리	14.0	23.5	6	14	3.9	II	0.065	IV	산업계
156	경기	마가	용인시 처인구 포곡읍 마성리	3.0	3.4	6	14	2.5	Ib	0.038	III	산업계
157	경기	유실	용인시 처인구 포곡읍 유운리	6.0	22.8	6	14	3.4	II	0.045	III	토지계
158	경기	소운	용인시 처인구 포곡읍 유운리	1.0	10.5	6	14	3.3	II	0.040	III	생활계
159	경기	신월	용인시 처인구 포곡읍 신월리	8.0	27.5	6	14	4.2	III	0.037	III	토지계
160	경기	동산	용인시 처인구 모현면 동림리	3.0	8.6	6	14	5.0	III	0.057	IV	양식계
161	경기	아곡1	용인시 처인구 남사면 아곡리	7.0	25.8	6	7	3.0	Ib	0.023	II	생활계
162	경기	수역	용인시 처인구 이동면 어버리	12.9	13.5	6	8	3.2	II	0.032	III	생활계
163	경기	중리	용인시 처인구 이동면 묘봉리	10.0	78.3	6	8	4.3	III	0.071	IV	토지계
164	경기	하리	용인시 처인구 이동면 묘봉리	9.0	10.7	6	8	6.3	V	0.117	V	토지계
165	경기	시미곡	용인시 처인구 이동면 시미리	2.0	6.5	6	7	2.7	Ib	0.024	II	토지계
166	경기	상덕	용인시 처인구 이동면 서 리	14.0	28.9	6	7	3.8	II	0.051	IV	양식계
167	경기	맹리	용인시 처인구 원삼면 맹리	18.5	106.0	6	14	3.3	II	0.039	III	생활계
168	경기	후동	용인시 처인구 원삼면 목신리	12.0	14.9	6	14	4.9	III	0.050	III	토지계
169	경기	학일1	용인시 처인구 원삼면 학일리	51.5	144.0	6	14	3.4	II	0.036	III	양식계
170	경기	학일2	용인시 처인구 원삼면 학일리	20.0	258.2	6	14	1.6	Ia	0.024	II	산업계
171	경기	구백암	용인시 처인구 백암면 가창리	3.0	9.4	6	14	7.7	V	0.113	V	산업계
172	경기	초리	파주시 법원읍 법원리	11.0	11.0	6	17	2.2	Ib	0.033	III	토지계
173	경기	고담	이천시 고담동	35.3	143.0	6	8	5.8	IV	0.056	IV	토지계
174	경기	학암	이천시 신둔면 고척리	14.9	59.0	6	8	3.8	II	0.014	Ib	토지계
175	경기	조제	이천시 울 면 신추리	8.2	35.6	6	8	8.2	VI	0.050	III	토지계
176	경기	적가	안성시 보개면 적가리	15.0	13.0	6	14	13.1	VI	0.161	VI	토지계
177	경기	상삼	안성시 보개면 상삼리	9.0	5.0	6	14	5.8	IV	0.059	IV	토지계
178	경기	신장	안성시 보개면 신장리	25.0	19.0	6	14	5.8	IV	0.195	VI	생활계
179	경기	방축	안성시 보개면 구사리	9.6	9.0	6	14	17.0	VI	0.555	VI	생활계
180	경기	인리	안성시 서운면 인 리	7.0	10.0	6	14	11.8	VI	0.314	VI	생활계
181	경기	신흥	안성시 서운면 신흥리	12.0	10.0	6	14	13.8	VI	0.586	VI	토지계
182	경기	연하	안성시 서운면 양촌리	14.5	4.0	6	14	13.9	VI	0.197	VI	산업계
183	경기	이현	안성시 양성면 이현리	11.2	9.0	6	14	9.9	VI	0.128	V	생활계
184	경기	장서	안성시 양성면 장서리	7.2	6.0	6	14	14.4	VI	0.140	V	토지계
185	경기	주천	안성시 일죽면 주천리	26.0	8.0	6	14	24.2	VI	0.734	VI	토지계

번호	시도	시설명	소재지	수혜면적 (ha)	유효저수량 (천톤)	조사일		수질(mg/L. 등급)				주오염원
						월	일	TOC		T-P		
186	경기	장능	김포시 풍무동	0.5	11.6	5	16	6.3	V	0.058	IV	토지계
187	경기	보구곶	김포시 월곶면 보구곶리	5.0	44.4	5	16	4.6	III	0.008	Ia	토지계
188	경기	양택	김포시 하성면 양택리	7.2	38.2	5	16	6.1	V	0.042	III	토지계
189	경기	기안	화성시 기안동	4.0	12.0	6	17	3.6	II	0.065	IV	토지계
190	경기	목동	광주시 목 동	1.0	3.0	5	24	3.6	II	0.039	III	토지계
191	경기	양촌	광주시 오포읍 양벌리	1.0	2.0	5	24	3.7	II	0.052	IV	토지계
192	경기	진우3	광주시 도척면 진우리	2.0	8.0	5	24	2.3	Ib	0.022	II	토지계
193	경기	낙낙	양주시 은현면 하패리	1.5	3.3	6	17	5.2	IV	0.067	IV	산업계
194	경기	금바위	양주시 장흥면 삼하리	14.0	89.0	6	17	3.0	Ib	0.017	Ib	토지계
195	경기	명산	포천시 군내면 명산리	3.8	42.0	6	2	8.6	VI	0.183	VI	토지계
196	경기	심곡	포천시 신북면 심곡리	7.5	217.0	6	2	2.8	Ib	0.113	V	토지계
197	경기	치미	포천시 영중면 성동리	5.0	2.0	5	26	8.2	VI	0.094	IV	토지계
198	경기	연곡	포천시 이동면 연곡리	7.0	12.0	5	26	2.6	Ib	0.059	IV	토지계
199	경기	용담	포천시 관인면 냉정리	20.0	16.0	5	26	3.1	II	0.023	II	토지계
200	경기	화현	포천시 화현면 화현리	9.5	75.2	6	2	1.9	Ia	0.011	Ib	토지계
201	경기	가시리	여주시 가남읍 신해리	10.0	37.5	6	8	10.2	VI	0.100	IV	토지계
202	경기	귀백(귀백2)	여주시 흥천면 귀백리	10.1	26.2	6	8	4.1	III	0.032	III	토지계
203	경기	신애	양평군 양평읍 신애리	9.0	19.0	5	24	2.8	Ib	0.033	III	토지계
204	경기	수대	양평군 강하면 전수리	9.0	17.0	5	25	4.3	III	0.040	III	토지계
205	경기	옥천	양평군 옥천면 용천리	8.0	13.0	5	25	2.2	Ib	0.048	III	토지계
206	경기	금왕	양평군 양동면 금왕리	7.0	11.0	5	25	1.9	Ia	0.015	Ib	토지계
207	경기	계정	양평군 양동면 계정리	8.5	15.0	5	25	2.4	Ib	0.017	Ib	토지계
208	경기	광양	양평군 지평면 옥현리	16.0	85.0	5	25	3.1	II	0.020	Ib	토지계

4.1.9 강원도

번호	시도	시설명	소재지	수혜면적 (ha)	유효저수량 (천톤)	조사일		수질(mg/L. 등급)				주오염원
						월	일	TOC		T-P		
209	강원	메지울	춘천시 동산면 조양리	20.0	4.0	9	21	2.6	Ib	0.066	IV	토지계
210	강원	송하골	춘천시 신동면 증 리	10.9	50.1	9	21	1.9	Ia	0.026	II	토지계
211	강원	추곡	춘천시 남 면 추곡리	20.0	182.0	9	21	1.9	Ia	0.022	II	토지계
212	강원	방아골	춘천시 동내면 거두리	4.0	15.0	9	21	2.6	Ib	0.045	III	토지계
213	강원	향군마을	춘천시 동내면 고은리	9.0	55.0	9	21	8.1	VI	0.068	IV	토지계
214	강원	거음대	원주시 행구동	9.7	12.2	9	14	1.6	Ia	0.046	III	토지계
215	강원	신월랑	원주시 행구동	9.8	18.7	9	14	2.4	Ib	0.036	III	토지계
216	강원	선녀골	원주시 소초면 장양리	3.8	20.0	9	14	3.1	II	0.031	III	토지계
217	강원	황골	원주시 소초면 흥양리	9.4	7.0	9	14	3.2	II	0.019	Ib	토지계
218	강원	보뜰지	원주시 소초면 흥양리	9.4	1.5	9	14	2.0	Ia	0.131	V	토지계
219	강원	관암	원주시 소초면 수암리	12.5	14.6	9	14	2.5	Ib	0.030	II	토지계
220	강원	고리골	원주시 소초면 둔둔리	9.5	4.0	9	14	3.3	II	0.011	Ib	토지계
221	강원	막골	원주시 호저면 주산리	6.0	3.4	9	14	4.3	III	0.078	IV	토지계
222	강원	평촌	원주시 호저면 주산리	7.0	2.8	9	14	2.8	Ib	0.032	III	토지계
223	강원	삼골	원주시 호저면 광격리	5.5	9.0	9	14	6.5	V	0.141	V	토지계
224	강원	작동	원주시 지정면 간현리	6.8	7.2	9	14	2.1	Ib	0.021	II	토지계
225	강원	차면	원주시 지정면 신평리	9.8	3.0	9	14	5.8	IV	0.428	VI	토지계

번호	시도	시설명	소재지	수해 면적 (ha)	유효 저수량 (천톤)	조사일		수질(mg/L. 등급)				주 오염원
						월	일	TOC		T-P		
226	강원	송정	원주시 지정면 신평리	10.0	8.7	9	14	2.5	Ib	0.148	V	토지계
227	강원	분터골	원주시 지정면 월송리	5.7	6.0	9	14	3.2	II	0.037	III	토지계
228	강원	송정	원주시 부론면 손곡리	2.7	3.8	9	14	2.7	Ib	0.042	III	토지계
229	강원	공론	원주시 부론면 정산리	5.2	1.8	9	14	3.8	II	0.029	II	토지계
230	강원	조산	원주시 부론면 정산리	2.8	2.0	9	14	3.0	Ib	0.025	II	토지계
231	강원	진검	원주시 부론면 흥호리	5.0	1.4	9	14	3.6	II	0.054	IV	토지계
232	강원	단강	원주시 부론면 단강리	4.3	5.6	9	14	1.6	Ia	0.018	Ib	토지계
233	강원	법동	원주시 괴래면 운남리	2.8	1.1	9	14	6.3	V	0.091	IV	토지계
234	강원	칠통	원주시 괴래면 운계리	7.5	40.0	9	14	2.3	Ib	0.092	IV	토지계
235	강원	외옹치	속초시 대포동	6.0	15.0	7	18	4.9	III	0.753	VI	생활계
236	강원	오리	삼척시 근덕면 교가리	10.0	2.9	9	26	4.3	III	0.039	III	토지계
237	강원	결운	홍천군 흥천읍 결운리	4.6	3.8	9	23	1.3	Ia	0.058	IV	토지계
238	강원	유목정	홍천군 남면 유목정리	4.0	14.9	9	23	1.9	Ia	0.047	III	토지계
239	강원	신대	홍천군 남 면 신대리	5.0	16.0	9	23	1.9	Ia	0.022	II	토지계
240	강원	제곡	홍천군 남 면 제곡리	6.5	15.6	9	23	1.2	Ia	0.037	III	토지계
241	강원	용수	홍천군 남 면 용수리	2.3	46.0	9	23	0.9	Ia	0.018	Ib	토지계
242	강원	역전평	홍천군 북방면 역전평리	14.8	14.4	9	23	1.1	Ia	0.051	IV	토지계
243	강원	구만	홍천군 북방면 구만리	5.8	52.8	9	23	1.7	Ia	0.022	II	토지계
244	강원	왓별	홍천군 북방면 장항리	3.0	3.6	9	23	1.0	Ia	0.051	IV	토지계
245	강원	도일	횡성군 횡성읍 조곡리	1.4	5.0	9	22	7.5	V	0.244	VI	축산계
246	강원	우복골	횡성군 우천면 산전리	2.0	2.7	9	22	10.2	VI	0.375	VI	토지계
247	강원	밀말	횡성군 우천면 정금리	5.5	2.6	9	22	4.5	III	0.078	IV	토지계
248	강원	양촌	횡성군 우천면 정금리	2.5	5.0	9	22	2.1	Ib	0.041	III	토지계
249	강원	역골	횡성군 우천면 백달리	1.0	12.3	9	22	3.2	II	0.132	V	축산계
250	강원	중금	횡성군 갑천면 중금리	1.0	85.4	9	27	1.9	Ia	0.026	II	토지계
251	강원	농막들	횡성군 공근면 상동리	4.5	3.2	9	27	1.7	Ia	0.036	III	토지계
252	강원	백인벌	횡성군 공근면 어둔리	19.8	55.4	9	27	1.7	Ia	0.027	II	토지계
253	강원	배실	횡성군 공근면 가곡리	9.0	2.1	9	22	5.0	III	0.120	V	축산계
254	강원	웃말	횡성군 공근면 행정리	5.2	3.3	9	22	3.5	II	0.041	III	토지계
255	강원	초당	횡성군 공근면 학담리	4.2	2.0	9	22	7.8	V	1.052	VI	축산계
256	강원	뒷골	횡성군 공근면 매곡리	2.6	5.2	9	27	2.5	Ib	0.045	III	토지계
257	강원	오미	횡성군 공근면 오산리	7.4	6.5	9	27	2.3	Ib	0.048	III	토지계
258	강원	웅고들	횡성군 공근면 수백리	3.0	6.1	9	27	2.7	Ib	0.021	II	토지계
259	강원	회진	횡성군 공근면 덕촌리	9.5	8.6	9	27	4.2	III	0.079	IV	토지계
260	강원	내대	철원군 갈말읍 내대리	14.0	33.0	9	1	4.8	III	0.133	V	토지계
261	강원	옹장골	철원군 갈말읍 지경리	7.4	33.5	9	1	2.5	Ib	0.042	III	토지계
262	강원	원당	고성군 거진읍 원당리	17.0	4.0	7	19	1.7	Ia	0.023	II	토지계
263	강원	철통	고성군 현내면 철통리	20.0	25.0	7	19	2.0	Ia	0.020	Ib	토지계
264	강원	용촌	고성군 토성면 용촌리	15.0	83.0	7	18	1.2	Ia	0.030	II	토지계
265	강원	사천	고성군 수동면 사천리	3.0	2.0	7	19	1.5	Ia	0.027	II	토지계
266	강원	어천	고성군 간성읍 어천리	20.0	72.0	7	19	2.1	Ib	0.021	II	토지계
267	강원	장신	고성군 간성읍 장신리	29.0	56.0	7	19	2.9	Ib	0.017	Ib	토지계
268	강원	서당말	양양군 양양읍 청곡리	6.5	6.7	7	18	5.8	IV	0.068	IV	토지계
269	강원	방축말	양양군 양양읍 청곡리	6.0	4.0	7	18	6.7	V	0.090	IV	토지계

4.1.10 충청북도

번호	시도	시설명	소재지	수혜면적 (ha)	유효저수량 (천톤)	조사일		수질(mg/L. 등급)				주오염원
						월	일	TOC		T-P		
270	충북	낭성절골	청주시 상당구 낭성면 관정리	11.9	52.5	8	2	1.8	Ia	0.024	II	토지계
271	충북	낭성상전하	청주시 상당구 낭성면 호정리	9.7	8.3	8	2	3.8	II	0.062	IV	토지계
272	충북	낭성하전하	청주시 상당구 낭성면 호정리	12.2	4.0	8	2	1.8	Ia	0.040	III	토지계
273	충북	낭성백성골	청주시 상당구 낭성면 문박리	5.0	1.4	8	2	2.1	Ib	0.032	III	토지계
274	충북	낭성요골	청주시 상당구 낭성면 지산리	4.0	1.7	8	2	2.2	Ib	0.040	III	토지계
275	충북	미원무주리골	청주시 상당구 미원면 화원리	6.4	11.3	8	8	2.0	Ia	0.016	Ib	토지계
276	충북	미원숫골1	청주시 상당구 미원면 수산리	11.0	2.7	8	3	1.4	Ia	0.048	III	토지계
277	충북	미원제실골	청주시 상당구 미원면 대신리	9.6	4.2	8	8	2.6	Ib	0.053	IV	토지계
278	충북	미원오른다리	청주시 상당구 미원면 대신리	3.0	8.7	8	8	2.5	Ib	0.032	III	토지계
279	충북	가덕귀골	청주시 상당구 가덕면 청용리	1.0	2.8	8	3	6.5	V	0.112	V	생활계
280	충북	가덕금곡1	청주시 상당구 가덕면 청용리	4.0	10.6	7	29	2.3	Ib	0.040	III	생활계
281	충북	가덕금곡2	청주시 상당구 가덕면 청용리	5.0	4.8	7	29	1.4	Ia	0.057	IV	생활계
282	충북	가덕과밭	청주시 상당구 가덕면 국전리	8.3	6.5	7	28	9.3	VI	0.151	VI	생활계
283	충북	가덕상금	청주시 상당구 가덕면 병암리	2.0	3.0	8	3	9.2	VI	0.114	V	토지계
284	충북	남일쌍암	청주시 상당구 남일면 고은리	8.0	3.5	7	29	6.6	V	0.171	VI	토지계
285	충북	남일하카산	청주시 상당구 남일면 신송리	16.0	7.8	8	3	22.6	VI	0.998	VI	토지계
286	충북	문의동막골	청주시 상당구 문의면 산덕리	5.5	1.8	7	28	17.0	VI	0.135	V	토지계
287	충북	문의하동골	청주시 상당구 문의면 등동리	7.9	7.2	7	28	3.4	II	0.019	Ib	토지계
288	충북	남이은골	청주시 서원구 남이면 외천리	3.3	3.9	7	28	4.0	II	0.055	IV	생활계
289	충북	남이덕고개	청주시 서원구 남이면 척북리	3.3	3.9	8	4	7.9	V	0.102	V	생활계
290	충북	남이안골	청주시 서원구 남이면 대련리	4.8	7.0	8	4	5.2	IV	0.077	IV	토지계
291	충북	남이수대	청주시 서원구 남이면 수대리	5.2	4.7	7	28	4.8	III	0.065	IV	생활계
292	충북	현도우록	청주시 서원구 현도면 우록리	13.7	1.7	8	4	5.5	IV	0.159	VI	토지계
293	충북	현도시목	청주시 서원구 현도면 시목리	7.0	3.6	8	4	4.6	III	0.106	V	토지계
294	충북	홍골	청주시 흥덕구 가경동	0.5	7.5	7	29	6.0	IV	0.138	V	토지계
295	충북	호암	청주시 흥덕구 석곡동	2.0	10.0	7	29	4.9	III	0.132	V	토지계
296	충북	파이골	청주시 흥덕구 지동동	6.9	3.0	7	29	8.1	VI	0.368	VI	토지계
297	충북	뚝새	청주시 흥덕구 서촌동	8.9	27.5	8	4	7.8	V	0.262	VI	토지계
298	충북	소래울	청주시 흥덕구 내곡동	3.0	7.2	8	4	23.2	VI	1.018	VI	토지계
299	충북	방죽골	청주시 흥덕구 상신동	2.0	16.4	8	4	11.5	VI	0.386	VI	토지계
300	충북	부대앞	청주시 흥덕구 비하동	3.0	8.9	8	4	6.1	V	0.089	IV	토지계
301	충북	옥산안골1	청주시 흥덕구 옥산면 금계리	3.5	3.6	7	28	5.0	III	0.046	III	토지계
302	충북	울랑절골	청주시 청원구 울랑동	0.3	3.3	7	28	3.7	II	0.053	IV	토지계
303	충북	내수영산	청주시 청원구 내수읍 형동리	3.0	4.1	7	28	1.9	Ia	0.041	III	토지계
304	충북	내수영재뜰	청주시 청원구 내수읍 저곡리	3.4	4.3	7	28	2.4	Ib	0.041	III	토지계
305	충북	내수인평	청주시 청원구 내수읍 우산리	6.0	12.8	7	28	4.3	III	0.166	VI	토지계
306	충북	내수우산	청주시 청원구 내수읍 초정리	8.0	13.4	7	28	4.1	III	0.076	IV	토지계
307	충북	내수탑전	청주시 청원구 내수읍 묵방리	4.0	11.4	7	28	10.6	VI	0.213	VI	토지계
308	충북	오창중리	청주시 청원구 오창읍 원 리	5.9	21.4	8	4	6.2	V	0.046	III	토지계
309	충북	오창한고개	청주시 청원구 오창읍 복현리	4.0	2.0	8	4	7.2	V	0.082	IV	토지계
310	충북	오창큰말	청주시 청원구 오창읍 중산리	3.0	1.8	8	4	5.7	IV	0.140	V	생활계
311	충북	북이서당	청주시 청원구 북이면 서당리	4.1	3.2	8	5	4.6	III	0.178	VI	축산계
312	충북	북이새누리	청주시 청원구 북이면 대길리	2.5	1.8	8	5	6.4	V	0.119	V	토지계
313	충북	북이호명	청주시 청원구 북이면 호명리	16.4	84.3	8	5	6.0	IV	0.083	IV	토지계

번호	시도	시설명	소재지	수해 면적 (ha)	유효 저수량 (천톤)	조사일		수질(mg/L. 등급)				주 오염원
						월	일	TOC		T-P		
314	충북	북이걸칭이	청주시 청원구 북이면 옥수리	6.0	7.5	8	3	9.3	VI	0.147	V	토지계
315	충북	북이다락말	청주시 청원구 북이면 대울리	4.0	1.5	8	3	3.9	II	0.140	V	토지계
316	충북	북이새터	청주시 청원구 북이면 화상리	4.8	2.9	8	3	13.6	VI	0.343	VI	축산계
317	충북	미륵	충주시 목행동	4.9	4.7	8	30	3.7	II	0.051	IV	생활계
318	충북	석포	충주시 주덕읍 대곡리	6.1	16.1	8	31	4.2	III	0.140	V	토지계
319	충북	삼방	충주시 주덕읍 삼청리	7.8	5.5	8	31	6.3	V	0.124	V	생활계
320	충북	원사락	충주시 주덕읍 사락리	8.3	5.7	8	31	3.1	II	0.033	III	토지계
321	충북	풍덕	충주시 주덕읍 제내리	9.2	4.9	8	31	5.9	IV	0.043	III	토지계
322	충북	봉천	충주시 주덕읍 장록리	7.6	3.9	8	31	5.4	IV	0.070	IV	토지계
323	충북	송암	충주시 신니면 송암리	5.0	35.6	8	31	4.1	III	0.039	III	토지계
324	충북	가신	충주시 노은면 가신리	1.7	12.0	8	30	7.3	V	0.088	IV	토지계
325	충북	삼당	충주시 양성면 지당리	10.7	5.7	8	30	3.0	Ib	0.035	III	토지계
326	충북	본평	충주시 양성면 본평리	4.0	4.5	8	30	2.9	Ib	0.018	Ib	토지계
327	충북	느령골	충주시 동량면 대전리	1.1	9.2	8	30	9.8	VI	0.489	VI	토지계
328	충북	용전	충주시 산척면 영덕리	3.1	2.7	8	30	4.6	III	0.069	IV	토지계
329	충북	묵골	충주시 소태면 복단리	4.3	7.0	8	30	5.1	IV	0.027	II	토지계
330	충북	풍무골	충주시 소태면 덕은리	5.1	9.4	8	30	7.7	V	0.049	III	토지계
331	충북	쥐실	제천시 흑석동	6.6	7.0	9	13	5.1	IV	0.132	V	토지계
332	충북	서무니	제천시 흑석동	6.5	5.9	9	13	2.3	Ib	0.077	IV	토지계
333	충북	싸리재	제천시 두학동	5.0	5.8	9	13	4.1	III	0.018	Ib	토지계
334	충북	고모동	제천시 봉양읍 장평리	5.7	3.6	9	13	2.2	Ib	0.048	III	토지계
335	충북	미실	제천시 봉양읍 명도리	5.4	4.4	9	13	1.9	Ia	0.031	III	토지계
336	충북	노항	제천시 금성면 동막리	1.0	94.0	9	13	1.3	Ia	0.001	Ia	토지계
337	충북	꿀미	제천시 백운면 도곡리	2.6	1.0	9	14	2.6	Ib	0.050	III	토지계
338	충북	월고지	보은군 보은읍 월송리	14.7	0.5	6	27	5.8	IV	0.085	IV	토지계
339	충북	홍골	보은군 보은읍 어암리	9.5	6.0	6	27	6.9	V	0.150	V	토지계
340	충북	샛터	보은군 보은읍 성주리	10.5	4.3	6	27	6.1	V	0.295	VI	토지계
341	충북	웃골	보은군 보은읍 길상리	8.6	8.5	6	27	4.9	III	0.027	II	토지계
342	충북	구리목	보은군 보은읍 산성리	3.6	3.0	6	27	4.2	III	0.057	IV	토지계
343	충북	북암	보은군 속리산면 북암리	5.4	7.9	6	27	5.4	IV	0.106	V	토지계
344	충북	상장	보은군 탄부면 상장리	2.0	65.0	6	27	6.9	V	0.063	IV	토지계
345	충북	서원	보은군 삼승면 서원리	16.8	56.0	6	27	6.1	V	0.076	IV	토지계
346	충북	교암	보은군 수한면 교암리	1.2	2.2	6	27	3.7	II	0.029	II	토지계
347	충북	거현	보은군 수한면 거현리	3.0	17.9	6	27	5.8	IV	0.064	IV	토지계
348	충북	성리	보은군 수한면 성 리	9.2	21.8	6	27	5.9	IV	0.036	III	토지계
349	충북	오동	보은군 회인면 오동리	9.8	17.1	6	27	3.8	II	0.034	III	토지계
350	충북	수적골	보은군 내북면 용수리	5.8	8.9	6	27	5.4	IV	0.044	III	토지계
351	충북	묵골	보은군 산외면 탁주리	2.2	8.9	6	27	5.3	IV	0.069	IV	토지계
352	충북	매화	옥천군 옥천읍 매화리	5.0	11.2	6	14	6.8	V	0.078	IV	생활계
353	충북	옥각	옥천군 옥천읍 옥각리	11.5	63.0	6	14	3.8	II	0.038	III	토지계
354	충북	이평	옥천군 안남면 지수리	4.8	6.3	6	13	5.4	IV	0.047	III	토지계
355	충북	세교	옥천군 안남면 지수리	7.5	37.4	6	13	3.6	II	0.015	Ib	토지계
356	충북	도이	옥천군 안내면 도이리	3.0	9.0	6	13	6.2	V	0.058	IV	생활계
357	충북	오덕	옥천군 안내면 오덕리	15.4	39.9	6	13	3.6	II	0.033	III	토지계
358	충북	못안	옥천군 청산면 신매리	6.9	8.9	6	13	7.8	V	0.064	IV	토지계
359	충북	집마골	옥천군 청산면 판수리	12.4	26.3	6	13	4.6	III	0.031	III	토지계

번호	시도	시설명	소재지	수해면적 (ha)	유효저수량 (천톤)	조사일		수질(mg/L. 등급)				주오염원
						월	일	TOC		T-P		
360	충북	월남	옥천군 청산면 대성리	3.2	4.4	6	13	3.1	II	0.051	IV	토지계
361	충북	죽촌	옥천군 이원면 평계리	4.5	5.6	6	14	3.2	II	0.046	III	생활계
362	충북	대동	옥천군 이원면 미동리	4.7	1.8	6	14	5.1	IV	0.201	VI	토지계
363	충북	원동	옥천군 이원면 원동리	3.5	17.4	6	14	7.3	V	0.015	Ib	토지계
364	충북	흔흡	옥천군 이원면 백지리	3.1	17.8	6	14	5.9	IV	0.098	IV	생활계
365	충북	와정	옥천군 군북면 대정리	2.0	32.5	6	14	4.0	II	0.054	IV	생활계
366	충북	환평	옥천군 군북면 환평리	6.0	18.5	6	14	2.2	Ib	0.039	III	토지계
367	충북	반곡	영동군 영동읍 매천리	2.0	15.4	6	13	7.2	V	0.080	IV	토지계
368	충북	사동	영동군 영동읍 봉현리	6.5	40.5	6	13	5.5	IV	0.048	III	토지계
369	충북	구촌	영동군 용산면 구촌리	6.2	10.0	6	13	5.8	IV	0.091	IV	토지계
370	충북	한곡	영동군 용산면 한곡리	5.3	28.6	6	13	4.5	III	0.059	IV	토지계
371	충북	도동	영동군 황간면 우천리	4.0	4.8	6	13	3.2	II	0.031	III	토지계
372	충북	파발골	영동군 추풍령면 지봉리	4.0	14.8	6	13	5.2	IV	0.069	IV	토지계
373	충북	장척	영동군 매곡면 장척리	3.5	18.8	6	13	4.6	III	0.042	III	토지계
374	충북	사야1	영동군 매곡면 공수리	1.5	6.7	6	13	3.6	II	0.031	III	토지계
375	충북	입석	영동군 학산면 서산리	2.8	3.6	6	13	5.5	IV	0.058	IV	토지계
376	충북	용산	영동군 학산면 황산리	1.7	4.0	6	13	7.8	V	0.071	IV	토지계
377	충북	순양	영동군 학산면 박계리	6.0	35.7	6	13	4.0	II	0.013	Ib	토지계
378	충북	가장골 소류지	증평군 증평읍 초중리	3.2	7.0	5	17	5.5	IV	0.039	III	토지계
379	충북	탄티 소류지	증평군 증평읍 남차리	9.5	2.8	5	17	4.3	III	0.030	II	토지계
380	충북	서동 소류지	증평군 증평읍 남하리	7.9	16.6	5	17	4.5	III	0.029	II	토지계
381	충북	지장골	진천군 진천읍 지암리	6.3	3.8	9	28	2.1	Ib	0.026	II	토지계
382	충북	늦점	진천군 진천읍 지암리	3.0	3.6	9	28	5.6	IV	0.152	VI	토지계
383	충북	금암	진천군 진천읍 금암리	7.0	3.9	9	28	4.0	II	0.060	IV	토지계
384	충북	부창	진천군 초평면 용정리	7.7	15.6	9	28	4.4	III	0.043	III	토지계
385	충북	윗미력골	진천군 문백면 문덕리	5.5	0.9	9	28	2.4	Ib	0.062	IV	토지계
386	충북	막골	진천군 문백면 계산리	5.5	4.2	9	28	5.8	IV	0.077	IV	토지계
387	충북	은탄	진천군 문백면 은탄리	2.7	5.4	9	28	10.1	VI	0.093	IV	토지계
388	충북	적징이	진천군 백곡면 석현리	4.8	3.6	9	27	3.3	II	0.027	II	토지계
389	충북	오데골	진천군 백곡면 용덕리	4.5	3.5	9	27	2.4	Ib	0.022	II	토지계
390	충북	밤나무골	진천군 백곡면 사송리	2.4	3.7	9	27	23.0	VI	0.303	VI	생활계
391	충북	절터골	진천군 광혜원면 죽현리	1.4	5.9	9	28	4.9	III	0.299	VI	토지계
392	충북	정용	괴산군 괴산읍 정용리	3.8	5.8	5	16	5.7	IV	0.037	III	토지계
393	충북	황골	괴산군 괴산읍 신항리	7.8	16.9	5	25	5.1	IV	0.140	V	토지계
394	충북	추점	괴산군 장연면 추점리	15.0	70.1	5	24	3.1	II	0.054	IV	토지계
395	충북	송우	괴산군 연풍면 유상리	16.0	118.5	5	24	2.2	Ib	0.010	Ia	생활계
396	충북	울곡	괴산군 칠성면 울지리	8.0	19.7	5	24	5.5	IV	0.022	II	토지계
397	충북	마향	괴산군 청천면 신월리	7.2	7.7	5	18	2.2	Ib	0.024	II	토지계
398	충북	구암	괴산군 청안면 문방리	4.5	15.1	5	18	2.2	Ib	0.016	Ib	토지계
399	충북	상리	괴산군 사리면 화산리	3.3	4.5	5	16	11.7	VI	0.101	V	토지계
400	충북	말림안	괴산군 불정면 탑촌리	7.5	6.0	5	25	4.3	III	0.061	IV	토지계
401	충북	세곡	괴산군 불정면 지장리	9.5	12.0	5	25	5.6	IV	0.186	VI	토지계
402	충북	생골	음성군 음성읍 용산리	5.8	7.0	9	23	5.3	IV	0.058	IV	생활계
403	충북	강당말	음성군 음성읍 사정리	3.8	4.0	9	23	2.6	Ib	0.061	IV	토지계
404	충북	남천	음성군 음성읍 소여리	3.3	3.8	9	23	4.9	III	0.245	VI	생활계
405	충북	큰골	음성군 소이면 후미리	6.0	12.0	9	23	3.0	Ib	0.048	III	생활계

번호	시도	시설명	소재지	수혜 면적 (ha)	유효 저수량 (천톤)	조사일		수질(mg/L. 등급)				주 오염원
						월	일	TOC		T-P		
406	충북	후평	음성군 소이면 비산리	7.9	26.2	9	23	3.3	II	0.044	III	토지계
407	충북	서당	음성군 원남면 주봉리	3.5	4.7	9	23	3.1	II	0.070	IV	토지계
408	충북	송곡	음성군 원남면 문암리	0.6	4.0	9	26	2.3	Ib	0.053	IV	토지계
409	충북	야동	음성군 원남면 조촌리	8.5	14.0	9	26	3.0	Ib	0.040	III	토지계
410	충북	상곡	음성군 삼성면 상곡리	10.0	71.5	9	23	4.1	III	0.062	IV	토지계
411	충북	김장골	음성군 삼성면 선정리	3.9	4.3	9	23	8.1	VI	1.933	VI	토지계
412	충북	방죽말	음성군 삼성면 대아리	5.0	3.9	9	23	6.1	V	0.957	VI	토지계
413	충북	차곡	음성군 생곡면 차곡리	10.0	64.0	9	26	3.4	II	0.050	III	토지계
414	충북	늘거리	음성군 감곡면 문촌리	3.9	23.0	9	26	3.6	II	0.059	IV	토지계
415	충북	심곡	단양군 단양읍 심곡리	1.0	6.0	9	14	1.4	Ia	0.004	Ia	토지계
416	충북	도곡	단양군 매포읍 도곡리	6.0	23.7	9	14	1.3	Ia	0.005	Ia	토지계
417	충북	가평	단양군 매포읍 가평리	17.0	97.0	9	14	1.9	Ia	0.003	Ia	토지계
418	충북	삼곡	단양군 매포읍 삼곡리	6.4	13.5	9	14	1.5	Ia	0.005	Ia	토지계
419	충북	어의곡	단양군 매포읍 응실리	0.4	14.8	9	14	1.6	Ia	0.003	Ia	토지계
420	충북	구익동	단양군 가곡면 어의곡리	1.0	4.2	9	14	0.7	Ia	0.012	Ib	토지계
421	충북	우무실	단양군 어상천면 임현리	4.0	12.3	9	15	1.7	Ia	0.006	Ia	토지계
422	충북	각기	단양군 적성면 각기리	2.0	3.8	9	15	1.3	Ia	0.003	Ia	생활계
423	충북	두항	단양군 단성면 두항리	2.0	8.8	9	15	2.3	Ib	0.013	Ib	생활계
424	충북	오창소작골	청주시 청원구 오창읍 성산리	13.9	5.5	8	9	4.6	III	0.189	VI	생활계
425	충북	금제2구	충주시 금릉동	2.1	18.8	8	30	4.9	III	0.074	IV	생활계
426	충북	개심	옥천군 이원면 개심리	1.9	6.6	6	14	8.0	V	0.095	IV	생활계

4.1.11 충청남도

번호	시도	시설명	소재지	수혜 면적 (ha)	유효 저수량 (천톤)	조사일		수질(mg/L. 등급)				주 오염원
						월	일	TOC		T-P		
427	충남	동막	천안시 동남구 목천읍 서흥리	17.0	23.0	9	23	2.2	Ib	0.050	III	토지계
428	충남	두지	천안시 동남구 풍세면 두남리	5.1	8.0	9	23	4.9	III	0.055	IV	토지계
429	충남	자오곡	천안시 동남구 광덕면 무학리	7.0	9.0	9	23	2.5	Ib	0.055	IV	토지계
430	충남	강당골	천안시 동남구 성남면 신사리	11.7	13.0	9	23	4.2	III	0.087	IV	토지계
431	충남	무내미	천안시 동남구 동면 송연리	10.0	19.0	9	23	4.8	III	0.190	VI	토지계
432	충남	초봉	천안시 동남구 동면 죽계리	12.0	14.0	9	23	4.5	III	0.061	IV	토지계
433	충남	송정	천안시 동남구 동면 장송리	10.0	12.0	9	23	2.8	Ib	0.059	IV	토지계
434	충남	도명	천안시 동남구 동면 화덕리	5.0	6.0	9	23	4.8	III	0.123	V	토지계
435	충남	부대1	천안시 서북구 부대동	9.0	9.8	9	23	4.7	III	0.117	V	토지계
436	충남	오목	천안시 서북구 성거읍 오목리	10.0	12.0	9	23	5.5	IV	0.344	VI	토지계
437	충남	도래미	천안시 서북구 직산읍 군동리	3.0	7.0	9	23	6.8	V	0.684	VI	토지계
438	충남	방축	천안시 서북구 직산읍 군동리	10.0	11.0	9	23	4.7	III	0.163	VI	토지계
439	충남	자은방	천안시 서북구 직산읍 삼은리	9.2	11.0	9	23	4.9	III	0.109	V	토지계
440	충남	쇼골	공주시 웅진동	5.0	10.8	9	20	2.1	Ib	0.139	V	토지계
441	충남	밭지을	공주시 주미동	12.0	13.2	9	20	1.0	Ia	0.061	IV	토지계
442	충남	점촌	공주시 오곡동	10.0	10.7	9	20	2.2	Ib	0.025	II	토지계
443	충남	막골	공주시 오곡동	24.6	4.3	9	20	2.5	Ib	0.079	IV	토지계
444	충남	한절이	공주시 유구읍 석남리	3.9	3.1	9	20	2.7	Ib	0.058	IV	토지계
445	충남	신달	공주시 유구읍 신달리	2.7	2.5	9	20	4.2	III	0.078	IV	토지계

번호	시도	시설명	소재지	수혜면적 (ha)	유효저수량 (천톤)	조사일		수질(mg/L. 등급)				주오염원
						월	일	TOC		T-P		
446	충남	명곡	공주시 유구읍 명곡리	25.0	42.0	9	20	1.9	Ia	0.023	II	토지계
447	충남	월밭양	공주시 이인면 발양리	12.0	5.8	9	19	1.5	Ia	0.035	III	토지계
448	충남	반송	공주시 이인면 반송리	5.0	5.4	9	19	1.3	Ia	0.062	IV	토지계
449	충남	대학	공주시 이인면 운암리	17.0	19.4	9	19	2.3	Ib	0.027	II	토지계
450	충남	안영2	공주시 탄천면 안영리	11.1	5.4	9	19	3.7	II	0.050	III	토지계
451	충남	남산	공주시 탄천면 남산리	10.0	6.5	9	19	2.9	Ib	0.029	II	토지계
452	충남	유하	공주시 탄천면 유하리	2.4	0.7	9	19	4.7	III	0.314	VI	토지계
453	충남	봉곡	공주시 계룡면 기산리	8.0	4.3	9	19	2.1	Ib	0.061	IV	토지계
454	충남	말머리	공주시 계룡면 월곡리	5.0	5.5	9	19	2.9	Ib	0.105	V	토지계
455	충남	마암2	공주시 반포면 마암리	19.0	28.9	9	19	1.4	Ia	0.050	III	토지계
456	충남	창말	공주시 정안면 광정리	15.0	4.9	9	20	1.8	Ia	0.029	II	토지계
457	충남	갈마제	공주시 정안면 장원리	15.0	10.4	9	20	1.7	Ia	0.043	III	토지계
458	충남	사현	공주시 정안면 사현리	12.0	12.0	9	20	1.8	Ia	0.050	III	토지계
459	충남	방흥	공주시 우성면 방흥리	2.3	11.3	9	20	1.6	Ia	0.051	IV	토지계
460	충남	집터	공주시 사곡면 계실리	10.0	2.4	9	20	3.0	Ib	0.085	IV	토지계
461	충남	월평	보령시 동대동	14.0	3.7	10	4	2.4	Ib	0.029	II	토지계
462	충남	이천	보령시 명천동	2.0	0.6	10	4	2.0	Ia	0.062	IV	토지계
463	충남	명암	보령시 명천동	3.0	3.1	10	4	0.9	Ia	0.039	III	토지계
464	충남	화망	보령시 웅천읍 구룡리	10.0	3.5	10	4	4.2	III	0.068	IV	토지계
465	충남	보령3	보령시 주포면 보령리	2.0	1.3	10	5	6.1	V	0.253	VI	토지계
466	충남	봉당1(원당)	보령시 주포면 봉당리	10.0	11.0	10	5	4.3	III	0.205	VI	토지계
467	충남	소성	보령시 오천면 소성리	9.0	8.3	10	5	4.8	III	0.140	V	토지계
468	충남	영보2	보령시 오천면 영보리	6.0	3.8	10	5	3.1	II	0.037	III	토지계
469	충남	탑골	보령시 오천면 교성리	13.0	4.0	10	5	2.3	Ib	0.027	II	토지계
470	충남	수연골	보령시 오천면 교성리	7.0	2.1	10	5	2.6	Ib	0.019	Ib	토지계
471	충남	하만3	보령시 천북면 하만리	5.0	2.0	10	5	6.5	V	0.078	IV	토지계
472	충남	학성3	보령시 천북면 학성리	10.0	4.0	10	5	6.9	V	0.213	VI	토지계
473	충남	사호1	보령시 천북면 사호리	5.0	2.0	10	5	3.7	II	0.079	IV	토지계
474	충남	장산2	보령시 청라면 장산리	7.0	18.0	10	5	2.8	Ib	0.024	II	토지계
475	충남	황룡2	보령시 청라면 황룡리	10.0	2.3	10	5	4.3	III	0.081	IV	토지계
476	충남	소송	보령시 남포면 소송리	7.0	1.3	10	4	3.6	II	0.073	IV	토지계
477	충남	금암1	보령시 주산면 금암리	14.0	18.0	10	4	2.1	Ib	0.014	Ib	토지계
478	충남	증산1	보령시 주산면 증산리	2.0	3.5	10	4	2.5	Ib	0.021	II	토지계
479	충남	창암	보령시 주산면 창암리	15.0	3.0	10	4	3.0	Ib	0.203	VI	토지계
480	충남	감적골	보령시 주교면 고정리	3.0	3.3	10	4	5.7	IV	0.347	VI	토지계
481	충남	파제비	보령시 주교면 신대리	4.0	6.7	10	4	4.5	III	0.120	V	토지계
482	충남	절원골	보령시 주교면 신대리	3.0	5.6	10	4	2.6	Ib	0.150	V	토지계
483	충남	새터	아산시 법곡동	7.2	8.0	9	15	5.6	IV	0.068	IV	토지계
484	충남	창터	아산시 배방읍 복수리	5.0	2.5	9	15	2.8	Ib	0.018	Ib	토지계
485	충남	웃비골	아산시 배방읍 세출리	4.0	4.0	9	15	2.3	Ib	0.012	Ib	토지계
486	충남	쇠골	아산시 도고면 금산리	7.0	2.0	9	15	3.5	II	0.018	Ib	토지계
487	충남	원당	아산시 도고면 석당리	10.4	2.5	9	15	3.7	II	0.013	Ib	토지계
488	충남	행목	아산시 신창면 행목리	10.0	6.0	9	15	5.8	IV	0.048	III	토지계
489	충남	온석	서산시 온석동	22.1	22.2	9	14	2.9	Ib	0.046	III	생활계
490	충남	축자제	서산시 예천동	35.0	128.8	9	14	4.0	II	0.315	VI	생활계
491	충남	운산1	서산시 대산읍 운산리	54.0	30.3	9	14	3.9	II	0.224	VI	생활계

번호	시도	시설명	소재지	수혜 면적 (ha)	유효 저수량 (천톤)	조사일		수질(mg/L. 등급)				주 오염원
						월	일	TOC		T-P		
492	충남	당울	서산시 인지면 둔당리	46.2	83.4	9	14	3.9	II	0.156	VI	생활계
493	충남	산동2	서산시 인지면 산동리	15.0	3.5	9	14	2.3	Ib	0.022	II	생활계
494	충남	배람이	서산시 부석면 월계리	12.0	11.2	9	16	2.6	Ib	0.086	IV	토지계
495	충남	흑석	서산시 부석면 봉락리	15.0	20.4	9	16	3.5	II	0.171	VI	토지계
496	충남	학림	서산시 팔봉면 대항리	16.0	7.0	9	14	3.9	II	0.179	VI	생활계
497	충남	신대	서산시 팔봉면 진장리	7.0	5.2	9	14	4.1	III	0.061	IV	생활계
498	충남	환성2	서산시 지곡면 환성리	17.6	29.7	9	14	7.9	V	0.394	VI	생활계
499	충남	대곡	서산시 해미면 대곡리	10.0	9.3	9	14	2.1	Ib	0.032	III	생활계
500	충남	옥골	논산시 연무읍 마전리	21.3	44.5	9	14	12.0	VI	1.015	VI	토지계
501	충남	외송	논산시 연무읍 마전리	10.0	17.4	9	14	4.9	III	0.140	V	토지계
502	충남	소중	논산시 광석면 천동리	14.2	15.8	9	14	4.4	III	0.165	VI	토지계
503	충남	유동	논산시 광석면 향월리	10.0	6.6	9	14	4.5	III	0.052	IV	토지계
504	충남	구야	논산시 노성면 구암리	9.7	3.8	9	14	4.8	III	0.091	IV	토지계
505	충남	상도	논산시 상월면 상도리	10.0	51.0	9	14	2.3	Ib	0.045	III	토지계
506	충남	점등	논산시 연산면 백석리	14.5	55.6	9	14	1.8	Ia	0.042	III	토지계
507	충남	백촌	논산시 양촌면 임화리	10.0	30.2	9	14	2.7	Ib	0.052	IV	토지계
508	충남	무수	논산시 양촌면 임화리	23.0	14.8	9	14	1.4	Ia	0.032	III	토지계
509	충남	남산	논산시 양촌면 남산리	8.0	42.0	9	14	2.4	Ib	0.049	III	토지계
510	충남	섭적골	논산시 양촌면 반암리	6.1	67.5	9	14	1.6	Ia	0.033	III	토지계
511	충남	고말	논산시 양촌면 석서리	4.0	12.0	9	14	1.9	Ia	0.042	III	토지계
512	충남	세목	논산시 양촌면 중산리	7.7	13.6	9	14	1.6	Ia	0.035	III	토지계
513	충남	방죽안	계룡시 엄사면 광석리	12.0	8.2	9	13	2.3	Ib	0.057	IV	토지계
514	충남	송정	당진시 대덕동	10.0	22.3	7	26	3.9	II	0.101	V	토지계
515	충남	구룡	당진시 구룡동	17.0	42.9	7	26	2.9	Ib	0.019	Ib	토지계
516	충남	사근절	당진시 구룡동	10.0	5.7	7	26	3.5	II	0.039	III	토지계
517	충남	난지	당진시 석문면 난지도리	16.0	92.4	7	29	4.5	III	0.107	V	토지계
518	충남	초락도	당진시 석문면 초락도리	2.0	33.0	7	29	5.2	IV	0.082	IV	토지계
519	충남	매방	당진시 정미면 매방리	10.0	20.1	7	28	1.8	Ia	0.040	III	토지계
520	충남	수당1	당진시 정미면 수당리	14.0	15.3	7	28	1.7	Ia	0.046	III	생활계
521	충남	수당2	당진시 정미면 수당리	2.0	6.0	7	28	2.0	Ia	0.062	IV	생활계
522	충남	덕마	당진시 정미면 덕마리	15.0	45.0	7	28	4.1	III	0.055	IV	생활계
523	충남	백곡	당진시 면천면 성상리	20.0	60.0	7	27	3.8	II	0.087	IV	생활계
524	충남	다산	당진시 면천면 송학리	10.0	9.8	7	27	5.0	III	0.077	IV	생활계
525	충남	잣디	당진시 순성면 성북리	9.0	25.2	7	27	4.6	III	0.185	VI	토지계
526	충남	샛골	금산군 금산읍 상옥리	3.5	1.4	8	9	5.8	IV	0.190	VI	토지계
527	충남	월산	금산군 금산읍 음지리	6.2	0.9	8	9	12.6	VI	0.235	VI	토지계
528	충남	오룡	금산군 금성면 도곡리	5.0	5.8	8	9	5.8	IV	0.075	IV	토지계
529	충남	상탄	금산군 금성면 화림리	6.3	3.3	8	9	4.0	II	0.191	VI	토지계
530	충남	가치리	금산군 금성면 상가리	9.7	4.9	8	9	4.8	III	0.094	IV	토지계
531	충남	석두	금산군 금성면 두곡리	8.9	21.5	8	9	5.9	IV	0.131	V	토지계
532	충남	양양	금산군 부리면 선원리	9.1	8.0	8	8	7.7	V	0.078	IV	토지계
533	충남	목골	금산군 부리면 신촌리	1.7	1.5	8	8	7.9	V	0.131	V	토지계
534	충남	금고	금산군 부리면 현내리	2.0	9.4	8	8	4.7	III	0.040	III	토지계
535	충남	안의	금산군 부리면 현내리	2.5	7.9	8	8	6.9	V	0.069	IV	토지계
536	충남	노티2	금산군 부리면 현내리	9.3	28.8	8	8	5.3	IV	0.033	III	토지계
537	충남	노티	금산군 부리면 현내리	9.3	44.0	8	8	3.7	II	0.024	II	토지계

번호	시도	시설명	소재지	수해 면적 (ha)	유효 저수량 (천톤)	조사일		수질(mg/L. 등급)				주 오염원
						월	일	TOC		T-P		
538	충남	삼태	금산군 남일면 마장리	9.8	26.3	8	23	10.1	VI	0.111	V	토지계
539	충남	역평	금산군 남이면 역평리	8.3	64.0	8	5	1.7	Ia	0.022	II	토지계
540	충남	소티	금산군 남이면 흑암리	6.5	6.5	8	23	3.6	II	0.024	II	토지계
541	충남	소래	금산군 남이면 성곡리	5.0	11.8	8	23	3.3	II	0.024	II	토지계
542	충남	다리골	금산군 진산면 읍내리	4.3	8.1	8	5	2.0	Ia	0.018	Ib	토지계
543	충남	수영	금산군 복수면 수영리	9.8	26.5	8	5	2.0	Ia	0.024	II	토지계
544	충남	샛터	금산군 추부면 비례리	7.7	14.9	8	4	2.7	Ib	0.034	III	토지계
545	충남	남산	금산군 추부면 자부리	9.8	39.4	8	4	3.4	II	0.023	II	토지계
546	충남	수통	금산군 추부면 서대리	4.9	1.9	8	4	4.8	III	0.030	II	토지계
547	충남	용정	부여군 부여읍 용정리	8.1	4.7	7	27	3.4	II	0.031	III	토지계
548	충남	반학동	부여군 규암면 나복리	5.8	7.3	7	27	4.6	III	0.045	III	토지계
549	충남	함양	부여군 규암면 함양리	4.1	8.8	7	27	4.8	III	0.036	III	토지계
550	충남	부암	부여군 은산면 신대리	5.8	4.4	7	27	6.9	V	0.046	III	토지계
551	충남	하홍	부여군 은산면 홍산리	2.8	1.7	7	27	7.6	V	0.384	VI	토지계
552	충남	대양	부여군 은산면 대양리	13.3	10.5	7	27	3.4	II	0.068	IV	축산계
553	충남	망해	부여군 은산면 내지리	6.8	1.2	7	27	4.7	III	0.048	III	축산계
554	충남	반교	부여군 외산면 반교리	5.5	5.7	7	27	3.4	II	0.022	II	토지계
555	충남	화성	부여군 외산면 화성리	3.0	8.3	7	27	1.9	Ia	0.015	Ib	토지계
556	충남	저동	부여군 내산면 저동리	5.0	3.2	7	27	1.8	Ia	0.042	III	토지계
557	충남	등촌	부여군 내산면 주암리	12.0	5.8	7	27	2.0	Ia	0.050	III	토지계
558	충남	묘원	부여군 내산면 묘원리	18.3	5.7	7	27	1.1	Ia	0.012	Ib	토지계
559	충남	수량	부여군 홍산면 홍양리	2.3	1.3	7	27	21.2	VI	1.179	VI	축산계
560	충남	일유	부여군 옥산면 대덕리	10.0	9.0	7	27	4.4	III	0.049	III	축산계
561	충남	차동	부여군 옥산면 내대리	21.3	10.2	7	27	3.8	II	0.038	III	토지계
562	충남	당곡	부여군 충화면 천당리	3.2	6.8	7	27	6.5	V	0.036	III	토지계
563	충남	하지	부여군 충화면 지석리	6.4	6.6	7	27	3.6	II	0.028	II	토지계
564	충남	두현2	부여군 충화면 팔총리	1.0	6.6	7	27	3.6	II	0.033	III	토지계
565	충남	수철	부여군 충화면 팔총리	5.1	5.1	7	27	3.8	II	0.028	II	토지계
566	충남	시남	부여군 충화면 청남리	13.3	4.3	7	27	5.0	III	0.037	III	토지계
567	충남	오량	부여군 양화면 오량리	14.5	22.0	7	27	3.8	II	0.030	II	토지계
568	충남	방죽골	부여군 양화면 벽용리	6.6	1.4	7	27	30.2	VI	0.211	VI	토지계
569	충남	세동	부여군 임천면 구교리	5.5	4.8	7	27	4.9	III	0.039	III	토지계
570	충남	원우	부여군 임천면 만사리	2.1	2.1	7	27	4.6	III	0.053	IV	토지계
571	충남	신기	부여군 임천면 점 리	3.7	5.8	7	27	4.6	III	0.053	IV	토지계
572	충남	합하	부여군 장암면 합곡리	12.0	11.8	7	27	4.1	III	0.045	III	토지계
573	충남	소사	부여군 초촌면 소사리	1.7	5.4	7	27	4.8	III	0.036	III	토지계
574	충남	마명	서천군 마산면 마명리	8.4	21.0	8	31	2.4	Ib	0.023	II	토지계
575	충남	은곡	서천군 문산면 은곡리	35.6	45.0	8	31	2.6	Ib	0.086	IV	토지계
576	충남	종천	서천군 종천면 종천리	8.0	19.1	8	31	2.5	Ib	0.017	Ib	토지계
577	충남	사기점	청양군 청양읍 백천리	16.0	3.6	10	5	3.7	II	0.057	IV	생활계
578	충남	적누	청양군 청양읍 적누리	3.4	7.8	10	5	2.2	Ib	0.056	IV	토지계
579	충남	방축	청양군 청양읍 송방리	11.6	10.1	10	5	3.2	II	0.136	V	생활계
580	충남	외실	청양군 운곡면 위라리	20.0	86.0	10	5	2.9	Ib	0.050	III	토지계
581	충남	후덕	청양군 운곡면 후덕리	13.0	26.3	10	5	2.6	Ib	0.034	III	토지계
582	충남	양지	청양군 운곡면 영양리	11.0	7.4	10	5	3.4	II	0.052	IV	토지계
583	충남	탄정	청양군 대치면 탄정리	2.8	2.6	10	5	3.8	II	0.062	IV	토지계

번호	시도	시설명	소재지	수혜 면적 (ha)	유효 저수량 (천톤)	조사일		수질(mg/L. 등급)				주 오염원
						월	일	TOC		T-P		
584	충남	수석	청양군 대치면 수석리	5.0	4.2	10	5	3.2	II	0.069	IV	토지계
585	충남	내직	청양군 청남면 내직리	10.0	24.7	10	5	3.3	II	0.030	II	토지계
586	충남	중추	청양군 장평면 중추리	10.0	7.5	10	5	3.9	II	0.057	IV	토지계
587	충남	용마2	청양군 남양면 용마리	8.0	0.6	10	6	2.9	Ib	0.071	IV	토지계
588	충남	큰골	청양군 남양면 흥산리	15.0	5.5	10	6	1.8	Ia	0.062	IV	생활계
589	충남	턱골	청양군 남양면 온직리	7.2	3.6	10	6	0.9	Ia	0.019	Ib	토지계
590	충남	온직	청양군 남양면 온직리	16.0	4.0	10	6	2.1	Ib	0.010	Ia	토지계
591	충남	합천	청양군 남양면 온직리	4.0	3.1	10	6	2.3	Ib	0.013	Ib	토지계
592	충남	수정2	청양군 화성면 수정리	3.7	1.2	10	6	2.2	Ib	0.011	Ib	토지계
593	충남	용당2	청양군 화성면 용당리	2.6	1.1	10	6	3.6	II	0.079	IV	토지계
594	충남	산동	청양군 화성면 매산리	5.0	3.6	10	6	1.6	Ia	0.095	IV	토지계
595	충남	원동	청양군 비봉면 신원리	5.3	6.4	10	6	2.5	Ib	0.077	IV	토지계
596	충남	여술	청양군 비봉면 양사리	3.5	1.0	10	6	4.5	III	0.084	IV	생활계
597	충남	서당골	홍성군 광천읍 내죽리	4.0	4.5	9	13	5.7	IV	0.221	VI	축산계
598	충남	연골	홍성군 광천읍 벽계리	10.0	15.6	9	13	1.3	Ia	0.022	II	생활계
599	충남	산성2(별티)	홍성군 장곡면 옥계리	3.5	29.1	9	13	1.7	Ia	0.031	III	축산계
600	충남	소리개들	홍성군 장곡면 상송리	9.4	12.5	9	13	2.2	Ib	0.028	II	축산계
601	충남	장곡	홍성군 은하면 장곡리	40.0	172.7	9	14	2.1	Ib	0.019	Ib	생활계
602	충남	대울	홍성군 은하면 대울리	3.4	7.4	9	14	4.7	III	0.187	VI	축산계
603	충남	무량	홍성군 결성면 무량리	8.0	3.7	9	14	2.9	Ib	0.034	III	생활계
604	충남	광리1	홍성군 서부면 광 리	5.0	7.6	9	14	4.5	III	0.162	VI	축산계
605	충남	광리2	홍성군 서부면 광 리	14.0	23.8	9	14	3.4	II	0.071	IV	생활계
606	충남	중리1	홍성군 서부면 중 리	6.0	11.3	9	14	2.9	Ib	0.037	III	생활계
607	충남	부기1	홍성군 갈산면 부기리	4.0	7.3	9	14	6.9	V	0.622	VI	축산계
608	충남	석양북	예산군 예산읍 석양리	7.5	7.5	7	20	10.3	VI	0.393	VI	토지계
609	충남	궐곡	예산군 대술면 궐곡리	40.0	135.6	7	19	2.7	Ib	0.027	II	토지계
610	충남	광시	예산군 광시면 광시리	5.7	8.7	7	19	5.8	IV	0.060	IV	토지계
611	충남	은사	예산군 광시면 은사리	9.1	8.5	7	19	7.7	V	0.079	IV	토지계
612	충남	마사	예산군 광시면 마사리	4.2	2.0	7	19	5.3	IV	0.051	IV	토지계
613	충남	대천	예산군 고덕면 대천리	15.0	5.7	7	20	4.5	III	0.134	V	토지계
614	충남	반곡	태안군 태안읍 송암리	19.2	15.7	9	14	7.2	V	0.365	VI	생활계
615	충남	그물목	태안군 안면읍 승언리	13.0	20.4	9	14	6.7	V	0.117	V	생활계
616	충남	두야	태안군 근흥면 두야리	16.9	10.9	9	14	3.0	Ib	0.023	II	생활계
617	충남	산지골	태안군 소원면 신덕리	9.0	5.3	9	14	2.6	Ib	0.016	Ib	생활계
618	충남	모항2	태안군 소원면 모항리	16.3	82.3	9	14	5.8	IV	0.014	Ib	생활계
619	충남	도산	아산시 도고면 도산리	17.0	68.0	9	22	1.8	Ia	0.028	II	토지계
620	충남	창암1	아산시 신창면 창암리	15.0	15.0	9	22	3.1	II	0.053	IV	토지계
621	충남	일음골	논산시 연산면 어은리	18.5	84.8	9	14	1.7	Ia	0.056	IV	토지계

4.1.12 전라북도

번호	시도	시설명	소재지	수혜면적 (ha)	유효저수량 (천톤)	조사일		수질(mg/L. 등급)				주오염원
						월	일	TOC		T-P		
622	전북	신덕	전주시 완산구 용복동	3.0	10.7	6	8	4.8	III	0.063	IV	생활계
623	전북	삼산	전주시 완산구 삼천동3가	6.1	12.2	6	8	5.1	IV	0.070	IV	생활계
624	전북	속호	전주시 완산구 삼천동3가	5.6	9.5	6	8	7.2	V	0.632	VI	생활계
625	전북	만지	전주시 완산구 효자동3가	6.1	13.5	6	8	9.1	VI	0.312	VI	생활계
626	전북	객사	전주시 완산구 대성동	2.2	10.0	6	8	3.6	II	0.046	III	토지계
627	전북	월색	전주시 완산구 색장동	4.2	9.7	6	8	7.1	V	0.036	III	토지계
628	전북	덕촌	전주시 덕진구 팔복동3가	7.4	18.6	6	8	7.9	V	0.132	V	토지계
629	전북	오공	전주시 덕진구 금상동	1.7	9.9	6	8	9.9	VI	0.165	VI	토지계
630	전북	산체	전주시 덕진구 금상동	2.2	15.7	6	8	3.6	II	0.058	IV	토지계
631	전북	죽동	군산시 회현면 세장리	1.0	35.9	9	23	4.7	III	0.861	VI	토지계
632	전북	계남	군산시 임피면 축산리	1.8	21.1	9	23	3.8	II	0.060	IV	토지계
633	전북	아촌	군산시 개정면 아동리	5.4	9.7	9	22	5.1	IV	0.126	V	토지계
634	전북	금당	군산시 개정면 윤희리	2.3	10.1	9	22	6.5	V	0.123	V	토지계
635	전북	아산	군산시 개정면 아산리	3.4	13.3	9	22	6.2	V	0.263	VI	토지계
636	전북	월곡	군산시 성산면 고봉리	10.7	8.9	9	22	2.5	Ib	0.064	IV	토지계
637	전북	창암	군산시 성산면 도암리	14.4	30.3	9	22	4.2	III	0.181	VI	토지계
638	전북	칠거	군산시 성산면 여방리	3.0	12.8	9	23	4.5	III	0.067	IV	토지계
639	전북	동요	군산시 성산면 여방리	2.6	17.2	9	23	2.8	Ib	2.358	VI	토지계
640	전북	수심	군산시 성산면 여방리	6.4	27.3	9	23	3.1	II	0.091	IV	토지계
641	전북	기린	군산시 성산면 여방리	3.9	33.1	9	23	3.9	II	0.054	IV	토지계
642	전북	대명	군산시 성산면 대명리	3.5	6.4	9	23	3.2	II	0.066	IV	토지계
643	전북	창안	군산시 성산면 창오리	11.9	23.5	9	23	5.9	IV	0.431	VI	토지계
644	전북	산곡	군산시 성산면 산곡리	14.9	17.5	9	23	8.4	VI	0.070	IV	토지계
645	전북	수철	군산시 나포면 나포리	10.3	5.9	9	23	4.4	III	0.115	V	토지계
646	전북	와촌	군산시 나포면 장상리	7.5	14.4	9	23	6.6	V	0.083	IV	토지계
647	전북	반곡	군산시 나포면 장상리	4.0	13.8	9	23	6.3	V	0.267	VI	토지계
648	전북	외곤	군산시 나포면 옥곤리	4.9	6.2	9	23	4.8	III	0.125	V	토지계
649	전북	등동	군산시 나포면 옥곤리	7.8	23.6	9	23	2.1	Ib	0.057	IV	토지계
650	전북	신기	군산시 나포면 옥곤리	3.0	1.7	9	23	5.6	IV	0.136	V	토지계
651	전북	개야도	군산시 옥도면 개야도리	1.9	8.1	9	22	7.2	V	0.094	IV	토지계
652	전북	신시도	군산시 옥도면 신시도리	6.3	9.3	9	22	6.6	V	0.071	IV	토지계
653	전북	수라	군산시 옥서면 옥봉리	4.4	29.4	9	22	6.4	V	0.179	VI	토지계
654	전북	삼불	군산시 옥서면 옥봉리	6.7	15.4	9	22	9.3	VI	0.335	VI	토지계
655	전북	남동	군산시 옥서면 옥봉리	3.4	19.7	9	22	6.5	V	0.049	III	토지계
656	전북	사곡	익산시 모현동2가	2.0	3.7	7	25	8.1	VI	0.320	VI	토지계
657	전북	모인	익산시 모현동2가	3.0	7.9	7	25	7.7	V	1.057	VI	토지계
658	전북	서성	익산시 덕기동	4.4	22.3	7	26	5.8	IV	0.216	VI	토지계
659	전북	덕기	익산시 덕기동	7.2	35.8	7	26	5.8	IV	0.272	VI	토지계
660	전북	석교	익산시 은기동	5.0	24.7	7	26	5.3	IV	0.202	VI	토지계
661	전북	하정	익산시 정족동	1.5	15.2	7	25	5.3	IV	0.177	VI	토지계
662	전북	장전	익산시 성당면 갈산리	3.0	9.0	7	27	7.3	V	0.038	III	토지계
663	전북	백장	익산시 용안면 난포리	2.0	7.6	7	26	5.3	IV	0.035	III	토지계
664	전북	마산	익산시 낭산면 석천리	2.5	10.3	7	26	4.9	III	0.072	IV	토지계
665	전북	상석	익산시 낭산면 석천리	8.0	6.0	7	26	7.1	V	0.053	IV	생활계

번호	시도	시설명	소재지	수혜 면적 (ha)	유효 저수량 (천톤)	조사일		수질(mg/L. 등급)				주 오염원
						월	일	TOC		T-P		
666	전북	동신북	익산시 낭산면 석천리	2.9	12.2	7	26	5.7	IV	0.035	III	토지계
667	전북	하남	익산시 낭산면 낭산리	2.3	9.9	7	26	14.7	VI	0.273	VI	토지계
668	전북	중리	익산시 낭산면 용기리	4.0	15.0	7	27	6.7	V	0.110	V	토지계
669	전북	외	익산시 왕궁면 쌍제리	4.3	22.0	7	26	5.9	IV	0.221	VI	토지계
670	전북	내	익산시 왕궁면 쌍제리	3.3	15.3	7	26	8.1	VI	0.314	VI	토지계
671	전북	발산	익산시 왕궁면 발산리	4.3	20.7	7	26	6.6	V	0.298	VI	토지계
672	전북	근남	익산시 왕궁면 평장리	4.0	18.5	7	26	5.2	IV	0.079	IV	토지계
673	전북	금곡	익산시 왕궁면 용화리	3.4	10.6	7	26	8.2	VI	0.178	VI	토지계
674	전북	동별	익산시 왕궁면 동봉리	6.8	35.3	7	26	3.6	II	0.044	III	토지계
675	전북	상정	익산시 왕궁면 동봉리	3.2	19.4	7	26	5.9	IV	0.076	IV	토지계
676	전북	연동	익산시 삼기면 연동리	5.1	26.6	7	27	5.3	IV	0.094	IV	토지계
677	전북	용흥	정읍시 하북동	3.5	13.6	6	2	7.1	V	0.028	II	토지계
678	전북	치	정읍시 흑암동	5.3	17.0	6	2	7.0	V	0.022	II	토지계
679	전북	서당	정읍시 신정동	3.5	63.4	6	2	7.2	V	0.057	IV	토지계
680	전북	연정	정읍시 신태인읍 연정리	6.4	16.6	5	23	3.7	II	0.080	IV	토지계
681	전북	연지	정읍시 신태인읍 연정리	6.5	29.6	5	23	1.9	Ia	0.016	Ib	토지계
682	전북	이교	정읍시 신태인읍 백산리	3.7	26.7	5	23	4.3	III	0.087	IV	토지계
683	전북	서음	정읍시 북면 태곡리	6.6	9.3	9	20	2.8	Ib	0.106	V	토지계
684	전북	용소	정읍시 북면 화해리	4.6	6.5	9	20	2.8	Ib	0.110	V	토지계
685	전북	만화	정읍시 입암면 하부리	1.2	2.6	9	20	2.4	Ib	0.045	III	토지계
686	전북	송정	정읍시 입암면 접지리	1.3	15.3	9	20	2.7	Ib	0.064	IV	토지계
687	전북	봉양	정읍시 입암면 봉양리	11.0	27.5	9	5	3.3	II	0.118	V	토지계
688	전북	죽동	정읍시 소성면 애당리	9.0	7.4	9	5	5.2	IV	0.071	IV	토지계
689	전북	신천	정읍시 소성면 신천리	5.0	14.7	9	5	5.7	IV	0.078	IV	토지계
690	전북	신정	정읍시 고부면 신중리	19.1	97.5	7	29	2.8	Ib	0.040	III	토지계
691	전북	신중	정읍시 고부면 신중리	3.0	34.0	7	29	2.6	Ib	0.039	III	토지계
692	전북	당덕	정읍시 고부면 고부리	16.7	77.6	8	3	3.2	II	0.071	IV	토지계
693	전북	강고	정읍시 고부면 강고리	2.0	12.0	8	3	6.7	V	0.040	III	토지계
694	전북	남영	정읍시 고부면 남북리	9.1	55.3	8	3	5.0	III	0.028	II	토지계
695	전북	양지	정읍시 고부면 장문리	4.2	17.9	7	29	2.7	Ib	0.035	III	토지계
696	전북	음지	정읍시 고부면 장문리	5.7	3.5	8	1	2.3	Ib	0.082	IV	토지계
697	전북	청용	정읍시 고부면 장문리	4.3	12.5	8	1	4.2	III	0.087	IV	토지계
698	전북	학정	정읍시 고부면 용흥리	7.0	4.4	8	1	4.4	III	0.061	IV	토지계
699	전북	입석1	정읍시 고부면 입석리	3.5	18.3	8	1	2.3	Ib	0.084	IV	토지계
700	전북	입석2	정읍시 고부면 입석리	7.6	30.1	8	1	2.3	Ib	0.087	IV	토지계
701	전북	탑립	정읍시 영원면 은선리	11.1	34.2	8	2	3.0	Ib	0.037	III	토지계
702	전북	은선	정읍시 영원면 은선리	14.7	89.7	8	2	2.9	Ib	0.035	III	토지계
703	전북	제내	정읍시 영원면 운학리	3.2	6.8	8	2	2.9	Ib	0.035	III	토지계
704	전북	성넘어	정읍시 영원면 후지리	4.3	11.9	8	2	2.8	Ib	0.037	III	토지계
705	전북	후지	정읍시 영원면 후지리	2.9	14.3	8	2	2.6	Ib	0.037	III	토지계
706	전북	성지	정읍시 영원면 후지리	7.6	17.5	8	2	4.7	III	0.100	IV	토지계
707	전북	가정	정읍시 덕천면 하학리	3.5	9.8	9	21	2.3	Ib	0.052	IV	토지계
708	전북	무릉	정읍시 이평면 두지리	2.4	38.0	9	5	5.5	IV	0.058	IV	토지계
709	전북	화량	정읍시 이평면 두지리	4.7	32.5	9	5	6.0	IV	0.052	IV	토지계
710	전북	주산	정읍시 이평면 창동리	3.0	14.7	9	5	5.5	IV	0.051	IV	토지계
711	전북	요동	정읍시 이평면 마항리	4.0	8.6	9	6	3.0	Ib	0.100	IV	토지계

번호	시도	시설명	소재지	수해 면적 (ha)	유효 저수량 (천톤)	조사일		수질(mg/L. 등급)				주 오염원
						월	일	TOC		T-P		
712	전북	덕촌	정읍시 정우면 화천리	1.0	5.0	9	19	3.2	II	0.029	II	토지계
713	전북	우산	정읍시 정우면 우산리	0.5	29.6	9	19	2.6	Ib	0.057	IV	토지계
714	전북	갈마	정읍시 태인면 박산리	4.0	9.6	5	26	2.6	Ib	0.036	III	토지계
715	전북	여속	정읍시 태인면 박산리	4.0	16.2	5	26	1.5	Ia	0.027	II	토지계
716	전북	박동	정읍시 태인면 박산리	5.7	7.1	5	26	2.3	Ib	0.037	III	토지계
717	전북	천오	정읍시 태인면 오봉리	8.9	22.5	5	25	1.6	Ia	0.030	II	토지계
718	전북	청석	정읍시 태인면 오봉리	4.7	5.7	5	25	2.4	Ib	0.033	III	토지계
719	전북	공사	정읍시 태인면 공사리	2.4	5.9	5	25	2.4	Ib	0.037	III	토지계
720	전북	하증	정읍시 태인면 증산리	6.0	8.5	5	24	2.3	Ib	0.015	Ib	토지계
721	전북	상증	정읍시 태인면 증산리	2.6	11.3	5	24	2.8	Ib	0.047	III	토지계
722	전북	천애	정읍시 태인면 증산리	18.0	144.0	5	24	3.2	II	0.050	III	토지계
723	전북	독양	정읍시 태인면 태흥리	3.5	8.8	5	30	3.2	II	0.063	IV	토지계
724	전북	피향	정읍시 태인면 태창리	2.5	11.2	5	30	7.7	V	0.227	VI	토지계
725	전북	신성	정읍시 태인면 매계리	3.7	43.3	5	30	3.5	II	0.049	III	토지계
726	전북	금성	정읍시 태인면 매계리	8.7	18.1	5	31	6.9	V	0.192	VI	토지계
727	전북	태서	정읍시 태인면 태서리	6.7	26.0	5	31	7.4	V	0.215	VI	토지계
728	전북	신지	정읍시 감곡면 송방리	3.7	8.6	5	31	3.5	II	0.050	III	토지계
729	전북	송방	정읍시 감곡면 송방리	10.7	48.2	5	31	6.8	V	0.196	VI	토지계
730	전북	관봉	정읍시 감곡면 계룡리	4.8	16.9	9	6	5.7	IV	0.054	IV	토지계
731	전북	호리	정읍시 감곡면 계룡리	3.6	14.7	9	6	3.6	II	0.076	IV	토지계
732	전북	소관	정읍시 감곡면 방교리	5.7	2.7	9	7	3.1	II	0.076	IV	토지계
733	전북	오공	정읍시 감곡면 방교리	6.2	23.5	8	4	4.7	III	0.022	II	토지계
734	전북	동곡	정읍시 감곡면 방교리	2.0	20.9	8	5	2.6	Ib	0.070	IV	토지계
735	전북	원삼	정읍시 감곡면 방교리	3.4	12.8	8	5	3.7	II	0.030	II	토지계
736	전북	오주	정읍시 감곡면 오주리	2.9	67.4	8	4	6.7	V	0.071	IV	토지계
737	전북	가락	정읍시 감곡면 진흥리	16.7	34.6	9	7	2.7	Ib	0.053	IV	토지계
738	전북	진흥	정읍시 감곡면 진흥리	6.7	21.9	8	4	2.7	Ib	0.039	III	토지계
739	전북	진농	정읍시 감곡면 진흥리	3.2	12.3	8	5	3.8	II	0.028	II	토지계
740	전북	산지	정읍시 감곡면 진흥리	5.7	59.7	9	7	5.0	III	0.029	II	토지계
741	전북	하갈	남원시 식정동	2.0	2.1	5	23	3.8	II	0.327	VI	토지계
742	전북	가장	남원시 식정동	2.5	3.4	5	23	1.9	Ia	0.024	II	토지계
743	전북	덕산	남원시 운봉읍 덕산리	1.4	3.5	5	23	0.9	Ia	0.006	Ia	토지계
744	전북	행정	남원시 운봉읍 행정리	25.7	180.4	5	23	2.3	Ib	0.044	III	토지계
745	전북	준향	남원시 운봉읍 준향리	2.0	1.8	5	23	3.8	II	0.336	VI	토지계
746	전북	숯말	남원시 운봉읍 권포리	5.2	6.6	5	23	1.0	Ia	0.006	Ia	토지계
747	전북	권포	남원시 운봉읍 권포리	15.8	38.2	5	23	1.9	Ia	0.019	Ib	토지계
748	전북	임리	남원시 운봉읍 임리	10.7	24.9	5	23	2.3	Ib	0.042	III	토지계
749	전북	신기	남원시 운봉읍 신기리	6.0	6.4	5	23	1.0	Ia	0.004	Ia	토지계
750	전북	양촌	남원시 운봉읍 가산리	14.9	15.3	5	23	1.1	Ia	0.003	Ia	토지계
751	전북	오리내	남원시 운봉읍 화수리	7.5	3.6	5	23	1.1	Ia	0.003	Ia	토지계
752	전북	배덕2	남원시 주천면 배덕리	5.0	8.6	5	23	3.9	II	0.364	VI	토지계
753	전북	덕안	남원시 주천면 배덕리	10.0	34.2	5	23	2.4	Ib	0.046	III	토지계
754	전북	낙덕	남원시 주천면 배덕리	7.0	18.9	5	23	2.0	Ia	0.021	II	토지계
755	전북	배덕1	남원시 주천면 배덕리	1.0	1.5	5	23	1.2	Ia	0.004	Ia	토지계
756	전북	은송	남원시 주천면 은송리	2.0	15.7	7	29	2.4	Ib	0.083	IV	토지계
757	전북	용궁1	남원시 주천면 용궁리	7.0	17.7	7	29	2.1	Ib	0.058	IV	토지계

번호	시도	시설명	소재지	수해 면적 (ha)	유효 저수량 (천톤)	조사일		수질(mg/L. 등급)				주 오염원
						월	일	TOC		T-P		
758	전북	신유암	남원시 수지면 유암리	46.0	195.4	7	29	3.1	II	0.022	II	토지계
759	전북	한천	남원시 수지면 호곡리	1.2	2.0	7	29	8.0	V	0.106	V	토지계
760	전북	방평	남원시 수지면 호곡리	8.0	7.8	7	29	1.5	Ia	0.032	III	토지계
761	전북	옥금	남원시 송동면 신평리	4.0	6.2	7	29	2.8	Ib	0.060	IV	토지계
762	전북	개동	남원시 송동면 송내리	5.0	10.3	7	29	1.7	Ia	0.102	V	토지계
763	전북	갑산	남원시 송동면 사촌리	5.0	3.5	7	29	1.8	Ia	0.083	IV	토지계
764	전북	동내	남원시 송동면 장국리	3.0	2.3	7	29	1.4	Ia	0.040	III	토지계
765	전북	동지	남원시 송동면 장국리	7.0	7.8	7	29	1.4	Ia	0.096	IV	토지계
766	전북	양가	남원시 송동면 장국리	2.0	2.8	7	29	1.6	Ia	0.051	IV	토지계
767	전북	흑송	남원시 송동면 흑송리	9.0	4.2	7	29	3.1	II	0.021	II	토지계
768	전북	언이	남원시 송동면 흑송리	5.0	4.1	7	29	2.4	Ib	0.099	IV	토지계
769	전북	지사	남원시 송동면 흑송리	5.0	2.8	7	29	2.6	Ib	0.133	V	토지계
770	전북	구곡	남원시 송동면 송기리	2.0	1.8	7	29	3.4	II	0.029	II	토지계
771	전북	정곡	남원시 송동면 송기리	6.0	6.5	8	25	2.5	Ib	0.033	III	토지계
772	전북	금지	남원시 송동면 송기리	4.0	3.8	8	25	2.0	Ia	0.024	II	토지계
773	전북	장포	남원시 송동면 장포리	4.0	4.4	8	25	1.5	Ia	0.019	Ib	토지계
774	전북	송동	남원시 송동면 영동리	3.5	11.0	8	25	2.0	Ia	0.011	Ib	토지계
775	전북	영촌	남원시 송동면 영동리	3.0	1.2	8	25	2.0	Ia	0.013	Ib	토지계
776	전북	연산	남원시 송동면 연산리	7.0	15.5	8	25	1.9	Ia	1.527	VI	토지계
777	전북	제천2	남원시 주생면 제천리	3.5	2.6	8	25	2.4	Ib	0.142	V	토지계
778	전북	왕제	남원시 주생면 낙동리	9.5	36.9	8	25	6.9	V	0.031	III	토지계
779	전북	모사	남원시 주생면 도산리	6.0	8.6	8	25	1.3	Ia	0.042	III	토지계
780	전북	내기	남원시 금지면 웅정리	3.0	9.1	8	25	1.8	Ia	0.037	III	토지계
781	전북	산촌	남원시 대강면 풍산리	3.0	3.3	8	25	2.3	Ib	0.038	III	토지계
782	전북	수흥1	남원시 대강면 수흥리	8.0	9.8	8	25	1.0	Ia	0.017	Ib	토지계
783	전북	수흥2	남원시 대강면 수흥리	2.0	1.6	8	26	1.6	Ia	0.019	Ib	토지계
784	전북	비홍	남원시 대강면 수흥리	2.3	13.0	8	26	2.3	Ib	0.038	III	토지계
785	전북	택촌	남원시 대강면 옥택리	4.0	4.1	8	26	2.0	Ia	0.017	Ib	토지계
786	전북	송강	남원시 대강면 송대리	8.5	21.8	8	29	2.0	Ia	0.011	Ib	토지계
787	전북	강촌	남원시 대강면 강척리	3.5	20.6	8	29	1.8	Ia	0.109	V	토지계
788	전북	번덕	남원시 대강면 사척리	5.0	13.8	8	29	0.9	Ia	0.022	II	토지계
789	전북	방동	남원시 대강면 방동리	3.0	5.3	8	30	3.1	II	0.043	III	토지계
790	전북	월산	남원시 대강면 월탄리	2.0	5.6	8	30	3.9	II	1.902	VI	토지계
791	전북	금탄	남원시 대강면 월탄리	5.0	14.9	8	30	2.5	Ib	0.043	III	토지계
792	전북	광동	남원시 대강면 생암리	3.0	2.3	8	31	2.1	Ib	0.022	II	토지계
793	전북	가랑	남원시 대강면 신덕리	3.0	4.9	8	31	2.2	Ib	0.019	Ib	토지계
794	전북	보통	남원시 대강면 신덕리	3.0	4.6	8	31	2.6	Ib	0.127	V	토지계
795	전북	등산	남원시 대강면 방산리	2.2	5.1	9	1	2.8	Ib	1.913	VI	토지계
796	전북	월촌2	남원시 대신면 신계리	2.0	9.6	9	1	2.2	Ib	0.026	II	토지계
797	전북	월촌3	남원시 대신면 신계리	1.5	0.5	9	1	3.5	II	0.099	IV	토지계
798	전북	연화	남원시 덕과면 사울리	6.0	5.5	9	19	2.4	Ib	0.076	IV	토지계
799	전북	최금	남원시 덕과면 고정리	4.0	7.5	9	19	2.6	Ib	0.062	IV	토지계
800	전북	초지	남원시 덕과면 고정리	7.0	9.7	9	19	2.4	Ib	0.076	IV	토지계
801	전북	제림	남원시 보절면 신평리	5.0	4.5	9	19	3.3	II	0.206	VI	토지계
802	전북	심곡	남원시 보절면 신평리	2.5	9.6	9	19	2.7	Ib	0.071	IV	토지계
803	전북	내항2	남원시 보절면 황별리	1.0	0.7	9	19	2.4	Ib	0.077	IV	토지계

번호	시도	시설명	소재지	수혜면적 (ha)	유효저수량 (천톤)	조사일		수질(mg/L. 등급)				주오염원
						월	일	TOC		T-P		
804	전북	솔개	남원시 보절면 황벌리	1.5	0.6	9	19	1.8	Ia	0.098	IV	토지계
805	전북	외항	남원시 보절면 황벌리	4.0	3.6	9	19	2.5	Ib	0.078	IV	토지계
806	전북	성락	남원시 보절면 성시리	6.0	4.7	9	19	2.7	Ib	0.069	IV	토지계
807	전북	갈골	남원시 산동면 부절리	5.0	5.0	9	19	2.9	Ib	0.071	IV	토지계
808	전북	신곡	남원시 이백면 양가리	5.0	1.9	9	19	5.9	IV	0.498	VI	토지계
809	전북	양가	남원시 이백면 양가리	25.0	111.5	9	19	2.8	Ib	0.078	IV	토지계
810	전북	올동	남원시 아영면 의지리	1.0	3.2	9	20	2.7	Ib	0.070	IV	토지계
811	전북	하항	남원시 산내면 중항리	2.0	3.5	9	20	5.2	IV	0.053	IV	토지계
812	전북	신성	김제시 상동동	6.8	6.0	9	13	6.4	V	0.168	VI	생활계
813	전북	상오	김제시 황산동	6.0	2.8	9	13	6.0	IV	0.041	III	토지계
814	전북	명덕	김제시 명덕동	8.0	28.0	9	13	8.2	VI	0.148	V	토지계
815	전북	석정	김제시 서정동	4.0	2.1	9	13	7.8	V	0.085	IV	토지계
816	전북	부	김제시 백산면 석교리	10.0	43.9	9	13	4.8	III	0.075	IV	토지계
817	전북	노	김제시 용지면 송산리	5.5	22.4	5	24	10.9	VI	0.134	V	토지계
818	전북	마항	김제시 용지면 와룡리	7.0	12.1	5	24	10.5	VI	0.135	V	토지계
819	전북	통수	김제시 용지면 와룡리	12.0	10.4	5	24	9.1	VI	0.123	V	토지계
820	전북	백자	김제시 용지면 부교리	8.0	1.9	5	24	8.0	V	0.422	VI	토지계
821	전북	쌍용	김제시 용지면 신정리	5.0	1.0	5	24	7.5	V	0.653	VI	토지계
822	전북	외	김제시 용지면 신정리	19.0	9.2	5	26	7.1	V	0.429	VI	토지계
823	전북	양상	김제시 용지면 용수리	9.0	10.3	5	26	5.8	IV	0.134	V	토지계
824	전북	송삼	김제시 용지면 용수리	5.0	7.2	5	26	7.6	V	0.105	V	토지계
825	전북	선	김제시 용지면 용수리	10.0	7.4	5	26	6.9	V	0.094	IV	토지계
826	전북	상학	김제시 용지면 용수리	5.0	5.0	5	26	6.0	IV	0.104	V	토지계
827	전북	대청	김제시 청하면 대청리	3.0	3.3	9	13	6.6	V	0.343	VI	토지계
828	전북	큰석동	김제시 청하면 관상리	10.0	25.1	9	13	8.1	VI	0.804	VI	토지계
829	전북	용복	김제시 금구면 선암리	3.0	3.5	9	19	6.2	V	0.167	VI	토지계
830	전북	옥산	김제시 금구면 월전리	5.0	2.1	9	19	4.5	III	0.098	IV	토지계
831	전북	어전	김제시 금구면 월전리	5.0	12.1	9	19	8.1	VI	0.091	IV	토지계
832	전북	지장	김제시 금구면 오봉리	7.5	7.3	9	19	7.0	V	0.334	VI	토지계
833	전북	식동	김제시 금구면 낙성리	8.2	4.2	9	20	4.3	III	0.076	IV	토지계
834	전북	호	김제시 봉남면 행촌리	40.0	52.4	9	20	6.4	V	0.127	V	토지계
835	전북	장성	김제시 봉남면 회성리	7.0	4.4	9	20	6.2	V	0.164	VI	토지계
836	전북	덕동	완주군 이서면 갈산리	7.0	60.2	6	8	5.6	IV	0.072	IV	토지계
837	전북	마산	완주군 이서면 이성리	5.0	12.2	6	8	8.0	V	0.099	IV	토지계
838	전북	대문	완주군 이서면 이성리	3.5	7.4	6	8	5.9	IV	0.041	III	토지계
839	전북	도덕	완주군 이서면 상개리	5.0	39.4	6	8	5.6	IV	0.037	III	토지계
840	전북	개태	완주군 이서면 상개리	10.0	15.5	6	8	6.1	V	0.204	VI	토지계
841	전북	체알미	완주군 구이면 원기리	3.5	10.2	6	8	7.6	V	0.153	VI	생활계
842	전북	잣들	완주군 구이면 원기리	2.0	5.3	6	8	2.7	Ib	0.035	III	생활계
843	전북	무지	완주군 구이면 향가리	4.0	10.9	6	8	4.7	III	0.097	IV	생활계
844	전북	한지실	완주군 구이면 향가리	3.0	9.8	6	8	4.5	III	0.121	V	토지계
845	전북	대모	완주군 구이면 백여리	4.0	31.9	6	8	4.3	III	0.021	II	토지계
846	전북	호동	완주군 구이면 백여리	5.2	9.7	6	8	2.1	Ib	0.010	Ia	토지계
847	전북	상용	완주군 구이면 백여리	4.0	17.2	6	8	3.6	II	0.024	II	축산계
848	전북	사치	완주군 비봉면 봉산리	4.5	10.1	6	8	4.6	III	0.073	IV	축산계
849	전북	용동	완주군 비봉면 봉산리	4.5	12.4	6	8	2.3	Ib	0.022	II	축산계

번호	시도	시설명	소재지	수혜 면적 (ha)	유효 저수량 (천톤)	조사일		수질(mg/L. 등급)				주 오염원
						월	일	TOC		T-P		
850	전북	명곡	완주군 비봉면 내월리	4.0	8.3	6	8	2.4	Ib	0.018	Ib	축산계
851	전북	방곡	완주군 비봉면 내월리	3.0	6.9	6	8	3.0	Ib	0.027	II	토지계
852	전북	미곡	완주군 비봉면 내월리	2.0	2.0	6	8	2.7	Ib	0.006	Ia	토지계
853	전북	내월	완주군 비봉면 내월리	4.0	7.9	6	8	3.2	II	0.023	II	토지계
854	전북	무능	완주군 비봉면 내월리	4.0	10.5	6	8	2.6	Ib	0.014	Ib	토지계
855	전북	대치	완주군 비봉면 대치리	2.0	3.9	6	8	2.9	Ib	0.016	Ib	토지계
856	전북	능암	완주군 비봉면 백도리	4.0	22.4	6	8	3.4	II	0.044	III	토지계
857	전북	담곡	완주군 비봉면 백도리	4.0	10.5	6	8	4.3	III	0.033	III	토지계
858	전북	사제보	완주군 비봉면 백도리	4.0	22.6	6	8	5.6	IV	0.148	V	토지계
859	전북	성곡	완주군 비봉면 이전리	2.0	5.4	6	8	2.5	Ib	0.032	III	축산계
860	전북	금곡	완주군 비봉면 이전리	4.6	9.5	6	8	5.6	IV	0.340	VI	축산계
861	전북	곤동	완주군 비봉면 수선리	1.0	1.2	6	8	9.0	VI	1.196	VI	생활계
862	전북	수청	완주군 운주면 구제리	4.0	5.8	6	8	2.7	Ib	0.010	Ia	토지계
863	전북	원구	완주군 운주면 구제리	2.8	2.2	6	8	2.4	Ib	0.013	Ib	토지계
864	전북	서신	완주군 화산면 화월리	5.0	29.3	6	8	3.5	II	0.027	II	생활계
865	전북	예곡	완주군 화산면 춘산리	3.0	5.7	6	8	2.7	Ib	0.021	II	토지계
866	전북	춘산	완주군 화산면 춘산리	13.0	60.2	6	8	2.0	Ia	0.018	Ib	생활계
867	전북	운곡	완주군 화산면 운곡리	10.0	42.6	6	8	5.4	IV	0.023	II	생활계
868	전북	우월	완주군 화산면 우월리	6.9	18.3	6	8	2.5	Ib	0.007	Ia	생활계
869	전북	나복	완주군 화산면 와룡리	5.0	22.0	6	8	5.2	IV	0.119	V	토지계
870	전북	구두	완주군 화산면 종리	7.0	71.0	6	8	2.4	Ib	0.018	Ib	토지계
871	전북	번데	완주군 화산면 종리	5.0	16.7	6	8	2.9	Ib	0.025	II	토지계
872	전북	남동	완주군 화산면 성북리	4.5	12.1	6	8	3.4	II	0.027	II	토지계
873	전북	만수	완주군 경천면 용복리	4.3	5.6	6	8	2.9	Ib	0.022	II	축산계
874	전북	목골	진안군 진안읍 군상리	4.0	12.5	7	18	4.3	III	0.136	V	생활계
875	전북	후곡	진안군 진안읍 군상리	3.0	2.5	7	18	2.7	Ib	0.031	III	생활계
876	전북	미재	진안군 진안읍 단양리	6.0	24.4	7	18	1.8	Ia	0.027	II	축산계
877	전북	가림	진안군 진안읍 가림리	7.0	126.0	7	18	3.9	II	0.051	IV	토지계
878	전북	부곡	진안군 진안읍 연장리	7.0	13.1	7	18	6.1	V	0.040	III	토지계
879	전북	운교	진안군 백운면 운교리	45.0	162.3	7	20	1.6	Ia	0.035	III	토지계
880	전북	구신	진안군 성수면 구신리	3.0	25.0	7	20	3.5	II	0.035	III	축산계
881	전북	원구신	진안군 성수면 구신리	4.0	2.7	7	20	4.3	III	0.055	IV	토지계
882	전북	산지곡	진안군 성수면 구신리	14.0	7.5	7	20	2.2	Ib	0.025	II	토지계
883	전북	고분	진안군 성수면 좌포리	6.0	25.0	7	20	6.9	V	0.083	IV	토지계
884	전북	마치	진안군 성수면 중길리	10.0	38.5	7	20	2.5	Ib	0.024	II	토지계
885	전북	상달	진안군 성수면 중길리	20.1	23.2	7	20	2.2	Ib	0.029	II	토지계
886	전북	남악	진안군 마령면 평지리	7.0	45.6	7	19	3.5	II	0.008	Ia	토지계
887	전북	산수곡	진안군 마령면 평지리	8.0	16.9	7	19	5.6	IV	0.030	II	토지계
888	전북	울곡	진안군 마령면 동촌리	20.0	8.2	7	19	2.6	Ib	0.023	II	토지계
889	전북	서촌	진안군 마령면 동촌리	8.0	36.0	7	19	2.8	Ib	0.030	II	토지계
890	전북	형치	진안군 마령면 계서리	15.0	28.7	7	19	4.5	III	0.026	II	토지계
891	전북	판치	진안군 마령면 덕천리	16.0	230.1	7	19	3.2	II	0.033	III	토지계
892	전북	신동	진안군 마령면 덕천리	11.0	12.7	7	19	2.7	Ib	0.038	III	생활계
893	전북	서당	진안군 마령면 덕천리	14.0	10.1	7	19	6.8	V	0.045	III	토지계
894	전북	안방	진안군 마령면 덕천리	3.5	16.7	7	19	3.7	II	0.038	III	토지계
895	전북	장재	진안군 마령면 덕천리	13.0	7.0	7	19	4.2	III	0.048	III	토지계

번호	시도	시설명	소재지	수혜면적 (ha)	유효저수량 (천톤)	조사일		수질(mg/L. 등급)				주오염원
						월	일	TOC		T-P		
896	전북	오산	진안군 부귀면 오룡리	17.0	10.4	7	21	2.1	Ib	0.018	Ib	토지계
897	전북	잠동	진안군 부귀면 세동리	12.0	3.9	7	21	1.4	Ia	0.024	II	토지계
898	전북	적천	진안군 부귀면 세동리	17.0	7.8	7	21	1.8	Ia	0.030	II	토지계
899	전북	판치	진안군 부귀면 신정리	13.0	7.3	7	21	1.7	Ia	0.021	II	토지계
900	전북	신당금	진안군 부귀면 신정리	12.0	7.4	7	22	2.8	Ib	0.023	II	토지계
901	전북	진상동	진안군 부귀면 황금리	16.0	11.4	7	22	1.5	Ia	0.020	Ib	생활계
902	전북	미곡	진안군 부귀면 봉암리	17.0	3.4	7	22	1.4	Ia	0.017	Ib	토지계
903	전북	조포	진안군 정천면 갈용리	20.0	10.5	7	22	3.0	Ib	0.038	III	토지계
904	전북	골곡	무주군 안성면 장기리	8.0	16.0	7	25	10.0	VI	0.044	III	토지계
905	전북	동월	무주군 안성면 장기리	7.2	16.0	7	25	10.2	VI	0.066	IV	토지계
906	전북	상이목	무주군 안성면 장기리	3.9	10.0	7	25	2.0	Ia	0.038	III	토지계
907	전북	가마골	무주군 안성면 공진리	3.6	11.0	7	25	4.0	II	0.042	III	토지계
908	전북	모두제	무주군 안성면 공진리	3.4	16.0	7	25	5.9	IV	0.083	IV	토지계
909	전북	공진2	무주군 안성면 공진리	4.0	14.0	7	25	7.3	V	0.067	IV	토지계
910	전북	죽장	무주군 안성면 공진리	5.1	16.0	7	25	6.0	IV	0.046	III	토지계
911	전북	공진1	무주군 안성면 공진리	8.6	16.0	7	25	4.1	III	0.027	II	토지계
912	전북	신무	무주군 안성면 죽천리	7.5	16.0	7	25	7.5	V	0.049	III	토지계
913	전북	신평	무주군 안성면 죽천리	3.4	26.0	7	25	1.9	Ia	0.016	Ib	토지계
914	전북	갈마	무주군 안성면 죽천리	3.3	10.0	7	25	2.7	Ib	0.022	II	토지계
915	전북	내당	무주군 안성면 공정리	3.8	15.0	7	25	4.0	II	0.106	V	토지계
916	전북	메포	무주군 안성면 공정리	4.3	8.0	7	25	2.2	Ib	0.023	II	토지계
917	전북	공정	무주군 안성면 공정리	16.0	13.0	7	25	1.5	Ia	0.026	II	토지계
918	전북	안산	무주군 안성면 덕산리	10.0	13.0	7	25	11.8	VI	0.225	VI	토지계
919	전북	두문2	무주군 안성면 금평리	10.1	15.0	7	25	3.3	II	0.032	III	토지계
920	전북	두문1	무주군 안성면 금평리	7.1	14.0	7	25	2.4	Ib	0.029	II	토지계
921	전북	진도	무주군 안성면 진도리	3.0	9.0	7	25	3.7	II	0.020	Ib	토지계
922	전북	도소	무주군 부남면 대소리	6.0	18.0	7	25	10.6	VI	0.064	IV	생활계
923	전북	암포	임실군 청웅면 향교리	4.5	22.8	6	15	3.5	II	0.035	III	토지계
924	전북	수풍	임실군 청웅면 향교리	7.4	18.6	6	15	3.4	II	0.034	III	토지계
925	전북	상산	임실군 청웅면 옥전리	10.0	13.8	6	15	4.4	III	0.040	III	토지계
926	전북	청계	임실군 청웅면 청계리	8.4	16.4	6	15	4.0	III	0.049	III	토지계
927	전북	옥석2	임실군 청웅면 옥석리	13.0	6.6	6	15	1.8	Ia	0.048	III	토지계
928	전북	후동	임실군 운암면 선거리	7.2	8.8	6	15	4.5	III	0.027	II	축산계
929	전북	시목	임실군 운암면 선거리	10.7	16.4	6	15	3.6	II	0.052	IV	축산계
930	전북	기암	임실군 운암면 사양리	11.4	36.2	6	15	2.5	Ib	0.042	III	토지계
931	전북	쌍암	임실군 운암면 쌍암리	12.2	78.6	6	15	3.0	Ib	0.032	III	토지계
932	전북	가덕	임실군 신평면 가덕리	13.4	47.6	6	15	5.0	IV	0.118	V	토지계
933	전북	상가	임실군 신평면 가덕리	3.5	11.3	6	15	5.6	IV	0.049	III	토지계
934	전북	덕암	임실군 신평면 덕암리	7.2	18.3	6	15	3.7	II	0.051	IV	토지계
935	전북	피암	임실군 신평면 덕암리	3.9	4.7	6	15	6.1	V	0.168	VI	토지계
936	전북	광명	임실군 신평면 용암리	2.0	4.9	6	15	6.2	V	0.055	IV	토지계
937	전북	탑곡	임실군 신평면 용암리	3.8	19.6	6	15	3.2	II	0.028	II	토지계
938	전북	대곡(신평)	임실군 신평면 용암리	5.2	10.0	6	14	2.6	Ib	0.030	II	토지계
939	전북	조치	임실군 성수면 오봉리	1.5	10.3	6	14	2.3	Ib	0.026	II	토지계
940	전북	효촌	임실군 성수면 오봉리	2.0	12.6	6	14	2.7	Ib	0.028	II	토지계
941	전북	봉산	임실군 오수면 봉천리	1.9	6.7	6	14	5.4	IV	0.133	V	축산계

번호	시도	시설명	소재지	수혜 면적 (ha)	유효 저수량 (천톤)	조사일		수질(mg/L. 등급)				주 오염원
						월	일	TOC		T-P		
942	전북	봉천	임실군 오수면 봉천리	2.0	9.6	6	14	6.2	V	0.119	V	축산계
943	전북	비노	임실군 오수면 군평리	2.3	8.9	6	14	3.2	II	0.035	III	축산계
944	전북	죽림	임실군 신덕면 수천리	1.4	10.3	6	14	6.8	V	0.056	IV	토지계
945	전북	백련	임실군 강진면 백련리	10.0	11.6	6	14	7.5	V	0.169	VI	토지계
946	전북	부흥	임실군 강진면 부흥리	6.3	12.9	6	14	3.2	II	0.035	III	토지계
947	전북	가목	임실군 강진면 부흥리	4.5	10.6	6	14	3.2	II	0.026	II	토지계
948	전북	필봉	임실군 강진면 필봉리	7.0	7.2	6	14	14.0	VI	0.141	V	토지계
949	전북	죽원	임실군 강진면 학석리	11.9	26.9	6	13	3.0	Ib	0.050	III	생활계
950	전북	울치(강진)	임실군 강진면 학석리	10.5	33.6	6	13	5.0	IV	0.062	IV	생활계
951	전북	신기	임실군 덕치면 두지리	5.2	8.6	6	13	4.4	III	0.080	IV	생활계
952	전북	하두	임실군 덕치면 두지리	8.4	21.7	6	13	3.0	II	0.036	III	생활계
953	전북	사기	임실군 덕치면 사곡리	7.0	11.6	6	13	3.4	II	0.031	III	생활계
954	전북	광량	임실군 덕치면 사곡리	4.9	7.1	6	13	3.8	II	0.029	II	토지계
955	전북	장암	임실군 덕치면 장암리	11.5	22.4	6	13	2.1	Ib	0.089	IV	토지계
956	전북	학운	임실군 덕치면 회문리	4.5	6.5	6	13	5.0	III	0.070	IV	토지계
957	전북	무수2	순창군 순창읍 신남리	7.0	6.0	9	19	3.7	II	0.164	VI	토지계
958	전북	마곡	순창군 인계면 갑동리	7.5	1.6	9	19	10.1	VI	0.077	IV	토지계
959	전북	심초2계	순창군 인계면 심초리	16.0	14.0	9	19	3.4	II	0.047	III	토지계
960	전북	세룡	순창군 인계면 세룡리	7.0	14.0	9	19	2.2	Ib	0.068	IV	토지계
961	전북	장치	순창군 인계면 마흘리	7.7	18.0	9	19	3.5	II	0.040	III	토지계
962	전북	묘동	순창군 인계면 마흘리	9.0	42.0	9	19	4.8	III	0.082	IV	토지계
963	전북	중산	순창군 인계면 중산리	7.1	12.0	9	19	4.6	III	0.067	IV	토지계
964	전북	인화	순창군 인계면 중산리	8.3	18.0	9	19	5.9	IV	0.043	III	토지계
965	전북	지산	순창군 인계면 지산리	3.4	19.0	9	19	6.8	V	0.068	IV	토지계
966	전북	지곡	순창군 인계면 지산리	7.0	5.9	9	19	3.2	II	0.046	III	토지계
967	전북	서호	순창군 동계면 서호리	4.7	19.0	9	19	9.2	VI	0.151	VI	토지계
968	전북	늦점	순창군 동계면 어치리	5.1	10.0	9	19	4.5	III	0.040	III	토지계
969	전북	느제	순창군 동계면 어치리	9.3	20.0	9	19	4.5	III	0.044	III	토지계
970	전북	주월	순창군 동계면 신흥리	9.7	20.0	9	20	5.4	IV	0.240	VI	토지계
971	전북	도치	순창군 풍산면 삼촌리	11.0	13.0	9	20	3.9	II	0.046	III	토지계
972	전북	상촌1	순창군 풍산면 상촌리	10.3	53.0	9	20	6.8	V	0.079	IV	토지계
973	전북	방산	순창군 쌍치면 방산리	12.0	25.0	9	20	3.1	II	0.037	III	토지계
974	전북	만수	순창군 쌍치면 옥산리	3.8	22.7	9	20	4.5	III	0.144	V	토지계
975	전북	오룡	순창군 쌍치면 학선리	8.0	21.0	9	20	3.0	Ib	0.038	III	토지계
976	전북	가작골	순창군 적성면 지북리	5.0	8.2	9	20	9.1	VI	0.048	III	토지계
977	전북	내적	순창군 적성면 내월리	12.0	58.0	9	20	7.9	V	0.084	IV	토지계
978	전북	농소	순창군 적성면 내월리	5.6	30.0	9	20	10.9	VI	0.121	V	토지계
979	전북	탁골	순창군 적성면 괴정리	3.0	21.0	9	20	8.5	VI	0.056	IV	토지계
980	전북	화산	순창군 적성면 괴정리	5.0	7.0	9	20	3.9	II	0.076	IV	토지계
981	전북	억대골	순창군 적성면 괴정리	7.5	23.0	9	20	3.7	II	0.064	IV	토지계
982	전북	건곡	순창군 유등면 건곡리	14.0	36.0	9	20	8.0	V	0.089	IV	토지계
983	전북	외이	순창군 유등면 외이리	4.0	18.0	9	20	2.5	Ib	0.076	IV	토지계
984	전북	태자	순창군 구림면 구산리	12.8	32.0	9	20	4.9	III	0.059	IV	토지계
985	전북	상월2	고창군 고창읍 월곡리	1.0	4.1	9	26	8.4	VI	0.122	V	토지계
986	전북	호동	고창군 고창읍 노동리	1.5	1.5	9	26	9.2	VI	0.519	VI	토지계
987	전북	을계	고창군 고창읍 을계리	2.0	11.0	9	26	9.3	VI	0.136	V	토지계

번호	시도	시설명	소재지	수해 면적 (ha)	유효 저수량 (천톤)	조사일		수질(mg/L. 등급)				주 오염원
						월	일	TOC		T-P		
988	전북	사동	고창군 고수면 와촌리	7.0	15.2	9	26	8.4	VI	0.387	VI	축산계
989	전북	성산	고창군 고수면 와촌리	1.2	3.2	9	26	8.9	VI	0.440	VI	토지계
990	전북	쟁침	고창군 고수면 황산리	2.0	2.7	9	26	6.1	V	0.312	VI	토지계
991	전북	황산	고창군 고수면 황산리	2.0	7.0	9	26	10.0	VI	0.230	VI	토지계
992	전북	안산	고창군 고수면 봉산리	1.0	12.9	9	26	7.9	V	0.241	VI	토지계
993	전북	산동	고창군 고수면 우평리	7.0	16.5	9	26	8.1	VI	0.112	V	토지계
994	전북	연동	고창군 고수면 부곡리	2.0	3.2	9	26	8.0	V	0.483	VI	토지계
995	전북	양산	고창군 고수면 두평리	2.0	4.8	9	26	4.4	III	0.124	V	토지계
996	전북	인교	고창군 무장면 교흥리	2.0	6.2	9	26	10.1	VI	0.127	V	토지계
997	전북	방축	고창군 무장면 덕림리	2.0	3.0	9	26	6.8	V	0.093	IV	축산계
998	전북	신월전	고창군 무장면 옥산리	2.0	3.9	9	26	5.6	IV	0.116	V	토지계
999	전북	짜대	고창군 무장면 옥산리	2.0	7.8	9	26	10.2	VI	0.081	IV	토지계
1000	전북	덕골	고창군 공음면 용수리	1.0	7.5	9	26	9.9	VI	0.210	VI	토지계
1001	전북	삭골	고창군 상하면 검산리	8.0	3.8	9	20	12.2	VI	0.069	IV	토지계
1002	전북	상라	고창군 상하면 검산리	5.0	3.1	9	20	6.8	V	0.053	IV	토지계
1003	전북	안동	고창군 상하면 검산리	6.0	5.2	9	20	6.3	V	0.065	IV	토지계
1004	전북	모암	고창군 상하면 검산리	5.5	11.7	9	20	6.4	V	0.062	IV	토지계
1005	전북	검산	고창군 상하면 검산리	6.0	7.6	9	20	7.3	V	0.097	IV	토지계
1006	전북	송림	고창군 상하면 송곡리	8.0	17.5	9	20	5.9	IV	0.084	IV	토지계
1007	전북	송정	고창군 상하면 송곡리	2.5	9.3	9	20	4.8	III	0.088	IV	축산계
1008	전북	수락	고창군 해리면 평지리	2.5	4.1	9	20	5.5	IV	0.068	IV	토지계
1009	전북	상송	고창군 해리면 송산리	16.0	5.2	9	20	6.2	V	0.073	IV	토지계
1010	전북	행산	고창군 해리면 송산리	1.0	8.9	9	20	5.5	IV	0.071	IV	토지계
1011	전북	승방	고창군 해리면 왕촌리	6.0	8.2	9	20	6.6	V	0.088	IV	토지계
1012	전북	용반	고창군 해리면 왕촌리	6.0	12.0	9	20	5.2	IV	0.063	IV	토지계
1013	전북	가동	고창군 해리면 왕촌리	10.0	6.7	9	20	5.5	IV	0.054	IV	토지계
1014	전북	나산	고창군 해리면 라성리	7.0	4.2	9	20	5.8	IV	0.045	III	토지계
1015	전북	중구	고창군 해리면 라성리	8.0	7.0	9	20	5.8	IV	0.046	III	토지계
1016	전북	유암	고창군 해리면 라성리	6.0	14.1	9	20	5.5	IV	0.087	IV	토지계
1017	전북	월봉	고창군 해리면 라성리	5.0	10.2	9	20	5.8	IV	0.080	IV	토지계
1018	전북	성산	고창군 해리면 라성리	2.0	11.6	9	20	6.9	V	0.114	V	토지계
1019	전북	대정	고창군 해리면 라성리	7.0	4.0	9	20	5.8	IV	0.091	IV	토지계
1020	전북	어룡	고창군 해리면 사반리	8.0	12.2	9	20	6.2	V	0.079	IV	토지계
1021	전북	사반	고창군 해리면 사반리	4.0	14.8	9	20	5.4	IV	0.104	V	토지계
1022	전북	미산	고창군 해리면 사반리	3.0	4.6	9	20	6.4	V	0.130	V	토지계
1023	전북	중포	고창군 해리면 사반리	5.0	2.3	9	20	7.9	V	0.155	VI	토지계
1024	전북	무송	고창군 성송면 무송리	1.0	4.6	7	27	34.2	VI	0.227	VI	축산계
1025	전북	신장	고창군 대신면 매산리	2.0	9.5	7	27	9.8	VI	0.166	VI	토지계
1026	전북	신기	고창군 대신면 울촌리	14.0	17.4	7	27	9.2	VI	0.159	VI	토지계
1027	전북	성학	고창군 대신면 울촌리	24.2	25.4	7	27	9.6	VI	0.474	VI	토지계
1028	전북	반룡	고창군 대신면 춘산리	5.0	5.8	7	27	1.8	Ia	0.025	II	토지계
1029	전북	울지	고창군 대신면 춘산리	26.3	10.7	7	27	12.7	VI	0.661	VI	토지계
1030	전북	백운	고창군 대신면 춘산리	7.8	42.0	7	27	7.9	V	0.108	V	토지계
1031	전북	춘산	고창군 대신면 춘산리	4.0	2.7	7	27	13.3	VI	0.132	V	토지계
1032	전북	약산	고창군 대신면 춘산리	8.0	32.3	7	27	8.5	VI	0.139	V	토지계
1033	전북	장자	고창군 대신면 연동리	12.5	7.5	7	27	7.5	V	0.153	VI	토지계

번호	시도	시설명	소재지	수해 면적 (ha)	유효 저수량 (천톤)	조사일		수질(mg/L. 등급)				주 오염원
						월	일	TOC		T-P		
1034	전북	장동	고창군 대산면 연동리	15.0	9.9	7	27	9.1	VI	0.410	VI	토지계
1035	전북	연화	고창군 대산면 연동리	2.5	18.7	7	27	8.2	VI	0.142	V	토지계
1036	전북	갈마	고창군 대산면 갈마리	8.5	15.0	7	27	8.1	VI	0.135	V	토지계
1037	전북	대촌	고창군 대산면 해룡리	14.0	39.9	7	27	15.0	VI	0.925	VI	토지계
1038	전북	양지	고창군 대산면 해룡리	6.8	34.1	7	27	7.9	V	0.157	VI	토지계
1039	전북	해룡	고창군 대산면 해룡리	16.7	4.8	7	27	9.8	VI	0.135	V	토지계
1040	전북	사근	고창군 흥덕면 치룡리	7.0	30.4	9	26	9.6	VI	0.187	VI	토지계
1041	전북	연지제	고창군 흥덕면 치룡리	4.0	26.2	9	26	8.1	VI	0.086	IV	토지계
1042	전북	용반	고창군 흥덕면 용반리	2.0	17.9	7	28	5.2	IV	0.224	VI	토지계
1043	전북	견양	고창군 흥덕면 용반리	8.0	20.7	7	28	3.7	II	0.288	VI	토지계
1044	전북	신덕	고창군 흥덕면 신덕리	10.0	6.2	7	28	17.8	VI	0.876	VI	토지계
1045	전북	목우	고창군 흥덕면 신덕리	8.0	9.0	7	28	4.3	III	0.064	IV	토지계
1046	전북	대촌	고창군 흥덕면 후포리	10.0	21.5	7	28	5.4	IV	0.590	VI	토지계
1047	전북	주교	고창군 흥덕면 사포리	21.0	15.3	7	28	5.7	IV	0.075	IV	토지계
1048	전북	간건	고창군 흥덕면 사포리	7.0	9.7	7	28	8.1	VI	0.305	VI	토지계
1049	전북	교운	고창군 흥덕면 교운리	8.0	11.8	7	28	7.3	V	0.073	IV	토지계
1050	전북	향교	고창군 흥덕면 교운리	6.0	6.6	7	28	6.7	V	0.152	VI	토지계
1051	전북	제하	고창군 흥덕면 제하리	2.0	10.7	9	20	6.5	V	1.136	VI	생활계
1052	전북	장태	고창군 흥덕면 송암리	3.0	11.3	9	20	5.9	IV	0.113	V	토지계
1053	전북	굴산	고창군 성내면 양계리	5.0	4.2	9	26	4.8	III	0.129	V	토지계
1054	전북	석양	고창군 성내면 양계리	2.0	5.2	9	26	4.9	III	0.270	VI	토지계
1055	전북	월성	고창군 성내면 월성리	11.0	20.8	9	26	9.2	VI	0.447	VI	토지계
1056	전북	금평	고창군 성내면 조동리	2.0	7.7	9	26	6.6	V	0.098	IV	토지계
1057	전북	와석	고창군 성내면 조동리	2.0	5.0	9	26	16.8	VI	1.222	VI	토지계
1058	전북	신시	고창군 성내면 조동리	12.0	16.7	9	26	3.9	II	0.135	V	토지계
1059	전북	위동	고창군 성내면 덕산리	12.5	16.9	9	26	10.3	VI	0.431	VI	토지계
1060	전북	생근	고창군 성내면 덕산리	14.0	6.0	9	26	6.3	V	0.295	VI	토지계
1061	전북	작천	고창군 성내면 신성리	2.5	15.8	9	26	3.5	II	0.059	IV	토지계
1062	전북	칠성	고창군 성내면 신성리	6.0	8.9	9	26	5.2	IV	0.048	III	토지계
1063	전북	동산	고창군 성내면 동산리	1.5	1.8	9	26	6.8	V	0.365	VI	토지계
1064	전북	옥토	고창군 성내면 옥제리	2.0	10.1	9	20	4.7	III	0.275	VI	토지계
1065	전북	국지	고창군 성내면 옥제리	11.8	14.2	9	20	4.8	III	0.230	VI	토지계
1066	전북	신흥제	고창군 성내면 대흥리	7.0	40.6	9	20	5.0	III	0.105	V	토지계
1067	전북	대흥	고창군 성내면 대흥리	6.0	11.1	9	20	24.8	VI	3.461	VI	토지계
1068	전북	보은	고창군 성내면 신대리	4.0	11.9	9	20	5.8	IV	0.090	IV	토지계
1069	전북	해평	고창군 성내면 신대리	13.0	20.4	9	20	6.6	V	0.049	III	토지계
1070	전북	난답	고창군 성내면 신대리	16.0	5.5	9	20	5.5	IV	0.271	VI	생활계
1071	전북	교동	고창군 성내면 용교리	10.0	13.5	9	20	2.1	Ib	0.053	IV	토지계
1072	전북	학동	고창군 성내면 용교리	29.0	99.0	9	20	5.3	IV	0.030	II	토지계
1073	전북	낙산	고창군 성내면 산림리	2.0	14.5	9	26	7.5	V	0.347	VI	토지계
1074	전북	두암	고창군 성내면 산림리	12.0	13.0	9	26	6.7	V	0.146	V	축산계
1075	전북	은동	고창군 성내면 산림리	6.0	9.0	9	26	5.2	IV	0.070	IV	토지계
1076	전북	기곡	고창군 신림면 도림리	5.0	7.3	9	20	8.5	VI	0.110	V	토지계
1077	전북	구산	고창군 신림면 도림리	13.1	53.1	9	20	6.6	V	0.068	IV	토지계
1078	전북	도산	고창군 신림면 도림리	7.0	6.8	7	27	7.2	V	0.071	IV	토지계
1079	전북	남성	고창군 신림면 도림리	13.7	4.5	7	27	6.4	V	0.060	IV	토지계

번호	시도	시설명	소재지	수혜 면적 (ha)	유효 저수량 (천톤)	조사일		수질(mg/L. 등급)				주 오염원
						월	일	TOC		T-P		
1080	전북	유점	고창군 신림면 덕화리	5.0	1.7	7	27	3.6	II	0.065	IV	토지계
1081	전북	월계	고창군 신림면 덕화리	5.0	11.0	7	27	6.6	V	0.055	IV	토지계
1082	전북	덕화	고창군 신림면 덕화리	9.0	188.8	7	27	4.9	III	0.045	III	생활계
1083	전북	반룡	고창군 신림면 반룡리	3.0	4.2	7	27	12.8	VI	0.086	IV	토지계
1084	전북	동호	고창군 신림면 반룡리	8.0	32.7	7	27	4.8	III	0.053	IV	토지계
1085	전북	월평	고창군 신림면 반룡리	23.0	7.8	7	27	9.6	VI	0.108	V	토지계
1086	전북	남세	고창군 신림면 세곡리	4.0	3.9	7	27	5.2	IV	0.031	III	토지계
1087	전북	내동	고창군 신림면 송용리	14.6	28.8	7	27	8.4	VI	0.040	III	토지계
1088	전북	송용	고창군 신림면 송용리	8.0	11.0	7	27	6.2	V	0.068	IV	토지계
1089	전북	장수	고창군 신림면 벽송리	15.0	15.5	7	27	5.8	IV	0.035	III	토지계
1090	전북	동원	고창군 신림면 부송리	6.0	7.0	7	27	5.8	IV	0.450	VI	토지계
1091	전북	관동	고창군 신림면 부송리	8.8	23.4	7	27	5.0	III	0.063	IV	토지계
1092	전북	선양	고창군 부안면 수남리	3.0	20.4	7	28	2.9	Ib	0.016	Ib	토지계
1093	전북	먹방	고창군 부안면 용산리	14.0	81.6	7	28	2.9	Ib	0.031	III	축산계
1094	전북	용산	고창군 부안면 용산리	11.3	28.1	7	28	4.3	III	0.024	II	토지계
1095	전북	화봉	부안군 주산면 동정리	2.0	20.0	9	23	4.8	III	0.073	IV	생활계
1096	전북	후곡	부안군 보안면 영전리	2.0	6.0	9	23	5.6	IV	0.130	V	축산계
1097	전북	제네	부안군 보안면 영전리	1.0	6.0	9	23	7.2	V	0.112	V	토지계
1098	전북	도송	부안군 보안면 월천리	2.0	13.0	9	23	6.6	V	0.079	IV	축산계
1099	전북	장구	부안군 변산면 운산리	4.0	9.0	9	23	4.5	III	0.052	IV	토지계
1100	전북	백포	부안군 진서면 진서리	8.0	19.0	9	23	4.0	II	0.038	III	토지계
1101	전북	도화	부안군 상서면 통정리	3.0	24.0	9	23	8.4	VI	0.540	VI	토지계
1102	전북	청림(거석)	부안군 상서면 청림리	13.0	40.0	9	23	8.2	VI	0.554	VI	토지계
1103	전북	노곡	부안군 하서면 청호리	4.0	12.0	9	23	4.5	III	0.069	IV	토지계
1104	전북	삼현	부안군 하서면 청호리	3.0	10.0	9	23	7.4	V	0.348	VI	생활계
1105	전북	송림	부안군 하서면 장신리	11.0	31.0	9	23	7.8	V	0.182	VI	토지계
1106	전북	복용	부안군 하서면 장신리	9.0	25.0	9	23	7.3	V	0.349	VI	토지계
1107	전북	장신	부안군 하서면 장신리	9.0	26.0	9	23	7.6	V	0.134	V	토지계
1108	전북	용정	김제시 금산면 용산리	18.0	7.2	9	20	3.5	II	0.037	III	토지계
1109	전북	오암	임실군 오수면 오암리	4.5	26.4	6	15	4.7	III	0.063	IV	토지계
1110	전북	군평	임실군 오수면 군평리	34.8	56.0	6	15	4.2	III	0.066	IV	토지계
1111	전북	방죽	임실군 지사면 계산리	3.8	9.8	6	15	9.6	VI	0.352	VI	토지계
1112	전북	광암	임실군 지사면 계산리	2.9	4.7	6	15	6.4	V	0.079	IV	토지계
1113	전북	학선	순창군 쌍치면 학선리	20.0	200.6	9	19	3.3	II	0.034	III	토지계
1114	전북	오금	순창군 유등면 오교리	7.3	28.0	9	19	5.7	IV	0.053	IV	토지계

4.1.13 전라남도

번호	시도	시설명	소재지	수혜 면적 (ha)	유효 저수량 (천톤)	조사일		수질(mg/L. 등급)				주 오염원
						월	일	TOC		T-P		
1115	전남	평골	목포시 달 동	2.0	6.0	9	13	8.3	VI	0.036	III	토지계
1116	전남	대노골	목포시 달 동	6.0	27.0	9	13	8.3	VI	0.046	III	토지계
1117	전남	남부	목포시 을도동	6.1	27.0	9	13	9.2	VI	0.190	VI	토지계
1118	전남	북부	목포시 을도동	3.0	15.0	9	13	7.7	V	0.065	IV	토지계
1119	전남	산계	목포시 대양동	14.0	21.6	9	13	7.8	V	0.019	Ib	토지계
1120	전남	신복	여수시 돌산읍 신복리	15.0	18.5	7	19	9.5	VI	0.083	IV	생활계
1121	전남	속전	여수시 돌산읍 금봉리	15.3	15.6	7	19	3.9	II	0.103	V	토지계
1122	전남	봉양	여수시 돌산읍 금봉리	2.8	4.3	7	19	7.3	V	0.033	III	토지계
1123	전남	둔전	여수시 돌산읍 둔전리	37.2	97.5	7	19	4.2	III	0.100	IV	생활계
1124	전남	평사	여수시 돌산읍 평사리	8.4	8.2	7	19	1.9	Ia	0.023	II	토지계
1125	전남	상동	여수시 돌산읍 우두리	10.5	16.7	7	19	4.4	III	0.059	IV	토지계
1126	전남	하동	여수시 돌산읍 우두리	8.4	39.3	7	19	3.5	II	0.034	III	생활계
1127	전남	덕곡	여수시 소라면 덕양리	14.6	41.8	7	19	4.7	III	0.124	V	생활계
1128	전남	죽림	여수시 소라면 죽림리	10.0	16.7	7	19	3.5	II	0.034	III	토지계
1129	전남	복산	여수시 소라면 복산리	11.4	135.3	7	19	3.3	II	0.072	IV	생활계
1130	전남	풍류	여수시 소라면 복산리	5.7	20.2	7	19	7.1	V	0.053	IV	토지계
1131	전남	봉두2	여수시 율촌면 산수리	7.0	4.4	7	19	3.0	Ib	0.060	IV	토지계
1132	전남	송곡	여수시 율촌면 산수리	9.0	15.9	7	19	3.8	II	0.059	IV	토지계
1133	전남	봉두1	여수시 율촌면 산수리	8.6	14.7	7	19	4.2	III	0.015	Ib	토지계
1134	전남	중산	여수시 율촌면 가장리	21.4	33.3	7	19	3.4	II	0.028	II	토지계
1135	전남	봉전	여수시 율촌면 봉전리	10.7	18.0	7	19	11.2	VI	0.162	VI	토지계
1136	전남	대곡	여수시 율촌면 봉전리	9.1	15.9	7	19	5.6	IV	0.058	IV	토지계
1137	전남	응동	여수시 화양면 나진리	2.5	4.1	7	19	2.0	Ia	0.027	II	토지계
1138	전남	소장	여수시 화양면 화동리	18.0	80.7	7	19	3.5	II	0.031	III	토지계
1139	전남	직포	여수시 남 면 두모리	3.1	1.3	7	19	2.5	Ib	0.021	II	토지계
1140	전남	봉성	순천시 황전면 죽내리	14.6	115.6	7	19	2.7	Ib	0.078	IV	축산계
1141	전남	본항	순천시 황전면 항학리	9.9	56.5	7	19	4.4	III	0.052	IV	토지계
1142	전남	자은	순천시 황전면 월산리	10.0	31.7	7	19	4.9	III	0.052	IV	토지계
1143	전남	신기	순천시 황전면 회룡리	12.1	26.0	7	19	4.4	III	0.142	V	토지계
1144	전남	미초	순천시 황전면 덕림리	5.1	3.1	7	19	3.2	II	0.073	IV	토지계
1145	전남	구룡	순천시 황전면 덕림리	10.9	16.4	7	19	2.4	Ib	0.019	Ib	토지계
1146	전남	명산	순천시 월등면 월용리	8.6	2.3	7	19	4.7	III	0.039	III	토지계
1147	전남	월곡	순천시 월등면 윤월리	4.9	5.1	7	19	3.5	II	0.061	IV	토지계
1148	전남	갈평	순천시 월등면 갈평리	5.8	2.3	7	19	3.4	II	0.036	III	토지계
1149	전남	송천	순천시 월등면 송천리	8.7	1.1	7	19	6.9	V	0.080	IV	축산계
1150	전남	원적	나주시 남평읍 풍림리	15.0	76.5	7	14	4.7	III	0.055	IV	토지계
1151	전남	노동	나주시 남평읍 노동리	14.6	32.4	7	14	5.4	IV	0.149	V	토지계
1152	전남	정광	나주시 남평읍 광촌리	22.1	33.9	7	14	4.5	III	0.099	IV	토지계
1153	전남	수청	나주시 남평읍 수원리	9.4	59.0	7	14	4.8	III	0.073	IV	토지계
1154	전남	식산	나주시 세지면 성산리	21.7	47.7	7	14	7.3	V	0.382	VI	토지계
1155	전남	도토리	나주시 공산면 가송리	7.0	29.4	7	14	9.9	VI	0.134	V	토지계
1156	전남	월동	나주시 다시면 가운리	13.0	6.4	7	14	5.6	IV	0.150	V	토지계
1157	전남	구가동	나주시 다시면 가운리	5.5	35.7	7	14	4.2	III	0.069	IV	토지계
1158	전남	신가동	나주시 다시면 가운리	5.5	10.4	7	14	4.0	II	0.048	III	토지계

번호	시도	시설명	소재지	수혜면적(ha)	유효저수량(천톤)	조사일		수질(mg/L. 등급)				주오염원
						월	일	TOC		T-P		
1159	전남	백운	나주시 다시면 청정리	10.8	17.4	7	14	5.1	IV	0.085	IV	토지계
1160	전남	임금	나주시 다시면 청정리	16.9	62.1	7	14	5.5	IV	0.042	III	토지계
1161	전남	탄방	나주시 문평면 대도리	17.0	25.9	7	14	4.4	III	0.043	III	토지계
1162	전남	보흥	나주시 문평면 국동리	11.0	11.4	7	14	3.4	II	0.106	V	토지계
1163	전남	소학	나주시 문평면 국동리	9.1	16.0	7	14	4.9	III	0.124	V	토지계
1164	전남	신경	나주시 문평면 학동리	8.7	20.8	7	14	6.2	V	0.187	VI	토지계
1165	전남	만년	나주시 문평면 학동리	15.1	31.6	7	14	4.7	III	0.144	V	토지계
1166	전남	어창	나주시 노안면 금안리	2.5	9.6	7	14	4.3	III	0.056	IV	토지계
1167	전남	우산	광양시 광양읍 우산리	11.2	5.7	7	19	8.5	VI	0.302	VI	축산계
1168	전남	점동	광양시 광양읍 사곡리	19.9	19.2	7	19	4.9	III	0.042	III	토지계
1169	전남	죽림	광양시 광양읍 죽림리	19.0	29.3	7	19	2.2	Ib	0.022	II	토지계
1170	전남	신두	광양시 광양읍 세풍리	15.0	13.0	7	19	6.0	IV	0.079	IV	토지계
1171	전남	덕례	광양시 광양읍 덕례리	17.5	16.7	7	19	4.1	III	0.041	III	토지계
1172	전남	금이	광양시 진상면 금이리	8.0	17.5	7	19	2.8	Ib	0.040	III	토지계
1173	전남	학동	담양군 담양읍 학동리	8.8	5.6	7	26	3.0	Ib	0.059	IV	토지계
1174	전남	상덕	담양군 봉산면 기곡리	10.7	12.0	7	26	6.7	V	0.091	IV	토지계
1175	전남	부동	담양군 창평면 용수리	6.1	5.0	7	26	1.8	Ia	0.057	IV	축산계
1176	전남	월동	담양군 창평면 용수리	5.8	9.7	7	26	3.6	II	0.041	III	토지계
1177	전남	유천	담양군 창평면 유천리	8.0	23.7	7	26	2.5	Ib	0.026	II	생활계
1178	전남	한방	담양군 창평면 유천리	10.0	21.5	7	26	3.1	II	0.050	III	토지계
1179	전남	시목	담양군 대덕면 금산리	15.0	12.1	7	27	1.4	Ia	0.090	IV	토지계
1180	전남	금산	담양군 대덕면 금산리	10.0	25.4	7	27	0.9	Ia	0.085	IV	토지계
1181	전남	덕봉	담양군 대덕면 운암리	10.0	7.9	7	27	9.6	VI	0.021	II	토지계
1182	전남	입석	담양군 대덕면 입석리	13.0	12.7	7	27	4.5	III	0.053	IV	토지계
1183	전남	오룡	담양군 무정면 오룡리	10.0	61.5	7	27	15.4	VI	0.109	V	토지계
1184	전남	도동	담양군 무정면 성도리	4.5	16.6	7	27	1.8	Ia	0.068	IV	토지계
1185	전남	동산	담양군 무정면 동산리	2.0	7.9	7	28	3.4	II	0.050	III	토지계
1186	전남	금성	담양군 금성면 금성리	12.0	36.2	7	28	3.8	II	0.053	IV	토지계
1187	전남	덕성	담양군 금성면 덕성리	10.0	273.0	7	28	3.3	II	0.028	II	토지계
1188	전남	외추	담양군 금성면 외추리	15.0	142.8	7	28	3.3	II	0.044	III	토지계
1189	전남	가라실	담양군 금성면 봉항리	12.0	14.3	7	28	2.1	Ib	0.033	III	토지계
1190	전남	봉항	담양군 금성면 봉항리	15.0	82.1	7	28	4.9	III	0.072	IV	토지계
1191	전남	영운	곡성군 곡성읍 학정리	1.5	12.3	7	7	7.0	V	0.037	III	토지계
1192	전남	구성	곡성군 오곡면 구성리	2.4	4.4	7	8	1.8	Ia	0.009	Ia	토지계
1193	전남	봉전	곡성군 석곡면 봉전리	2.7	2.8	7	6	4.1	III	0.041	III	토지계
1194	전남	평리	곡성군 목사동면 평리	2.0	4.8	7	6	2.5	Ib	0.033	III	토지계
1195	전남	대곡2	곡성군 목사동면 대곡리	28.0	41.9	7	6	2.0	Ia	0.017	Ib	토지계
1196	전남	죽정	곡성군 목사동면 죽정리	40.0	211.3	7	6	2.4	Ib	0.040	III	토지계
1197	전남	신전1	곡성군 목사동면 신전리	21.3	52.0	7	6	5.5	IV	0.332	VI	토지계
1198	전남	연화	곡성군 죽곡면 연화리	11.2	5.9	7	6	3.0	Ib	0.027	II	토지계
1199	전남	삼송	곡성군 죽곡면 동계리	4.4	2.2	7	8	1.5	Ia	0.019	Ib	토지계
1200	전남	월달	곡성군 죽곡면 월달리	11.6	17.1	7	8	2.1	Ib	0.092	IV	토지계
1201	전남	목동2	곡성군 고달면 목동리	7.0	11.2	7	6	7.8	V	0.039	III	토지계
1202	전남	대사2	곡성군 고달면 대사리	5.5	1.4	7	6	17.3	VI	0.361	VI	토지계
1203	전남	상백1	곡성군 고달면 백곡리	8.5	0.9	7	6	5.8	IV	0.033	III	토지계
1204	전남	상백2	곡성군 고달면 백곡리	7.1	1.3	7	6	6.5	V	0.082	IV	토지계

번호	시도	시설명	소재지	수혜 면적 (ha)	유효 저수량 (천톤)	조사일		수질(mg/L. 등급)				주 오염원
						월	일	TOC		T-P		
1205	전남	죽림1	곡성군 옥과면 옥과리	15.6	34.1	7	6	4.9	III	0.031	III	토지계
1206	전남	죽림3	곡성군 옥과면 옥과리	30.3	37.0	7	6	4.4	III	0.016	Ib	토지계
1207	전남	죽림2	곡성군 옥과면 죽림리	15.0	88.7	7	6	4.1	III	0.011	Ib	토지계
1208	전남	설옥1	곡성군 옥과면 설옥리	2.7	11.7	7	6	3.7	II	0.020	Ib	생활계
1209	전남	매월1	곡성군 입 면 매월리	11.3	23.1	7	6	4.7	III	0.043	III	토지계
1210	전남	대장	곡성군 입 면 대장리	7.3	13.0	7	6	1.5	Ia	0.032	III	토지계
1211	전남	악천2	곡성군 입 면 악천리	13.6	12.4	7	6	6.8	V	0.084	IV	토지계
1212	전남	서봉	곡성군 입 면 서봉리	13.7	10.5	7	6	4.1	III	0.108	V	토지계
1213	전남	삼오2	곡성군 입 면 삼오리	8.3	8.1	7	6	4.6	III	0.067	IV	토지계
1214	전남	삼오1	곡성군 입 면 삼오리	10.5	13.0	7	6	4.0	II	0.060	IV	토지계
1215	전남	송전	곡성군 입 면 송전리	10.0	18.2	7	6	4.7	III	0.065	IV	토지계
1216	전남	가곡	곡성군 오산면 가곡리	7.4	17.7	7	6	0.6	Ia	0.054	IV	토지계
1217	전남	연화	곡성군 오산면 연화리	4.5	18.7	7	8	3.1	II	0.037	III	토지계
1218	전남	사포	구례군 산동면 관산리	11.0	20.6	7	6	3.1	II	0.025	II	생활계
1219	전남	중기	구례군 산동면 수기리	35.0	170.0	7	6	1.6	Ia	0.007	Ia	토지계
1220	전남	호천	고흥군 고흥읍 호형리	32.0	195.2	9	29	5.6	IV	0.215	VI	토지계
1221	전남	행정	고흥군 고흥읍 행정리	12.9	40.5	9	29	7.5	V	0.209	VI	토지계
1222	전남	상림	고흥군 풍양면 상림리	23.7	55.1	9	29	5.2	IV	0.040	III	토지계
1223	전남	하림	고흥군 풍양면 상림리	6.0	9.9	9	29	8.0	V	0.526	VI	토지계
1224	전남	청용	고흥군 풍양면 야막리	19.3	55.4	9	29	5.7	IV	0.061	IV	토지계
1225	전남	당두2	고흥군 풍양면 당두리	30.0	29.0	9	29	6.6	V	0.048	III	토지계
1226	전남	한동	고흥군 풍양면 한동리	14.0	20.4	9	29	3.6	II	0.062	IV	토지계
1227	전남	송정2	고흥군 풍양면 송정리	23.0	71.5	9	29	4.3	III	0.043	III	토지계
1228	전남	남성1	고흥군 포두면 남성리	27.6	37.8	9	29	7.7	V	0.166	VI	토지계
1229	전남	남성2	고흥군 포두면 남성리	20.0	50.3	9	29	4.5	III	0.054	IV	토지계
1230	전남	우산2	고흥군 포두면 옥강리	34.5	143.6	9	29	18.8	VI	0.269	VI	토지계
1231	전남	외초2	고흥군 봉래면 외초리	6.9	29.0	9	29	8.7	VI	0.175	VI	토지계
1232	전남	비치	고흥군 봉래면 신금리	14.0	12.6	9	29	6.7	V	0.037	III	토지계
1233	전남	신금	고흥군 봉래면 신금리	20.0	30.1	9	29	5.2	IV	0.024	II	토지계
1234	전남	천학1	고흥군 점암면 천학리	19.7	52.4	9	29	4.3	III	0.019	Ib	토지계
1235	전남	천학3	고흥군 점암면 천학리	15.0	42.6	9	29	3.6	II	0.018	Ib	토지계
1236	전남	천학2	고흥군 점암면 천학리	15.0	31.1	9	29	3.4	II	0.028	II	토지계
1237	전남	시목1	고흥군 점암면 장남리	10.6	46.1	9	29	5.6	IV	0.124	V	토지계
1238	전남	방내	고흥군 점암면 여호리	13.1	32.6	9	29	5.7	IV	0.022	II	토지계
1239	전남	당치2	고흥군 점암면 화계리	15.0	70.8	9	29	2.7	Ib	0.016	Ib	토지계
1240	전남	여호	고흥군 점암면 화계리	15.0	39.3	9	29	3.9	II	0.019	Ib	토지계
1241	전남	화계	고흥군 점암면 모룡리	17.6	68.4	9	29	3.0	Ib	0.059	IV	토지계
1242	전남	대춘	고흥군 점암면 대룡리	10.0	46.3	9	29	1.6	Ia	0.034	III	토지계
1243	전남	월송	고흥군 점암면 사정리	13.4	43.3	9	29	5.3	IV	0.078	IV	토지계
1244	전남	구곡	고흥군 과역면 신곡리	8.8	25.3	9	29	3.9	II	0.026	II	토지계
1245	전남	심포	고흥군 과역면 신곡리	9.7	30.5	9	29	4.0	II	0.026	II	토지계
1246	전남	인학2	고흥군 과역면 신곡리	6.0	2.7	9	29	3.7	II	0.025	II	토지계
1247	전남	내백	고흥군 과역면 백일리	6.1	3.4	9	29	3.6	II	0.038	III	토지계
1248	전남	슬항	고흥군 과역면 연등리	13.4	13.7	9	29	4.5	III	0.090	IV	토지계
1249	전남	호덕	고흥군 과역면 연등리	3.9	5.9	9	29	4.4	III	0.040	III	토지계
1250	전남	봉촌	고흥군 과역면 석봉리	5.0	2.6	9	29	5.8	IV	0.122	V	토지계

번호	시도	시설명	소재지	수혜 면적 (ha)	유효 저수량 (천톤)	조사일		수질(mg/L. 등급)				주 오염원
						월	일	TOC		T-P		
1251	전남	유동	고흥군 과역면 과역리	13.0	25.6	9	29	5.2	IV	0.085	IV	토지계
1252	전남	상분	고흥군 과역면 과역리	13.1	13.4	9	29	4.6	III	0.060	IV	토지계
1253	전남	하분	고흥군 과역면 과역리	5.0	6.4	9	29	4.9	III	0.074	IV	토지계
1254	전남	거량	고흥군 과역면 노일리	7.6	13.9	9	29	9.5	VI	0.241	VI	토지계
1255	전남	외로	고흥군 과역면 노일리	11.7	11.2	9	29	5.7	IV	0.073	IV	토지계
1256	전남	도야	고흥군 과역면 도천리	11.5	24.0	9	29	4.1	III	0.054	IV	토지계
1257	전남	방란	고흥군 과역면 도천리	6.3	12.2	9	29	5.0	III	0.088	IV	토지계
1258	전남	상송	고흥군 과역면 도천리	7.8	4.5	9	29	7.0	V	0.074	IV	토지계
1259	전남	남양	고흥군 남양면 남양리	12.2	21.6	9	29	5.1	IV	0.054	IV	토지계
1260	전남	중산	고흥군 남양면 중산리	6.9	6.3	9	29	4.8	III	0.069	IV	토지계
1261	전남	선정	고흥군 남양면 월정리	4.7	3.4	9	29	3.0	Ib	0.055	IV	토지계
1262	전남	왕주	고흥군 남양면 월정리	13.7	26.3	9	29	2.7	Ib	0.023	II	토지계
1263	전남	염소	고흥군 남양면 망주리	9.6	16.4	9	29	5.0	III	0.054	IV	토지계
1264	전남	화담	고흥군 남양면 침교리	16.9	24.3	9	29	5.1	IV	0.038	III	토지계
1265	전남	금당2	고흥군 대서면 금마리	10.0	16.3	9	29	6.0	IV	0.098	IV	토지계
1266	전남	해월	고흥군 대서면 남정리	9.9	6.2	9	29	5.9	IV	0.090	IV	토지계
1267	전남	중남	고흥군 대서면 남정리	17.0	19.1	9	29	8.4	VI	0.140	V	토지계
1268	전남	봉덕	고흥군 대서면 안남리	13.0	23.1	9	29	3.6	II	0.075	IV	토지계
1269	전남	화천	고흥군 대서면 안남리	15.0	57.8	9	29	2.7	Ib	0.037	III	토지계
1270	전남	화장	고흥군 대서면 화산리	12.0	20.4	9	29	3.0	Ib	0.042	III	토지계
1271	전남	서호1	고흥군 대서면 화산리	13.0	46.2	9	29	6.6	V	0.044	III	토지계
1272	전남	서호2	고흥군 대서면 화산리	9.6	5.3	9	29	11.8	VI	0.081	IV	토지계
1273	전남	울곡	고흥군 대서면 송강리	9.2	45.2	9	29	11.2	VI	0.119	V	토지계
1274	전남	풍천	고흥군 대서면 상남리	10.2	30.8	9	29	5.5	IV	0.137	V	토지계
1275	전남	온동	고흥군 대서면 상남리	3.5	6.8	9	29	18.8	VI	0.095	IV	토지계
1276	전남	고막포	고흥군 동일면 봉영리	4.9	3.5	9	29	6.4	V	0.059	IV	토지계
1277	전남	백양1	고흥군 동일면 백양리	15.3	15.0	9	29	5.5	IV	0.105	V	토지계
1278	전남	숙동	고흥군 동일면 백양리	7.8	6.7	9	29	6.5	V	0.094	IV	토지계
1279	전남	봉영	고흥군 동일면 백양리	15.2	14.4	9	29	4.2	III	0.070	IV	토지계
1280	전남	백양2	고흥군 동일면 백양리	12.6	12.9	10	5	3.1	II	0.259	VI	토지계
1281	전남	평촌	보성군 보성읍 쾌상리	32.0	123.8	7	13	13.3	VI	0.112	V	토지계
1282	전남	고읍	보성군 읍어면 고죽리	13.9	17.3	7	12	2.2	Ib	0.067	IV	토지계
1283	전남	죽포	보성군 읍어면 고죽리	5.1	5.6	7	12	31.8	VI	0.653	VI	토지계
1284	전남	장수	보성군 읍어면 장동리	8.8	4.4	7	12	3.0	Ib	0.081	IV	축산계
1285	전남	봉정	보성군 문덕면 봉정리	7.1	11.1	7	14	7.5	V	0.123	V	토지계
1286	전남	양동	보성군 문덕면 양동리	5.0	8.1	7	13	4.0	II	0.046	III	생활계
1287	전남	동산	보성군 문덕면 동산리	9.0	15.8	7	13	1.9	Ia	0.037	III	토지계
1288	전남	법화	보성군 문덕면 동산리	7.0	9.6	7	13	4.6	III	0.039	III	토지계
1289	전남	수당	보성군 조성면 귀산리	10.1	10.1	7	13	2.1	Ib	0.048	III	토지계
1290	전남	봉산	보성군 조성면 봉능리	12.6	11.1	7	13	9.6	VI	0.214	VI	토지계
1291	전남	수풍	보성군 조성면 덕산리	13.0	33.1	7	13	1.9	Ia	0.079	IV	축산계
1292	전남	송곡	보성군 득량면 송곡리	4.9	16.4	7	13	1.8	Ia	0.053	IV	토지계
1293	전남	파청	보성군 득량면 송곡리	4.0	5.3	7	12	25.4	VI	0.644	VI	축산계
1294	전남	호동	보성군 득량면 예당리	7.5	11.6	7	12	18.9	VI	0.335	VI	생활계
1295	전남	감동	보성군 득량면 오봉리	9.0	11.0	7	12	5.6	IV	0.168	VI	생활계
1296	전남	비봉	보성군 득량면 비봉리	3.0	4.0	7	14	11.9	VI	0.358	VI	토지계

번호	시도	시설명	소재지	수혜 면적 (ha)	유효 저수량 (천톤)	조사일		수질(mg/L. 등급)				주 오염원
						월	일	TOC		T-P		
1297	전남	죽림	보성군 득량면 마천리	14.5	7.0	7	14	18.8	VI	0.606	VI	토지계
1298	전남	개산	보성군 득량면 정흥리	14.0	12.8	7	13	18.1	VI	0.533	VI	토지계
1299	전남	명교	보성군 회천면 벽교리	17.0	4.6	7	13	30.2	VI	3.940	VI	토지계
1300	전남	군학	보성군 회천면 전일리	7.6	6.3	7	13	13.5	VI	0.115	V	토지계
1301	전남	모원	보성군 회천면 봉강리	6.1	9.3	7	13	4.2	III	0.048	III	토지계
1302	전남	은행	보성군 회천면 서당리	10.7	18.2	7	13	3.6	II	0.215	VI	토지계
1303	전남	객산	보성군 회천면 객산리	9.9	13.0	7	13	3.1	II	0.044	III	토지계
1304	전남	연향	보성군 웅치면 강산리	12.5	5.4	7	13	1.9	Ia	0.045	III	토지계
1305	전남	중선	보성군 웅치면 강산리	10.5	4.9	7	13	11.6	VI	0.112	V	토지계
1306	전남	덕산1	보성군 웅치면 대산리	14.2	6.6	7	13	10.5	VI	0.186	VI	토지계
1307	전남	신전	보성군 웅치면 대산리	6.0	4.0	7	13	4.9	III	0.049	III	토지계
1308	전남	내동	보성군 웅치면 유산리	15.3	7.9	7	13	2.8	Ib	0.053	IV	토지계
1309	전남	앵남	화순군 화순읍 앵남리	5.8	31.4	7	12	5.8	IV	0.080	IV	토지계
1310	전남	결우	화순군 한천면 정 리	2.4	11.3	7	12	5.0	III	0.055	IV	토지계
1311	전남	정동	화순군 한천면 정 리	3.0	19.5	7	12	4.5	III	0.041	III	토지계
1312	전남	대신	화순군 춘양면 대신리	14.0	85.0	7	12	8.5	VI	0.055	IV	토지계
1313	전남	지동	화순군 춘양면 대신리	9.3	55.0	7	12	9.6	VI	0.100	IV	토지계
1314	전남	연화	화순군 이양면 연화리	15.0	20.0	7	12	3.8	II	0.038	III	토지계
1315	전남	구례	화순군 이양면 구례리	3.5	9.1	7	12	7.4	V	0.218	VI	토지계
1316	전남	대곡	화순군 도곡면 대곡리	8.0	10.0	7	12	17.4	VI	0.459	VI	생활계
1317	전남	효산	화순군 도곡면 효산리	10.9	7.1	7	12	4.7	III	0.119	V	생활계
1318	전남	월곡2	화순군 도곡면 월곡리	9.4	50.0	7	12	3.5	II	0.083	IV	생활계
1319	전남	성곡	화순군 도곡면 월곡리	11.7	147.0	7	12	4.2	III	0.094	IV	생활계
1320	전남	양정	화순군 도곡면 월곡리	3.2	10.2	7	12	9.0	VI	0.100	IV	토지계
1321	전남	노기2	화순군 북 면 노기리	19.0	180.0	7	12	2.4	Ib	0.021	II	생활계
1322	전남	서유	화순군 백아면 서유리	7.6	55.0	7	13	3.0	Ib	0.042	III	축산계
1323	전남	동유	화순군 백아면 서유리	3.8	15.2	7	13	6.4	V	0.130	V	토지계
1324	전남	원리	화순군 백아면 원 리	8.3	57.0	7	14	3.8	II	0.060	IV	축산계
1325	전남	송단	화순군 백아면 송단리	8.3	30.7	7	14	3.2	II	0.030	II	토지계
1326	전남	노기1	화순군 백아면 노기리	4.0	18.4	7	12	3.2	II	0.033	III	토지계
1327	전남	길성	화순군 백아면 길성리	5.2	16.2	7	13	4.2	III	0.027	II	토지계
1328	전남	와천	화순군 백아면 와천리	3.4	22.1	7	13	2.1	Ib	0.048	III	생활계
1329	전남	검산	화순군 사평면 검산리	11.6	12.2	7	12	5.2	IV	0.055	IV	축산계
1330	전남	운산	화순군 사평면 검산리	5.5	10.6	7	12	3.0	Ib	0.022	II	토지계
1331	전남	벽송1	화순군 사평면 벽송리	10.5	21.1	7	12	4.1	III	0.022	II	토지계
1332	전남	벽송2	화순군 사평면 벽송리	11.0	16.7	7	12	1.6	Ia	0.019	Ib	생활계
1333	전남	오룡	화순군 사평면 장전리	14.4	60.0	7	12	2.0	Ia	0.011	Ib	토지계
1334	전남	경치	화순군 동 면 경치리	15.9	118.0	7	12	5.1	IV	0.188	VI	토지계
1335	전남	외반	장흥군 장동면 반산리	32.0	30.0	9	19	2.1	Ib	0.030	II	토지계
1336	전남	북동	장흥군 장동면 북교리	17.0	10.0	9	19	3.4	II	0.056	IV	토지계
1337	전남	신월	장흥군 장동면 북교리	4.0	3.0	9	19	2.9	Ib	0.044	III	토지계
1338	전남	석교	장흥군 장동면 북교리	12.9	31.0	9	19	1.0	Ia	0.032	III	토지계
1339	전남	만수	장흥군 장동면 만년리	8.0	5.0	9	19	5.9	IV	0.085	IV	생활계
1340	전남	만년	장흥군 장동면 만년리	15.0	16.0	9	19	2.0	Ia	0.028	II	토지계
1341	전남	거개	장흥군 장동면 용곡리	2.0	2.4	9	19	1.7	Ia	0.049	III	생활계
1342	전남	용강	장흥군 장평면 용강리	5.5	41.0	9	19	1.5	Ia	0.053	IV	토지계

번호	시도	시설명	소재지	수혜면적 (ha)	유효저수량 (천톤)	조사일		수질(mg/L. 등급)				주오염원
						월	일	TOC		T-P		
1343	전남	축내	장흥군 장평면 축내리	14.4	11.0	9	19	0.3	Ia	0.070	IV	토지계
1344	전남	병동	장흥군 장평면 병동리	15.4	87.0	9	19	2.9	Ib	0.026	II	생활계
1345	전남	청용	장흥군 장평면 청용리	8.0	5.0	9	19	1.9	Ia	0.037	III	토지계
1346	전남	선정	장흥군 장평면 선정리	6.4	3.5	9	19	1.8	Ia	0.130	V	토지계
1347	전남	죽동	장흥군 장평면 녹양리	9.8	3.0	9	19	1.3	Ia	0.049	III	토지계
1348	전남	내동	장흥군 장평면 내동리	7.2	6.0	9	20	4.8	III	0.111	V	토지계
1349	전남	복흥	장흥군 장평면 복흥리	5.5	13.0	9	20	0.9	Ia	0.041	III	토지계
1350	전남	상촌	장흥군 유치면 조양리	16.0	31.0	9	20	3.1	II	0.056	IV	축산계
1351	전남	금곡	장흥군 유치면 반월리	10.4	10.0	9	20	2.1	Ib	0.058	IV	토지계
1352	전남	밤제	장흥군 유치면 관동리	6.0	7.0	9	20	1.1	Ia	0.026	II	토지계
1353	전남	내동	장흥군 부산면 내안리	3.6	1.0	9	20	0.9	Ia	0.064	IV	토지계
1354	전남	거동	장흥군 부산면 구룡리	18.2	9.0	9	20	5.2	IV	0.039	III	토지계
1355	전남	빈치	장흥군 부산면 유량리	10.7	15.0	9	20	4.9	III	0.079	IV	축산계
1356	전남	용반	장흥군 부산면 용반리	14.4	21.0	9	20	4.4	III	0.051	IV	생활계
1357	전남	금장	장흥군 부산면 금자리	3.2	5.0	9	20	0.7	Ia	0.028	II	토지계
1358	전남	효자	장흥군 부산면 금자리	3.7	7.0	9	20	5.7	IV	0.110	V	토지계
1359	전남	사곡	장흥군 부산면 호계리	13.7	17.0	9	20	4.0	II	0.088	IV	토지계
1360	전남	이곡	장흥군 부산면 호계리	18.7	38.0	9	20	2.6	Ib	0.048	III	축산계
1361	전남	송현2	강진군 강진읍 송덕리	30.0	32.0	6	7	4.5	III	0.031	III	토지계
1362	전남	보전	강진군 강진읍 춘전리	26.0	22.0	6	7	1.4	Ia	0.040	III	토지계
1363	전남	부춘	강진군 강진읍 춘전리	20.0	18.0	6	7	2.7	Ib	0.023	II	토지계
1364	전남	생동	강진군 군동면 파산리	20.0	6.7	6	7	2.9	Ib	0.026	II	토지계
1365	전남	라천	강진군 군동면 라천리	40.0	71.0	6	7	5.3	IV	0.064	IV	생활계
1366	전남	묘암	강진군 군동면 장산리	47.0	70.6	6	7	4.3	III	0.019	Ib	생활계
1367	전남	학동	강진군 칠량면 흥학리	25.0	23.9	6	8	4.3	III	0.030	II	토지계
1368	전남	아산	강진군 칠량면 장계리	20.0	23.0	6	8	4.1	III	0.036	III	토지계
1369	전남	장계	강진군 칠량면 장계리	40.0	31.1	6	8	3.3	II	0.032	III	토지계
1370	전남	민등	강진군 대구면 수동리	30.0	31.2	6	7	2.9	Ib	0.038	III	토지계
1371	전남	구곡1	강진군 대구면 구수리	27.0	10.0	6	7	2.3	Ib	0.025	II	토지계
1372	전남	저두	강진군 대구면 저두리	20.0	22.1	6	7	3.5	II	0.035	III	토지계
1373	전남	저두2	강진군 대구면 저두리	31.0	193.0	6	7	2.3	Ib	0.005	Ia	토지계
1374	전남	사초1	강진군 신전면 사초리	7.0	2.6	6	7	8.6	VI	0.108	V	토지계
1375	전남	사초2	강진군 신전면 사초리	10.0	4.3	6	7	5.6	IV	0.091	IV	토지계
1376	전남	백화	강진군 신전면 용화리	25.0	19.3	6	7	4.1	III	0.044	III	생활계
1377	전남	매주골	강진군 성전면 송월리	9.0	11.0	6	7	5.9	IV	0.075	IV	토지계
1378	전남	월송	강진군 성전면 송월리	15.0	25.9	6	7	0.8	Ia	0.031	III	토지계
1379	전남	제전	강진군 성전면 월평리	10.0	4.3	6	7	5.0	III	0.021	II	토지계
1380	전남	수암3	강진군 성전면 명산리	19.0	10.2	6	7	4.3	III	0.055	IV	토지계
1381	전남	수암2	강진군 성전면 수양리	5.0	1.6	6	7	2.9	Ib	0.030	II	토지계
1382	전남	금당	강진군 성전면 금당리	15.0	31.6	6	7	4.7	III	0.054	IV	토지계
1383	전남	금당2	강진군 성전면 금당리	11.0	32.0	6	7	3.8	II	0.063	IV	토지계
1384	전남	평학	강진군 성전면 송학리	23.0	22.0	6	7	3.4	II	0.015	Ib	토지계
1385	전남	척동	강진군 작천면 용상리	40.0	82.0	6	7	2.3	Ib	0.025	II	토지계
1386	전남	부와	강진군 작천면 내기리	25.0	20.2	6	7	3.8	II	0.083	IV	토지계
1387	전남	토마제	강진군 작천면 토마리	30.0	63.4	6	7	2.2	Ib	0.016	Ib	토지계
1388	전남	동막	강진군 옴천면 향막리	19.0	40.4	6	7	3.0	Ib	0.033	III	토지계

번호	시도	시설명	소재지	수해 면적 (ha)	유효 저수량 (천톤)	조사일		수질(mg/L. 등급)				주 오염원
						월	일	TOC		T-P		
1389	전남	연봉	강진군 옥천면 영산리	15.0	20.0	6	7	3.5	II	0.016	Ib	토지계
1390	전남	좌척	강진군 옥천면 기좌리	9.0	14.5	6	7	2.4	Ib	0.019	Ib	토지계
1391	전남	영동	강진군 마량면 영동리	40.0	26.5	6	8	3.6	II	0.067	IV	토지계
1392	전남	월곡	강진군 마량면 원포리	40.0	27.0	6	8	2.0	Ia	0.021	II	토지계
1393	전남	수인	강진군 마량면 수인리	26.0	45.0	6	8	2.9	Ib	0.021	II	토지계
1394	전남	신안	해남군 해남읍 신안리	4.2	6.2	7	27	6.1	V	0.056	IV	토지계
1395	전남	남송3	해남군 해남읍 연동리	1.0	1.9	7	27	7.6	V	0.085	IV	토지계
1396	전남	안동2	해남군 해남읍 안동리	22.0	55.0	7	27	7.2	V	0.065	IV	토지계
1397	전남	오천	해남군 해남읍 백야리	10.5	13.3	7	27	6.3	V	0.060	IV	토지계
1398	전남	백야	해남군 해남읍 백야리	10.4	26.0	7	27	13.9	VI	0.310	VI	토지계
1399	전남	월교	해남군 해남읍 내사리	23.0	84.0	7	27	7.2	V	0.046	III	토지계
1400	전남	기동	해남군 해남읍 내사리	12.8	44.0	7	27	5.5	IV	0.076	IV	토지계
1401	전남	부호	해남군 해남읍 내사리	5.5	6.5	7	27	6.3	V	0.056	IV	토지계
1402	전남	장할	해남군 해남읍 내사리	10.9	25.1	7	27	6.4	V	0.052	IV	토지계
1403	전남	용정	해남군 해남읍 용정리	21.7	48.7	7	27	5.7	IV	0.021	II	토지계
1404	전남	남천	해남군 해남읍 용정리	8.6	14.4	7	27	6.0	IV	0.062	IV	토지계
1405	전남	학동	해남군 해남읍 구교리	3.2	12.3	7	27	2.4	Ib	0.149	V	토지계
1406	전남	복평	해남군 해남읍 복평리	10.1	23.3	7	27	6.5	V	0.079	IV	토지계
1407	전남	길호	해남군 해남읍 복평리	6.2	16.3	7	27	7.2	V	0.066	IV	토지계
1408	전남	신흥	해남군 삼산면 신흥리	2.3	9.0	7	28	7.3	V	0.121	V	토지계
1409	전남	방축	해남군 삼산면 창 리	17.2	12.0	7	28	4.8	III	0.063	IV	토지계
1410	전남	송정	해남군 삼산면 창 리	3.0	5.3	7	28	3.8	II	0.052	IV	토지계
1411	전남	저산	해남군 삼산면 송정리	11.4	20.0	7	28	8.4	VI	0.232	VI	토지계
1412	전남	송정	해남군 삼산면 송정리	20.6	20.0	7	28	5.6	IV	0.055	IV	토지계
1413	전남	도토제	해남군 삼산면 송정리	6.4	16.6	7	28	6.0	IV	0.076	IV	토지계
1414	전남	봉학	해남군 삼산면 봉학리	10.8	3.0	7	28	10.1	VI	0.209	VI	토지계
1415	전남	목신	해남군 삼산면 원진리	24.1	22.5	7	28	4.7	III	0.063	IV	토지계
1416	전남	수림	해남군 삼산면 원진리	7.0	20.0	7	28	6.2	V	0.093	IV	토지계
1417	전남	고현	해남군 현산면 고현리	2.0	5.8	9	26	7.1	V	0.038	III	토지계
1418	전남	금강	해남군 송지면 금강리	2.0	4.5	9	26	7.1	V	0.074	IV	토지계
1419	전남	신정	해남군 송지면 군곡리	7.2	30.0	9	26	8.8	VI	0.081	IV	토지계
1420	전남	학가	해남군 송지면 학가리	8.0	5.6	9	26	18.0	VI	0.920	VI	토지계
1421	전남	동현	해남군 송지면 어란리	4.6	4.6	9	26	13.7	VI	0.185	VI	토지계
1422	전남	금당	해남군 북일면 금당리	5.0	13.5	9	27	1.0	Ia	0.046	III	토지계
1423	전남	삼성	해남군 북일면 흥촌리	4.0	19.0	9	27	5.9	IV	0.057	IV	토지계
1424	전남	흥촌	해남군 북일면 흥촌리	5.0	6.9	9	27	3.2	II	0.037	III	토지계
1425	전남	수동	해남군 북일면 운전리	5.0	17.0	9	27	2.1	Ib	0.031	III	토지계
1426	전남	신방	해남군 북일면 방산리	12.0	23.2	9	27	5.3	IV	0.093	IV	토지계
1427	전남	영안	해남군 옥천면 영산리	19.8	33.0	8	22	3.4	II	0.043	III	토지계
1428	전남	내동	해남군 옥천면 신계리	14.2	31.8	8	22	2.0	Ia	0.018	Ib	토지계
1429	전남	청신	해남군 옥천면 대산리	11.9	64.8	8	22	5.0	III	0.091	IV	토지계
1430	전남	상가(삼산)	해남군 옥천면 백호리	6.3	4.6	8	22	3.0	Ib	0.043	III	토지계
1431	전남	강정	해남군 옥천면 백호리	5.0	25.9	8	22	1.6	Ia	0.014	Ib	토지계
1432	전남	상가	해남군 옥천면 백호리	2.0	16.2	8	22	2.8	Ib	0.035	III	토지계
1433	전남	가성	해남군 옥천면 백호리	5.2	18.0	8	22	5.5	IV	0.104	V	토지계
1434	전남	마고	해남군 옥천면 송산리	5.0	6.8	8	22	7.5	V	0.212	VI	토지계

번호	시도	시설명	소재지	수혜면적 (ha)	유효저수량 (천톤)	조사일		수질(mg/L. 등급)				주오염원
						월	일	TOC		T-P		
1435	전남	용동	해남군 옥천면 용동리	13.9	51.0	8	22	2.2	Ib	0.024	II	토지계
1436	전남	월신	해남군 계곡면 법곡리	13.7	22.0	8	30	3.5	II	0.076	IV	토지계
1437	전남	장산2	해남군 계곡면 법곡리	6.0	6.2	8	30	2.8	Ib	0.030	II	토지계
1438	전남	강철	해남군 계곡면 강철리	8.0	43.0	8	30	2.5	Ib	0.053	IV	토지계
1439	전남	사촌	해남군 계곡면 강철리	12.0	19.0	8	30	3.9	II	0.038	III	토지계
1440	전남	당산	해남군 계곡면 당산리	5.4	4.8	8	30	1.9	Ia	0.025	II	토지계
1441	전남	신기	해남군 계곡면 당산리	11.0	36.0	8	30	1.3	Ia	0.020	Ib	토지계
1442	전남	선진	해남군 계곡면 선진리	7.3	17.0	8	30	2.0	Ia	0.048	III	토지계
1443	전남	여수	해남군 계곡면 방춘리	10.0	18.3	8	30	3.9	II	0.076	IV	토지계
1444	전남	소은	해남군 계곡면 신평리	11.0	21.2	9	14	2.8	Ib	0.046	III	토지계
1445	전남	황죽1	해남군 계곡면 황죽리	15.5	46.0	9	14	2.6	Ib	0.026	II	토지계
1446	전남	황죽2	해남군 계곡면 황죽리	6.6	16.7	9	14	3.1	II	0.038	III	토지계
1447	전남	석창	해남군 마산면 화내리	4.0	21.6	8	30	3.8	II	0.118	V	토지계
1448	전남	양지	해남군 마산면 화내리	6.9	14.0	8	30	3.3	II	0.032	III	토지계
1449	전남	남계	해남군 마산면 장춘리	1.2	2.3	8	30	3.4	II	0.024	II	토지계
1450	전남	월산	해남군 마산면 송석리	6.1	26.2	8	30	1.8	Ia	0.014	Ib	토지계
1451	전남	외호	해남군 마산면 외호리	19.0	50.4	8	30	3.1	II	0.035	III	토지계
1452	전남	덕인	해남군 마산면 노하리	9.8	16.4	8	30	3.9	II	0.033	III	토지계
1453	전남	노하	해남군 마산면 노하리	11.7	23.0	8	30	3.7	II	0.049	III	토지계
1454	전남	금자1	해남군 마산면 학익리	13.7	23.4	8	31	5.6	IV	0.096	IV	토지계
1455	전남	금자2	해남군 마산면 학익리	13.8	17.8	8	31	4.9	III	0.089	IV	토지계
1456	전남	금자3	해남군 마산면 학익리	2.0	5.4	8	31	4.2	III	0.058	IV	토지계
1457	전남	오호1	해남군 마산면 학익리	12.1	6.4	8	31	8.8	VI	0.334	VI	토지계
1458	전남	학익	해남군 마산면 학익리	9.4	11.0	8	31	4.7	III	0.062	IV	토지계
1459	전남	고암	해남군 마산면 용전리	14.0	31.0	8	31	6.3	V	0.058	IV	토지계
1460	전남	호교	해남군 마산면 용전리	18.7	32.5	8	31	6.8	V	0.141	V	토지계
1461	전남	용반	해남군 마산면 용전리	9.1	6.3	8	31	10.9	VI	0.085	IV	토지계
1462	전남	용전2	해남군 마산면 용전리	5.9	16.0	9	1	2.7	Ib	0.024	II	토지계
1463	전남	용전	해남군 마산면 용전리	9.0	43.3	9	1	5.4	IV	0.057	IV	토지계
1464	전남	유목	해남군 마산면 상등리	7.2	6.5	9	1	2.5	Ib	0.013	Ib	토지계
1465	전남	장성2	해남군 마산면 상등리	5.0	13.2	9	1	2.6	Ib	0.019	Ib	토지계
1466	전남	이목	해남군 황산면 일신리	13.5	39.0	9	13	7.5	V	0.134	V	토지계
1467	전남	와등1	해남군 황산면 연호리	2.0	15.3	9	13	16.1	VI	1.255	VI	토지계
1468	전남	와등2	해남군 황산면 연호리	3.0	4.2	9	13	7.4	V	0.050	III	토지계
1469	전남	만년	해남군 황산면 송호리	12.0	12.8	9	13	9.2	VI	0.234	VI	토지계
1470	전남	병은3	해남군 황산면 송호리	2.0	2.9	9	13	13.0	VI	0.733	VI	토지계
1471	전남	우항	해남군 황산면 우항리	10.0	16.0	9	13	8.7	VI	0.124	V	토지계
1472	전남	관두	해남군 황산면 우항리	4.0	11.6	9	13	11.8	VI	0.179	VI	토지계
1473	전남	증의2	해남군 황산면 한자리	3.8	10.8	9	21	7.7	V	0.135	V	토지계
1474	전남	신정	해남군 황산면 한자리	3.0	10.0	9	21	15.2	VI	1.000	VI	토지계
1475	전남	산소	해남군 황산면 한자리	5.0	9.4	9	21	7.4	V	0.241	VI	토지계
1476	전남	초월	해남군 황산면 남리리	3.0	1.9	9	21	7.6	V	0.445	VI	토지계
1477	전남	충신	해남군 황산면 외입리	5.0	21.0	9	21	8.3	VI	0.217	VI	토지계
1478	전남	부곡	해남군 황산면 부곡리	3.0	5.0	9	21	12.2	VI	0.671	VI	토지계
1479	전남	평덕2	해남군 황산면 관춘리	3.0	11.0	9	21	5.6	IV	0.035	III	토지계
1480	전남	배독1	해남군 황산면 관춘리	5.0	19.0	9	21	10.4	VI	0.184	VI	토지계

번호	시도	시설명	소재지	수혜 면적 (ha)	유효 저수량 (천톤)	조사일		수질(mg/L. 등급)				주 오염원
						월	일	TOC		T-P		
1481	전남	배독2	해남군 황산면 관촌리	2.0	21.6	9	21	9.7	VI	0.240	VI	토지계
1482	전남	배독3	해남군 황산면 관촌리	2.0	8.5	9	21	11.3	VI	0.973	VI	토지계
1483	전남	삼호	해남군 황산면 옥동리	6.7	27.0	9	22	3.3	II	0.026	II	토지계
1484	전남	업자	해남군 산이면 금송리	2.0	9.0	9	22	5.0	III	0.100	IV	토지계
1485	전남	동성	해남군 문내면 예락리	2.0	3.8	9	22	7.9	V	0.224	VI	토지계
1486	전남	외암2	해남군 문내면 무고리	2.3	13.5	9	22	6.7	V	0.063	IV	토지계
1487	전남	냉천2	영암군 금정면 연보리	29.8	54.4	6	14	3.5	II	0.027	II	토지계
1488	전남	반계	영암군 금정면 남송리	9.0	36.9	6	14	3.5	II	0.032	III	토지계
1489	전남	월동	영암군 금정면 안노리	10.6	36.9	6	14	3.9	II	0.020	Ib	토지계
1490	전남	옥정	영암군 신북면 명동리	6.0	14.4	6	14	4.5	III	0.040	III	토지계
1491	전남	명동	영암군 신북면 명동리	23.0	175.0	6	14	3.0	Ib	0.064	IV	토지계
1492	전남	호동	영암군 신북면 월지리	8.1	22.5	6	14	5.5	IV	0.055	IV	생활계
1493	전남	용산	영암군 신북면 용산리	35.0	199.5	6	14	4.3	III	0.035	III	토지계
1494	전남	사정	영암군 시종면 구산리	13.0	40.9	6	14	7.8	V	0.046	III	생활계
1495	전남	원목	영암군 도포면 원항리	4.6	5.0	6	14	14.8	VI	0.238	VI	생활계
1496	전남	성덕	영암군 도포면 성산리	16.6	15.7	6	14	9.0	VI	0.256	VI	토지계
1497	전남	죽정	영암군 군서면 도갑리	3.7	12.9	6	14	4.8	III	0.030	II	토지계
1498	전남	노동	영암군 서호면 청용리	30.0	139.9	6	14	6.8	V	0.050	III	토지계
1499	전남	내곡1	영암군 서호면 성재리	6.0	16.5	6	14	17.5	VI	0.302	VI	토지계
1500	전남	내곡2	영암군 서호면 성재리	7.0	28.0	6	14	10.7	VI	0.173	VI	토지계
1501	전남	소산	영암군 서호면 태백리	7.4	26.8	6	14	11.7	VI	0.193	VI	토지계
1502	전남	호동	영암군 학산면 묵동리	5.0	10.5	6	14	1.7	Ia	0.017	Ib	토지계
1503	전남	유천	영암군 학산면 상월리	12.7	35.1	6	14	1.6	Ia	0.007	Ia	토지계
1504	전남	광암1	영암군 학산면 학계리	4.0	18.6	6	14	1.6	Ia	0.006	Ia	토지계
1505	전남	광암2	영암군 학산면 학계리	3.2	2.1	6	14	1.6	Ia	0.008	Ia	토지계
1506	전남	석포2	영암군 학산면 은곡리	2.5	5.4	6	14	9.8	VI	0.048	III	토지계
1507	전남	비노	무안군 일로읍 망월리	4.5	3.8	7	7	12.9	VI	0.153	VI	토지계
1508	전남	관동	무안군 삼향면 유교리	22.7	30.4	7	7	7.0	V	0.142	V	토지계
1509	전남	곽단	무안군 삼향면 지산리	22.3	9.9	7	7	8.4	VI	0.123	V	토지계
1510	전남	월호	무안군 삼향면 지산리	26.4	11.6	7	7	9.0	VI	0.255	VI	토지계
1511	전남	죽전	무안군 몽탄면 봉명리	21.3	9.3	7	7	8.6	VI	0.074	IV	토지계
1512	전남	귀학	무안군 몽탄면 귀학리	35.0	18.5	7	7	4.8	III	0.057	IV	토지계
1513	전남	봉대	무안군 현경면 용정리	1.1	1.4	7	13	8.5	VI	0.244	VI	토지계
1514	전남	송석	무안군 해제면 송석리	1.0	3.6	7	13	15.3	VI	0.575	VI	토지계
1515	전남	한아치	무안군 해제면 대사리	8.8	4.8	7	13	8.8	VI	0.191	VI	토지계
1516	전남	신사	무안군 해제면 대사리	5.2	12.4	7	13	16.1	VI	0.452	VI	토지계
1517	전남	학송1	무안군 해제면 학송리	3.8	15.2	7	13	10.0	VI	0.735	VI	토지계
1518	전남	학송	무안군 해제면 학송리	18.4	15.4	7	13	10.3	VI	0.227	VI	토지계
1519	전남	용동	무안군 운남면 동암리	15.5	19.3	7	13	7.2	V	0.141	V	토지계
1520	전남	죽산	무안군 운남면 동암리	3.7	1.4	7	13	6.5	V	0.144	V	토지계
1521	전남	연동	무안군 운남면 연 리	11.2	47.5	7	13	10.6	VI	0.345	VI	토지계
1522	전남	저동	무안군 운남면 연 리	13.6	8.4	7	13	7.0	V	0.067	IV	토지계
1523	전남	보여	함평군 신광면 보여리	13.3	32.5	6	14	5.2	IV	0.074	IV	생활계
1524	전남	수정	함평군 신광면 송사리	11.0	30.0	6	14	7.3	V	0.204	VI	축산계
1525	전남	냉천	함평군 신광면 동정리	3.3	6.2	6	14	5.9	IV	0.066	IV	생활계
1526	전남	바금	함평군 신광면 함정리	6.4	48.0	6	14	5.0	III	0.088	IV	생활계

번호	시도	시설명	소재지	수혜면적 (ha)	유효저수량 (천톤)	조사일		수질(mg/L. 등급)				주오염원
						월	일	TOC		T-P		
1527	전남	덕동3	함평군 신광면 원산리	4.3	12.0	6	14	4.9	III	0.083	IV	축산계
1528	전남	학동	함평군 신광면 원산리	4.6	20.1	6	14	5.4	IV	0.057	IV	생활계
1529	전남	해산	함평군 신광면 원산리	2.5	8.0	6	14	5.2	IV	0.085	IV	축산계
1530	전남	덕동2	함평군 신광면 원산리	4.3	4.9	6	14	4.2	III	0.046	III	축산계
1531	전남	월남	함평군 신광면 원산리	19.4	18.5	6	14	4.2	III	0.042	III	생활계
1532	전남	덕천	함평군 신광면 삼덕리	9.2	4.7	6	14	4.3	III	0.057	IV	축산계
1533	전남	덕산	함평군 신광면 삼덕리	3.1	11.0	6	14	4.6	III	0.080	IV	생활계
1534	전남	운제	함평군 신광면 백운리	12.0	18.3	6	14	6.4	V	0.193	VI	축산계
1535	전남	신기	함평군 신광면 백운리	10.0	14.4	6	14	5.9	IV	0.066	IV	생활계
1536	전남	복치	함평군 신광면 복흥리	11.0	13.9	6	14	4.4	III	0.066	IV	생활계
1537	전남	석계	함평군 신광면 복흥리	10.0	11.0	6	14	5.1	IV	0.087	IV	생활계
1538	전남	매산	함평군 신광면 가덕리	10.0	15.8	6	14	4.7	III	0.085	IV	생활계
1539	전남	호덕	함평군 신광면 가덕리	7.8	10.4	6	14	6.2	V	0.193	VI	생활계
1540	전남	미출	함평군 신광면 유천리	3.3	11.0	6	14	4.9	III	0.084	IV	생활계
1541	전남	학천	함평군 신광면 유천리	10.0	11.3	6	14	4.8	III	0.099	IV	생활계
1542	전남	광진	함평군 학교면 고막리	12.0	17.9	6	14	5.3	IV	0.071	IV	생활계
1543	전남	송암제	함평군 학교면 고막리	7.5	8.8	6	14	4.0	II	0.046	III	생활계
1544	전남	방우	함평군 학교면 금송리	10.0	21.9	6	14	4.3	III	0.056	IV	생활계
1545	전남	월호제	함평군 학교면 월호리	8.0	13.0	6	14	5.0	III	0.069	IV	생활계
1546	전남	곡창	함평군 학교면 곡창리	8.0	12.5	6	14	6.7	V	0.218	VI	생활계
1547	전남	대곡	함평군 학교면 곡창리	5.0	9.4	6	14	5.0	III	0.105	V	생활계
1548	전남	정자동	함평군 학교면 죽정리	8.0	4.4	6	14	6.3	V	0.185	VI	생활계
1549	전남	호암	함평군 학교면 죽정리	10.8	32.8	6	14	6.6	V	0.211	VI	생활계
1550	전남	죽정	함평군 학교면 죽정리	8.0	11.4	6	14	6.0	IV	0.062	IV	생활계
1551	전남	동림제	함평군 학교면 석정리	16.0	72.5	6	14	5.1	IV	0.060	IV	생활계
1552	전남	성산	함평군 엄다면 엄다리	12.0	2.6	6	14	4.6	III	0.079	IV	생활계
1553	전남	노상	함평군 엄다면 송로리	5.0	0.9	6	14	4.6	III	0.059	IV	생활계
1554	전남	일재	함평군 엄다면 송로리	7.0	17.0	6	14	5.0	III	0.059	IV	생활계
1555	전남	송촌	함평군 엄다면 송로리	6.0	4.2	6	14	7.6	V	0.183	VI	생활계
1556	전남	화계	함평군 엄다면 신계리	15.0	13.1	6	14	5.0	III	0.059	IV	생활계
1557	전남	신계	함평군 엄다면 신계리	10.0	25.9	6	14	4.8	III	0.083	IV	생활계
1558	전남	성남	함평군 엄다면 신계리	10.0	9.8	6	14	4.7	III	0.074	IV	생활계
1559	전남	용호	함평군 엄다면 영흥리	14.0	6.8	6	14	4.8	III	0.054	IV	생활계
1560	전남	용동	함평군 엄다면 성천리	10.0	10.9	6	14	6.7	V	0.228	VI	생활계
1561	전남	구수	영광군 백수읍 구수리	40.0	144.0	7	4	4.1	III	0.040	III	토지계
1562	전남	복곡	영광군 대마면 복평리	22.6	18.0	7	4	4.5	III	0.016	Ib	토지계
1563	전남	화산	영광군 묘량면 운당리	10.0	17.6	7	5	11.2	VI	0.190	VI	토지계
1564	전남	영당	영광군 묘량면 운당리	3.5	6.8	7	5	7.0	V	0.038	III	토지계
1565	전남	석산	영광군 묘량면 삼효리	4.4	7.4	7	4	3.4	II	0.022	II	생활계
1566	전남	운당	영광군 묘량면 삼효리	13.0	9.0	7	4	3.6	II	0.035	III	토지계
1567	전남	신정	영광군 묘량면 신천리	4.7	3.7	7	4	7.2	V	0.062	IV	토지계
1568	전남	궁적	영광군 묘량면 신천리	4.1	27.0	7	4	5.5	IV	0.060	IV	토지계
1569	전남	죽림	영광군 묘량면 월암리	31.2	730.0	7	4	3.8	II	0.040	III	토지계
1570	전남	사동	영광군 묘량면 월암리	20.0	89.0	7	4	3.4	II	0.021	II	토지계
1571	전남	연암	영광군 묘량면 연암리	35.0	170.1	7	4	3.0	Ib	0.011	Ib	생활계
1572	전남	월산1	영광군 불갑면 순용리	3.4	2.2	7	4	11.9	VI	0.088	IV	토지계

번호	시도	시설명	소재지	수혜 면적 (ha)	유효 저수량 (천톤)	조사일		수질(mg/L. 등급)				주 오염원
						월	일	TOC		T-P		
1573	전남	덕산	영광군 불갑면 녹산리	3.0	58.0	7	4	4.1	III	0.030	II	토지계
1574	전남	유봉	영광군 불갑면 금계리	10.1	34.0	7	4	3.0	Ib	0.014	Ib	토지계
1575	전남	박산	영광군 불갑면 방마리	1.0	6.0	7	4	3.6	II	0.011	Ib	생활계
1576	전남	삼수	영광군 불갑면 자비리	6.0	7.0	7	4	3.1	II	0.017	Ib	토지계
1577	전남	장등	영광군 불갑면 자비리	14.3	165.0	7	4	3.1	II	0.018	Ib	토지계
1578	전남	압수	영광군 불갑면 모악리	21.0	87.6	7	4	5.4	IV	0.029	II	토지계
1579	전남	불갑사	영광군 불갑면 모악리	19.5	67.1	7	4	2.9	Ib	0.010	Ia	토지계
1580	전남	오사	영광군 불갑면 안맹리	2.5	4.0	7	4	4.7	III	0.025	II	토지계
1581	전남	안맹1	영광군 불갑면 안맹리	1.0	2.3	7	4	3.6	II	0.009	Ia	토지계
1582	전남	쌍운	영광군 불갑면 쌍운리	4.3	4.3	7	4	3.1	II	0.011	Ib	토지계
1583	전남	회복	영광군 불갑면 쌍운리	2.2	14.0	7	4	4.3	III	0.025	II	토지계
1584	전남	건무	영광군 불갑면 건무리	6.5	42.0	7	4	4.4	III	0.025	II	토지계
1585	전남	황산	영광군 불갑면 건무리	5.0	28.4	7	4	5.3	IV	0.021	II	생활계
1586	전남	부춘	영광군 불갑면 부춘리	6.8	13.9	7	4	3.3	II	0.013	Ib	토지계
1587	전남	응봉	영광군 불갑면 응봉리	14.1	29.6	7	4	3.2	II	0.554	VI	토지계
1588	전남	복령	영광군 불갑면 우곡리	20.0	41.0	7	4	3.4	II	0.030	II	토지계
1589	전남	와우1	영광군 불갑면 우곡리	3.0	6.0	7	4	3.4	II	0.034	III	토지계
1590	전남	생실	영광군 불갑면 생곡리	3.0	5.2	7	4	2.8	Ib	0.036	III	생활계
1591	전남	녹동	영광군 불갑면 생곡리	2.2	5.4	7	5	8.4	VI	0.133	V	토지계
1592	전남	저만	영광군 불갑면 생곡리	14.1	20.0	7	5	6.0	IV	0.036	III	토지계
1593	전남	내기	영광군 군서면 보라리	7.0	14.0	7	5	8.5	VI	0.179	VI	토지계
1594	전남	신촌	영광군 군서면 보라리	6.0	12.0	7	5	7.1	V	0.018	Ib	토지계
1595	전남	회송	영광군 군서면 보라리	2.0	17.2	7	4	10.9	VI	0.310	VI	토지계
1596	전남	남동	영광군 군서면 남죽리	4.7	11.1	7	4	11.9	VI	0.206	VI	생활계
1597	전남	사동	영광군 군서면 마읍리	11.7	103.8	7	5	7.8	V	0.075	IV	생활계
1598	전남	마읍	영광군 군서면 마읍리	9.2	9.0	7	5	11.1	VI	0.063	IV	토지계
1599	전남	고참	영광군 군서면 만금리	9.1	5.6	7	5	12.5	VI	0.137	V	생활계
1600	전남	해산	영광군 군서면 만금리	8.7	22.2	7	5	10.4	VI	0.060	IV	토지계
1601	전남	송금	영광군 군서면 송학리	5.4	15.2	7	5	8.2	VI	0.047	III	토지계
1602	전남	만년	영광군 군서면 가사리	7.0	3.5	7	5	11.8	VI	0.157	VI	토지계
1603	전남	백동	영광군 군서면 매산리	4.2	7.8	7	5	6.3	V	0.044	III	토지계
1604	전남	육창	영광군 군남면 남창리	0.5	9.6	7	5	7.5	V	0.060	IV	토지계
1605	전남	단광2	장성군 장성읍 단광리	6.0	9.6	8	23	3.2	II	0.024	II	토지계
1606	전남	송계	장성군 동화면 송계리	2.7	30.0	8	23	6.0	IV	0.326	VI	토지계
1607	전남	덕산	장성군 삼계면 덕산리	9.5	9.2	8	23	4.9	III	0.123	V	토지계
1608	전남	부성	장성군 삼계면 부성리	9.8	42.0	8	23	4.0	II	0.043	III	토지계
1609	전남	염치	장성군 삼계면 내계리	10.7	6.4	8	23	4.5	III	0.108	V	토지계
1610	전남	와곡	장성군 황룡면 와룡리	6.4	8.5	8	23	6.9	V	0.256	VI	토지계
1611	전남	금호	장성군 황룡면 금호리	7.4	14.4	8	23	4.0	II	0.091	IV	토지계
1612	전남	오복	장성군 북일면 박산리	8.5	8.9	8	23	5.1	IV	0.138	V	토지계
1613	전남	용연	장성군 북일면 오산리	16.4	32.0	8	23	4.1	III	0.070	IV	토지계
1614	전남	성산	장성군 북일면 성산리	18.2	13.0	8	23	5.6	IV	0.128	V	토지계
1615	전남	유태	장성군 북일면 성산리	12.4	17.5	8	23	4.7	III	0.083	IV	토지계
1616	전남	용암	장성군 북일면 성덕리	19.1	79.0	8	23	3.6	II	0.155	VI	토지계
1617	전남	문암	장성군 북일면 문암리	8.9	35.0	8	23	4.3	III	0.093	IV	토지계
1618	전남	복룡	장성군 북이면 사거리	11.9	101.0	8	23	1.8	Ia	0.019	Ib	토지계

번호	시도	시설명	소재지	수혜면적 (ha)	유효저수량 (천톤)	조사일		수질(mg/L. 등급)				주오염원
						월	일	TOC		T-P		
1619	전남	조산	장성군 북이면 사거리	8.0	61.5	8	23	4.1	III	0.086	IV	토지계
1620	전남	목란	장성군 북이면 원덕리	8.5	44.6	8	23	1.8	Ia	0.016	Ib	토지계
1621	전남	금량	장성군 북이면 죽청리	4.1	19.2	8	23	2.4	Ib	0.017	Ib	토지계
1622	전남	오현1	장성군 북이면 오월리	13.7	48.0	8	23	5.9	IV	0.073	IV	토지계
1623	전남	송산	장성군 북이면 오월리	15.6	74.0	8	23	3.1	II	0.031	III	토지계
1624	전남	조양	장성군 북이면 조양리	6.0	9.9	8	23	5.8	IV	0.078	IV	토지계
1625	전남	궤전	장성군 북하면 용두리	4.2	32.0	8	23	5.6	IV	0.070	IV	토지계
1626	전남	신성	장성군 북하면 신성리	12.0	68.8	8	23	5.1	IV	0.056	IV	토지계
1627	전남	가용1	완도군 완도읍 가용리	10.0	35.0	9	22	3.7	II	0.031	III	토지계
1628	전남	가용2	완도군 완도읍 가용리	8.0	57.4	9	22	5.7	IV	0.036	III	토지계
1629	전남	장좌	완도군 완도읍 장좌리	15.0	24.0	9	22	4.0	II	0.038	III	토지계
1630	전남	정도1	완도군 완도읍 중도리	9.0	38.5	9	22	5.3	IV	0.136	V	토지계
1631	전남	정도2	완도군 완도읍 정도리	9.0	8.0	9	22	9.1	VI	0.139	V	토지계
1632	전남	대신	완도군 완도읍 대신리	9.0	14.0	9	22	16.0	VI	0.164	VI	토지계
1633	전남	항진	완도군 군외면 항진리	6.0	20.6	9	22	5.4	IV	0.063	IV	토지계
1634	전남	갈문	완도군 군외면 대문리	10.0	10.5	9	22	7.1	V	0.063	IV	토지계
1635	전남	삼두	완도군 군외면 삼두리	10.0	11.0	9	22	4.1	III	0.049	III	토지계
1636	전남	진산1	완도군 청산면 국산리	5.0	3.7	9	22	2.5	Ib	0.021	II	토지계
1637	전남	가학	완도군 소안면 가학리	4.0	2.6	9	22	7.9	V	0.182	VI	토지계
1638	전남	진산2	완도군 소안면 진산리	10.0	17.5	9	22	7.1	V	0.074	IV	토지계
1639	전남	삼산	완도군 금당면 육산리	20.0	35.5	9	27	4.8	III	0.034	III	토지계
1640	전남	죽전	진도군 군내면 녹진리	20.0	68.0	9	14	11.1	VI	0.102	V	토지계
1641	전남	덕병	진도군 군내면 덕병리	23.0	27.9	9	14	12.4	VI	0.083	IV	토지계
1642	전남	연산	진도군 군내면 둔전리	30.0	60.4	9	14	12.3	VI	0.095	IV	토지계
1643	전남	신동1	진도군 군내면 둔전리	20.0	32.0	9	14	5.1	IV	0.053	IV	토지계
1644	전남	연동	진도군 고군면 벽파리	13.0	12.1	9	14	4.2	III	0.019	Ib	토지계
1645	전남	지막2	진도군 고군면 지막리	47.0	171.6	9	14	3.0	Ib	0.010	Ia	토지계
1646	전남	사하	진도군 의신면 사천리	10.5	11.3	9	14	3.5	II	0.060	IV	토지계
1647	전남	사곡	진도군 의신면 칠전리	10.5	73.0	9	14	3.8	II	0.040	III	토지계
1648	전남	가단	진도군 의신면 창포리	14.6	26.4	9	14	3.0	Ib	0.023	II	토지계
1649	전남	가향	진도군 의신면 연주리	7.8	3.0	9	14	5.0	III	0.138	V	토지계
1650	전남	응덕	진도군 의신면 연주리	9.8	9.2	9	14	2.4	Ib	0.034	III	토지계
1651	전남	초상	진도군 의신면 초사리	17.4	71.7	9	14	1.7	Ia	0.042	III	토지계
1652	전남	초중	진도군 의신면 초사리	14.0	62.6	9	14	5.7	IV	0.056	IV	토지계
1653	전남	신정	진도군 의신면 거룡리	10.8	12.1	9	14	3.8	II	0.026	II	토지계
1654	전남	송정	진도군 의신면 송정리	11.5	42.1	9	14	4.2	III	0.042	III	토지계
1655	전남	관마1	진도군 지산면 관마리	9.9	35.3	9	14	7.3	V	0.240	VI	토지계
1656	전남	내삼당	진도군 지산면 삼당리	8.0	10.5	9	14	8.2	VI	0.048	III	토지계
1657	전남	외삼당2	진도군 지산면 삼당리	8.0	22.4	9	14	8.5	VI	0.075	IV	토지계
1658	전남	고야2	진도군 지산면 고야리	3.4	5.6	9	14	8.2	VI	0.090	IV	토지계
1659	전남	고야1	진도군 지산면 고야리	9.9	44.5	9	14	21.0	VI	0.096	IV	토지계
1660	전남	소포1	진도군 지산면 소포리	4.2	4.1	9	14	9.5	VI	0.048	III	토지계
1661	전남	안치	진도군 지산면 소포리	6.0	8.4	9	14	8.9	VI	0.188	VI	토지계
1662	전남	거제	진도군 지산면 거제리	6.5	13.6	9	14	8.4	VI	0.030	II	토지계
1663	전남	보상1	진도군 지산면 보전리	6.5	22.5	9	14	8.8	VI	0.086	IV	토지계
1664	전남	갈두	진도군 지산면 보전리	8.0	3.9	9	14	8.5	VI	0.048	III	토지계

번호	시도	시설명	소재지	수혜 면적 (ha)	유효 저수량 (천톤)	조사일		수질(mg/L. 등급)				주 오염원
						월	일	TOC		T-P		
1665	전남	보하	진도군 지산면 보전리	7.0	6.7	9	14	7.4	V	0.230	VI	토지계
1666	전남	보상2	진도군 지산면 보전리	12.0	16.4	9	14	6.1	V	0.038	III	토지계
1667	전남	봉암	진도군 지산면 가치리	14.1	32.9	9	14	7.2	V	0.177	VI	토지계
1668	전남	가학	진도군 지산면 가학리	6.0	8.2	9	14	8.0	V	0.041	III	토지계
1669	전남	수마	진도군 지산면 심동리	7.0	5.8	9	14	10.1	VI	0.023	II	토지계
1670	전남	월촌	진도군 지산면 오류리	5.5	1.8	9	14	8.2	VI	0.121	V	토지계
1671	전남	송호	진도군 지산면 송호리	16.0	13.9	9	14	11.8	VI	0.448	VI	토지계
1672	전남	소감정	신안군 지도읍 감정리	18.0	8.6	9	20	9.0	VI	0.322	VI	토지계
1673	전남	감정	신안군 지도읍 감정리	19.3	29.9	9	20	10.0	VI	0.602	VI	토지계
1674	전남	백련	신안군 지도읍 감정리	3.3	1.7	9	20	12.0	VI	0.251	VI	토지계
1675	전남	조비2	신안군 지도읍 감정리	11.9	10.5	9	20	9.7	VI	0.273	VI	토지계
1676	전남	읍서	신안군 지도읍 읍내리	5.4	4.1	9	20	11.2	VI	0.061	IV	토지계
1677	전남	백양	신안군 지도읍 광정리	7.9	21.6	9	26	3.4	II	0.033	III	토지계
1678	전남	장동2	신안군 지도읍 광정리	6.5	2.9	9	20	11.5	VI	0.400	VI	토지계
1679	전남	용교	신안군 지도읍 광정리	6.0	7.8	9	20	10.4	VI	0.160	VI	토지계
1680	전남	적거	신안군 지도읍 광정리	4.2	4.8	9	20	9.2	VI	0.196	VI	토지계
1681	전남	하탑	신안군 지도읍 탄동리	3.4	5.0	9	21	5.6	IV	0.049	III	토지계
1682	전남	묘동	신안군 지도읍 당촌리	9.0	13.8	9	21	5.3	IV	0.070	IV	토지계
1683	전남	진섬	신안군 지도읍 당촌리	4.2	14.9	9	21	12.4	VI	0.276	VI	토지계
1684	전남	후촌	신안군 지도읍 당촌리	7.0	10.4	9	21	6.3	V	0.034	III	토지계
1685	전남	효지	신안군 지도읍 자동리	18.0	38.7	9	26	6.8	V	0.069	IV	토지계
1686	전남	안마	신안군 지도읍 자동리	6.0	6.8	9	26	7.5	V	0.175	VI	토지계
1687	전남	자서	신안군 지도읍 자동리	9.1	10.6	9	26	11.0	VI	0.254	VI	토지계
1688	전남	오룡1	신안군 지도읍 자동리	10.0	24.3	9	26	15.1	VI	0.705	VI	토지계
1689	전남	오룡2	신안군 지도읍 자동리	11.0	38.2	9	26	12.0	VI	0.526	VI	토지계
1690	전남	오룡3	신안군 지도읍 자동리	7.5	3.8	9	26	10.2	VI	0.227	VI	토지계
1691	전남	자동	신안군 지도읍 자동리	4.3	3.5	9	26	6.3	V	0.237	VI	생활계
1692	전남	오룡4	신안군 지도읍 자동리	4.5	25.0	9	26	6.6	V	0.248	VI	토지계
1693	전남	태천1	신안군 지도읍 태천리	12.5	14.7	9	27	9.5	VI	0.374	VI	토지계
1694	전남	연화1	신안군 지도읍 태천리	7.2	17.6	9	27	9.5	VI	0.222	VI	생활계
1695	전남	태천2	신안군 지도읍 태천리	17.0	16.8	9	27	7.6	V	0.136	V	토지계
1696	전남	유동	신안군 지도읍 태천리	5.7	4.7	9	27	5.1	IV	0.049	III	토지계
1697	전남	연화2	신안군 지도읍 태천리	6.8	10.0	9	27	7.3	V	0.068	IV	토지계
1698	전남	가룡2	신안군 압해읍 가룡리	5.2	31.0	8	24	13.0	VI	0.231	VI	토지계
1699	전남	천진	신안군 압해읍 가룡리	3.0	2.0	8	24	7.0	V	0.043	III	토지계
1700	전남	동촌	신안군 압해읍 학교리	11.0	15.4	8	24	7.3	V	0.412	VI	토지계
1701	전남	광림	신안군 압해읍 대천리	1.4	0.9	8	24	8.2	VI	1.156	VI	생활계
1702	전남	의금3	신안군 압해읍 신장리	3.0	18.3	8	24	9.3	VI	0.191	VI	토지계
1703	전남	의금4	신안군 압해읍 신장리	2.0	9.4	8	24	12.0	VI	0.389	VI	토지계
1704	전남	의금2	신안군 압해읍 신장리	2.2	6.4	8	24	10.4	VI	0.235	VI	토지계
1705	전남	상장천	신안군 압해읍 신장리	12.6	33.4	8	23	8.3	VI	0.055	IV	토지계
1706	전남	의금5	신안군 압해읍 신장리	16.0	48.8	8	23	10.5	VI	0.348	VI	토지계
1707	전남	태도	신안군 압해읍 신장리	1.2	3.2	8	23	9.9	VI	0.654	VI	토지계
1708	전남	의금8	신안군 압해읍 신장리	5.0	10.5	8	23	12.9	VI	0.425	VI	토지계
1709	전남	의금9	신안군 압해읍 신장리	6.0	23.0	8	23	8.5	VI	0.166	VI	토지계
1710	전남	의금6	신안군 압해읍 신장리	5.0	13.0	8	23	12.3	VI	0.396	VI	토지계

번호	시도	시설명	소재지	수해 면적 (ha)	유효 저수량 (천톤)	조사일		수질(mg/L. 등급)				주 오염원
						월	일	TOC		T-P		
1711	전남	의금7	신안군 압해읍 신장리	5.0	15.6	8	23	11.7	VI	0.295	VI	토지계
1712	전남	장감	신안군 압해읍 장감리	7.0	12.6	8	23	12.5	VI	0.446	VI	토지계
1713	전남	증북	신안군 증도면 증동리	8.9	12.6	8	17	9.2	VI	0.196	VI	토지계
1714	전남	곡도2	신안군 증도면 증동리	2.7	7.6	8	17	13.1	VI	0.116	V	토지계
1715	전남	곡도1	신안군 증도면 증동리	5.0	13.0	8	17	8.8	VI	0.088	IV	토지계
1716	전남	증서	신안군 증도면 증동리	9.0	21.4	8	17	12.5	VI	0.379	VI	토지계
1717	전남	방축	신안군 증도면 방축리	5.0	3.1	8	17	8.4	VI	0.054	IV	토지계
1718	전남	오산	신안군 증도면 방축리	6.9	7.7	8	17	18.8	VI	0.486	VI	토지계
1719	전남	염산	신안군 증도면 방축리	6.4	42.0	8	17	14.4	VI	0.138	V	토지계
1720	전남	금동굴	신안군 증도면 대초리	8.0	40.2	8	17	6.5	V	0.038	III	토지계
1721	전남	덕정	신안군 증도면 대초리	12.0	15.6	8	17	10.1	VI	0.082	IV	토지계
1722	전남	우전	신안군 증도면 우전리	2.7	15.8	8	17	10.2	VI	0.074	IV	토지계
1723	전남	육지1	신안군 자은면 유천리	3.0	8.0	8	30	8.9	VI	0.015	Ib	토지계
1724	전남	금포	신안군 자은면 유각리	28.5	62.0	8	30	9.6	VI	0.104	V	토지계
1725	전남	백길2	신안군 자은면 유각리	4.0	5.2	8	30	8.7	VI	0.089	IV	토지계
1726	전남	백길1	신안군 자은면 유각리	5.0	26.6	8	30	6.3	V	0.085	IV	토지계
1727	전남	구래	신안군 자은면 면전리	8.0	29.2	8	30	11.0	VI	0.074	IV	토지계
1728	전남	용광	신안군 비금면 광대리	9.0	12.4	8	9	6.8	V	0.063	IV	토지계
1729	전남	용소	신안군 비금면 용소리	10.3	48.7	8	9	6.5	V	0.104	V	토지계
1730	전남	가산	신안군 비금면 가산리	7.0	6.9	8	9	12.9	VI	0.238	VI	토지계
1731	전남	고서	신안군 비금면 고서리	4.2	4.8	8	9	9.1	VI	0.301	VI	토지계
1732	전남	상암	신안군 비금면 죽림리	7.0	11.7	8	9	17.2	VI	0.211	VI	토지계
1733	전남	임리	신안군 비금면 죽림리	9.3	7.0	8	9	2.8	Ib	0.043	III	토지계
1734	전남	죽치	신안군 비금면 죽림리	11.0	10.0	8	9	13.3	VI	0.199	VI	토지계
1735	전남	돈북	신안군 비금면 죽림리	14.0	26.9	8	9	8.0	V	0.056	IV	토지계
1736	전남	금천2	신안군 비금면 내월리	24.0	31.1	8	9	10.0	VI	0.825	VI	토지계
1737	전남	대두	신안군 비금면 수대리	6.0	12.4	8	9	7.0	V	0.466	VI	토지계
1738	전남	수도	신안군 비금면 수대리	4.6	2.3	8	9	32.2	VI	0.702	VI	토지계
1739	전남	월포	신안군 도초면 발매리	10.3	17.5	8	10	10.0	VI	0.085	IV	토지계
1740	전남	춘경	신안군 도초면 발매리	8.0	4.0	8	10	5.1	IV	0.058	IV	토지계
1741	전남	발매	신안군 도초면 발매리	8.0	4.4	8	10	37.4	VI	2.649	VI	토지계
1742	전남	팽미당	신안군 도초면 지남리	25.0	18.4	8	10	2.9	Ib	0.029	II	토지계
1743	전남	죽도	신안군 도초면 지남리	8.0	6.9	8	10	52.0	VI	1.532	VI	토지계
1744	전남	오류	신안군 도초면 오류리	13.0	10.4	8	10	17.8	VI	0.472	VI	토지계
1745	전남	수항1	신안군 도초면 수항리	11.7	24.2	8	10	18.9	VI	0.329	VI	토지계
1746	전남	국사당	신안군 하의면 오림리	12.0	6.2	8	3	6.0	IV	0.044	III	토지계
1747	전남	제1호	신안군 하의면 대 리	19.1	31.9	8	3	5.4	IV	0.038	III	토지계
1748	전남	제2호	신안군 하의면 대 리	21.9	41.1	8	3	6.2	V	0.030	II	토지계
1749	전남	역구미	신안군 하의면 후광리	2.0	3.6	8	3	11.4	VI	0.139	V	토지계
1750	전남	치리	신안군 하의면 후광리	1.5	3.2	8	3	17.2	VI	0.272	VI	토지계
1751	전남	소포	신안군 하의면 후광리	12.0	41.3	8	3	9.0	VI	0.190	VI	토지계
1752	전남	대야	신안군 하의면 능산리	1.1	1.6	8	3	10.4	VI	0.197	VI	토지계
1753	전남	금산1	신안군 안좌면 금산리	2.1	0.8	9	15	7.8	V	0.361	VI	토지계
1754	전남	산두	신안군 안좌면 산두리	1.8	3.8	9	15	11.9	VI	0.126	V	토지계
1755	전남	마명	신안군 안좌면 마명리	2.0	1.8	9	15	9.1	VI	0.489	VI	토지계
1756	전남	대심2	신안군 팔금면 대심리	7.0	7.6	9	14	9.5	VI	0.185	VI	토지계

번호	시도	시설명	소재지	수혜 면적 (ha)	유효 저수량 (천톤)	조사일		수질(mg/L. 등급)				주 오염원
						월	일	TOC		T-P		
1757	전남	대심1	신안군 팔금면 대심리	6.2	11.6	9	14	7.5	V	0.442	VI	생활계
1758	전남	장촌3	신안군 팔금면 장촌리	4.0	3.9	9	14	9.6	VI	0.060	IV	토지계
1759	전남	장촌1	신안군 팔금면 장촌리	2.7	11.2	9	14	10.0	VI	0.290	VI	토지계
1760	전남	장촌2	신안군 팔금면 장촌리	2.5	6.8	9	14	11.0	VI	0.111	V	토지계
1761	전남	장목	신안군 팔금면 원산리	6.0	16.9	9	14	7.5	V	0.019	Ib	토지계
1762	전남	원산1	신안군 팔금면 원산리	6.0	5.5	9	14	7.1	V	0.022	II	토지계
1763	전남	원산2	신안군 팔금면 원산리	1.4	2.3	9	14	7.5	V	0.088	IV	토지계
1764	전남	읍리2	신안군 팔금면 읍리	2.0	6.4	9	14	13.2	VI	0.245	VI	생활계
1765	전남	진고	신안군 팔금면 진고리	6.0	14.0	9	14	9.0	VI	0.193	VI	토지계
1766	전남	단고1	신안군 암태면 단고리	1.5	4.7	8	31	6.9	V	0.050	III	토지계
1767	전남	송곡	신안군 암태면 송곡리	10.0	14.0	8	31	7.4	V	0.097	IV	토지계
1768	전남	해당	신안군 암태면 송곡리	4.0	2.0	8	31	10.4	VI	0.096	IV	토지계
1769	전남	신석	신안군 암태면 신석리	25.0	88.9	8	31	9.9	VI	0.061	IV	토지계
1770	전남	익금	신안군 암태면 신석리	3.4	6.6	8	31	13.2	VI	0.142	V	토지계
1771	전남	칠전	담양군 무정면 동산리	8.0	20.6	7	28	3.0	Ib	0.025	II	토지계
1772	전남	여동	고흥군 과역면 호덕리	20.0	42.1	10	5	4.6	III	0.022	II	토지계
1773	전남	신송	고흥군 두원면 신송리	33.9	148.1	10	5	5.4	IV	0.033	III	토지계
1774	전남	죽천	보성군 보성읍 용문리	41.6	71.7	7	14	10.4	VI	0.255	VI	토지계
1775	전남	복흥	보성군 웅치면 대산리	25.6	14.9	7	13	6.4	V	0.120	V	토지계
1776	전남	쌍옥	화순군 도곡면 쌍옥리	6.0	36.0	7	12	6.3	V	0.072	IV	토지계
1777	전남	용정	해남군 옥천면 용산리	16.0	32.0	10	5	6.1	V	0.071	IV	토지계
1778	전남	동리	해남군 옥천면 대산리	20.3	38.0	10	5	9.3	VI	0.196	VI	토지계
1779	전남	서당	영암군 덕진면 영보리	5.1	5.9	6	14	9.1	VI	0.095	IV	생활계
1780	전남	주룡	영암군 학산면 매월리	6.5	6.9	6	14	13.7	VI	0.121	V	토지계
1781	전남	미교	영암군 학산면 매월리	7.0	21.1	6	14	3.7	II	0.024	II	토지계
1782	전남	관동	무안군 청계면 구로리	21.3	20.7	10	5	2.8	Ib	0.040	III	토지계

4.1.14 경상북도

번호	시도	시설명	소재지	수혜 면적 (ha)	유효 저수량 (천톤)	조사일		수질(mg/L. 등급)				주 오염원
						월	일	TOC		T-P		
1783	경북	앞골	포항시 남구 이동	10.0	7.0	8	17	11.2	VI	0.295	VI	토지계
1784	경북	장동	포항시 남구 대송면 장동리	14.8	6.4	8	17	4.4	III	0.054	IV	생활계
1785	경북	흥계	포항시 남구 대송면 흥계리	2.9	3.8	8	17	2.4	Ib	0.009	Ia	토지계
1786	경북	대각	포항시 남구 대송면 대각리	7.7	9.5	8	17	1.6	Ia	0.010	Ia	토지계
1787	경북	성좌	포항시 남구 대송면 남성리	2.4	10.6	8	17	7.7	V	0.371	VI	생활계
1788	경북	금광	포항시 남구 동해면 금광리	34.0	14.8	8	17	6.2	V	0.080	IV	생활계
1789	경북	수수령	포항시 남구 동해면 금광리	5.2	6.4	8	17	6.4	V	0.061	IV	토지계
1790	경북	흥덕	포항시 남구 동해면 입암리	7.9	3.9	8	17	8.6	VI	0.235	VI	토지계
1791	경북	소정	포항시 남구 동해면 상정리	17.0	6.4	8	17	5.1	IV	0.101	V	산업계
1792	경북	거무곡	포항시 남구 동해면 상정리	9.6	4.2	8	17	8.8	VI	0.068	IV	토지계
1793	경북	석동	포항시 남구 동해면 상정리	9.7	6.0	8	17	7.9	V	0.297	VI	토지계
1794	경북	동수	포항시 남구 동해면 중산리	4.0	5.0	8	17	5.1	IV	0.249	VI	토지계
1795	경북	낙곡	포항시 남구 장기면 영암리	18.8	3.7	8	18	5.4	IV	0.477	VI	토지계

번호	시도	시설명	소재지	수혜면적 (ha)	유효저수량 (천톤)	조사일		수질(mg/L. 등급)				주오염원
						월	일	TOC		T-P		
1796	경북	임중	포항시 남구 장기면 임중리	74.3	78.2	8	18	4.0	II	0.044	III	토지계
1797	경북	신전	포항시 남구 장기면 산서리	3.2	0.7	8	18	8.5	VI	0.140	V	토지계
1798	경북	천마곡	포항시 남구 장기면 서촌리	3.8	5.9	8	18	11.7	VI	0.092	IV	토지계
1799	경북	범밀	포항시 남구 장기면 금오리	28.2	11.1	8	18	4.4	III	0.072	IV	생활계
1800	경북	내벽저수지	포항시 북구 흥해읍 양백리	2.5	13.0	8	18	4.3	III	0.069	IV	생활계
1801	경북	덕성	포항시 북구 흥해읍 덕성리	17.7	79.0	8	18	8.2	VI	0.141	V	토지계
1802	경북	덕장	포항시 북구 흥해읍 덕장리	15.5	7.0	8	18	3.4	II	0.023	II	토지계
1803	경북	억만곡	포항시 북구 흥해읍 용천리	3.0	4.4	8	18	10.7	VI	0.106	V	산업계
1804	경북	뒷골	포항시 북구 흥해읍 금장리	3.0	1.1	8	18	4.4	III	0.043	III	토지계
1805	경북	이인	포항시 북구 흥해읍 이인리	35.0	187.0	8	25	4.8	III	0.014	Ib	생활계
1806	경북	우각2	포항시 북구 신광면 우각리	9.0	1.3	8	25	8.8	VI	0.058	IV	축산계
1807	경북	장당	포항시 북구 신광면 우각리	13.0	17.1	8	25	4.8	III	0.045	III	토지계
1808	경북	우각	포항시 북구 신광면 우각리	10.0	22.4	8	25	5.4	IV	0.154	VI	토지계
1809	경북	생골	포항시 북구 신광면 죽성리	9.0	3.5	8	25	8.4	VI	0.063	IV	토지계
1810	경북	어령	포항시 북구 신광면 죽성리	12.0	11.9	8	25	7.8	V	0.093	IV	토지계
1811	경북	오통곡	포항시 북구 신광면 상읍리	6.0	5.0	8	25	8.4	VI	0.040	III	축산계
1812	경북	남산2	포항시 북구 신광면 상읍리	13.0	9.4	8	25	3.7	II	0.085	IV	토지계
1813	경북	남산1	포항시 북구 신광면 상읍리	12.0	21.7	8	25	4.0	II	0.040	III	토지계
1814	경북	어화	포항시 북구 청하면 고현리	2.0	4.6	8	25	4.6	III	0.031	III	토지계
1815	경북	금정	포항시 북구 청하면 서정리	10.0	4.7	8	25	5.3	IV	0.143	V	토지계
1816	경북	인후곡	포항시 북구 청하면 서정리	9.0	34.0	8	25	8.3	VI	0.047	III	토지계
1817	경북	성도	포항시 북구 송라면 상송리	15.9	31.4	8	25	6.5	V	0.179	VI	토지계
1818	경북	도두	포항시 북구 송라면 중산리	10.0	15.0	8	25	10.9	VI	0.208	VI	토지계
1819	경북	골안2	포항시 북구 죽장면 매현리	13.7	21.8	8	24	4.0	II	0.046	III	토지계
1820	경북	골안1	포항시 북구 죽장면 정지리	15.5	13.1	8	24	4.1	III	0.022	II	토지계
1821	경북	음지	포항시 북구 죽장면 정지리	2.2	1.5	8	24	4.5	III	0.027	II	토지계
1822	경북	못골	포항시 북구 죽장면 상옥리	5.3	9.7	8	24	6.5	V	0.029	II	토지계
1823	경북	점안	포항시 북구 죽장면 상옥리	4.0	35.3	8	24	3.6	II	0.027	II	토지계
1824	경북	새들	포항시 북구 죽장면 상옥리	9.8	6.0	8	24	2.7	Ib	0.033	III	생활계
1825	경북	멧재	포항시 북구 죽장면 상옥리	7.6	21.7	8	24	2.6	Ib	0.027	II	토지계
1826	경북	점안	포항시 북구 기북면 관천리	16.6	8.9	8	24	6.4	V	0.067	IV	토지계
1827	경북	수곡1	포항시 북구 기북면 대곡리	8.6	14.9	8	24	8.4	VI	0.087	IV	토지계
1828	경북	대기터	포항시 북구 기북면 대곡리	11.5	0.6	8	24	4.8	III	0.055	IV	토지계
1829	경북	가곡1	포항시 북구 기북면 오덕리	14.4	11.0	8	24	2.7	Ib	0.042	III	토지계
1830	경북	신암	포항시 북구 기북면 탑정리	6.2	10.0	8	24	6.2	V	0.071	IV	토지계
1831	경북	식화	경주시 탑동	4.3	2.5	9	27	6.8	V	0.042	III	토지계
1832	경북	능남	경주시 서악동	2.1	7.3	9	27	3.9	II	0.044	III	토지계
1833	경북	와산	경주시 효현동	9.3	15.5	9	27	3.2	II	0.062	IV	생활계
1834	경북	와룡	경주시 효현동	8.8	10.6	9	27	4.2	III	0.031	III	토지계
1835	경북	피박	경주시 구정동	3.5	2.0	9	27	15.2	VI	0.193	VI	토지계
1836	경북	탑곡	경주시 마동	12.1	15.1	9	28	5.4	IV	0.080	IV	토지계
1837	경북	분점	경주시 하동	3.7	7.5	9	28	2.7	Ib	0.132	V	토지계
1838	경북	오곡	경주시 하동	6.3	28.9	9	28	4.1	III	0.049	III	토지계
1839	경북	풍덩	경주시 천군동	17.7	22.0	9	28	4.1	III	0.068	IV	토지계
1840	경북	조비곡	경주시 감포읍 전동리	25.0	16.8	9	29	2.9	Ib	0.222	VI	토지계
1841	경북	오류	경주시 감포읍 오류리	69.2	16.3	9	29	2.5	Ib	0.065	IV	토지계

번호	시도	시설명	소재지	수혜 면적 (ha)	유효 저수량 (천톤)	조사일		수질(mg/L. 등급)				주 오염원
						월	일	TOC		T-P		
1842	경북	초당	경주시 감포읍 노동리	24.0	12.0	9	29	4.1	III	0.068	IV	토지계
1843	경북	대동	경주시 안강읍 대동리	28.0	89.4	9	22	3.5	II	0.118	V	토지계
1844	경북	지경	경주시 안강읍 하곡리	40.0	9.5	9	22	5.1	IV	0.107	V	토지계
1845	경북	사곡	경주시 안강읍 강교리	20.0	94.0	9	22	3.7	II	0.058	IV	토지계
1846	경북	점곡	경주시 안강읍 강교리	4.6	1.8	9	22	1.9	Ia	0.043	III	토지계
1847	경북	안전	경주시 안강읍 산대리	11.0	5.1	9	22	7.9	V	0.445	VI	토지계
1848	경북	청령	경주시 안강읍 청령리	26.0	31.1	9	22	7.2	V	0.104	V	토지계
1849	경북	군수방	경주시 건천읍 용명리	11.1	4.8	9	23	6.5	V	0.046	III	토지계
1850	경북	탑골	경주시 건천읍 용명리	2.0	1.9	9	23	3.3	II	0.070	IV	생활계
1851	경북	신흥	경주시 건천읍 화천리	15.0	11.3	9	26	4.3	III	0.078	IV	토지계
1852	경북	당사	경주시 건천읍 화천리	6.0	8.0	9	26	3.9	II	0.059	IV	토지계
1853	경북	토상	경주시 외동읍 제내리	126.0	132.6	9	27	3.9	II	0.042	III	생활계
1854	경북	사일	경주시 외동읍 제내리	25.0	15.3	9	27	2.7	Ib	0.063	IV	토지계
1855	경북	송전지	경주시 양북면 송전리	10.0	35.0	9	29	4.0	II	0.024	II	토지계
1856	경북	수저	경주시 양북면 봉길리	9.7	13.4	9	29	1.0	Ia	0.045	III	토지계
1857	경북	주일	경주시 양북면 와읍리	6.7	21.5	9	29	1.2	Ia	0.089	IV	토지계
1858	경북	아부천	경주시 양북면 안동리	20.9	3.2	9	29	5.8	IV	0.059	IV	토지계
1859	경북	내범실	경주시 양남면 하서리	17.0	4.9	9	29	4.9	III	0.114	V	토지계
1860	경북	범실	경주시 양남면 신서리	5.3	2.3	9	29	5.5	IV	0.065	IV	토지계
1861	경북	동디	경주시 양남면 효동리	5.0	6.8	9	29	4.1	III	0.165	VI	토지계
1862	경북	시루골	경주시 내남면 명계리	10.8	15.8	9	27	3.5	II	0.057	IV	토지계
1863	경북	바탕곡	경주시 내남면 명계리	3.0	8.6	9	27	1.5	Ia	0.036	III	토지계
1864	경북	황새골	경주시 내남면 노곡리	4.5	6.3	9	27	4.9	III	0.062	IV	토지계
1865	경북	재량	경주시 내남면 월산리	4.5	19.2	9	26	4.8	III	0.059	IV	토지계
1866	경북	지곡	경주시 내남면 월산리	10.5	13.8	9	26	4.5	III	0.047	III	토지계
1867	경북	너죽골	경주시 내남면 월산리	7.8	4.1	9	26	15.8	VI	0.117	V	토지계
1868	경북	와룡	경주시 내남면 용장리	3.5	6.2	9	27	3.3	II	0.059	IV	토지계
1869	경북	신지	경주시 내남면 망성리	19.0	54.4	9	27	5.1	IV	0.043	III	토지계
1870	경북	오배	경주시 내남면 덕천리	11.0	0.9	9	26	5.7	IV	0.068	IV	토지계
1871	경북	독수	경주시 내남면 덕천리	7.8	4.5	9	26	3.8	II	0.043	III	산업계
1872	경북	복림	경주시 내남면 박달리	14.5	0.7	9	26	2.7	Ib	0.058	IV	토지계
1873	경북	사부골	경주시 내남면 박달리	3.7	3.9	9	26	5.9	IV	0.059	IV	토지계
1874	경북	사곡	경주시 내남면 비지리	31.0	48.8	9	26	2.2	Ib	0.032	III	토지계
1875	경북	월천	경주시 산내면 외칠리	6.8	2.5	9	26	2.7	Ib	0.046	III	토지계
1876	경북	금정	경주시 서면 천촌리	16.8	19.3	9	23	3.8	II	0.053	IV	토지계
1877	경북	덕천	경주시 서면 천촌리	45.0	45.8	9	23	4.0	II	0.057	IV	생활계
1878	경북	개곡	경주시 서면 천촌리	4.6	1.4	9	23	8.4	VI	0.049	III	토지계
1879	경북	대답곡	경주시 서면 천촌리	6.0	1.0	9	23	6.8	V	0.109	V	토지계
1880	경북	어부지(상)	경주시 서면 천촌리	3.3	1.7	9	23	3.0	Ib	0.055	IV	토지계
1881	경북	산성	경주시 서면 천촌리	20.0	94.5	9	23	2.4	Ib	0.040	III	토지계
1882	경북	아곡	경주시 서면 도리	15.9	18.0	9	22	10.8	VI	0.078	IV	토지계
1883	경북	진태골	경주시 서면 도리	4.5	1.3	9	22	12.6	VI	0.201	VI	토지계
1884	경북	불뫼(효창)	경주시 서면 도리	10.0	41.6	9	23	5.0	III	0.039	III	토지계
1885	경북	자짓터	경주시 서면 심곡리	7.2	7.2	9	23	10.6	VI	0.094	IV	토지계
1886	경북	진골	경주시 서면 사라리	7.2	2.1	9	23	9.4	VI	0.062	IV	토지계
1887	경북	대밭골	경주시 서면 운대리	2.3	4.0	9	23	10.9	VI	0.265	VI	토지계

번호	시도	시설명	소재지	수혜면적 (ha)	유효저수량 (천톤)	조사일		수질(mg/L. 등급)				주오염원
						월	일	TOC		T-P		
1888	경북	숫목	경주시 현곡면 하구리	4.6	0.2	9	22	8.8	VI	0.104	V	토지계
1889	경북	뒷못	경주시 현곡면 하구리	6.2	12.3	9	22	7.0	V	0.219	VI	토지계
1890	경북	효청	경주시 현곡면 남사리	13.5	4.8	9	22	4.7	III	0.060	IV	토지계
1891	경북	탑골	경주시 현곡면 남사리	9.6	3.7	9	22	2.5	Ib	0.038	III	토지계
1892	경북	문산	김천시 문당동	11.3	9.6	9	26	5.4	IV	0.082	IV	토지계
1893	경북	양곡	김천시 양천동	5.0	10.7	9	26	5.8	IV	0.053	IV	토지계
1894	경북	등골	김천시 양천동	4.0	3.5	9	26	7.4	V	0.040	III	토지계
1895	경북	예등	김천시 아포읍 예리	20.0	4.7	9	26	6.6	V	0.051	IV	토지계
1896	경북	신지	김천시 아포읍 대신리	10.0	9.1	9	26	5.0	III	0.058	IV	생활계
1897	경북	금계	김천시 아포읍 송천리	6.0	2.7	9	26	6.3	V	0.045	III	토지계
1898	경북	천선	김천시 아포읍 송천리	3.0	5.7	9	26	7.6	V	0.030	II	토지계
1899	경북	대성	김천시 아포읍 대성리	3.0	4.1	9	26	8.4	VI	0.042	III	토지계
1900	경북	꿀뱀이	김천시 농소면 입석리	19.2	5.2	9	22	7.2	V	0.203	VI	토지계
1901	경북	목골	김천시 농소면 월곡리	6.0	19.3	9	22	7.2	V	0.312	VI	토지계
1902	경북	수락	김천시 농소면 봉곡리	13.1	15.9	9	22	5.0	III	0.102	V	토지계
1903	경북	노산	김천시 농소면 봉곡리	29.3	39.8	9	22	6.7	V	0.216	VI	토지계
1904	경북	수호	김천시 농소면 연명리	16.1	8.0	9	22	6.6	V	0.281	VI	토지계
1905	경북	모산	김천시 남면 옥산리	4.2	8.2	9	22	8.0	V	0.389	VI	토지계
1906	경북	목골	김천시 남면 송곡리	4.5	6.8	9	22	10.1	VI	0.610	VI	토지계
1907	경북	솔방	김천시 남면 송곡리	2.3	6.1	9	22	4.6	III	0.100	IV	토지계
1908	경북	쇳밭	김천시 남면 월명리	10.0	5.4	9	22	16.0	VI	0.318	VI	토지계
1909	경북	운봉	김천시 남면 월명리	5.0	8.0	9	22	8.9	VI	0.453	VI	생활계
1910	경북	월명	김천시 남면 월명리	8.0	4.8	9	22	7.6	V	0.222	VI	축산계
1911	경북	오룡	김천시 개령면 신흥리	10.0	3.8	9	22	5.1	IV	0.132	V	생활계
1912	경북	지방	김천시 개령면 덕촌리	13.0	6.7	9	22	6.0	IV	0.327	VI	토지계
1913	경북	노곡	김천시 어모면 옥울리	11.4	11.0	9	22	7.7	V	0.436	VI	토지계
1914	경북	옥울	김천시 어모면 옥울리	14.0	13.3	9	22	5.3	IV	0.130	V	토지계
1915	경북	오파	김천시 어모면 남산리	17.0	18.7	9	21	6.9	V	0.070	IV	토지계
1916	경북	구룡	김천시 어모면 덕마리	4.0	11.3	9	21	6.3	V	0.068	IV	생활계
1917	경북	상덕	김천시 어모면 덕마리	7.5	7.8	9	21	6.1	V	0.111	V	토지계
1918	경북	구례	김천시 어모면 구례리	16.0	13.7	9	21	6.0	IV	0.170	VI	토지계
1919	경북	송죽	김천시 어모면 도암리	8.0	6.1	9	21	6.1	V	0.162	VI	토지계
1920	경북	송골	김천시 어모면 은기리	6.0	5.7	9	21	6.1	V	0.209	VI	토지계
1921	경북	와룡	김천시 어모면 동좌리	8.0	16.0	9	21	13.5	VI	0.364	VI	토지계
1922	경북	중말	김천시 조마면 신곡리	3.0	6.1	9	21	6.2	V	0.329	VI	토지계
1923	경북	삼산	김천시 조마면 삼산리	5.0	6.4	9	21	6.0	IV	0.174	VI	토지계
1924	경북	유산1	김천시 조마면 삼산리	5.0	8.7	9	21	6.7	V	0.065	IV	토지계
1925	경북	물왕실	김천시 조마면 신왕리	9.4	13.3	9	21	6.6	V	0.050	III	생활계
1926	경북	송정	김천시 조마면 신왕리	9.0	18.1	9	21	6.4	V	0.193	VI	토지계
1927	경북	신왕	김천시 조마면 신왕리	15.5	72.5	9	20	4.8	III	0.216	VI	토지계
1928	경북	옥계	김천시 조마면 대방리	5.0	7.2	9	20	3.8	II	0.112	V	토지계
1929	경북	가부리	김천시 지례면 교리	3.0	3.7	9	20	4.0	II	0.162	VI	생활계
1930	경북	한밤	김천시 지례면 대울리	4.3	1.6	9	20	4.2	III	0.181	VI	토지계
1931	경북	고령	김천시 지례면 대울리	5.1	7.6	9	20	4.0	II	0.127	V	토지계
1932	경북	거물	김천시 지례면 거물리	4.0	2.8	9	20	3.7	II	0.089	IV	토지계
1933	경북	주추골	김천시 지례면 도곡리	12.0	7.6	9	20	3.6	II	0.085	IV	토지계

번호	시도	시설명	소재지	수혜 면적 (ha)	유효 저수량 (천톤)	조사일		수질(mg/L. 등급)				주 오염원
						월	일	TOC		T-P		
1934	경북	등현	김천시 지례면 신평리	17.9	9.0	9	20	3.6	II	0.090	IV	축산계
1935	경북	울곡	김천시 지례면 신평리	12.6	6.4	9	20	3.8	II	0.130	V	토지계
1936	경북	삼실	김천시 지례면 신평리	18.0	8.0	9	20	4.1	III	0.144	V	토지계
1937	경북	남양	김천시 증산면 황항리	19.0	12.4	9	20	3.9	II	0.132	V	토지계
1938	경북	한적	김천시 증산면 부항리	10.0	2.9	9	20	4.1	III	0.131	V	토지계
1939	경북	동안	김천시 증산면 동안리	12.5	4.3	9	20	3.8	II	0.171	VI	토지계
1940	경북	황정	김천시 증산면 황정리	8.0	9.2	9	20	3.7	II	0.147	V	토지계
1941	경북	가렛제	김천시 증산면 평촌리	3.8	8.2	9	20	3.5	II	0.144	V	토지계
1942	경북	대추월	안동시 풍산읍 만운리	2.1	5.7	9	28	8.1	VI	0.068	IV	토지계
1943	경북	현풍	안동시 풍산읍 현애리	6.6	87.0	9	28	5.7	IV	0.131	V	토지계
1944	경북	산동	안동시 와룡면 산야리	6.7	4.4	9	19	4.3	III	0.054	IV	토지계
1945	경북	늪곡	안동시 와룡면 가야리	10.0	17.4	9	19	7.4	V	0.138	V	토지계
1946	경북	오리원	안동시 와룡면 지내리	5.1	3.8	9	19	5.1	IV	0.312	VI	토지계
1947	경북	가구	안동시 와룡면 지내리	13.7	13.4	9	19	6.8	V	0.556	VI	토지계
1948	경북	천곡	안동시 와룡면 이상리	45.2	5.9	9	19	6.8	V	0.152	VI	토지계
1949	경북	우무실	안동시 와룡면 오천리	4.4	3.9	9	19	11.4	VI	0.237	VI	토지계
1950	경북	토곡	안동시 북후면 장기리	48.6	24.8	9	19	9.9	VI	0.205	VI	토지계
1951	경북	작산	안동시 북후면 물한리	13.3	5.0	9	19	4.1	III	0.064	IV	토지계
1952	경북	마사	안동시 북후면 연곡리	9.4	7.3	9	20	6.8	V	0.142	V	토지계
1953	경북	봉화	안동시 서후면 광평리	12.8	11.9	9	20	6.6	V	0.291	VI	토지계
1954	경북	부곡	안동시 서후면 성곡리	2.7	9.1	9	20	8.0	V	0.087	IV	토지계
1955	경북	용정	안동시 서후면 이개리	4.8	8.6	9	20	5.8	IV	0.121	V	토지계
1956	경북	지대	안동시 서후면 명리	4.9	4.7	9	20	15.4	VI	0.885	VI	토지계
1957	경북	자품	안동시 서후면 자품리	4.0	18.0	9	20	8.4	VI	0.065	IV	토지계
1958	경북	도래	안동시 풍천면 인금리	13.4	3.6	9	21	7.1	V	0.058	IV	토지계
1959	경북	따웃	안동시 일직면 월리	15.0	10.5	9	21	8.5	VI	0.155	VI	토지계
1960	경북	송곡	안동시 일직면 송리리	9.8	39.2	9	21	11.2	VI	0.037	III	토지계
1961	경북	상아	안동시 남후면 상아리	18.3	25.9	9	21	6.5	V	0.057	IV	토지계
1962	경북	천평	안동시 남선면 이천리	9.9	8.2	9	21	16.4	VI	0.029	II	토지계
1963	경북	토지	안동시 남선면 원림리	18.0	13.3	9	21	12.5	VI	0.027	II	토지계
1964	경북	고곡	안동시 임하면 고곡리	10.9	21.0	9	21	11.2	VI	0.025	II	토지계
1965	경북	미천	안동시 길안면 금곡리	9.5	7.2	9	22	4.7	III	0.039	III	토지계
1966	경북	후현	안동시 길안면 현하리	13.2	14.1	9	22	11.0	VI	0.046	III	토지계
1967	경북	척설	안동시 임동면 사월리	13.6	45.4	9	22	8.7	VI	0.062	IV	토지계
1968	경북	미연	안동시 예안면 계곡리	4.6	5.6	9	22	6.2	V	0.040	III	토지계
1969	경북	고림	안동시 예안면 구룡리	18.6	12.2	9	26	10.9	VI	0.019	Ib	토지계
1970	경북	원천	안동시 녹전면 원천리	3.7	32.9	9	26	8.3	VI	0.036	III	토지계
1971	경북	구봉	구미시 오태동	0.3	6.1	9	20	3.6	II	0.146	V	토지계
1972	경북	오태	구미시 오태동	2.2	13.7	9	20	3.6	II	0.124	V	토지계
1973	경북	하동	구미시 인의동	2.0	2.3	9	20	3.5	II	0.160	VI	토지계
1974	경북	신기	구미시 선산읍 신기리	2.0	9.5	9	1	7.6	V	0.035	III	토지계
1975	경북	성달	구미시 교아읍 이례리	2.0	7.6	9	1	7.3	V	0.027	II	토지계
1976	경북	못두들	구미시 교아읍 대망리	2.3	3.0	9	1	5.3	IV	0.042	III	생활계
1977	경북	망창	구미시 교아읍 대망리	1.2	4.7	8	31	5.3	IV	0.034	III	토지계
1978	경북	산막	구미시 교아읍 파산리	7.5	27.9	8	31	4.6	III	0.022	II	토지계
1979	경북	도장	구미시 교아읍 외예리	19.0	44.5	8	31	6.9	V	0.018	Ib	토지계

번호	시도	시설명	소재지	수해면적 (ha)	유효저수량 (천톤)	조사일		수질(mg/L. 등급)				주오염원
						월	일	TOC		T-P		
1980	경북	신기	구미시 고아읍 외예리	3.0	5.8	8	31	5.7	IV	0.034	III	토지계
1981	경북	구들	구미시 고아읍 내예리	3.0	12.5	8	31	4.7	III	0.023	II	토지계
1982	경북	정골	구미시 고아읍 내예리	4.0	18.5	8	31	6.4	V	0.016	Ib	토지계
1983	경북	원호	구미시 고아읍 원호리	3.1	11.7	8	31	8.6	VI	0.024	II	토지계
1984	경북	송림	구미시 고아읍 송림리	2.4	13.5	8	31	4.3	III	0.024	II	토지계
1985	경북	양진	구미시 고아읍 봉한리	11.6	37.6	8	31	5.7	IV	0.022	II	토지계
1986	경북	송삼	구미시 무을면 송삼리	3.0	13.2	8	30	4.8	III	0.017	Ib	생활계
1987	경북	우산	구미시 무을면 송삼리	3.0	5.7	8	30	4.5	III	0.019	Ib	토지계
1988	경북	집수곡	구미시 무을면 송삼리	10.0	21.4	8	30	2.8	Ib	0.022	II	토지계
1989	경북	구평	구미시 무을면 오가리	1.9	11.5	8	30	7.4	V	0.192	VI	토지계
1990	경북	무이	구미시 무을면 무이리	2.6	6.1	8	30	6.2	V	0.137	V	토지계
1991	경북	대곡	구미시 옥성면 초곡리	14.7	19.3	8	30	4.7	III	0.021	II	토지계
1992	경북	골안	구미시 옥성면 초곡리	7.4	11.2	8	30	5.0	III	0.053	IV	토지계
1993	경북	옥관	구미시 옥성면 옥관리	1.1	6.8	8	30	10.0	VI	0.371	VI	토지계
1994	경북	태봉	구미시 옥성면 태봉리	12.0	64.9	8	30	4.8	III	0.042	III	생활계
1995	경북	갓골	구미시 옥성면 덕촌리	1.0	1.5	8	29	10.9	VI	0.374	VI	축산계
1996	경북	가득	구미시 도개면 가산리	13.6	75.0	8	29	6.4	V	0.193	VI	생활계
1997	경북	동산	구미시 도개면 동산리	5.6	6.1	8	29	6.8	V	0.234	VI	토지계
1998	경북	동정	구미시 도개면 동산리	4.0	10.1	6	30	4.0	II	0.042	III	토지계
1999	경북	동산일	구미시 도개면 동산리	4.0	2.1	6	30	5.5	IV	0.089	IV	토지계
2000	경북	동산이	구미시 도개면 동산리	2.0	1.2	6	30	3.8	II	0.042	III	토지계
2001	경북	감말	구미시 도개면 동산리	3.0	3.3	6	27	5.6	IV	0.102	V	토지계
2002	경북	신평	구미시 도개면 월림리	2.0	7.8	6	27	5.2	IV	0.063	IV	토지계
2003	경북	갈곡	구미시 도개면 신곡리	3.0	4.2	6	27	5.7	IV	0.120	V	토지계
2004	경북	열곡	구미시 도개면 신곡리	11.6	13.7	6	28	3.7	II	0.039	III	토지계
2005	경북	재궁	구미시 도개면 궁거리	7.9	20.2	6	28	5.8	IV	0.089	IV	토지계
2006	경북	농암	구미시 도개면 궁거리	2.5	9.4	6	28	6.2	V	0.108	V	토지계
2007	경북	우곡	구미시 도개면 신림리	11.3	95.2	6	29	5.6	IV	0.079	IV	토지계
2008	경북	산재	구미시 도개면 신림리	1.0	1.2	6	29	5.6	IV	0.103	V	토지계
2009	경북	갈현	구미시 도개면 도개리	4.0	9.2	6	29	5.6	IV	0.123	V	토지계
2010	경북	도곡	구미시 도개면 도개리	6.0	63.0	6	27	4.5	III	0.083	IV	토지계
2011	경북	법화	구미시 도개면 도개리	2.1	8.6	6	27	4.2	III	0.065	IV	토지계
2012	경북	수철	구미시 도개면 다곡리	3.0	0.9	6	27	6.1	V	0.133	V	토지계
2013	경북	신화촌	구미시 도개면 다곡리	3.5	2.9	6	29	5.0	III	0.088	IV	토지계
2014	경북	다곡	구미시 도개면 다곡리	9.0	32.0	6	29	6.5	V	0.140	V	토지계
2015	경북	오층골	구미시 해평면 괴곡리	2.2	3.6	6	29	7.4	V	0.382	VI	토지계
2016	경북	교리	구미시 해평면 낙산리	2.8	6.9	6	30	8.0	V	0.451	VI	토지계
2017	경북	야곡	구미시 해평면 낙산리	2.6	7.9	6	30	5.9	IV	0.508	VI	토지계
2018	경북	동곡	구미시 산동면 동곡리	2.0	12.5	6	30	4.5	III	0.043	III	토지계
2019	경북	동산	구미시 산동면 동곡리	5.2	10.1	6	29	7.2	V	0.122	V	토지계
2020	경북	도리미	구미시 산동면 도중리	3.3	1.7	6	29	11.0	VI	0.278	VI	토지계
2021	경북	사창	구미시 산동면 봉산리	1.0	0.9	6	29	4.1	III	0.022	II	토지계
2022	경북	몽대	구미시 산동면 임천리	1.0	18.4	6	28	23.4	VI	0.448	VI	토지계
2023	경북	갈곡	구미시 산동면 임천리	5.2	7.0	6	28	24.6	VI	0.450	VI	토지계
2024	경북	승지	구미시 산동면 임천리	1.5	1.9	6	28	25.0	VI	0.459	VI	토지계
2025	경북	갈곡이	구미시 산동면 인덕리	2.0	2.3	6	27	8.1	VI	0.206	VI	토지계

번호	시도	시설명	소재지	수혜 면적 (ha)	유효 저수량 (천톤)	조사일		수질(mg/L. 등급)				주 오염원
						월	일	TOC		T-P		
2026	경북	송산	구미시 산동면 송산리	4.2	12.5	6	27	6.5	V	0.118	V	토지계
2027	경북	자방	구미시 산동면 송산리	6.4	26.6	6	27	5.8	IV	0.077	IV	토지계
2028	경북	굴현	구미시 장천면 상림리	1.0	43.8	5	25	7.4	V	0.048	III	토지계
2029	경북	상가	구미시 장천면 상림리	0.7	1.0	5	25	10.4	VI	0.111	V	토지계
2030	경북	하기	구미시 장천면 상림리	2.0	8.6	5	25	7.2	V	0.035	III	토지계
2031	경북	죽곡(서낭곡)	구미시 장천면 금산리	0.9	12.3	5	26	7.2	V	0.036	III	토지계
2032	경북	장자	구미시 장천면 금산리	2.0	13.1	5	26	7.4	V	0.032	III	토지계
2033	경북	기동	구미시 장천면 금산리	1.0	42.3	5	26	13.6	VI	0.098	IV	생활계
2034	경북	금화	구미시 장천면 금산리	1.0	9.3	5	27	7.9	V	0.048	III	토지계
2035	경북	생곡	구미시 장천면 오로리	1.8	14.7	5	27	11.6	VI	0.078	IV	토지계
2036	경북	묵방	구미시 장천면 오로리	1.2	62.5	5	27	7.2	V	0.019	Ib	토지계
2037	경북	수암	구미시 장천면 오로리	1.5	0.9	5	27	7.1	V	0.015	Ib	토지계
2038	경북	안골	구미시 장천면 오로리	8.4	2.5	5	27	7.1	V	0.018	Ib	토지계
2039	경북	초곡	구미시 장천면 묵어리	2.0	22.5	5	27	8.0	V	0.058	IV	토지계
2040	경북	왕유	영주시 평은면 강동리	2.5	2.1	9	19	8.1	VI	0.076	IV	토지계
2041	경북	마전	영주시 평은면 지곡리	6.0	14.6	9	19	8.2	VI	0.085	IV	토지계
2042	경북	오운	영주시 평은면 오운리	30.0	222.0	9	19	7.4	V	0.030	II	토지계
2043	경북	먹골	영주시 평은면 오운리	31.0	187.0	9	19	4.1	III	0.044	III	토지계
2044	경북	신방	영주시 문수면 만방리	5.0	6.1	9	29	5.9	IV	0.066	IV	토지계
2045	경북	피밭골	영주시 문수면 권선리	6.0	5.7	9	29	5.3	IV	0.110	V	토지계
2046	경북	난곡	영주시 문수면 권선리	4.0	11.0	9	29	7.0	V	0.531	VI	토지계
2047	경북	속골	영주시 문수면 월호리	5.0	6.1	9	29	10.8	VI	0.334	VI	토지계
2048	경북	와현	영주시 문수면 월호리	6.0	6.1	9	29	5.6	IV	0.337	VI	토지계
2049	경북	조제	영주시 문수면 조제리	7.0	6.4	9	29	8.5	VI	0.142	V	토지계
2050	경북	금연골	영주시 문수면 조제리	5.0	3.7	9	29	6.2	V	0.094	IV	토지계
2051	경북	궁기	영주시 문수면 대양리	5.3	5.0	9	29	8.5	VI	0.120	V	토지계
2052	경북	기니골	영주시 문수면 대양리	6.0	9.7	9	29	6.8	V	0.076	IV	토지계
2053	경북	전도	영주시 문수면 대양리	5.0	2.6	9	29	5.3	IV	0.306	VI	토지계
2054	경북	성곡	영주시 장수면 성곡리	6.5	6.9	9	29	5.8	IV	0.085	IV	토지계
2055	경북	봉암1	영주시 안정면 봉암리	5.0	7.3	9	29	9.1	VI	0.636	VI	토지계
2056	경북	용산	영주시 안정면 용산리	4.2	8.9	9	29	2.2	Ib	0.029	II	토지계
2057	경북	범어	영천시 범어동	8.7	137.9	7	25	8.1	VI	0.037	III	토지계
2058	경북	마곡	영천시 괴연동	2.1	6.5	7	25	12.9	VI	0.162	VI	토지계
2059	경북	북거	영천시 금호읍 호남리	4.5	102.1	7	25	8.6	VI	0.085	IV	토지계
2060	경북	치일	영천시 청통면 치일리	37.0	92.4	7	25	5.0	III	0.063	IV	토지계
2061	경북	등지	영천시 청통면 애련리	7.2	181.9	7	26	6.3	V	0.038	III	토지계
2062	경북	와곡	영천시 청통면 애련리	8.0	9.1	7	26	8.5	VI	0.094	IV	토지계
2063	경북	지경	영천시 신녕면 치산리	8.2	7.7	9	14	9.5	VI	0.025	II	토지계
2064	경북	치산	영천시 신녕면 치산리	7.7	94.0	9	14	1.8	Ia	0.003	Ia	토지계
2065	경북	도근	영천시 신녕면 화서리	6.7	10.7	7	27	9.8	VI	0.073	IV	생활계
2066	경북	둔	영천시 신녕면 화서리	8.3	23.9	9	13	3.4	II	0.089	IV	생활계
2067	경북	화남	영천시 신녕면 화남리	9.4	43.5	9	13	4.0	II	0.012	Ib	토지계
2068	경북	온천	영천시 신녕면 화남리	5.9	12.3	9	13	4.1	III	0.013	Ib	토지계
2069	경북	우등곡	영천시 신녕면 매양리	3.1	10.3	9	14	7.6	V	0.072	IV	토지계
2070	경북	연정	영천시 신녕면 연정리	6.7	38.4	7	26	3.3	II	0.024	II	토지계
2071	경북	가소곡	영천시 신녕면 가천리	3.9	26.7	7	27	17.0	VI	0.095	IV	토지계

번호	시도	시설명	소재지	수혜면적 (ha)	유효저수량 (천톤)	조사일		수질(mg/L. 등급)			주오염원	
						월	일	TOC	T-P			
2072	경북	가파	영천시 신녕면 가천리	6.9	28.4	7	27	7.8	V	0.054	IV	토지계
2073	경북	연	영천시 화산면 연계리	14.5	39.1	7	26	10.0	VI	0.071	IV	생활계
2074	경북	가일안	영천시 화산면 연계리	4.0	17.6	7	25	6.9	V	0.376	VI	생활계
2075	경북	굴견	영천시 화산면 연계리	4.0	23.8	7	25	10.7	VI	0.087	IV	생활계
2076	경북	석곡	영천시 화산면 덕암리	6.8	5.7	7	25	17.1	VI	0.217	VI	토지계
2077	경북	이모	영천시 화산면 효정리	5.0	3.2	7	27	5.3	IV	0.227	VI	토지계
2078	경북	섭	영천시 화산면 당지리	15.5	68.4	7	27	4.3	III	0.038	III	토지계
2079	경북	속곡2	영천시 화산면 화산리	7.7	18.0	9	13	8.4	VI	0.034	III	생활계
2080	경북	용실	영천시 화산면 화산리	5.0	6.6	9	13	9.7	VI	0.014	Ib	토지계
2081	경북	효정	영천시 화산면 화산리	9.7	48.0	9	13	6.8	V	0.018	Ib	토지계
2082	경북	새	영천시 화산면 암기리	9.5	17.9	9	14	8.9	VI	0.021	II	토지계
2083	경북	구성	영천시 화산면 유성리	2.0	113.6	7	26	10.0	VI	0.094	IV	생활계
2084	경북	부계	영천시 화산면 부계리	8.0	92.0	7	26	12.2	VI	0.284	VI	토지계
2085	경북	마곡	영천시 화북면 자천리	7.0	8.2	7	27	9.5	VI	0.044	III	토지계
2086	경북	탑전	영천시 자양면 보현리	5.0	2.8	9	20	4.7	III	0.104	V	토지계
2087	경북	삼귀	영천시 자양면 삼귀리	4.0	17.8	7	27	5.8	IV	0.034	III	토지계
2088	경북	원각	영천시 자양면 용산리	6.0	41.8	7	27	3.4	II	0.063	IV	토지계
2089	경북	삼박골	영천시 자양면 신방리	9.7	52.5	7	26	5.9	IV	0.023	II	토지계
2090	경북	조산	영천시 자양면 신방리	6.7	32.0	7	26	6.0	IV	0.038	III	토지계
2091	경북	도일	영천시 임고면 양항리	10.9	44.1	7	26	7.0	V	0.038	III	토지계
2092	경북	중세돈	영천시 임고면 황강리	7.7	34.9	7	26	4.9	III	0.030	II	생활계
2093	경북	중골	영천시 임고면 효리	7.1	23.9	7	26	7.7	V	0.126	V	토지계
2094	경북	방목내	영천시 임고면 효리	4.0	2.3	7	27	6.0	IV	0.119	V	생활계
2095	경북	마차곡	영천시 임고면 금대리	6.0	35.4	7	27	6.8	V	0.036	III	토지계
2096	경북	착골	영천시 임고면 사리	10.7	21.0	7	27	10.8	VI	0.040	III	토지계
2097	경북	구만	영천시 임고면 수성리	2.0	8.9	7	27	8.9	VI	0.053	IV	토지계
2098	경북	감곡2	영천시 북안면 상리	5.0	3.3	9	14	5.1	IV	0.023	II	토지계
2099	경북	비내3	영천시 북안면 상리	4.3	0.6	9	14	5.0	III	0.032	III	토지계
2100	경북	대평	영천시 북안면 당리	11.5	492.3	9	14	5.2	IV	0.045	III	토지계
2101	경북	북동	영천시 북안면 북리	17.0	26.9	9	14	6.4	V	0.083	IV	토지계
2102	경북	도유	영천시 북안면 도유리	10.7	49.8	9	14	7.1	V	0.108	V	토지계
2103	경북	원당곡	영천시 북안면 용계리	7.0	44.8	9	14	6.9	V	0.083	IV	토지계
2104	경북	신화1	영천시 북안면 용계리	7.7	58.6	9	15	5.4	IV	0.255	VI	생활계
2105	경북	도화	영천시 대창면 용호리	9.0	105.3	9	15	5.8	IV	0.129	V	토지계
2106	경북	직곡1	영천시 대창면 신광리	12.5	88.9	9	15	6.1	V	0.039	III	토지계
2107	경북	대재	영천시 대창면 대재리	13.5	83.4	9	15	4.8	III	0.071	IV	토지계
2108	경북	양당	영천시 대창면 구지리	3.0	7.6	9	15	10.9	VI	0.079	IV	토지계
2109	경북	장곡2	영천시 대창면 구지리	11.7	3.3	9	15	6.6	V	0.018	Ib	생활계
2110	경북	사리	영천시 대창면 사리리	7.0	256.6	9	15	11.5	VI	0.422	VI	생활계
2111	경북	개운	상주시 개운동	6.5	3.3	9	26	1.8	Ia	0.058	IV	토지계
2112	경북	지천	상주시 지천동	7.8	13.5	9	26	1.8	Ia	0.066	IV	토지계
2113	경북	오대2	상주시 오대동	15.0	42.0	9	26	2.5	Ib	0.088	IV	토지계
2114	경북	사치미	상주시 연월동	6.0	5.4	9	27	2.6	Ib	0.073	IV	토지계
2115	경북	남정지	상주시 연월동	10.0	8.9	9	27	1.9	Ia	0.068	IV	토지계
2116	경북	대조	상주시 함창읍 대조리	23.0	48.4	9	27	3.0	Ib	0.515	VI	토지계
2117	경북	가지박골	상주시 중동면 회상리	6.5	8.5	9	26	1.9	Ia	0.099	IV	토지계

번호	시도	시설명	소재지	수혜 면적 (ha)	유효 저수량 (천톤)	조사일		수질(mg/L. 등급)				주 오염원
						월	일	TOC		T-P		
2118	경북	대비	상주시 중동면 오상리	7.6	5.1	9	26	1.9	Ia	0.083	IV	토지계
2119	경북	안골	상주시 중동면 오상리	4.0	3.4	9	26	2.0	Ia	0.102	V	토지계
2120	경북	오하	상주시 중동면 오상리	9.0	14.0	9	26	2.3	Ib	0.226	VI	토지계
2121	경북	월달	상주시 중동면 간상리	5.4	6.5	9	26	1.8	Ia	0.058	IV	토지계
2122	경북	중방	상주시 중동면 간상리	4.4	8.4	9	26	2.1	Ib	0.123	V	토지계
2123	경북	구루물	상주시 중동면 신암리	4.0	2.2	9	26	2.6	Ib	0.080	IV	토지계
2124	경북	월방	상주시 중동면 신암리	11.8	19.2	9	26	2.6	Ib	0.079	IV	토지계
2125	경북	월상	상주시 중동면 금당리	19.0	24.0	9	26	2.7	Ib	0.099	IV	토지계
2126	경북	가락골	상주시 중동면 금당리	13.0	13.1	9	26	2.6	Ib	0.076	IV	토지계
2127	경북	길마자	상주시 중동면 우물리	8.1	3.6	9	26	2.7	Ib	0.090	IV	토지계
2128	경북	가시리	상주시 중동면 우물리	2.8	6.1	9	26	2.6	Ib	0.084	IV	토지계
2129	경북	달지	상주시 사벌면 목가리	14.7	23.9	9	27	2.6	Ib	0.094	IV	토지계
2130	경북	뒷골	상주시 사벌면 용담리	14.4	12.3	9	27	2.8	Ib	0.137	V	토지계
2131	경북	묵하2	상주시 사벌면 묵하리	4.0	7.4	9	27	2.6	Ib	0.082	IV	토지계
2132	경북	묵하1	상주시 사벌면 묵하리	8.0	3.6	9	27	2.5	Ib	0.079	IV	토지계
2133	경북	반소	상주시 낙동면 상촌리	10.8	6.5	9	27	2.5	Ib	0.074	IV	토지계
2134	경북	송계	상주시 낙동면 장곡리	3.0	5.3	9	27	2.6	Ib	0.071	IV	토지계
2135	경북	장곡(서낭)	상주시 낙동면 장곡리	3.5	2.6	9	28	5.1	IV	0.058	IV	토지계
2136	경북	가막	상주시 낙동면 구잠리	3.5	4.9	9	28	5.0	III	0.078	IV	토지계
2137	경북	구도리	상주시 낙동면 구잠리	7.4	1.3	9	28	5.0	III	0.059	IV	토지계
2138	경북	물량	상주시 낙동면 물량리	27.4	35.8	9	29	5.2	IV	0.063	IV	토지계
2139	경북	건바	상주시 낙동면 물량리	2.4	8.8	9	29	2.4	Ib	0.080	IV	토지계
2140	경북	분항	상주시 낙동면 분항리	3.0	7.2	9	29	3.3	II	0.169	VI	토지계
2141	경북	송산	상주시 낙동면 분항리	4.0	4.9	9	28	11.0	VI	0.121	V	토지계
2142	경북	구촌	상주시 낙동면 분항리	1.0	6.9	9	28	5.5	IV	0.053	IV	토지계
2143	경북	운곡	상주시 낙동면 운평리	6.5	14.1	9	28	4.0	II	0.157	VI	토지계
2144	경북	반포	상주시 낙동면 용포리	2.5	6.3	9	28	4.0	II	0.211	VI	토지계
2145	경북	상용	상주시 낙동면 용포리	43.5	61.3	9	28	4.1	III	0.138	V	토지계
2146	경북	수정	상주시 낙동면 수정리	15.0	10.1	9	28	3.1	II	0.079	IV	토지계
2147	경북	신오	상주시 낙동면 신오리	22.0	46.2	9	29	5.1	IV	0.062	IV	토지계
2148	경북	문현	상주시 낙동면 유곡리	3.0	4.0	9	29	4.5	III	0.059	IV	토지계
2149	경북	유포	상주시 낙동면 유곡리	5.0	2.1	9	29	4.5	III	0.059	IV	토지계
2150	경북	매곡	상주시 낙동면 유곡리	8.6	5.0	9	29	4.4	III	0.074	IV	토지계
2151	경북	동역	상주시 내서면 서원리	5.4	16.0	9	29	3.7	II	0.046	III	토지계
2152	경북	오가실	상주시 외서면 가곡리	4.9	4.1	9	29	3.6	II	0.044	III	토지계
2153	경북	잼마	상주시 외서면 이촌리	19.3	16.7	9	29	3.8	II	0.043	III	토지계
2154	경북	가마실	상주시 공검면 부곡리	9.1	19.4	9	29	4.4	III	0.035	III	토지계
2155	경북	망골	상주시 공검면 양정리	3.5	2.7	9	29	3.7	II	0.058	IV	토지계
2156	경북	새마	상주시 공검면 화동리	5.6	4.8	9	29	4.1	III	0.021	II	토지계
2157	경북	집너머	상주시 공검면 화동리	3.3	2.8	9	29	4.2	III	0.020	Ib	토지계
2158	경북	남제사	상주시 공검면 울곡리	7.9	9.4	9	29	4.2	III	0.024	II	토지계
2159	경북	청용	문경시 마성면 하내리	3.0	23.0	7	26	2.8	Ib	0.014	Ib	토지계
2160	경북	오천	문경시 마성면 오천리	6.0	6.4	7	26	4.4	III	0.039	III	토지계
2161	경북	밀양	경산시 여천동	2.0	17.6	9	16	12.1	VI	0.292	VI	토지계
2162	경북	상촌	경산시 갑제동	0.5	31.4	9	16	6.6	V	0.071	IV	토지계
2163	경북	신지	경산시 하양읍 교리	1.0	41.0	9	21	5.0	III	0.485	VI	생활계

번호	시도	시설명	소재지	수혜 면적 (ha)	유효 저수량 (천톤)	조사일		수질(mg/L. 등급)				주 오염원
						월	일	TOC		T-P		
2164	경북	호곡	경산시 하양읍 남하리	1.0	48.5	9	16	10.2	VI	0.036	III	토지계
2165	경북	덕곡	경산시 하양읍 남하리	2.5	19.9	9	16	9.0	VI	0.045	III	토지계
2166	경북	후곡	경산시 하양읍 남하리	1.0	46.1	9	16	11.0	VI	0.045	III	토지계
2167	경북	내평	경산시 진량읍 평사리(坪沙)	2.0	15.3	9	26	7.2	V	0.074	IV	토지계
2168	경북	부재	경산시 진량읍 시문리	8.0	209.8	9	26	7.8	V	0.081	IV	토지계
2169	경북	속골	경산시 진량읍 현내리	0.5	5.7	9	26	12.5	VI	0.073	IV	토지계
2170	경북	신제	경산시 진량읍 신제리	6.0	239.9	9	28	3.2	II	0.039	III	토지계
2171	경북	초산	경산시 진량읍 속초리	2.0	37.7	9	28	10.6	VI	0.046	III	토지계
2172	경북	황제	경산시 진량읍 황제리	4.0	80.1	9	28	5.8	IV	0.220	VI	토지계
2173	경북	소월	경산시 와촌면 소월리	8.0	32.8	9	27	6.2	V	0.043	III	토지계
2174	경북	기리	경산시 자인면 원당리	7.0	84.0	9	21	5.8	IV	0.353	VI	토지계
2175	경북	완제	경산시 자인면 남촌리	10.0	72.1	9	27	6.3	V	0.091	IV	토지계
2176	경북	신원재	경산시 자인면 남촌리	3.5	18.9	9	27	6.1	V	0.088	IV	토지계
2177	경북	사회	경산시 자인면 계림리	6.0	88.9	9	27	9.6	VI	0.065	IV	토지계
2178	경북	죽곡	경산시 용성면 용산리	2.0	8.4	9	27	5.7	IV	0.028	II	토지계
2179	경북	가전	경산시 용성면 용산리	1.0	7.8	9	27	11.0	VI	0.168	VI	토지계
2180	경북	영구	경산시 용성면 매남리	5.0	27.1	9	20	4.5	III	0.038	III	토지계
2181	경북	매남	경산시 용성면 매남리	4.0	21.6	9	20	3.4	II	0.058	IV	토지계
2182	경북	대계	경산시 용성면 내촌리	5.0	71.1	9	20	9.0	VI	0.156	VI	토지계
2183	경북	정상	경산시 용성면 고은리	0.2	9.0	9	26	10.7	VI	0.090	IV	토지계
2184	경북	울능	경산시 용성면 가척리	8.0	147.8	9	26	10.7	VI	0.180	VI	토지계
2185	경북	토방	경산시 용성면 용천리	1.0	11.0	9	26	10.6	VI	0.197	VI	토지계
2186	경북	밀	경산시 남산면 연하리	2.0	69.5	9	21	9.9	VI	0.069	IV	토지계
2187	경북	신방2	경산시 남천면 신방리	1.0	86.9	9	16	7.0	V	0.047	III	토지계
2188	경북	준골	군위군 군위읍 대북리	3.0	8.1	9	16	16.3	VI	0.131	V	토지계
2189	경북	멍에	군위군 군위읍 대북리	3.2	0.6	9	16	13.3	VI	0.043	III	토지계
2190	경북	월곡	군위군 군위읍 대북리	4.0	19.6	9	16	16.3	VI	0.177	VI	토지계
2191	경북	상북	군위군 군위읍 대북리	4.0	1.1	9	16	17.2	VI	0.074	IV	토지계
2192	경북	녹점	군위군 군위읍 오곡리	5.0	13.9	9	20	12.8	VI	0.102	V	생활계
2193	경북	오곡하	군위군 군위읍 오곡리	8.0	18.4	9	19	5.1	IV	0.032	III	토지계
2194	경북	미능	군위군 군위읍 오곡리	4.7	13.1	9	19	11.8	VI	0.139	V	토지계
2195	경북	신제	군위군 군위읍 정리	10.0	49.7	9	20	9.4	VI	0.046	III	토지계
2196	경북	성황	군위군 군위읍 정리	13.0	60.9	9	19	15.7	VI	0.082	IV	토지계
2197	경북	오가1	군위군 군위읍 하곡리	10.0	40.1	9	22	9.3	VI	0.073	IV	토지계
2198	경북	성지상	군위군 군위읍 하곡리	4.0	3.5	9	22	10.5	VI	0.082	IV	토지계
2199	경북	마정	군위군 군위읍 하곡리	5.0	18.9	9	22	12.4	VI	0.113	V	생활계
2200	경북	내오가	군위군 군위읍 하곡리	2.0	12.7	0	0	4.8	III	0.037	III	생활계
2201	경북	원곡	군위군 군위읍 하곡리	6.0	8.9	9	22	15.3	VI	0.190	VI	토지계
2202	경북	용대	군위군 군위읍 용대리	8.0	25.9	9	21	8.7	VI	0.112	V	토지계
2203	경북	후음	군위군 군위읍 상곡리	7.5	21.7	9	22	10.8	VI	0.056	IV	토지계
2204	경북	가전	군위군 군위읍 상곡리	10.0	30.8	9	22	10.2	VI	0.135	V	토지계
2205	경북	중방	군위군 군위읍 상곡리	6.0	29.5	9	22	9.7	VI	0.119	V	토지계
2206	경북	구수	군위군 군위읍 광현리	8.0	47.5	9	21	7.4	V	0.045	III	생활계
2207	경북	영풍	군위군 군위읍 광현리	5.0	6.7	9	21	7.1	V	0.038	III	토지계
2208	경북	도경	군위군 군위읍 광현리	10.0	30.5	9	21	10.8	VI	0.061	IV	생활계
2209	경북	정곡	군위군 군위읍 광현리	7.0	13.5	9	21	10.1	VI	0.075	IV	토지계

번호	시도	시설명	소재지	수혜 면적 (ha)	유효 저수량 (천톤)	조사일		수질(mg/L. 등급)				주 오염원
						월	일	TOC		T-P		
2210	경북	광현	군위군 군위읍 광현리	6.0	45.3	9	21	16.1	VI	0.046	III	토지계
2211	경북	새목	군위군 군위읍 대흥리	10.0	11.5	9	16	12.0	VI	0.192	VI	토지계
2212	경북	농암	군위군 군위읍 대흥리	10.0	143.6	9	16	10.4	VI	0.106	V	생활계
2213	경북	후곡1	군위군 소보면 보현리	13.0	12.4	9	23	11.3	VI	0.121	V	토지계
2214	경북	등명	군위군 소보면 보현리	16.0	34.6	9	26	8.9	VI	0.059	IV	토지계
2215	경북	가래	군위군 소보면 보현리	3.0	3.8	9	27	3.1	II	0.033	III	토지계
2216	경북	청산	군위군 소보면 보현리	10.0	12.6	9	28	2.7	Ib	0.046	III	토지계
2217	경북	법주2	군위군 소보면 위성리	7.0	7.1	9	26	9.7	VI	0.042	III	토지계
2218	경북	낭성	군위군 소보면 위성리	7.0	14.9	9	23	23.0	VI	0.653	VI	토지계
2219	경북	사촌	군위군 소보면 위성리	7.0	5.4	9	26	6.2	V	0.066	IV	토지계
2220	경북	화산	군위군 소보면 위성리	5.0	4.7	9	28	10.4	VI	0.422	VI	토지계
2221	경북	수철	군위군 소보면 달산리	15.0	16.9	9	27	4.3	III	0.055	IV	토지계
2222	경북	두개	군위군 소보면 달산리	12.0	7.1	9	26	10.2	VI	0.055	IV	생활계
2223	경북	법주1	군위군 소보면 달산리	12.0	24.5	9	26	6.6	V	0.077	IV	토지계
2224	경북	하곡	군위군 소보면 달산리	7.0	11.3	9	28	15.2	VI	0.051	IV	토지계
2225	경북	대송	군위군 소보면 송원리	4.0	6.1	9	23	14.0	VI	0.099	IV	토지계
2226	경북	석정	군위군 소보면 송원리	7.0	5.3	9	27	5.6	IV	0.076	IV	토지계
2227	경북	다항	군위군 소보면 도산리	6.0	13.4	9	26	13.4	VI	0.081	IV	토지계
2228	경북	정곡	군위군 소보면 도산리	12.0	12.3	9	28	12.1	VI	0.072	IV	토지계
2229	경북	유곡	군위군 효령면 중구리	3.0	2.8	8	29	8.3	VI	0.028	II	토지계
2230	경북	복방	군위군 효령면 중구리	4.0	8.1	8	29	7.4	V	0.029	II	토지계
2231	경북	구룡	군위군 효령면 거매리	7.0	26.7	8	29	4.9	III	0.026	II	토지계
2232	경북	산막	군위군 효령면 장군리	5.0	7.5	8	29	4.6	III	0.041	III	토지계
2233	경북	개곡	군위군 효령면 장기리	10.0	12.3	8	29	6.9	V	0.025	II	토지계
2234	경북	금곡	군위군 효령면 금매리	6.0	14.8	9	5	3.6	II	0.044	III	토지계
2235	경북	내동	군위군 효령면 화계리	8.0	24.3	9	5	8.2	VI	0.054	IV	생활계
2236	경북	무동	군위군 효령면 화계리	3.0	7.0	9	5	8.2	VI	0.043	III	토지계
2237	경북	덕동	군위군 효령면 마시리	10.0	23.5	8	29	3.9	II	0.017	Ib	토지계
2238	경북	대사	군위군 효령면 마시리	3.0	5.8	9	5	3.8	II	0.048	III	생활계
2239	경북	미터	군위군 부계면 창평리	3.0	7.9	9	14	7.9	V	0.026	II	토지계
2240	경북	기	군위군 부계면 창평리	6.0	18.0	9	14	5.0	III	0.945	VI	토지계
2241	경북	돌태	군위군 부계면 가호리	5.0	1.2	9	14	6.6	V	0.048	III	토지계
2242	경북	송곡	군위군 부계면 가호리	3.0	1.7	9	14	7.1	V	0.026	II	토지계
2243	경북	인동	군위군 부계면 가호리	5.0	21.6	9	14	5.3	IV	0.016	Ib	토지계
2244	경북	궁울	군위군 부계면 대울리	5.0	17.8	9	14	4.3	III	0.128	V	토지계
2245	경북	송래	군위군 부계면 동산리	5.0	16.3	9	13	7.1	V	0.146	V	토지계
2246	경북	대동	군위군 부계면 동산리	6.0	5.9	9	13	2.0	Ia	0.024	II	생활계
2247	경북	오재	군위군 부계면 동산리	5.0	5.0	9	13	6.6	V	0.151	VI	토지계
2248	경북	소근	군위군 부계면 남산리	3.0	2.7	9	13	4.7	III	0.036	III	토지계
2249	경북	양산	군위군 부계면 남산리	10.0	7.1	9	13	4.9	III	0.052	IV	토지계
2250	경북	두북	군위군 우보면 두북리	10.0	11.8	8	29	9.0	VI	0.049	III	생활계
2251	경북	사답	군위군 우보면 선곡리	5.0	16.7	8	29	8.0	V	0.067	IV	토지계
2252	경북	용연	군위군 우보면 선곡리	7.0	11.1	8	29	8.0	V	0.028	II	토지계
2253	경북	선곡	군위군 우보면 선곡리	8.0	19.8	8	30	7.8	V	0.088	IV	토지계
2254	경북	종단	군위군 우보면 선곡리	7.0	17.3	8	30	6.6	V	0.044	III	토지계
2255	경북	당곡	군위군 우보면 모산리	15.0	13.5	8	30	6.5	V	0.049	III	생활계

번호	시도	시설명	소재지	수혜면적 (ha)	유효저수량 (천톤)	조사일		수질(mg/L. 등급)				주오염원
						월	일	TOC		T-P		
2256	경북	근대	군위군 우보면 모산리	5.5	8.1	8	31	10.4	VI	0.113	V	토지계
2257	경북	사구정	군위군 우보면 문덕리	1.5	4.8	8	31	9.7	VI	0.086	IV	토지계
2258	경북	이곡	군위군 의흥면 신덕리	7.5	9.7	9	15	7.9	V	0.049	III	토지계
2259	경북	구일	군위군 의흥면 신덕리	9.0	31.7	9	15	7.5	V	0.045	III	토지계
2260	경북	가곡	군위군 의흥면 신덕리	6.0	18.0	9	15	8.6	VI	0.071	IV	토지계
2261	경북	울수	군위군 의흥면 지호리	8.0	28.6	9	19	10.0	VI	0.093	IV	토지계
2262	경북	신옥	군위군 의흥면 지호리	2.5	3.4	9	19	10.6	VI	0.109	V	토지계
2263	경북	마곡	군위군 의흥면 지호리	2.0	4.5	9	19	9.0	VI	0.090	IV	토지계
2264	경북	상곡	군위군 의흥면 지호리	3.0	1.2	9	20	9.8	VI	0.128	V	토지계
2265	경북	계명	군위군 의흥면 연계리	8.0	10.1	9	20	10.8	VI	0.163	VI	토지계
2266	경북	아치	군위군 산성면 무암리	6.0	17.1	9	15	8.5	VI	0.040	III	토지계
2267	경북	여좌곡	군위군 산성면 무암리	3.0	8.1	9	15	9.1	VI	0.034	III	토지계
2268	경북	장곡	군위군 산성면 운산리	5.5	11.8	9	15	7.9	V	0.016	Ib	토지계
2269	경북	대곡	군위군 산성면 운산리	4.5	24.1	9	15	7.9	V	0.042	III	생활계
2270	경북	고곡	군위군 고로면 장곡리	3.0	0.6	9	20	9.5	VI	0.125	V	토지계
2271	경북	정곡	군위군 고로면 장곡리	3.0	3.2	9	21	7.5	V	0.174	VI	토지계
2272	경북	분저	군위군 고로면 인곡리	4.7	6.2	9	21	9.9	VI	0.096	IV	토지계
2273	경북	병암	군위군 고로면 인곡리	5.0	11.8	9	21	8.3	VI	0.146	V	토지계
2274	경북	대곡	군위군 고로면 양지리	8.0	36.0	9	21	8.1	VI	0.126	V	생활계
2275	경북	제궁	군위군 고로면 낙전리	6.0	6.5	9	21	8.0	V	0.104	V	토지계
2276	경북	갈천	군위군 고로면 낙전리	3.0	7.5	9	21	7.1	V	0.122	V	토지계
2277	경북	대곡	의성군 의성읍 비봉리	6.5	19.0	9	13	2.4	Ib	0.066	IV	토지계
2278	경북	이곡	의성군 의성읍 비봉리	7.1	9.9	9	13	2.4	Ib	0.062	IV	생활계
2279	경북	고갓	의성군 의성읍 비봉리	4.0	7.0	9	13	2.4	Ib	0.070	IV	토지계
2280	경북	후곡	의성군 의성읍 팔성리	3.0	2.0	9	14	4.3	III	0.069	IV	토지계
2281	경북	손도	의성군 의성읍 팔성리	3.6	20.3	9	14	4.4	III	0.069	IV	토지계
2282	경북	남산지	의성군 단촌면 세촌리	4.5	4.6	9	16	7.8	V	0.049	III	토지계
2283	경북	원석	의성군 단촌면 허화리	18.0	52.5	9	16	7.6	V	0.028	II	토지계
2284	경북	수랑	의성군 단촌면 병방리	8.8	21.9	9	16	7.6	V	0.033	III	생활계
2285	경북	지동곡	의성군 단촌면 구계리	6.3	8.1	9	19	10.1	VI	0.044	III	토지계
2286	경북	무릉	의성군 단촌면 구계리	4.7	3.5	9	19	9.7	VI	0.043	III	토지계
2287	경북	구제	의성군 단촌면 방하리	7.6	22.3	9	20	9.4	VI	0.057	IV	토지계
2288	경북	신제	의성군 단촌면 방하리	6.2	10.2	9	20	12.7	VI	0.048	III	토지계
2289	경북	모산	의성군 단촌면 방하리	3.5	3.3	9	20	9.4	VI	0.047	III	토지계
2290	경북	증암	의성군 점곡면 구암리	10.0	18.4	9	21	12.9	VI	0.118	V	토지계
2291	경북	청옥	의성군 점곡면 명고리	7.0	32.0	9	21	12.4	VI	0.096	IV	토지계
2292	경북	대산	의성군 점곡면 명고리	14.6	78.4	9	21	12.6	VI	0.099	IV	토지계
2293	경북	송암	의성군 점곡면 동변리	5.0	3.4	9	22	10.0	VI	0.039	III	토지계
2294	경북	다적	의성군 점곡면 동변리	3.2	5.0	9	22	10.1	VI	0.043	III	토지계
2295	경북	비대	의성군 점곡면 사촌리	4.0	4.0	9	22	10.0	VI	0.040	III	토지계
2296	경북	웃못	의성군 옥산면 실업리	4.1	4.8	9	14	7.4	V	0.040	III	토지계
2297	경북	대곡	의성군 옥산면 오류리	4.5	15.2	9	15	7.3	V	0.041	III	토지계
2298	경북	유동	의성군 옥산면 오류리	4.5	11.9	9	15	7.2	V	0.037	III	토지계
2299	경북	진목	의성군 옥산면 오류리	9.8	27.0	9	15	7.5	V	0.043	III	토지계
2300	경북	웃골	의성군 사곡면 매곡리	7.0	6.8	9	1	12.1	VI	0.103	V	토지계
2301	경북	지곡	의성군 사곡면 공정리	8.8	16.0	8	31	9.7	VI	0.068	IV	토지계

번호	시도	시설명	소재지	수혜 면적 (ha)	유효 저수량 (천톤)	조사일		수질(mg/L. 등급)				주 오염원
						월	일	TOC		T-P		
2302	경북	공수곡	의성군 사곡면 공정리	3.0	2.8	9	2	12.5	VI	0.072	IV	토지계
2303	경북	대곡	의성군 사곡면 공정리	3.0	2.3	9	5	4.1	III	0.043	III	토지계
2304	경북	금산곡	의성군 사곡면 공정리	3.6	2.3	9	2	10.1	VI	0.062	IV	토지계
2305	경북	삼학	의성군 사곡면 공정리	8.9	9.0	9	5	9.6	VI	0.057	IV	토지계
2306	경북	울곡	의성군 사곡면 공정리	5.0	3.0	8	31	13.9	VI	0.072	IV	토지계
2307	경북	정구미	의성군 사곡면 화전리	4.0	2.2	8	30	3.9	II	0.029	II	토지계
2308	경북	화곡	의성군 사곡면 화전리	15.0	18.2	8	30	9.6	VI	0.059	IV	토지계
2309	경북	매사곡	의성군 사곡면 화전리	3.0	4.0	9	1	11.2	VI	0.069	IV	토지계
2310	경북	접나곡	의성군 사곡면 화전리	3.5	5.3	8	30	4.6	III	0.023	II	토지계
2311	경북	사곡	의성군 사곡면 화전리	10.0	54.6	9	1	7.0	V	0.035	III	토지계
2312	경북	구못	의성군 사곡면 신리리	3.0	0.5	8	31	4.8	III	0.052	IV	토지계
2313	경북	마차곡	의성군 춘산면 신흥리	4.2	5.0	9	28	7.6	V	0.053	IV	토지계
2314	경북	집앞	의성군 춘산면 대사리	4.4	8.4	9	28	7.2	V	0.041	III	토지계
2315	경북	마늘곡	의성군 춘산면 대사리	5.5	3.8	9	28	10.0	VI	0.070	IV	생활계
2316	경북	내곡	의성군 춘산면 대사리	14.3	3.7	9	28	8.7	VI	0.058	IV	토지계
2317	경북	덕곡	의성군 가음면 이리	10.0	6.3	8	31	6.9	V	0.067	IV	토지계
2318	경북	대덕곡	의성군 가음면 이리	7.0	4.2	9	13	6.5	V	0.006	Ia	생활계
2319	경북	대사미	의성군 가음면 이리	6.0	12.0	9	13	8.4	VI	0.039	III	토지계
2320	경북	명토	의성군 가음면 이리	3.0	5.6	9	13	7.2	V	0.075	IV	토지계
2321	경북	사미뒹	의성군 가음면 이리	1.5	6.3	9	14	8.1	VI	0.026	II	토지계
2322	경북	머구리	의성군 가음면 가산리	7.0	3.1	9	14	8.1	VI	0.037	III	생활계
2323	경북	지명	의성군 가음면 순호리	5.0	9.7	9	14	10.2	VI	0.052	IV	토지계
2324	경북	가는곡	의성군 금성면 제오리	5.2	12.0	8	29	8.5	VI	0.077	IV	토지계
2325	경북	개야	의성군 금성면 제오리	6.5	31.7	8	29	9.5	VI	0.079	IV	토지계
2326	경북	골	의성군 금성면 운곡리	4.7	8.3	8	29	7.9	V	0.063	IV	생활계
2327	경북	운곡	의성군 금성면 운곡리	17.1	116.6	8	30	7.3	V	0.081	IV	토지계
2328	경북	외곡	의성군 금성면 운곡리	3.2	6.7	8	30	9.8	VI	0.092	IV	토지계
2329	경북	나방	의성군 금성면 만천리	3.3	3.5	8	30	7.7	V	0.073	IV	토지계
2330	경북	승방	의성군 금성면 만천리	16.6	17.6	8	30	9.5	VI	0.087	IV	토지계
2331	경북	가문	의성군 금성면 만천리	3.5	3.8	8	30	7.6	V	0.033	III	토지계
2332	경북	가창	의성군 금성면 만천리	3.5	8.1	8	30	8.1	VI	0.055	IV	토지계
2333	경북	턱곡	의성군 금성면 만천리	3.3	9.5	9	13	7.1	V	0.013	Ib	토지계
2334	경북	방창	의성군 금성면 만천리	3.9	11.9	9	13	9.9	VI	0.048	III	토지계
2335	경북	나부	의성군 금성면 하리	15.8	98.9	9	13	8.5	VI	0.062	IV	토지계
2336	경북	빈도	의성군 금성면 하리	5.0	3.8	9	14	9.0	VI	0.065	IV	토지계
2337	경북	와가	의성군 금성면 하리	19.0	14.4	9	14	7.8	V	0.031	III	토지계
2338	경북	헌자곡	의성군 금성면 하리	4.8	7.6	9	14	9.6	VI	0.076	IV	토지계
2339	경북	대야	의성군 금성면 하리	14.5	24.0	9	15	6.3	V	0.012	Ib	토지계
2340	경북	구련	의성군 금성면 구련리	3.3	6.7	9	15	7.2	V	0.023	II	토지계
2341	경북	절골	의성군 금성면 명덕리	3.0	5.1	9	15	7.6	V	0.069	IV	토지계
2342	경북	감산	의성군 금성면 명덕리	9.8	13.3	9	19	8.6	VI	0.047	III	토지계
2343	경북	앞산	의성군 금성면 명덕리	13.6	6.7	9	19	9.1	VI	0.079	IV	토지계
2344	경북	동원	의성군 금성면 개일리	10.4	126.0	9	20	10.3	VI	0.130	V	생활계
2345	경북	용문	의성군 금성면 수정리	11.0	43.0	9	20	9.4	VI	0.146	V	토지계
2346	경북	마전	의성군 봉양면 신평리	16.2	31.2	9	7	8.4	VI	0.060	IV	토지계
2347	경북	신동	의성군 봉양면 신평리	16.0	42.0	9	7	11.1	VI	0.330	VI	생활계

번호	시도	시설명	소재지	수혜면적 (ha)	유효저수량 (천톤)	조사일		수질(mg/L. 등급)				주오염원
						월	일	TOC		T-P		
2348	경북	갈골신	의성군 봉양면 도원리	6.2	23.8	9	13	9.0	VI	0.038	III	토지계
2349	경북	선만당	의성군 봉양면 도원리	6.5	6.3	9	13	7.2	V	0.087	IV	토지계
2350	경북	곡현	의성군 봉양면 도원리	3.0	32.4	9	13	7.5	V	0.103	V	토지계
2351	경북	도원	의성군 봉양면 도원리	8.0	49.0	9	7	10.5	VI	0.050	III	토지계
2352	경북	화전	의성군 봉양면 화전리	14.5	11.0	9	15	11.1	VI	0.162	VI	토지계
2353	경북	안호	의성군 봉양면 화전리	15.0	28.6	8	31	14.7	VI	0.028	II	토지계
2354	경북	탑곡	의성군 봉양면 화전리	4.4	5.8	8	31	13.1	VI	0.104	V	토지계
2355	경북	구미	의성군 봉양면 구미리	14.1	18.5	9	14	9.3	VI	0.032	III	생활계
2356	경북	천동하	의성군 봉양면 길천리	17.8	21.2	9	14	8.0	V	0.037	III	생활계
2357	경북	천동상	의성군 봉양면 길천리	5.2	34.2	9	14	8.0	V	0.040	III	생활계
2358	경북	군평	의성군 봉양면 안평리	9.0	42.0	8	31	12.3	VI	0.033	III	토지계
2359	경북	덕야	의성군 비안면 자락리	7.0	13.5	8	30	18.7	VI	0.093	IV	토지계
2360	경북	광전	의성군 비안면 자락리	4.0	34.5	8	30	4.5	III	0.017	Ib	토지계
2361	경북	둔전	의성군 비안면 자락리	4.0	3.8	8	30	4.7	III	0.018	Ib	토지계
2362	경북	현산	의성군 비안면 현산리	17.0	41.3	9	7	10.9	VI	0.041	III	축산계
2363	경북	큰골	의성군 비안면 현산리	6.0	26.4	9	7	11.9	VI	0.047	III	토지계
2364	경북	사남	의성군 비안면 산제리	8.5	18.0	9	19	15.8	VI	0.048	III	토지계
2365	경북	질구	의성군 비안면 산제리	5.7	9.0	9	13	11.5	VI	0.021	II	토지계
2366	경북	뒤골	의성군 비안면 산제리	4.0	12.8	9	13	10.8	VI	0.010	Ia	토지계
2367	경북	구터	의성군 비안면 산제리	4.0	21.0	9	13	6.9	V	0.049	III	축산계
2368	경북	오봉	의성군 비안면 산제리	10.0	31.0	9	15	11.6	VI	0.015	Ib	토지계
2369	경북	광현	의성군 비안면 산제리	3.0	1.4	9	7	11.4	VI	0.085	IV	토지계
2370	경북	사동	의성군 비안면 산제리	8.2	30.0	9	15	13.5	VI	0.107	V	토지계
2371	경북	사곡	의성군 비안면 산제리	3.2	8.0	9	15	13.4	VI	0.106	V	토지계
2372	경북	대곡	의성군 비안면 산제리	6.0	13.0	9	19	15.9	VI	0.047	III	축산계
2373	경북	영풍	의성군 비안면 산제리	18.0	39.6	9	19	15.6	VI	0.048	III	토지계
2374	경북	성국	의성군 구천면 장국리	3.0	19.0	9	20	12.4	VI	0.037	III	토지계
2375	경북	소리	의성군 구천면 소호리	3.0	13.0	9	20	17.3	VI	0.476	VI	토지계
2376	경북	와곡	의성군 안계면 안정리	4.2	14.1	8	31	14.3	VI	0.496	VI	축산계
2377	경북	뒷골	의성군 안계면 안정리	7.0	21.0	8	31	19.6	VI	0.075	IV	토지계
2378	경북	묵	의성군 안계면 봉양리	9.0	21.4	8	31	10.3	VI	0.550	VI	생활계
2379	경북	여호	의성군 다인면 덕지리	7.0	14.6	8	29	17.2	VI	0.068	IV	토지계
2380	경북	내곡	의성군 다인면 덕지리	4.5	20.5	8	29	17.3	VI	0.069	IV	토지계
2381	경북	광산	의성군 다인면 덕미리	8.0	8.9	8	29	17.0	VI	0.071	IV	생활계
2382	경북	반정	의성군 다인면 덕미리	14.0	20.0	8	31	17.5	VI	0.069	IV	토지계
2383	경북	금곡	의성군 다인면 용곡리	10.0	18.6	8	31	16.6	VI	0.067	IV	토지계
2384	경북	손우곡	의성군 신평면 중율리	5.0	14.6	8	29	16.4	VI	0.072	IV	토지계
2385	경북	사곡	의성군 신평면 중율리	7.0	12.7	8	29	16.7	VI	0.073	IV	토지계
2386	경북	석방	의성군 신평면 중율리	8.0	11.3	8	29	17.2	VI	0.070	IV	토지계
2387	경북	어유	의성군 신평면 중율리	5.0	8.8	8	31	17.0	VI	0.071	IV	토지계
2388	경북	누룩	의성군 신평면 중율리	4.0	4.9	8	31	17.1	VI	0.067	IV	토지계
2389	경북	청운	의성군 신평면 청운리	8.0	40.0	8	31	17.1	VI	0.044	III	토지계
2390	경북	풍덕	의성군 안평면 신월리	5.0	6.8	8	31	17.0	VI	0.068	IV	토지계
2391	경북	원당곡	의성군 안평면 신월리	6.0	8.0	9	2	17.3	VI	0.069	IV	토지계
2392	경북	선덕	의성군 안평면 신월리	5.0	24.7	9	2	16.6	VI	0.070	IV	토지계
2393	경북	외곡	의성군 안평면 신월리	6.0	16.4	9	2	17.0	VI	0.045	III	토지계

번호	시도	시설명	소재지	수혜 면적 (ha)	유효 저수량 (천톤)	조사일		수질(mg/L. 등급)			주 오염원	
						월	일	TOC	T-P			
2394	경북	하월	의성군 안평면 신월리	4.0	2.9	9	15	8.2	VI	0.034	III	토지계
2395	경북	상월	의성군 안평면 신월리	5.0	5.3	9	15	8.5	VI	0.027	II	토지계
2396	경북	상선덕	의성군 안평면 신월리	1.5	5.8	9	15	8.2	VI	0.035	III	토지계
2397	경북	점곡	의성군 안평면 신안리	4.0	6.5	9	20	10.1	VI	0.053	IV	토지계
2398	경북	구봉	의성군 안평면 신안리	6.0	6.2	9	20	10.3	VI	0.060	IV	생활계
2399	경북	송곡	의성군 안평면 신안리	4.0	3.8	9	20	9.5	VI	0.065	IV	토지계
2400	경북	가곡	의성군 안평면 신안리	4.0	5.5	9	21	10.3	VI	0.064	IV	토지계
2401	경북	운암	의성군 안평면 신안리	3.0	3.6	9	21	8.7	VI	0.062	IV	토지계
2402	경북	지심곡	의성군 안평면 신안리	2.0	11.3	9	21	10.3	VI	0.062	IV	토지계
2403	경북	신안	의성군 안평면 신안리	5.0	7.2	9	22	8.2	VI	0.043	III	토지계
2404	경북	좌성곡	의성군 안평면 대사리	3.3	5.0	9	22	9.3	VI	0.032	III	토지계
2405	경북	행찰	의성군 안평면 대사리	10.0	4.8	9	22	7.9	V	0.040	III	토지계
2406	경북	방성	의성군 안평면 대사리	6.5	13.5	9	23	9.4	VI	0.044	III	토지계
2407	경북	월곡	의성군 안평면 대사리	18.0	24.8	9	23	8.9	VI	0.038	III	토지계
2408	경북	탑동	의성군 안사면 안사리	19.0	31.7	9	2	16.8	VI	0.077	IV	토지계
2409	경북	못사	의성군 안사면 안사리	6.0	4.5	9	2	17.3	VI	0.071	IV	토지계
2410	경북	서당	의성군 안사면 안사리	8.0	8.0	9	2	16.9	VI	0.069	IV	토지계
2411	경북	내탑동	의성군 안사면 안사리	14.0	7.7	9	2	8.2	VI	0.019	Ib	생활계
2412	경북	후곡	의성군 안사면 만리리	6.0	2.1	9	14	8.0	V	0.023	II	토지계
2413	경북	사계	의성군 안사면 만리리	7.0	15.0	9	14	8.1	VI	0.020	Ib	토지계
2414	경북	만수	의성군 안사면 만리리	7.0	13.8	9	15	8.2	VI	0.027	II	생활계
2415	경북	오가	의성군 안사면 만리리	12.0	21.0	9	15	8.4	VI	0.027	II	토지계
2416	경북	장좌	의성군 안사면 신수리	4.0	5.9	9	15	8.4	VI	0.051	IV	토지계
2417	경북	신방	의성군 안사면 신수리	7.0	9.2	9	20	9.9	VI	0.060	IV	토지계
2418	경북	점골	의성군 안사면 신수리	8.0	2.2	9	20	9.9	VI	0.053	IV	토지계
2419	경북	오호	의성군 안사면 월소리	9.0	2.6	9	20	10.1	VI	0.063	IV	토지계
2420	경북	법왕	의성군 안사면 월소리	7.0	12.3	9	21	10.3	VI	0.056	IV	토지계
2421	경북	모소	의성군 안사면 월소리	8.0	16.5	9	21	9.2	VI	0.056	IV	토지계
2422	경북	신법	의성군 안사면 월소리	12.0	15.0	9	21	10.2	VI	0.060	IV	토지계
2423	경북	수내	의성군 안사면 월소리	8.0	7.2	9	22	8.0	V	0.035	III	토지계
2424	경북	감나무곡	의성군 안사면 월소리	5.0	15.0	9	22	7.9	V	0.036	III	토지계
2425	경북	오성안	의성군 안사면 쌍호리	10.0	10.0	9	22	9.4	VI	0.041	III	토지계
2426	경북	마평	청송군 청송읍 금곡리	4.4	11.7	7	19	6.6	V	0.037	III	토지계
2427	경북	작두	청송군 청송읍 청운리	2.5	5.0	7	19	6.9	V	0.117	V	토지계
2428	경북	마곡	청송군 청송읍 교리	2.0	3.0	7	19	9.9	VI	0.057	IV	토지계
2429	경북	응곡	청송군 청송읍 교리	3.0	4.6	7	19	6.3	V	0.041	III	토지계
2430	경북	남개곡	청송군 청송읍 교리	3.0	2.8	7	19	7.6	V	0.074	IV	토지계
2431	경북	골안	청송군 청송읍 교리	3.5	5.3	7	19	7.1	V	0.058	IV	토지계
2432	경북	머리곡	청송군 청송읍 교리	2.6	39.8	7	19	8.5	VI	0.086	IV	토지계
2433	경북	굿골	청송군 청송읍 거대리	1.7	30.0	7	19	5.9	IV	0.046	III	토지계
2434	경북	신평	청송군 청송읍 월외리	3.0	3.6	7	19	7.2	V	0.019	Ib	토지계
2435	경북	달밭곡	청송군 청송읍 월외리	3.3	18.8	7	19	6.3	V	0.035	III	토지계
2436	경북	약수	청송군 청송읍 월외리	4.3	47.3	7	19	10.1	VI	0.021	II	토지계
2437	경북	사리밭골	청송군 청송읍 부곡리	3.8	7.9	7	20	4.1	III	0.051	IV	토지계
2438	경북	못들	청송군 부동면 지리	3.9	71.0	7	20	3.6	II	0.076	IV	토지계
2439	경북	못들	청송군 부동면 하의리	3.6	14.5	7	20	8.9	VI	0.025	II	토지계

번호	시도	시설명	소재지	수해면적 (ha)	유효저수량 (천톤)	조사일		수질(mg/L. 등급)				주오염원
						월	일	TOC		T-P		
2440	경북	보은평	청송군 부동면 하의리	2.8	4.3	7	21	7.6	V	0.016	Ib	토지계
2441	경북	대지평	청송군 부동면 부일리	2.9	10.0	7	21	6.9	V	0.024	II	토지계
2442	경북	부일	청송군 부동면 부일리	2.0	64.5	7	20	9.4	VI	0.081	IV	토지계
2443	경북	가곡	청송군 부동면 신점리	1.3	3.9	7	20	8.2	VI	0.075	IV	토지계
2444	경북	점골	청송군 부동면 신점리	3.1	1.6	7	20	4.0	II	0.033	III	토지계
2445	경북	주산	청송군 부동면 이전리	3.7	108.0	7	20	8.2	VI	0.082	IV	토지계
2446	경북	당골	청송군 부동면 내룡리	2.9	1.5	7	20	3.6	II	0.020	Ib	토지계
2447	경북	대곡	청송군 부남면 감연리	2.0	43.0	7	19	6.2	V	0.017	Ib	토지계
2448	경북	신평	청송군 부남면 이현리	3.0	5.3	7	19	2.6	Ib	0.032	III	생활계
2449	경북	간장	청송군 부남면 이현리	2.0	136.5	7	19	3.7	II	0.020	Ib	토지계
2450	경북	중기	청송군 부남면 중기리	49.0	20.9	7	19	3.1	II	0.014	Ib	토지계
2451	경북	당들	청송군 부남면 양숙리	3.7	23.7	7	19	6.1	V	0.027	II	토지계
2452	경북	소삼자현	청송군 현동면 도평리	2.4	20.4	7	20	6.4	V	0.036	III	토지계
2453	경북	마정곡	청송군 현동면 거성리	1.0	17.0	7	20	5.1	IV	0.031	III	생활계
2454	경북	점곡	청송군 현동면 눌인리	1.9	8.0	7	20	4.0	II	0.031	III	토지계
2455	경북	가곡	청송군 현동면 눌인리	2.5	10.9	7	21	5.9	IV	0.039	III	토지계
2456	경북	삼낭곡	청송군 현동면 눌인리	2.0	10.0	7	21	7.4	V	0.024	II	토지계
2457	경북	대곡	청송군 현동면 눌인리	2.0	10.0	7	21	3.5	II	0.048	III	토지계
2458	경북	원곡	청송군 현동면 눌인리	1.9	11.0	7	20	5.8	IV	0.030	II	토지계
2459	경북	원골	청송군 현동면 눌인리	2.0	8.0	7	20	4.4	III	0.026	II	토지계
2460	경북	달정	청송군 현서면 월정리	1.5	265.0	7	19	4.3	III	0.026	II	토지계
2461	경북	성지곡	청송군 안덕면 성재리	1.2	7.7	7	20	5.7	IV	0.016	Ib	토지계
2462	경북	타골	청송군 진보면 기곡리	1.3	5.3	7	21	9.6	VI	0.329	VI	생활계
2463	경북	도막골	청송군 진보면 기곡리	1.8	6.4	7	19	9.6	VI	0.048	III	토지계
2464	경북	가래골	청송군 진보면 추현리	1.3	4.0	7	19	7.9	V	0.024	II	토지계
2465	경북	황용	영양군 영양읍 무창리	7.9	12.0	7	19	2.7	Ib	0.030	II	토지계
2466	경북	아랫	영양군 청기면 청기리	6.0	6.8	7	19	6.8	V	0.166	VI	토지계
2467	경북	향교	영양군 청기면 청기리	3.0	12.3	7	19	7.2	V	0.046	III	토지계
2468	경북	도지평	영양군 청기면 청기리	3.0	3.5	7	20	8.3	VI	0.044	III	생활계
2469	경북	발매	영양군 청기면 구매리	3.7	23.9	7	20	3.6	II	0.031	III	토지계
2470	경북	못들	영양군 청기면 산운리	6.0	5.5	7	20	6.3	V	0.120	V	토지계
2471	경북	수곡	영양군 청기면 당리	4.2	1.6	7	20	6.4	V	0.138	V	토지계
2472	경북	갓골	영양군 청기면 상청리	3.3	4.5	7	20	5.6	IV	0.034	III	토지계
2473	경북	당진	영양군 일월면 곡강리	4.4	5.6	7	20	4.6	III	0.041	III	생활계
2474	경북	피밭골	영양군 일월면 오리리	4.4	13.9	7	20	4.2	III	0.056	IV	토지계
2475	경북	골배골	영양군 일월면 도계리	2.5	3.0	7	20	7.1	V	0.060	IV	토지계
2476	경북	용수곡	영양군 수비면 발리리	18.5	91.2	7	19	7.8	V	0.039	III	토지계
2477	경북	광곡	영양군 석보면 옥계리	6.0	7.4	7	21	5.1	IV	0.049	III	토지계
2478	경북	원곡	영양군 석보면 옥계리	1.5	1.3	7	21	6.1	V	0.116	V	토지계
2479	경북	오도곡	영양군 석보면 소계리	3.0	1.3	7	21	5.6	IV	0.027	II	토지계
2480	경북	재궁	영덕군 영덕읍 구미리	1.2	3.6	9	23	8.9	VI	0.052	IV	토지계
2481	경북	중상곡	영덕군 영덕읍 구미리	3.7	28.4	9	23	3.5	II	0.033	III	토지계
2482	경북	가지골	영덕군 영덕읍 남산리	4.0	15.3	9	23	5.9	IV	0.033	III	토지계
2483	경북	구이	영덕군 영덕읍 우곡리	3.0	7.2	9	23	5.7	IV	0.264	VI	토지계
2484	경북	꼭두곡	영덕군 영덕읍 우곡리	2.0	7.8	9	23	10.2	VI	0.053	IV	토지계
2485	경북	삼계	영덕군 영덕읍 삼계리	2.2	2.4	9	23	8.1	VI	0.096	IV	토지계

번호	시도	시설명	소재지	수혜 면적 (ha)	유효 저수량 (천톤)	조사일		수질(mg/L. 등급)				주 오염원
						월	일	TOC		T-P		
2486	경북	턱골	영덕군 영덕읍 매정리	3.3	5.8	9	22	7.9	V	0.084	IV	토지계
2487	경북	도롱곡	영덕군 영덕읍 매정리	1.8	2.7	9	23	11.0	VI	0.106	V	토지계
2488	경북	간곡	영덕군 영덕읍 매정리	2.5	3.7	9	23	7.1	V	0.049	III	토지계
2489	경북	사자곡	영덕군 영덕읍 석리	1.9	5.0	9	26	7.3	V	0.049	III	토지계
2490	경북	뱀발곡	영덕군 영덕읍 대탄리	1.0	2.1	9	23	8.9	VI	0.130	V	토지계
2491	경북	달래곡	영덕군 영덕읍 대탄리	3.8	1.0	9	23	7.1	V	0.040	III	토지계
2492	경북	양산	영덕군 영덕읍 화천리	1.0	3.6	9	23	5.4	IV	0.043	III	토지계
2493	경북	안골	영덕군 강구면 화천리	2.1	3.0	9	22	3.3	II	0.089	IV	토지계
2494	경북	엇골	영덕군 강구면 상직리	1.0	2.1	9	26	5.4	IV	0.048	III	토지계
2495	경북	시미	영덕군 강구면 상직리	1.9	8.5	9	26	3.4	II	0.032	III	토지계
2496	경북	못골	영덕군 강구면 상직리	0.5	7.6	9	26	7.7	V	0.055	IV	토지계
2497	경북	뒷골	영덕군 강구면 소월리	1.6	7.4	9	26	4.4	III	0.062	IV	토지계
2498	경북	금곡	영덕군 강구면 금호리	1.9	3.9	9	26	12.5	VI	0.060	IV	토지계
2499	경북	가등곡	영덕군 남정면 쟁암리	3.6	4.8	9	22	1.7	Ia	0.047	III	토지계
2500	경북	속곡	영덕군 남정면 쟁암리	2.3	6.2	9	22	2.1	Ib	0.063	IV	토지계
2501	경북	쟁암지	영덕군 남정면 쟁암리	4.0	6.0	9	22	2.8	Ib	0.064	IV	토지계
2502	경북	박대	영덕군 남정면 도천리	1.4	11.2	9	22	7.3	V	0.064	IV	토지계
2503	경북	심곡	영덕군 남정면 중화리	1.1	10.6	9	22	8.3	VI	0.073	IV	토지계
2504	경북	뒷골	영덕군 달산면 용평리	1.7	6.5	9	22	5.0	III	0.118	V	토지계
2505	경북	일이곡	영덕군 달산면 매일리	1.5	1.5	9	22	3.9	II	0.180	VI	토지계
2506	경북	너다리	영덕군 지품면 오천리	1.1	3.4	9	22	7.4	V	0.049	III	토지계
2507	경북	대곡	영덕군 지품면 송천리	2.9	4.7	9	22	4.4	III	0.170	VI	토지계
2508	경북	국골	영덕군 지품면 송천리	1.5	7.6	9	22	4.8	III	0.086	IV	토지계
2509	경북	복곡	영덕군 지품면 복곡리	4.6	20.4	9	22	4.4	III	0.048	III	토지계
2510	경북	봉답	영덕군 지품면 지품리	2.0	27.4	9	22	10.4	VI	0.066	IV	토지계
2511	경북	황장	영덕군 지품면 황장리	1.9	8.5	9	22	8.3	VI	0.061	IV	토지계
2512	경북	어분골	영덕군 지품면 황장리	4.2	6.7	9	22	6.3	V	0.034	III	토지계
2513	경북	턱골	영덕군 축산면 부곡리	1.6	2.9	9	22	4.6	III	0.050	III	토지계
2514	경북	장사곡	영덕군 영해면 성내리	1.0	5.3	9	22	24.8	VI	7.147	VI	토지계
2515	경북	지리곡	영덕군 영해면 성내리	1.4	1.7	9	22	4.7	III	0.042	III	토지계
2516	경북	한자곡	영덕군 영해면 성내리	4.0	3.2	9	22	5.2	IV	0.042	III	토지계
2517	경북	신답	영덕군 병곡면 아곡리	1.5	9.3	9	23	9.6	VI	0.081	IV	토지계
2518	경북	인량	영덕군 창수면 인량리	1.1	11.6	9	23	13.1	VI	0.134	V	토지계
2519	경북	성지곡	청도군 청도읍 덕암리	3.3	0.8	9	15	6.8	V	0.105	V	토지계
2520	경북	당지	청도군 청도읍 덕암리	12.6	57.8	9	15	9.8	VI	0.318	VI	토지계
2521	경북	후곡	청도군 청도읍 덕암리	11.0	12.4	9	15	4.0	II	0.034	III	토지계
2522	경북	죽림	청도군 이서면 칠엽리	5.4	4.6	8	9	10.5	VI	0.074	IV	토지계
2523	경북	용곡	청도군 이서면 대전리	8.0	32.4	8	9	8.0	V	0.196	VI	토지계
2524	경북	중곡	청도군 이서면 대전리	4.1	9.1	8	9	9.6	VI	0.175	VI	토지계
2525	경북	가촌	청도군 이서면 대전리	2.7	1.4	8	10	2.9	Ib	0.101	V	토지계
2526	경북	용강	청도군 이서면 학산리	3.0	15.3	8	10	6.1	V	0.074	IV	토지계
2527	경북	귀일	청도군 이서면 수야리	10.0	49.1	8	10	4.3	III	0.048	III	토지계
2528	경북	금촌	청도군 이서면 금촌리	6.0	26.9	9	20	10.9	VI	0.140	V	토지계
2529	경북	문수	청도군 이서면 문수리	7.0	76.5	9	22	5.5	IV	0.075	IV	토지계
2530	경북	칠점	청도군 이서면 문수리	12.4	21.7	9	22	4.6	III	0.039	III	토지계
2531	경북	명덕	청도군 이서면 신촌리	18.0	38.6	9	21	5.5	IV	0.050	III	토지계

번호	시도	시설명	소재지	수해면적 (ha)	유효저수량 (천톤)	조사일		수질(mg/L. 등급)				주오염원
						월	일	TOC		T-P		
2532	경북	신	청도군 이서면 신촌리	9.9	10.1	9	21	5.0	III	0.157	VI	토지계
2533	경북	상당	청도군 이서면 신촌리	9.0	10.1	9	21	7.8	V	0.065	IV	토지계
2534	경북	가곡	청도군 이서면 대곡리	7.5	41.4	9	22	6.9	V	0.054	IV	토지계
2535	경북	고면	청도군 이서면 흥선리	15.5	59.0	9	20	7.5	V	0.138	V	토지계
2536	경북	신지	청도군 운문면 마일리	1.2	2.7	9	26	3.5	II	0.025	II	토지계
2537	경북	상령	청도군 매전면 금곡리	1.0	10.5	9	22	16.0	VI	0.542	VI	토지계
2538	경북	법위	청도군 매전면 금곡리	5.0	38.4	9	22	2.9	Ib	0.057	IV	토지계
2539	경북	한태	청도군 매전면 동산리	3.0	5.3	9	22	2.6	Ib	0.113	V	토지계
2540	경북	복지	청도군 매전면 복지리	7.3	13.9	9	22	6.1	V	0.074	IV	토지계
2541	경북	용연	청도군 매전면 용산리	5.8	14.4	9	22	3.8	II	0.049	III	토지계
2542	경북	온막	청도군 매전면 용산리	7.6	14.1	9	22	6.7	V	0.083	IV	토지계
2543	경북	용산	청도군 매전면 용산리	3.2	19.1	9	22	14.1	VI	0.503	VI	토지계
2544	경북	명대	청도군 매전면 온막리	7.9	10.4	9	26	14.5	VI	0.225	VI	토지계
2545	경북	계당	청도군 매전면 장연리	4.6	2.5	9	26	4.5	III	0.079	IV	토지계
2546	경북	송원	청도군 매전면 송원리	7.0	15.7	9	27	3.8	II	0.047	III	토지계
2547	경북	박곡	청도군 매전면 하평리	4.2	20.5	9	21	4.1	III	0.088	IV	토지계
2548	경북	무등	청도군 매전면 하평리	7.3	11.3	9	21	2.8	Ib	0.040	III	토지계
2549	경북	녹등	청도군 매전면 상평리	5.5	14.2	9	22	3.7	II	0.072	IV	토지계
2550	경북	묵방	청도군 매전면 상평리	3.8	9.5	9	26	8.3	VI	0.186	VI	토지계
2551	경북	신천	청도군 매전면 관하리	4.0	43.2	9	21	5.2	IV	0.076	IV	토지계
2552	경북	관곡	청도군 매전면 관하리	6.4	18.0	9	21	7.7	V	0.166	VI	토지계
2553	경북	고란	청도군 매전면 관하리	3.0	7.3	9	21	3.2	II	0.065	IV	토지계
2554	경북	서당곡	청도군 매전면 관하리	3.9	5.9	9	21	9.2	VI	0.086	IV	토지계
2555	경북	금천	청도군 매전면 금천리	13.0	22.4	9	20	5.1	IV	0.082	IV	토지계
2556	경북	가자곡	청도군 매전면 금천리	3.1	2.7	9	20	4.8	III	0.099	IV	생활계
2557	경북	드네	청도군 매전면 금천리	2.0	12.5	9	16	11.7	VI	0.095	IV	토지계
2558	경북	이현태	청도군 매전면 금천리	3.2	3.1	9	16	4.2	III	0.028	II	토지계
2559	경북	고등곡	청도군 매전면 금천리	2.6	13.3	9	16	3.0	Ib	0.028	II	토지계
2560	경북	곰태	청도군 매전면 덕산리	4.0	8.8	9	20	2.8	Ib	0.055	IV	토지계
2561	경북	월곡	청도군 매전면 덕산리	7.6	23.2	9	20	2.9	Ib	0.046	III	토지계
2562	경북	고용	청도군 매전면 덕산리	5.5	22.8	9	20	5.7	IV	0.082	IV	토지계
2563	경북	밤실	청도군 매전면 덕산리	7.0	75.4	9	20	3.0	Ib	0.046	III	토지계
2564	경북	마	청도군 매전면 두곡리	8.2	51.3	9	15	5.3	IV	0.083	IV	토지계
2565	경북	월연	청도군 매전면 두곡리	7.1	25.4	9	15	7.8	V	0.039	III	토지계
2566	경북	새곡	청도군 매전면 두곡리	4.4	9.7	9	15	4.2	III	0.032	III	토지계
2567	경북	점안	고령군 대가야읍 신리	1.0	14.6	7	26	4.9	III	0.056	IV	토지계
2568	경북	절골	고령군 운수면 대평리	1.9	5.5	7	26	9.2	VI	0.123	V	토지계
2569	경북	도장골	고령군 운수면 신간리	1.6	4.4	7	26	8.5	VI	0.047	III	토지계
2570	경북	가남	고령군 운수면 월산리	4.1	3.6	7	26	10.2	VI	0.133	V	토지계
2571	경북	아랫골	고령군 성산면 어곡리	18.5	6.9	7	27	5.0	III	0.058	IV	토지계
2572	경북	구실골	고령군 성산면 삼대리	6.0	7.8	9	20	5.2	IV	0.033	III	토지계
2573	경북	집앞	고령군 성산면 무계리	6.0	11.3	9	21	6.3	V	0.324	VI	생활계
2574	경북	가부	고령군 성산면 무계리	6.0	13.0	9	21	2.7	Ib	0.077	IV	산업계
2575	경북	박곡	고령군 성산면 박곡리	15.3	51.1	9	21	10.6	VI	0.069	IV	토지계
2576	경북	월산	고령군 성산면 용소리	13.6	17.6	9	20	6.4	V	0.029	II	토지계
2577	경북	못골	고령군 성산면 상용리	3.3	3.2	9	20	7.4	V	0.054	IV	토지계

번호	시도	시설명	소재지	수혜 면적 (ha)	유효 저수량 (천톤)	조사일		수질(mg/L. 등급)				주 오염원
						월	일	TOC		T-P		
2578	경북	상용	고령군 성산면 상용리	14.4	21.0	9	21	7.0	V	0.101	V	토지계
2579	경북	운교	고령군 성산면 상용리	10.0	20.0	9	20	5.3	IV	0.030	II	토지계
2580	경북	느승골	고령군 성산면 고탄리	5.0	4.9	9	21	9.1	VI	0.050	III	토지계
2581	경북	절골	고령군 성산면 고탄리	13.8	15.0	9	21	9.0	VI	0.065	IV	토지계
2582	경북	안동골	고령군 성산면 기족리	14.5	23.6	7	27	5.2	IV	0.029	II	토지계
2583	경북	진개울	고령군 성산면 기족리	7.6	15.3	7	27	5.4	IV	0.044	III	토지계
2584	경북	사부	고령군 성산면 사부리	5.6	17.1	7	27	11.6	VI	0.199	VI	토지계
2585	경북	싯질	고령군 성산면 사부리	13.6	12.0	9	20	9.4	VI	0.036	III	토지계
2586	경북	대밭	고령군 성산면 사부리	3.0	5.9	9	20	5.8	IV	0.035	III	토지계
2587	경북	참나무골	고령군 성산면 사부리	7.6	6.4	7	27	6.3	V	0.073	IV	토지계
2588	경북	수자골	고령군 성산면 사부리	4.3	1.9	9	21	10.4	VI	0.052	IV	토지계
2589	경북	배나골	고령군 성산면 사부리	5.1	8.6	7	27	9.0	VI	0.080	IV	토지계
2590	경북	방곡	고령군 다산면 상곡리	10.2	28.1	9	22	11.7	VI	0.050	III	토지계
2591	경북	장척	고령군 다산면 월성리	5.6	12.0	9	22	10.2	VI	0.055	IV	토지계
2592	경북	월암	고령군 다산면 노곡리	10.6	14.9	9	22	13.6	VI	0.060	IV	토지계
2593	경북	적촌	고령군 다산면 나정리	6.6	32.1	9	21	4.5	III	0.061	IV	토지계
2594	경북	마골	고령군 다산면 나정리	7.5	4.0	9	21	15.4	VI	0.063	IV	토지계
2595	경북	먹방	고령군 다산면 벌지리	10.1	12.0	9	22	10.0	VI	1.038	VI	토지계
2596	경북	어분골	고령군 다산면 벌지리	4.8	18.0	9	22	6.0	IV	0.073	IV	토지계
2597	경북	갈현	고령군 다산면 벌지리	8.9	5.0	9	22	14.4	VI	0.121	V	토지계
2598	경북	내동	고령군 개진면 양천리	8.3	4.7	7	26	7.4	V	0.069	IV	토지계
2599	경북	옥섬	고령군 개진면 옥산리	2.4	7.5	7	26	11.4	VI	0.084	IV	토지계
2600	경북	차곡지	성주군 선남면 도흥리	5.0	7.4	9	20	9.0	VI	0.049	III	토지계
2601	경북	송포지	성주군 선남면 명포리	7.0	5.6	9	20	5.7	IV	0.035	III	토지계
2602	경북	사부지	성주군 용암면 덕평리	11.2	6.0	9	20	5.6	IV	0.036	III	토지계
2603	경북	윗골지	성주군 용암면 덕평리	5.0	6.8	9	20	5.3	IV	0.048	III	토지계
2604	경북	못골지	성주군 용암면 본리리	4.0	2.4	9	20	7.3	V	0.058	IV	토지계
2605	경북	회목지	성주군 용암면 본리리	4.0	6.0	9	20	8.0	V	0.057	IV	토지계
2606	경북	용골지	성주군 용암면 본리리	11.0	28.0	9	20	14.8	VI	0.054	IV	토지계
2607	경북	상언지	성주군 용암면 상언리	3.1	3.2	9	20	5.0	III	0.038	III	토지계
2608	경북	회봉지	성주군 용암면 용정리	22.0	40.0	9	20	5.2	IV	0.067	IV	토지계
2609	경북	칠성지	성주군 용암면 선송리	5.0	5.3	9	20	2.0	Ia	0.061	IV	토지계
2610	경북	송림지	성주군 용암면 선송리	8.0	13.3	9	20	9.0	VI	0.040	III	토지계
2611	경북	용계지	성주군 용암면 용계리	10.0	20.4	9	20	7.1	V	0.056	IV	토지계
2612	경북	용암지	성주군 용암면 용계리	37.0	260.0	9	20	7.8	V	0.036	III	토지계
2613	경북	대성지	성주군 용암면 사곡리	10.0	12.3	9	20	8.2	VI	0.075	IV	토지계
2614	경북	적산지	성주군 용암면 사곡리	8.0	6.8	9	20	2.5	Ib	0.036	III	토지계
2615	경북	동락지	성주군 용암면 동락리	7.6	9.4	9	20	9.3	VI	0.044	III	토지계
2616	경북	돌곡지	성주군 용암면 문명리	3.0	1.0	9	20	10.1	VI	0.101	V	토지계
2617	경북	대명지	성주군 용암면 문명리	4.0	3.4	9	20	10.3	VI	0.112	V	토지계
2618	경북	달곡지	성주군 용암면 문명리	10.0	27.7	9	20	15.5	VI	0.116	V	토지계
2619	경북	뒷골지	성주군 용암면 마월리	2.0	2.7	9	20	2.1	Ib	0.142	V	토지계
2620	경북	월곡지	성주군 용암면 마월리	5.0	4.1	9	20	3.5	II	0.066	IV	토지계
2621	경북	마월지	성주군 용암면 마월리	3.0	4.7	9	20	9.1	VI	0.093	IV	토지계
2622	경북	두무지	성주군 용암면 마월리	5.5	0.6	9	20	3.7	II	0.032	III	토지계
2623	경북	마천지	성주군 용암면 마월리	25.0	161.0	9	20	3.6	II	0.032	III	토지계

번호	시도	시설명	소재지	수해 면적 (ha)	유효 저수량 (천톤)	조사일		수질(mg/L. 등급)				주 오염원
						월	일	TOC		T-P		
2624	경북	상현지	성주군 용암면 계상리	2.7	8.1	9	20	3.8	II	0.052	IV	토지계
2625	경북	갈명지	성주군 용암면 계상리	9.0	15.9	9	20	3.2	II	0.084	IV	토지계
2626	경북	진골지	성주군 용암면 계상리	10.5	6.7	9	20	6.3	V	0.081	IV	토지계
2627	경북	전골지	성주군 용암면 계상리	10.0	47.4	9	20	3.7	II	0.056	IV	토지계
2628	경북	신봉지	성주군 용암면 상신리	10.5	6.7	9	20	3.6	II	0.048	III	토지계
2629	경북	임천지	성주군 수륜면 신정리	15.0	7.9	9	19	3.3	II	0.043	III	토지계
2630	경북	서원지	성주군 수륜면 수륜리	7.0	3.7	9	19	5.6	IV	0.079	IV	토지계
2631	경북	유산지	성주군 수륜면 계정리	9.5	13.8	9	19	3.8	II	0.068	IV	토지계
2632	경북	형곡지	성주군 수륜면 보월리	15.0	15.5	9	19	5.2	IV	0.044	III	토지계
2633	경북	동원지	성주군 가천면 동원리	9.0	7.3	9	19	3.0	Ib	0.048	III	토지계
2634	경북	중산지	성주군 가천면 중산리	2.5	1.8	9	19	2.2	Ib	0.064	IV	토지계
2635	경북	머지미지	성주군 가천면 중산리	7.0	3.8	9	19	2.1	Ib	0.063	IV	토지계
2636	경북	남전지	성주군 금수면 광산리	4.0	3.4	9	19	4.9	III	0.089	IV	토지계
2637	경북	외견지	성주군 금수면 광산리	4.0	5.6	9	20	5.4	IV	0.095	IV	토지계
2638	경북	덕산지	성주군 금수면 명천리	5.0	5.3	9	20	6.5	V	0.104	V	토지계
2639	경북	소도지	성주군 금수면 명천리	4.5	4.3	9	20	3.1	II	0.100	IV	토지계
2640	경북	적산1지	성주군 금수면 어은리	4.6	5.6	9	20	4.2	III	0.046	III	토지계
2641	경북	적산2지	성주군 금수면 어은리	5.0	3.0	9	20	7.9	V	0.067	IV	토지계
2642	경북	어은지	성주군 금수면 어은리	10.0	6.3	9	20	4.9	III	0.041	III	토지계
2643	경북	사월지	성주군 대가면 칠봉리	5.0	2.4	9	20	3.9	II	0.057	IV	토지계
2644	경북	명간지	성주군 벽진면 봉계리	4.8	1.5	9	20	10.3	VI	0.124	V	토지계
2645	경북	정곡지	성주군 벽진면 매수리	10.0	2.4	9	20	4.8	III	0.066	IV	토지계
2646	경북	월전지	성주군 벽진면 용암리	9.4	7.9	9	20	4.3	III	0.082	IV	토지계
2647	경북	달밭지	성주군 벽진면 용암리	3.0	7.0	9	20	4.7	III	0.080	IV	토지계
2648	경북	중리지	성주군 벽진면 자산리	25.2	53.9	9	20	7.8	V	0.104	V	토지계
2649	경북	나복지	성주군 벽진면 운정리	7.8	8.1	9	20	5.2	IV	0.083	IV	토지계
2650	경북	회골지	성주군 초전면 문덕리	24.3	33.5	9	20	6.5	V	0.425	VI	토지계
2651	경북	두덕지	성주군 초전면 소성리	3.0	3.3	9	20	5.9	IV	0.066	IV	토지계
2652	경북	용봉지	성주군 초전면 용봉리	8.5	27.5	9	20	4.2	III	0.051	IV	토지계
2653	경북	모방지	성주군 월항면 지방리	3.0	5.4	9	21	6.9	V	0.135	V	토지계
2654	경북	어부	칠곡군 북삼읍 어로리	6.0	10.4	9	20	3.3	II	0.257	VI	토지계
2655	경북	곡내	칠곡군 북삼읍 어로리	0.6	11.2	9	20	8.3	VI	0.100	IV	토지계
2656	경북	낙수	칠곡군 북삼읍 어로리	10.0	18.0	9	14	5.9	IV	0.122	V	토지계
2657	경북	어로	칠곡군 북삼읍 어로리	5.0	12.4	9	20	2.0	Ia	0.157	VI	토지계
2658	경북	중리	칠곡군 북삼읍 보손리	12.0	82.4	9	14	3.5	II	0.020	Ib	토지계
2659	경북	보손	칠곡군 북삼읍 보손리	3.0	25.0	9	14	3.3	II	0.013	Ib	토지계
2660	경북	문산	칠곡군 북삼읍 송오리	3.0	20.8	9	14	4.4	III	0.021	II	토지계
2661	경북	유강	칠곡군 북삼읍 송오리	1.0	1.5	9	14	7.3	V	0.051	IV	토지계
2662	경북	수암	칠곡군 석적읍 망정리	4.5	7.9	9	14	3.4	II	0.013	Ib	토지계
2663	경북	도개	칠곡군 석적읍 도개리	24.0	75.6	9	15	3.8	II	0.104	V	토지계
2664	경북	물팔골	칠곡군 지천면 신리	3.0	13.0	9	23	7.5	V	0.089	IV	토지계
2665	경북	수정	칠곡군 지천면 송정리	5.0	3.3	9	29	12.8	VI	0.116	V	토지계
2666	경북	중화	칠곡군 지천면 연화리	5.0	5.9	9	23	2.5	Ib	0.109	V	토지계
2667	경북	청구	칠곡군 지천면 백운리	7.0	5.2	9	23	3.8	II	0.057	IV	토지계
2668	경북	갈금	칠곡군 지천면 영오리	1.0	7.2	9	20	3.7	II	0.342	VI	토지계
2669	경북	영오	칠곡군 지천면 영오리	5.0	9.0	9	20	3.6	II	0.230	VI	토지계

번호	시도	시설명	소재지	수해 면적 (ha)	유효 저수량 (천톤)	조사일		수질(mg/L. 등급)				주 오염원
						월	일	TOC		T-P		
2670	경북	절골	칠곡군 지천면 오산리	1.0	0.5	9	20	5.1	IV	0.166	VI	토지계
2671	경북	낙산	칠곡군 지천면 낙산리	7.0	32.0	9	15	7.5	V	0.318	VI	토지계
2672	경북	재골	칠곡군 지천면 낙산리	4.0	0.7	9	15	5.8	IV	0.222	VI	토지계
2673	경북	항학	칠곡군 지천면 항학리	5.0	18.6	9	22	2.9	Ib	0.048	III	토지계
2674	경북	백운	칠곡군 지천면 항학리	5.0	20.8	9	22	3.2	II	0.053	IV	토지계
2675	경북	유등	칠곡군 동명면 금암리	12.0	67.3	9	21	4.5	III	0.104	V	토지계
2676	경북	상원	칠곡군 동명면 송산리	6.0	25.2	9	22	4.3	III	0.073	IV	토지계
2677	경북	용암	칠곡군 동명면 송산리	6.0	12.4	9	21	2.7	Ib	0.065	IV	토지계
2678	경북	칠천2	칠곡군 동명면 송산리	3.0	3.3	9	22	5.5	IV	0.082	IV	토지계
2679	경북	마두	칠곡군 동명면 가천리	5.3	10.8	9	22	5.5	IV	0.038	III	토지계
2680	경북	가천	칠곡군 동명면 가천리	9.0	26.8	9	21	2.4	Ib	0.046	III	토지계
2681	경북	드무지	칠곡군 동명면 학명리	5.0	21.3	9	21	2.5	Ib	0.043	III	토지계
2682	경북	봉암	칠곡군 동명면 봉암리	6.0	6.8	9	21	3.6	II	0.048	III	토지계
2683	경북	다부	칠곡군 가산면 다부리	3.0	11.1	9	21	2.1	Ib	0.062	IV	토지계
2684	경북	건지	칠곡군 약목면 복성리	8.0	3.6	9	22	8.4	VI	0.133	V	토지계
2685	경북	약수	칠곡군 약목면 복성리	5.0	12.0	9	28	3.6	II	0.092	IV	토지계
2686	경북	노전	칠곡군 약목면 복성리	3.0	2.5	9	28	10.7	VI	0.308	VI	토지계
2687	경북	상당	칠곡군 약목면 남계리	3.5	0.8	9	28	2.9	Ib	0.042	III	토지계
2688	경북	옥박골	예천군 예천읍 동본리	8.0	5.4	9	14	8.9	VI	0.152	VI	토지계
2689	경북	사내실	예천군 예천읍 통명리	5.1	7.6	9	14	7.7	V	0.055	IV	토지계
2690	경북	땅골	예천군 예천읍 통명리	7.0	4.2	9	14	6.0	IV	0.050	III	토지계
2691	경북	뒷골	예천군 예천읍 우계리	5.0	3.6	9	14	7.2	V	0.074	IV	토지계
2692	경북	고개	예천군 예천읍 갈구리	10.0	4.5	9	15	9.1	VI	0.334	VI	토지계
2693	경북	구계	예천군 용문면 직리	17.0	50.6	9	15	4.2	III	0.049	III	토지계
2694	경북	능천	예천군 용문면 능천리	23.8	11.0	9	15	6.9	V	0.055	IV	토지계
2695	경북	새터골	예천군 감천면 포리	4.4	8.4	9	15	7.9	V	0.180	VI	토지계
2696	경북	수용	예천군 감천면 덕울리	16.4	29.6	9	15	3.9	II	0.086	IV	토지계
2697	경북	감천	예천군 감천면 현내리	44.8	201.2	9	15	6.6	V	0.105	V	생활계
2698	경북	대실골	예천군 감천면 현내리	5.6	18.9	9	15	6.7	V	0.109	V	토지계
2699	경북	승본	예천군 보문면 승본리	4.0	7.0	9	15	7.0	V	0.545	VI	토지계
2700	경북	새터	예천군 호명면 본리	5.0	8.0	9	14	13.3	VI	0.406	VI	토지계
2701	경북	행갈	예천군 호명면 직산리	10.0	15.6	9	14	12.4	VI	0.338	VI	토지계
2702	경북	송림	예천군 호명면 직산리	2.0	0.8	9	14	7.7	V	0.059	IV	토지계
2703	경북	회룡	예천군 용궁면 대은리	4.0	7.5	9	14	5.3	IV	0.118	V	토지계
2704	경북	동송	예천군 개포면 동송리	6.8	5.8	9	14	8.1	VI	0.030	II	토지계
2705	경북	소감	예천군 개포면 우감리	2.0	1.4	9	14	5.5	IV	0.096	IV	토지계
2706	경북	사곡	예천군 지보면 신평리	4.1	6.0	9	14	13.4	VI	0.486	VI	토지계
2707	경북	주곡	예천군 지보면 대죽리	24.0	6.0	9	14	5.2	IV	0.139	V	토지계
2708	경북	기곡	예천군 지보면 대죽리	8.0	6.0	9	14	7.1	V	0.033	III	토지계
2709	경북	고실	예천군 지보면 송평리	3.0	2.8	9	14	8.1	VI	0.045	III	토지계
2710	경북	풍덕	예천군 풍양면 풍신리	7.2	17.1	9	14	7.6	V	0.035	III	토지계
2711	경북	울곡	예천군 은풍면 울곡리	0.6	0.7	9	15	2.5	Ib	0.134	V	토지계
2712	경북	은봉골	봉화군 물야면 개단리	2.5	4.0	9	19	2.7	Ib	0.047	III	토지계
2713	경북	옥골	봉화군 봉성면 금봉리	3.0	2.1	9	19	4.1	III	0.058	IV	토지계
2714	경북	사령	봉화군 법전면 법전리	16.0	7.2	9	15	2.7	Ib	0.021	II	토지계
2715	경북	삼우실	봉화군 법전면 척곡리	10.5	7.1	9	15	3.4	II	0.119	V	토지계

번호	시도	시설명	소재지	수혜면적 (ha)	유효저수량 (천톤)	조사일		수질(mg/L. 등급)				주오염원
						월	일	TOC		T-P		
2716	경북	늘산	봉화군 법전면 늘산리	2.5	2.1	9	15	4.7	III	0.054	IV	토지계
2717	경북	공세동	봉화군 춘양면 석현리	4.2	3.1	9	14	3.6	II	0.038	III	토지계
2718	경북	둔지	봉화군 춘양면 도심리	2.7	5.6	9	14	4.8	III	0.014	Ib	토지계
2719	경북	약수	봉화군 춘양면 도심리	5.3	3.6	9	14	3.8	II	0.028	II	토지계
2720	경북	골마	봉화군 춘양면 서벽리	3.9	7.5	9	14	3.2	II	0.026	II	토지계
2721	경북	숫터	봉화군 소천면 임기리	5.5	5.7	9	13	5.4	IV	0.085	IV	토지계
2722	경북	엿터	봉화군 소천면 임기리	2.0	1.1	9	13	6.7	V	0.148	V	토지계
2723	경북	음지	봉화군 소천면 분천리	4.0	1.3	9	13	1.3	Ia	0.020	Ib	토지계
2724	경북	큰골	봉화군 소천면 분천리	6.7	6.1	9	13	1.3	Ia	0.028	II	토지계
2725	경북	박시골	울진군 평해읍 거일리	3.8	1.6	9	22	2.8	Ib	0.056	IV	토지계
2726	경북	잘미	울진군 근남면 구산리	6.1	3.5	9	22	5.2	IV	0.052	IV	토지계
2727	경북	옹산	포항시 남구 연일읍 우복리	10.0	12.6	8	18	7.2	V	0.262	VI	토지계
2728	경북	초곡	포항시 북구 흥해읍 초곡리	22.0	160.0	8	18	3.7	II	0.015	Ib	토지계
2729	경북	덕성2지	포항시 북구 흥해읍 대련리	21.0	9.7	8	25	2.6	Ib	0.124	V	토지계
2730	경북	삼마곡	포항시 북구 송라면 지경리	15.0	7.4	8	25	6.6	V	0.034	III	토지계
2731	경북	학야	포항시 북구 기계면 학야리	39.0	125.6	8	25	4.0	II	0.023	II	토지계
2732	경북	사리	경주시 평동	5.8	6.1	9	28	7.7	V	0.051	IV	토지계
2733	경북	탁거	경주시 시동	29.5	3.3	9	28	9.3	VI	0.144	V	토지계
2734	경북	필막	경주시 천군동	21.4	42.6	9	28	10.1	VI	0.128	V	토지계
2735	경북	상염불	경주시 울동	30.3	148.0	9	27	6.3	V	0.079	IV	생활계
2736	경북	하염불	경주시 울동	40.8	119.0	9	27	7.4	V	0.123	V	토지계
2737	경북	순지	경주시 외동읍 북토리	35.3	21.5	9	27	7.1	V	0.045	III	토지계
2738	경북	지사	김천시 아포읍 인리	3.0	0.4	9	26	5.6	IV	0.092	IV	생활계
2739	경북	갈항	김천시 남면 오봉리	5.1	5.3	9	26	5.1	IV	0.084	IV	생활계
2740	경북	오수	김천시 남면 오봉리	3.0	2.9	9	26	7.2	V	0.024	II	토지계
2741	경북	갈항	김천시 남면 오봉리	14.0	51.3	9	26	5.0	III	0.051	IV	토지계
2742	경북	개기	김천시 남면 봉천리	3.0	5.3	9	26	6.7	V	0.055	IV	토지계
2743	경북	서부	김천시 개령면 덕촌리	6.0	14.5	9	26	5.0	III	0.069	IV	토지계
2744	경북	염정4	영천시 금호읍 약남리	6.8	20.5	9	14	11.7	VI	0.060	IV	토지계
2745	경북	등곡	영천시 임고면 덕연리	14.7	35.8	9	20	11.3	VI	0.069	IV	토지계
2746	경북	고내곡	영천시 임고면 고천리	3.0	6.9	9	20	11.7	VI	0.083	IV	생활계
2747	경북	금정	영천시 고경면 상리리	6.0	15.0	9	22	12.4	VI	0.057	IV	토지계
2748	경북	둔덕	군위군 부계면 남산리	16.0	4.8	9	13	2.7	Ib	0.012	Ib	토지계
2749	경북	삼바곡	의성군 안평면 대사리	6.0	6.1	9	23	9.4	VI	0.033	III	토지계
2750	경북	독지골	영덕군 영덕읍 화수리	1.9	22.0	10	6	3.6	II	0.021	II	토지계
2751	경북	칠엽	청도군 이서면 칠엽리	14.8	220.0	9	20	5.3	IV	0.043	III	토지계
2752	경북	비조곡	청도군 운문면 마일리	3.5	23.2	9	26	6.9	V	0.085	IV	토지계
2753	경북	묵산지	성주군 월항면 용각리	22.7	52.8	9	21	6.5	V	0.092	IV	토지계
2754	경북	지방지	성주군 월항면 지방리	8.0	15.8	9	21	5.7	IV	0.091	IV	토지계
2755	경북	작촌지	성주군 월항면 인촌리	5.0	10.9	9	21	5.2	IV	0.042	III	토지계
2756	경북	월곡	칠곡군 왜관읍 삼청리	5.0	35.0	10	11	11.8	VI	0.016	Ib	토지계
2757	경북	낙산	칠곡군 왜관읍 낙산리	5.0	67.5	10	11	10.0	VI	0.032	III	토지계
2758	경북	박곡	칠곡군 왜관읍 아곡리	7.0	18.9	10	11	14.2	VI	0.016	Ib	토지계
2759	경북	왕방	칠곡군 지천면 금호리	5.5	10.7	10	11	9.2	VI	0.011	Ib	축산계
2760	경북	완정	칠곡군 지천면 연화리	6.0	6.5	10	11	13.2	VI	0.029	II	토지계

4.1.15 경상남도

번호	시도	시설명	소재지	수혜 면적 (ha)	유효 저수량 (천톤)	조사일		수질(mg/L. 등급)				주 오염원
						월	일	TOC		T-P		
2761	경남	월계	창원시 의창구 북면 월계리	4.0	43.8	9	27	4.3	III	0.100	IV	토지계
2762	경남	고산2	창원시 성산구 사파정동	6.0	2.4	9	27	1.2	Ia	0.053	IV	생활계
2763	경남	사파정1	창원시 성산구 사파정동	1.0	9.2	9	27	3.2	II	0.083	IV	생활계
2764	경남	죽전	창원시 마산합포구 진동면 신기리	4.0	26.0	9	27	3.9	II	0.130	V	생활계
2765	경남	광암	창원시 마산합포구 진동면 요장리	11.0	6.5	9	27	3.6	II	0.099	IV	생활계
2766	경남	다구	창원시 마산합포구 진동면 다구리	6.0	5.3	9	27	3.1	II	0.097	IV	토지계
2767	경남	교동	창원시 마산합포구 진동면 교동리	8.0	36.0	9	27	3.7	II	0.126	V	토지계
2768	경남	목지	창원시 마산합포구 진동면 동전리	6.0	2.5	9	27	3.4	II	0.105	V	토지계
2769	경남	지산	창원시 마산합포구 진북면 지산리	10.0	31.0	9	27	3.3	II	0.099	IV	토지계
2770	경남	인곡	창원시 마산합포구 진북면 인곡리	10.0	105.0	9	27	3.5	II	0.099	IV	토지계
2771	경남	금산	창원시 마산합포구 진북면 금산리	4.0	12.0	9	27	4.6	III	0.120	V	토지계
2772	경남	부평	창원시 마산합포구 진북면 부평리	8.0	24.0	9	29	1.6	Ia	0.039	III	토지계
2773	경남	정현1	창원시 마산합포구 진북면 정현리	19.3	6.0	9	29	2.5	Ib	0.079	IV	토지계
2774	경남	정현2	창원시 마산합포구 진북면 정현리	11.7	39.2	9	29	0.7	Ia	0.028	II	토지계
2775	경남	구석말	창원시 마산합포구 진북면 정현리	10.0	50.0	9	29	2.0	Ia	0.063	IV	토지계
2776	경남	근곡1	창원시 마산합포구 진전면 근곡리	5.0	57.1	9	29	4.0	II	0.191	VI	생활계
2777	경남	임곡1	창원시 마산합포구 진전면 임곡리	4.0	6.0	9	29	5.6	IV	0.177	VI	생활계
2778	경남	봉암2	창원시 마산합포구 진전면 봉암리	7.0	16.0	9	29	6.7	V	0.240	VI	토지계
2779	경남	일암1	창원시 마산합포구 진전면 일암리	9.1	12.0	9	29	5.0	III	0.192	VI	토지계
2780	경남	일암2	창원시 마산합포구 진전면 일암리	33.0	12.0	9	29	4.3	III	0.118	V	토지계
2781	경남	호산	창원시 마산합포구 진전면 오서리	10.0	9.0	9	29	2.3	Ib	0.102	V	토지계
2782	경남	회동2	창원시 마산합포구 진전면 오서리	5.0	4.0	9	29	1.6	Ia	0.012	Ib	토지계
2783	경남	이명2	창원시 마산합포구 진전면 이명리	3.3	5.0	9	29	2.0	Ia	0.063	IV	토지계
2784	경남	정곡(진전)	창원시 마산합포구 진전면 시락리	4.0	14.2	9	30	2.7	Ib	0.057	IV	토지계
2785	경남	시락	창원시 마산합포구 진전면 시락리	16.0	20.0	9	30	3.8	II	0.077	IV	토지계
2786	경남	미천1	창원시 마산합포구 진전면 평암리	9.0	4.0	9	30	5.9	IV	0.128	V	토지계
2787	경남	미천2	창원시 마산합포구 진전면 평암리	6.1	1.8	9	30	1.6	Ia	0.031	III	토지계
2788	경남	안성2	창원시 마산회원구 내서읍 안성리	3.0	7.0	9	30	4.7	III	0.110	V	토지계
2789	경남	안성	창원시 마산회원구 내서읍 안성리	28.0	290.0	9	30	4.0	II	0.084	IV	토지계
2790	경남	평성	창원시 마산회원구 내서읍 평성리	13.0	59.0	9	30	4.5	III	0.110	V	토지계
2791	경남	수곡1	창원시 마산회원구 내서읍 호계리	4.0	6.0	9	30	2.7	Ib	0.060	IV	토지계
2792	경남	옥정	창원시 마산회원구 내서읍 중리	3.0	14.0	9	30	4.4	III	0.101	V	토지계
2793	경남	쪽방골	진주시 장재동	1.5	4.0	8	31	7.1	V	0.250	VI	토지계
2794	경남	대곡	진주시 문산읍 이곡리	11.0	6.0	8	29	3.1	II	0.047	III	토지계
2795	경남	이제곡	진주시 문산읍 안전리	11.0	14.6	8	29	6.1	V	0.069	IV	토지계
2796	경남	안전	진주시 문산읍 안전리	6.0	7.9	8	29	3.5	II	0.050	III	토지계
2797	경남	동방	진주시 문산읍 안전리	4.2	1.7	8	29	5.6	IV	0.048	III	토지계
2798	경남	정동	진주시 문산읍 옥산리	11.0	8.6	8	29	5.6	IV	0.048	III	토지계
2799	경남	내골	진주시 문산읍 갈곡리	11.0	7.4	8	29	4.7	III	0.049	III	토지계
2800	경남	대방	진주시 정촌면 대축리	23.4	45.2	9	20	5.8	IV	0.032	III	토지계
2801	경남	객숙	진주시 금곡면 죽곡리	20.0	101.3	8	29	2.3	Ib	0.049	III	토지계
2802	경남	목골	진주시 진성면 상촌리	3.0	6.4	8	29	4.7	III	0.121	V	토지계
2803	경남	택동	진주시 진성면 상촌리	6.0	34.8	8	29	4.3	III	0.059	IV	토지계
2804	경남	망금당	진주시 진성면 대사리	7.0	15.3	8	29	4.6	III	0.055	IV	토지계

번호	시도	시설명	소재지	수혜 면적 (ha)	유효 저수량 (천톤)	조사일		수질(mg/L. 등급)				주 오염원
						월	일	TOC		T-P		
2805	경남	내촌	진주시 진성면 온수리	7.0	14.0	8	29	3.7	II	0.053	IV	토지계
2806	경남	천곡	진주시 진성면 천곡리	8.0	19.0	8	29	2.2	Ib	0.089	IV	토지계
2807	경남	장자곡	진주시 진성면 구천리	6.5	10.4	8	30	5.3	IV	0.078	IV	토지계
2808	경남	월영	진주시 진성면 구천리	10.0	43.8	8	30	4.1	III	0.053	IV	토지계
2809	경남	용교미	진주시 진성면 동산리	6.0	13.4	8	30	4.3	III	0.047	III	토지계
2810	경남	소아	진주시 일반성면 가선리	8.0	5.1	8	31	5.3	IV	0.046	III	토지계
2811	경남	가곡	진주시 일반성면 가선리	20.0	29.1	8	31	3.8	II	0.028	II	토지계
2812	경남	내기터	진주시 일반성면 운천리	6.0	1.0	8	31	5.5	IV	0.042	III	토지계
2813	경남	포실	진주시 일반성면 운천리	8.0	2.8	8	31	5.8	IV	0.089	IV	토지계
2814	경남	금야	진주시 일반성면 남산리	6.0	5.5	8	31	3.7	II	0.066	IV	토지계
2815	경남	원동	진주시 일반성면 남산리	7.0	6.4	8	31	1.8	Ia	0.040	III	토지계
2816	경남	서부곡	진주시 이반성면 장안리	10.2	33.4	8	31	6.3	V	0.078	IV	축산계
2817	경남	사령	진주시 이반성면 장안리	5.0	6.4	8	30	1.8	Ia	0.061	IV	토지계
2818	경남	반덕	진주시 이반성면 장안리	20.0	13.5	8	30	3.0	Ib	0.031	III	토지계
2819	경남	점골	진주시 이반성면 장안리	5.4	4.7	8	30	4.0	II	0.046	III	토지계
2820	경남	어석	진주시 이반성면 평촌리	10.0	25.0	8	30	3.6	II	0.032	III	토지계
2821	경남	동촌	진주시 이반성면 하곡리	8.0	21.4	8	31	2.6	Ib	0.033	III	토지계
2822	경남	본동	진주시 이반성면 용암리	10.0	20.1	8	31	3.5	II	0.040	III	토지계
2823	경남	새령골	진주시 사봉면 사곡리	8.0	5.5	8	31	5.9	IV	0.053	IV	토지계
2824	경남	달골	진주시 사봉면 사곡리	9.0	7.8	8	31	5.0	III	0.148	V	토지계
2825	경남	터골	진주시 사봉면 봉곡리	5.0	7.0	8	31	4.1	III	0.056	IV	토지계
2826	경남	모곡	진주시 사봉면 봉곡리	8.0	23.5	8	31	7.0	V	0.043	III	토지계
2827	경남	새골	진주시 사봉면 봉곡리	9.0	5.4	8	31	4.8	III	0.042	III	토지계
2828	경남	초문	진주시 사봉면 봉곡리	9.0	20.8	8	31	5.6	IV	0.040	III	토지계
2829	경남	용당골	진주시 사봉면 부계리	5.0	5.1	8	31	4.2	III	0.047	III	토지계
2830	경남	부동	진주시 사봉면 부계리	10.0	8.8	8	31	6.2	V	0.059	IV	토지계
2831	경남	화광	진주시 사봉면 부계리	8.0	6.8	8	31	6.0	IV	0.043	III	토지계
2832	경남	지철1	진주시 지수면 청원리	10.0	41.5	9	20	9.1	VI	0.036	III	토지계
2833	경남	절골	진주시 지수면 청원리	11.0	43.2	9	20	4.9	III	0.032	III	토지계
2834	경남	신당	진주시 지수면 금곡리	10.0	8.8	9	20	7.8	V	0.037	III	토지계
2835	경남	호노골	진주시 지수면 용봉리	5.0	4.7	9	20	6.9	V	0.038	III	토지계
2836	경남	마곡	진주시 지수면 청담리	5.0	8.2	9	20	9.4	VI	0.121	V	토지계
2837	경남	평촌	진주시 지수면 청담리	7.0	2.6	9	20	5.3	IV	0.042	III	토지계
2838	경남	허곡3	진주시 지수면 승산리	2.0	11.5	9	20	7.9	V	0.038	III	토지계
2839	경남	도찬골	진주시 대곡면 설매리	5.0	3.0	8	30	1.6	Ia	0.046	III	토지계
2840	경남	광석2	진주시 대곡면 광석리	5.5	3.6	8	30	16.9	VI	0.141	V	토지계
2841	경남	검암	진주시 대곡면 광석리	7.1	14.0	8	30	3.7	II	0.079	IV	토지계
2842	경남	유곡	진주시 대곡면 유곡리	16.0	10.4	8	30	4.7	III	0.118	V	토지계
2843	경남	대포	진주시 대곡면 유곡리	9.0	5.0	8	30	7.9	V	0.106	V	토지계
2844	경남	가정	진주시 대곡면 가정리	4.0	34.0	8	30	13.2	VI	0.283	VI	토지계
2845	경남	오곡	진주시 대곡면 덕곡리	7.0	15.2	8	30	4.9	III	0.056	IV	토지계
2846	경남	수리재	진주시 대곡면 마진리	6.0	10.4	8	30	6.9	V	0.050	III	토지계
2847	경남	마진	진주시 대곡면 마진리	5.0	5.9	8	30	7.0	V	0.098	IV	토지계
2848	경남	작은골	진주시 대곡면 대곡리	6.0	5.4	8	30	8.4	VI	0.062	IV	토지계
2849	경남	관방	진주시 금산면 가방리	7.3	2.4	8	29	4.7	III	0.038	III	토지계
2850	경남	남성	진주시 금산면 가방리	8.0	2.3	8	29	9.7	VI	0.159	VI	생활계

번호	시도	시설명	소재지	수혜 면적 (ha)	유효 저수량 (천톤)	조사일		수질(mg/L. 등급)				주 오염원
						월	일	TOC		T-P		
2851	경남	비석골	진주시 금산면 가방리	9.0	2.7	8	29	8.0	V	0.115	V	토지계
2852	경남	함곡	진주시 금산면 용아리	13.9	7.5	8	29	7.1	V	0.081	IV	토지계
2853	경남	월아하	진주시 금산면 용아리	9.2	5.7	8	29	3.7	II	0.129	V	토지계
2854	경남	용심	진주시 금산면 용아리	5.5	1.8	8	29	6.3	V	0.066	IV	토지계
2855	경남	검당	진주시 금산면 갈전리	11.0	11.2	8	29	10.0	VI	0.214	VI	토지계
2856	경남	중마을	진주시 금산면 갈전리	5.5	9.0	8	29	4.0	II	0.053	IV	토지계
2857	경남	사동	진주시 금산면 장사리	8.4	2.9	8	29	6.2	V	0.037	III	토지계
2858	경남	지내	진주시 집현면 지내리	5.0	5.0	8	30	6.4	V	0.100	IV	토지계
2859	경남	기동	진주시 집현면 사촌리	14.0	9.2	8	30	5.7	IV	0.064	IV	토지계
2860	경남	어실	진주시 집현면 대암리	8.0	16.5	8	30	6.0	IV	0.037	III	토지계
2861	경남	대암	진주시 집현면 대암리	8.0	1.8	8	30	2.5	Ib	0.066	IV	토지계
2862	경남	토담	진주시 명석면 덕곡리	20.0	15.0	9	20	4.3	III	0.012	Ib	토지계
2863	경남	내울1	진주시 명석면 외울리	20.0	8.1	9	20	4.3	III	0.015	Ib	토지계
2864	경남	시목	진주시 명석면 오미리	23.0	10.7	9	20	7.2	V	0.015	Ib	토지계
2865	경남	사곡	진주시 수곡면 사곡리	6.0	2.1	9	20	4.3	III	0.054	IV	생활계
2866	경남	대천	진주시 수곡면 대천리	7.0	3.7	9	20	6.8	V	0.254	VI	생활계
2867	경남	창촌소	진주시 수곡면 창촌리	8.0	1.7	9	20	6.3	V	0.020	Ib	토지계
2868	경남	창촌대	진주시 수곡면 창촌리	8.8	4.5	9	20	3.2	II	0.041	III	토지계
2869	경남	효동	진주시 수곡면 효자리	10.0	3.7	9	20	7.7	V	0.038	III	토지계
2870	경남	중전	진주시 수곡면 효자리	8.0	14.7	9	20	6.1	V	0.028	II	토지계
2871	경남	원내	진주시 수곡면 원내리	8.0	3.9	9	20	5.9	IV	0.073	IV	토지계
2872	경남	영운	통영시 산양읍 영운리	3.5	8.5	9	20	2.5	Ib	0.095	IV	토지계
2873	경남	산유골	통영시 산양읍 신전리	3.8	30.9	9	20	2.8	Ib	0.054	IV	토지계
2874	경남	남전	통영시 산양읍 남평리	3.3	12.6	9	20	2.9	Ib	0.047	III	토지계
2875	경남	삼화	통영시 용남면 삼화리	3.2	6.7	9	20	2.9	Ib	0.055	IV	토지계
2876	경남	도선	통영시 도산면 도선리	3.5	38.7	9	20	2.0	Ia	0.040	III	토지계
2877	경남	상촌2	통영시 도산면 법송리	3.2	15.8	9	20	2.7	Ib	0.068	IV	토지계
2878	경남	대방골	통영시 도산면 법송리	3.2	4.5	9	20	2.1	Ib	0.055	IV	토지계
2879	경남	덕치	통영시 도산면 관덕리	3.2	5.4	9	20	4.7	III	0.206	VI	생활계
2880	경남	적덕	통영시 광도면 덕포리	2.2	4.5	9	20	2.6	Ib	0.058	IV	토지계
2881	경남	수직	통영시 광도면 우동리	1.7	17.3	9	21	2.6	Ib	0.041	III	토지계
2882	경남	대촌	통영시 광도면 우동리	3.4	21.3	9	21	1.9	Ia	0.040	III	토지계
2883	경남	전두	통영시 광도면 우동리	3.2	28.4	9	21	1.8	Ia	0.054	IV	토지계
2884	경남	천개	통영시 광도면 우동리	3.6	41.8	9	21	1.9	Ia	0.062	IV	토지계
2885	경남	흘리	통영시 광도면 죽림리	3.4	24.0	9	21	1.9	Ia	0.058	IV	토지계
2886	경남	음양지	통영시 광도면 죽림리	3.6	20.0	9	21	4.3	III	0.069	IV	토지계
2887	경남	향교	통영시 광도면 죽림리	3.3	22.3	9	21	1.7	Ia	0.038	III	토지계
2888	경남	무량1	통영시 광도면 황 리	1.9	32.6	9	21	2.1	Ib	0.034	III	토지계
2889	경남	임중	통영시 광도면 황 리	1.4	9.8	9	21	1.4	Ia	0.028	II	토지계
2890	경남	임내	통영시 광도면 황 리	2.0	8.4	9	21	4.1	III	0.043	III	토지계
2891	경남	예포	통영시 광도면 안정리	2.9	10.2	9	21	3.0	Ib	0.030	II	토지계
2892	경남	대당	통영시 광도면 안정리	3.3	12.2	9	21	2.1	Ib	0.048	III	토지계
2893	경남	읍포	통영시 사랑면 읍덕리	3.0	6.4	9	26	1.8	Ia	0.034	III	토지계
2894	경남	능양	통영시 사랑면 양지리	2.6	7.4	9	26	4.2	III	0.089	IV	토지계
2895	경남	심시곡	사천시 사천읍 구암리	2.0	3.7	7	13	7.9	V	0.067	IV	축산계
2896	경남	지곡	사천시 사천읍 장전리	2.0	10.7	7	13	7.8	V	0.102	V	토지계

번호	시도	시설명	소재지	수혜 면적 (ha)	유효 저수량 (천톤)	조사일		수질(mg/L. 등급)				주 오염원
						월	일	TOC		T-P		
2897	경남	노시곡	사천시 정동면 감곡리	4.8	6.9	7	13	4.0	II	0.032	III	토지계
2898	경남	대야곡	사천시 정동면 감곡리	6.9	20.0	7	13	5.2	IV	0.046	III	토지계
2899	경남	초전	사천시 사남면 초전리	10.0	46.0	7	14	2.9	Ib	0.072	IV	생활계
2900	경남	유천	사천시 사남면 유천리	5.0	8.3	7	14	4.7	III	0.032	III	생활계
2901	경남	지내	사천시 사남면 월성리	3.0	4.9	7	14	3.4	II	0.234	VI	생활계
2902	경남	구룡	사천시 사남면 화전리	7.0	8.1	7	14	3.0	Ib	0.029	II	토지계
2903	경남	송암	사천시 사남면 사촌리	2.4	4.9	7	14	2.3	Ib	0.032	III	토지계
2904	경남	연호	사천시 용현면 선진리	3.0	4.5	7	14	7.4	V	0.161	VI	생활계
2905	경남	신복상	사천시 용현면 신복리	2.5	3.0	7	14	5.2	IV	0.053	IV	토지계
2906	경남	신복하	사천시 용현면 신복리	8.3	20.3	7	14	21.6	VI	0.174	VI	토지계
2907	경남	덕석상	사천시 용현면 신복리	4.0	9.2	7	14	8.6	VI	0.121	V	토지계
2908	경남	덕석하	사천시 용현면 신복리	3.3	1.8	7	14	6.2	V	0.106	V	토지계
2909	경남	방골	사천시 곤양면 무고리	10.0	17.5	7	14	4.4	III	0.040	III	토지계
2910	경남	원동	사천시 곤양면 무고리	4.7	6.7	7	14	2.7	Ib	0.075	IV	토지계
2911	경남	다섯골	사천시 곤양면 무고리	4.3	6.8	7	14	1.4	Ia	0.068	IV	토지계
2912	경남	신해골	사천시 곤양면 맥사리	10.0	32.0	7	14	4.6	III	0.029	II	토지계
2913	경남	숫골	사천시 곤양면 맥사리	8.6	11.6	7	14	4.9	III	0.032	III	토지계
2914	경남	오사	사천시 곤명면 추천리	6.1	10.5	7	14	4.2	III	0.090	IV	토지계
2915	경남	절골	사천시 곤명면 용산리	9.0	11.2	7	14	3.5	II	0.040	III	토지계
2916	경남	원당	사천시 곤명면 본촌리	2.0	3.0	7	14	7.1	V	0.048	III	토지계
2917	경남	유하1	김해시 유하동	6.7	4.2	7	6	4.2	III	0.041	III	토지계
2918	경남	냉정	김해시 부곡동	4.5	15.9	7	6	5.9	IV	0.051	IV	토지계
2919	경남	신용	김해시 진영읍 신용리	1.5	17.2	7	6	6.2	V	0.048	III	토지계
2920	경남	내룡	김해시 진영읍 내룡리	52.0	22.6	7	6	6.9	V	0.049	III	토지계
2921	경남	국계	김해시 주촌면 원지리	20.0	86.0	7	6	4.6	III	0.026	II	토지계
2922	경남	점골	김해시 주촌면 덕암리	2.8	16.7	7	6	3.0	Ib	0.019	Ib	토지계
2923	경남	상곤법	김해시 진례면 청천리	13.1	34.3	7	13	1.9	Ia	0.038	III	토지계
2924	경남	시례1	김해시 진례면 시례리	19.5	26.5	7	13	1.8	Ia	0.036	III	토지계
2925	경남	관동	김해시 진례면 산본리	5.0	5.7	7	13	2.4	Ib	0.024	II	토지계
2926	경남	산본1	김해시 진례면 산본리	17.0	18.0	7	13	4.4	III	0.047	III	토지계
2927	경남	당리1	김해시 진례면 송현리	8.0	27.9	7	13	3.7	II	0.059	IV	토지계
2928	경남	솔골	김해시 진례면 송현리	5.0	7.0	7	13	3.0	Ib	0.047	III	토지계
2929	경남	신천	김해시 한림면 신천리	15.0	54.2	7	20	5.4	IV	0.030	II	토지계
2930	경남	모가정	김해시 한림면 신천리	4.7	12.1	7	20	6.7	V	0.567	VI	토지계
2931	경남	용덕	김해시 한림면 용덕리	4.0	3.8	7	20	7.4	V	0.199	VI	토지계
2932	경남	장원	김해시 한림면 용덕리	8.1	8.0	7	20	10.9	VI	0.380	VI	토지계
2933	경남	중리1	김해시 한림면 안곡리	11.9	14.0	7	21	2.2	Ib	0.030	II	토지계
2934	경남	상리	김해시 한림면 안곡리	12.6	19.4	7	21	3.0	Ib	0.027	II	토지계
2935	경남	안덕	김해시 한림면 안곡리	5.8	8.8	7	21	9.2	VI	0.061	IV	토지계
2936	경남	대곡	김해시 한림면 안곡리	4.4	7.5	7	21	3.0	Ib	0.061	IV	토지계
2937	경남	금곡1	김해시 한림면 금곡리	5.0	4.3	7	21	2.3	Ib	0.031	III	토지계
2938	경남	마현1	김해시 생림면 봉림리	4.0	29.0	7	20	6.1	V	0.035	III	토지계
2939	경남	경동	김해시 생림면 생림리	4.7	7.1	7	20	5.5	IV	0.037	III	토지계
2940	경남	용전	김해시 상동면 대감리	5.5	2.8	5	3	11.6	VI	0.194	VI	토지계
2941	경남	장척	김해시 상동면 묵방리	0.5	7.6	5	3	4.9	III	0.056	IV	토지계
2942	경남	덕산3	김해시 대동면 덕산리	2.0	3.5	5	3	1.0	Ia	0.015	Ib	토지계

번호	시도	시설명	소재지	수혜 면적 (ha)	유효 저수량 (천톤)	조사일		수질(mg/L. 등급)				주 오염원
						월	일	TOC		T-P		
2943	경남	직전	밀양시 삼랑진읍 용전리	1.0	22.6	9	22	6.9	V	0.053	IV	토지계
2944	경남	오례안	밀양시 부북면 오례리	6.8	6.2	9	22	6.2	V	0.111	V	토지계
2945	경남	도방	밀양시 부북면 위양리	8.6	10.8	9	22	3.5	II	0.054	IV	생활계
2946	경남	화산	밀양시 부북면 춘화리	9.4	9.0	9	22	5.8	IV	0.124	V	축산계
2947	경남	용포	밀양시 부북면 용지리	23.1	37.3	9	22	5.8	IV	0.164	VI	토지계
2948	경남	유산2	밀양시 상동면 금산리	12.6	7.6	8	25	4.0	II	0.135	V	토지계
2949	경남	가곡1	밀양시 상동면 금산리	5.0	41.0	8	25	4.3	III	0.031	III	토지계
2950	경남	유산1	밀양시 상동면 금산리	5.2	4.9	8	25	4.4	III	0.047	III	토지계
2951	경남	가곡2	밀양시 상동면 가곡리	8.0	36.3	8	25	4.3	III	0.026	II	토지계
2952	경남	신안	밀양시 상동면 안인리	15.0	6.8	8	25	2.7	Ib	0.040	III	토지계
2953	경남	구곡	밀양시 상동면 안인리	15.6	4.6	8	25	3.6	II	0.035	III	생활계
2954	경남	여수1	밀양시 상동면 옥산리	12.6	11.9	9	26	4.0	II	0.049	III	토지계
2955	경남	신곡	밀양시 상동면 신곡리	7.0	20.6	9	26	1.5	Ia	0.060	IV	토지계
2956	경남	오곡	밀양시 상동면 신곡리	5.0	31.0	9	26	13.7	VI	0.283	VI	토지계
2957	경남	과곡	밀양시 산외면 희곡리	5.0	3.0	7	12	10.5	VI	0.277	VI	토지계
2958	경남	양덕	밀양시 산외면 남기리	20.0	8.3	7	12	4.2	III	0.032	III	생활계
2959	경남	엄광1	밀양시 산외면 엄광리	20.0	25.3	7	12	3.9	II	0.076	IV	생활계
2960	경남	미라	밀양시 산내면 송백리	10.0	41.8	7	20	3.4	II	0.036	III	토지계
2961	경남	봉의	밀양시 산내면 봉의리	4.8	5.7	7	20	4.6	III	0.058	IV	토지계
2962	경남	오치	밀양시 산내면 용전리	9.0	48.6	7	20	9.5	VI	0.117	V	토지계
2963	경남	발음	밀양시 산내면 임고리	9.0	30.2	7	20	1.9	Ia	0.038	III	토지계
2964	경남	대곡	밀양시 단장면 단장리	6.0	14.8	7	12	7.9	V	0.064	IV	토지계
2965	경남	사지	밀양시 단장면 법흥리	5.7	14.0	7	12	4.8	III	0.061	IV	생활계
2966	경남	법흥2	밀양시 단장면 법흥리	8.0	38.5	7	12	1.7	Ia	0.017	Ib	토지계
2967	경남	중리	밀양시 단장면 감물리	4.7	9.4	7	12	5.5	IV	0.034	III	토지계
2968	경남	부로숫골	밀양시 무안면 무안리	4.0	10.6	9	26	7.8	V	0.147	V	토지계
2969	경남	부로	밀양시 무안면 무안리	30.0	97.1	9	26	9.0	VI	0.101	V	토지계
2970	경남	신법	밀양시 무안면 신법리	14.4	38.7	9	26	3.7	II	0.077	IV	토지계
2971	경남	구기하	밀양시 청도면 구기리	2.0	7.4	9	22	10.3	VI	0.201	VI	생활계
2972	경남	사기장골	거제시 장평동	5.0	32.8	9	21	2.4	Ib	0.057	IV	토지계
2973	경남	문동	거제시 문동동	5.0	2.2	9	21	0.5	Ia	0.032	III	생활계
2974	경남	대동	거제시 일운면 지세포리	8.0	16.3	9	21	1.4	Ia	0.042	III	토지계
2975	경남	지세포	거제시 일운면 지세포리	5.0	11.0	9	21	2.9	Ib	0.040	III	토지계
2976	경남	산태골	거제시 동부면 부춘리	8.0	5.8	9	21	3.7	II	0.074	IV	토지계
2977	경남	텃골	거제시 동부면 부춘리	5.0	13.5	9	21	6.6	V	0.256	VI	토지계
2978	경남	역만골	거제시 동부면 부춘리	9.0	19.0	9	21	8.8	VI	0.155	VI	토지계
2979	경남	부춘	거제시 동부면 부춘리	9.0	11.0	9	21	3.0	Ib	0.026	II	토지계
2980	경남	등님	거제시 동부면 오송리	7.0	4.2	9	21	4.4	III	0.068	IV	토지계
2981	경남	울포	거제시 동부면 울포리	9.0	14.7	9	21	1.6	Ia	0.030	II	토지계
2982	경남	학동	거제시 동부면 학동리	10.0	21.5	9	21	2.4	Ib	0.033	III	토지계
2983	경남	사근	거제시 사등면 성포리	8.0	14.5	9	21	2.8	Ib	0.046	III	토지계
2984	경남	지석	거제시 사등면 지석리	11.0	48.9	9	21	1.3	Ia	0.024	II	토지계
2985	경남	당촌	양산시 용당동	9.0	82.0	5	23	4.5	III	0.067	IV	토지계
2986	경남	삼용	양산시 삼호동	2.0	8.6	5	23	1.7	Ia	0.013	Ib	토지계
2987	경남	소매골	양산시 명 동	3.5	8.8	5	23	1.7	Ia	0.017	Ib	토지계
2988	경남	명곡	양산시 명 동	5.0	190.0	5	23	1.4	Ia	0.004	Ia	토지계

번호	시도	시설명	소재지	수혜 면적 (ha)	유효 저수량 (천톤)	조사일		수질(mg/L. 등급)				주 오염원
						월	일	TOC		T-P		
2989	경남	남락골	양산시 명 동	4.0	7.1	5	23	5.2	IV	0.045	III	토지계
2990	경남	주남	양산시 주남동	9.1	20.4	5	23	2.3	Ib	0.199	VI	토지계
2991	경남	신명골	양산시 평산동	1.0	8.5	5	10	1.3	Ia	0.034	III	토지계
2992	경남	본법	양산시 동 면 법거리	0.4	12.1	5	10	1.4	Ia	0.027	II	토지계
2993	경남	앞건너1(남락앞)	양산시 동 면 여락리	1.6	1.5	5	10	0.9	Ia	0.021	II	토지계
2994	경남	지나2	양산시 원동면 화제리	9.0	12.1	5	10	1.1	Ia	0.011	Ib	토지계
2995	경남	위천	양산시 상북면 석계리	7.0	7.2	5	26	4.2	III	0.037	III	토지계
2996	경남	소노	양산시 상북면 소토리	3.0	3.2	5	26	1.8	Ia	0.025	II	토지계
2997	경남	효감	양산시 상북면 소토리	3.0	3.8	5	26	2.5	Ib	0.029	II	토지계
2998	경남	상삼	양산시 상북면 상삼리	3.0	11.5	5	26	2.6	Ib	0.077	IV	토지계
2999	경남	좌삼	양산시 상북면 좌삼리	2.0	3.1	5	26	1.5	Ia	0.058	IV	토지계
3000	경남	내석	양산시 상북면 내석리	3.0	7.4	5	26	0.3	Ia	0.010	Ia	토지계
3001	경남	지내	양산시 하북면 순지리	5.0	65.7	5	26	2.9	Ib	0.243	VI	토지계
3002	경남	달방	양산시 하북면 순지리	2.0	4.1	5	26	4.2	III	0.376	VI	토지계
3003	경남	포강	양산시 하북면 백록리	1.0	4.9	5	26	1.7	Ia	0.079	IV	토지계
3004	경남	우수곡	의령군 의령읍 서동리	3.3	10.6	7	12	5.4	IV	0.086	IV	생활계
3005	경남	무상	의령군 의령읍 무전리	5.0	20.0	7	12	5.9	IV	0.045	III	생활계
3006	경남	오감	의령군 의령읍 대산리	2.7	8.7	7	12	6.0	IV	0.036	III	토지계
3007	경남	대산	의령군 의령읍 대산리	2.3	19.4	7	12	48.6	VI	0.373	VI	토지계
3008	경남	내산다	의령군 의령읍 상 리	9.4	262.0	7	12	3.8	II	0.053	IV	토지계
3009	경남	수암	의령군 의령읍 하 리	10.5	36.6	7	12	3.0	Ib	0.055	IV	토지계
3010	경남	장재	의령군 의령읍 하 리	5.0	18.0	7	12	1.7	Ia	0.101	V	토지계
3011	경남	갭을	의령군 기례면 갭을리	22.7	47.1	7	12	2.1	Ib	0.022	II	토지계
3012	경남	내조	의령군 칠곡면 내조리	23.6	36.5	7	12	3.2	II	0.012	Ib	토지계
3013	경남	유수	의령군 화정면 가수리	6.0	0.9	7	12	7.0	V	0.057	IV	토지계
3014	경남	원촌	의령군 화정면 가수리	5.5	1.1	7	12	5.2	IV	0.065	IV	토지계
3015	경남	선곡	의령군 화정면 가수리	3.5	1.1	7	12	8.1	VI	0.061	IV	토지계
3016	경남	원촌상	의령군 화정면 가수리	2.0	3.0	8	29	4.4	III	0.227	VI	토지계
3017	경남	덕교	의령군 화정면 덕교리	6.7	2.1	8	29	5.2	IV	0.037	III	생활계
3018	경남	명주	의령군 화정면 덕교리	3.4	1.1	8	29	4.2	III	0.021	II	토지계
3019	경남	문주하	의령군 화정면 석천리	4.7	1.6	8	29	4.9	III	0.037	III	토지계
3020	경남	문주상	의령군 화정면 석천리	3.3	1.5	8	29	5.4	IV	0.021	II	토지계
3021	경남	삼정	의령군 화정면 상일리	2.8	1.0	8	29	5.9	IV	0.041	III	생활계
3022	경남	보천	의령군 화정면 상일리	3.0	0.6	8	29	2.6	Ib	0.360	VI	토지계
3023	경남	탑곡	의령군 화정면 상일리	7.2	49.9	8	29	7.3	V	0.064	IV	토지계
3024	경남	남재	의령군 화정면 상일리	2.6	1.0	8	29	3.4	II	0.042	III	토지계
3025	경남	이목	의령군 용덕면 이목리	9.1	3.8	8	29	4.1	III	0.022	II	토지계
3026	경남	절골	의령군 용덕면 이목리	7.0	6.0	8	29	3.2	II	0.025	II	토지계
3027	경남	미곡	의령군 용덕면 와요리	4.1	10.0	8	29	5.8	IV	0.026	II	토지계
3028	경남	성비	의령군 용덕면 죽전리	15.0	14.0	8	30	4.8	III	0.039	III	토지계
3029	경남	보자곡	의령군 용덕면 운곡리	9.7	34.0	7	25	4.7	III	0.020	Ib	토지계
3030	경남	장곡	의령군 용덕면 연 리	11.0	18.0	7	25	7.2	V	0.117	V	토지계
3031	경남	석수곡	의령군 용덕면 연 리	5.1	6.0	7	25	5.4	IV	0.026	II	생활계
3032	경남	용소	의령군 용덕면 용소리	12.4	29.0	7	25	5.2	IV	0.062	IV	토지계
3033	경남	예곡	의령군 용덕면 용소리	6.2	6.0	7	25	4.9	III	0.040	III	토지계
3034	경남	두곡	의령군 정곡면 중교리	18.7	49.0	7	25	4.3	III	0.025	II	생활계

번호	시도	시설명	소재지	수혜 면적 (ha)	유효 저수량 (천톤)	조사일		수질(mg/L. 등급)				주 오염원
						월	일	TOC		T-P		
3035	경남	석곡	의령군 정곡면 석곡리	10.0	7.0	7	25	24.6	VI	0.427	VI	토지계
3036	경남	성황대	의령군 정곡면 성황리	11.1	21.0	7	25	9.2	VI	0.287	VI	토지계
3037	경남	신기	의령군 정곡면 백곡리	4.7	9.0	7	25	7.1	V	0.108	V	토지계
3038	경남	포수	의령군 지정면 봉곡리	12.3	11.5	7	25	9.0	VI	0.206	VI	토지계
3039	경남	나림	의령군 지정면 봉곡리	19.6	10.2	7	25	4.5	III	0.045	III	토지계
3040	경남	상신기	의령군 지정면 봉곡리	6.2	15.0	7	25	8.0	V	0.058	IV	토지계
3041	경남	석산(상)	함안군 가야읍 묘사리	1.0	0.3	9	27	6.9	V	0.049	III	토지계
3042	경남	죽림	함안군 함안면 대산리	11.2	1.9	7	12	3.8	II	0.055	IV	토지계
3043	경남	금천	함안군 함안면 대산리	5.0	1.0	7	12	5.7	IV	0.041	III	토지계
3044	경남	영담(대)	함안군 함안면 강명리	18.0	4.4	7	13	2.7	Ib	0.062	IV	토지계
3045	경남	고지골	함안군 함안면 강명리	2.8	0.6	7	13	1.4	Ia	0.038	III	토지계
3046	경남	거리골	함안군 함안면 강명리	5.0	0.7	7	13	2.0	Ia	0.035	III	토지계
3047	경남	고심이	함안군 함안면 파수리	10.0	1.0	7	13	3.4	II	0.027	II	토지계
3048	경남	모산	함안군 함안면 파수리	6.0	1.2	7	13	2.7	Ib	0.083	IV	토지계
3049	경남	미미골	함안군 군북면 덕대리	5.0	8.0	7	13	6.8	V	0.062	IV	생활계
3050	경남	봉남	함안군 군북면 소포리	5.0	6.2	7	13	5.4	IV	0.051	IV	토지계
3051	경남	옹당골	함안군 군북면 소포리	10.0	2.2	7	13	8.4	VI	0.058	IV	토지계
3052	경남	지피실	함안군 군북면 소포리	5.0	8.1	7	13	6.6	V	0.031	III	토지계
3053	경남	마흔제	함안군 군북면 동촌리	5.0	4.4	7	13	6.4	V	0.083	IV	토지계
3054	경남	뒷골	함안군 군북면 동촌리	4.0	6.4	7	13	8.8	VI	0.065	IV	토지계
3055	경남	미디미	함안군 군북면 동촌리	4.0	15.6	7	13	9.2	VI	0.071	IV	토지계
3056	경남	부곡(군북)	함안군 군북면 명관리	9.0	8.1	7	25	4.6	III	0.039	III	토지계
3057	경남	사기점골	함안군 군북면 명관리	4.0	13.5	7	25	4.2	III	0.025	II	토지계
3058	경남	서재골	함안군 군북면 명관리	4.0	19.0	7	25	4.8	III	0.058	IV	토지계
3059	경남	명지골	함안군 군북면 명관리	8.0	12.1	7	25	2.1	Ib	0.031	III	토지계
3060	경남	사도	함안군 군북면 사도리	6.0	2.6	7	25	5.8	IV	0.055	IV	토지계
3061	경남	양달	함안군 군북면 장지리	3.0	4.2	7	25	6.5	V	0.045	III	토지계
3062	경남	골해	함안군 군북면 박곡리	5.0	12.1	7	25	3.0	Ib	0.037	III	토지계
3063	경남	영운	함안군 군북면 영운리	17.0	13.4	7	25	3.4	II	0.023	II	토지계
3064	경남	숲안	함안군 군북면 하림리	6.0	9.2	7	25	10.7	VI	0.090	IV	토지계
3065	경남	흙골	함안군 군북면 하림리	3.0	1.8	7	25	2.7	Ib	0.050	III	토지계
3066	경남	작은어석	함안군 군북면 원북리	9.0	13.9	7	25	4.5	III	0.022	II	토지계
3067	경남	큰어석	함안군 군북면 원북리	14.0	13.5	7	25	4.0	II	0.021	II	토지계
3068	경남	새작골	함안군 군북면 원북리	14.0	5.4	7	25	3.9	II	0.028	II	토지계
3069	경남	황사	함안군 법수면 황사리	5.0	1.9	7	25	7.6	V	0.058	IV	토지계
3070	경남	도흥	함안군 대산면 부목리	5.0	13.8	7	25	7.0	V	0.045	III	토지계
3071	경남	소사	함안군 대산면 대사리	3.0	3.7	7	25	7.7	V	0.079	IV	토지계
3072	경남	대서	함안군 대산면 대사리	10.0	47.2	7	25	4.2	III	0.063	IV	토지계
3073	경남	대사	함안군 대산면 대사리	5.0	6.5	7	25	8.7	VI	0.326	VI	생활계
3074	경남	사촌	함안군 대산면 대사리	5.0	8.8	7	25	9.7	VI	0.065	IV	토지계
3075	경남	취무	함안군 대산면 평림리	5.0	2.6	7	25	8.7	VI	0.195	VI	생활계
3076	경남	독점	함안군 대산면 옥렬리	5.0	7.5	7	25	4.3	III	0.045	III	토지계
3077	경남	이열	함안군 대산면 옥렬리	10.0	5.3	7	26	6.0	IV	0.046	III	토지계
3078	경남	평기	함안군 대산면 하기리	5.0	8.6	7	26	8.1	VI	0.221	VI	토지계
3079	경남	서촌(대)	함안군 대산면 서촌리	9.0	19.0	7	26	6.1	V	0.080	IV	토지계
3080	경남	내곡1	함안군 여항면 내곡리	13.0	32.7	7	26	4.7	III	0.061	IV	토지계

번호	시도	시설명	소재지	수혜 면적 (ha)	유효 저수량 (천톤)	조사일		수질(mg/L. 등급)				주 오염원
						월	일	TOC		T-P		
3081	경남	대촌	함안군 여항면 주서리	8.0	2.2	7	26	3.4	II	0.056	IV	토지계
3082	경남	지경골	창녕군 창녕읍 여초리	22.7	26.9	6	13	3.1	II	0.017	Ib	토지계
3083	경남	홍정	창녕군 남지읍 학계리	7.8	13.3	6	13	5.6	IV	0.037	III	토지계
3084	경남	신전	창녕군 남지읍 신전리	4.8	19.2	6	13	9.1	VI	0.041	III	토지계
3085	경남	허리골	창녕군 남지읍 신전리	18.1	22.2	6	13	9.5	VI	0.040	III	토지계
3086	경남	성사	창녕군 남지읍 성사리	9.5	39.0	6	13	14.4	VI	0.070	IV	토지계
3087	경남	서젧골	창녕군 남지읍 성사리	9.4	21.1	6	13	10.8	VI	0.040	III	토지계
3088	경남	빨당곡	창녕군 고암면 감 리	2.6	4.0	6	14	2.5	Ib	0.032	III	토지계
3089	경남	청간	창녕군 고암면 감 리	20.9	121.0	6	14	2.8	Ib	0.027	II	토지계
3090	경남	냉천	창녕군 성산면 냉천리	20.0	42.0	8	1	7.0	V	0.049	III	토지계
3091	경남	구레동	창녕군 성산면 정녕리	4.1	23.1	8	1	11.3	VI	0.061	IV	토지계
3092	경남	연당	창녕군 성산면 연당리	12.0	41.4	8	1	7.7	V	0.102	V	토지계
3093	경남	운봉	창녕군 성산면 운봉리	15.4	23.9	8	1	5.3	IV	0.042	III	토지계
3094	경남	안마실	창녕군 성산면 방 리	6.2	16.2	8	1	1.8	Ia	0.024	II	토지계
3095	경남	비튀	창녕군 성산면 방 리	9.7	15.9	8	1	4.8	III	0.048	III	토지계
3096	경남	상가복	창녕군 성산면 가복리	9.6	28.0	8	2	3.2	II	0.118	V	토지계
3097	경남	가복	창녕군 성산면 가복리	18.2	40.0	8	2	4.1	III	0.110	V	토지계
3098	경남	매탄2	창녕군 대합면 장거리	4.5	5.2	8	2	11.4	VI	0.166	VI	토지계
3099	경남	울곡	창녕군 대합면 장거리	4.7	13.2	8	2	9.7	VI	0.094	IV	토지계
3100	경남	개복	창녕군 대합면 장거리	4.4	12.2	8	2	9.2	VI	0.144	V	토지계
3101	경남	천왕	창녕군 대합면 내울리	17.5	44.3	8	3	7.1	V	0.070	IV	토지계
3102	경남	운곡	창녕군 대합면 이방리	15.9	13.3	8	3	7.2	V	0.074	IV	토지계
3103	경남	월포1	창녕군 대합면 이방리	4.3	7.0	8	3	4.8	III	0.036	III	토지계
3104	경남	송곡	창녕군 이방면 송곡리	1.7	22.0	8	3	10.7	VI	0.329	VI	토지계
3105	경남	석동	창녕군 대지면 석 리	3.0	7.8	6	15	7.4	V	0.262	VI	생활계
3106	경남	어물리	창녕군 대지면 효정리	3.7	10.0	6	15	8.6	VI	0.332	VI	생활계
3107	경남	(바깥)소림	창녕군 대지면 효정리	5.8	10.0	6	15	6.8	V	0.129	V	토지계
3108	경남	안소림	창녕군 대지면 효정리	13.0	3.4	6	15	8.2	VI	0.206	VI	토지계
3109	경남	미락뒤	창녕군 대지면 효정리	8.1	8.0	6	15	5.9	IV	0.088	IV	생활계
3110	경남	관동	창녕군 대지면 본초리	9.3	36.5	6	15	9.9	VI	0.180	VI	토지계
3111	경남	하내	창녕군 길곡면 증산리	9.5	10.7	8	8	4.9	III	0.097	IV	토지계
3112	경남	건너마	창녕군 길곡면 길곡리	4.6	5.6	8	8	3.5	II	0.026	II	토지계
3113	경남	동산	창녕군 길곡면 길곡리	9.4	9.9	8	8	14.1	VI	0.125	V	토지계
3114	경남	안골	창녕군 길곡면 길곡리	10.5	15.0	8	9	3.4	II	0.032	III	토지계
3115	경남	중길	창녕군 길곡면 길곡리	6.9	7.1	8	9	4.8	III	0.034	III	토지계
3116	경남	북마	창녕군 길곡면 마천리	13.0	10.3	8	10	6.9	V	0.041	III	토지계
3117	경남	동점	창녕군 길곡면 마천리	11.4	8.5	8	10	10.3	VI	0.054	IV	토지계
3118	경남	원동	창녕군 부곡면 부곡리	9.9	19.3	7	25	7.2	V	0.052	IV	토지계
3119	경남	점등	창녕군 부곡면 부곡리	4.3	9.3	7	25	14.1	VI	0.120	V	토지계
3120	경남	한골	창녕군 부곡면 거문리	5.0	6.4	7	25	10.7	VI	0.095	IV	토지계
3121	경남	강정	창녕군 부곡면 거문리	5.0	16.9	7	26	7.0	V	0.233	VI	토지계
3122	경남	논골	창녕군 부곡면 거문리	12.0	29.0	7	26	5.3	IV	0.075	IV	토지계
3123	경남	현곡1	창녕군 부곡면 거문리	12.9	61.6	7	26	4.6	III	0.031	III	토지계
3124	경남	큰골	창녕군 부곡면 사창리	7.0	16.9	7	26	15.7	VI	0.128	V	토지계
3125	경남	뒷등	창녕군 부곡면 사창리	5.0	21.0	7	27	7.7	V	0.069	IV	토지계
3126	경남	흔골	창녕군 부곡면 사창리	7.6	8.4	7	27	15.0	VI	0.155	VI	토지계

번호	시도	시설명	소재지	수혜 면적 (ha)	유효 저수량 (천톤)	조사일		수질(mg/L. 등급)				주 오염원
						월	일	TOC		T-P		
3127	경남	붉은등	창녕군 부곡면 온정리	2.3	3.0	7	27	17.7	VI	0.194	VI	토지계
3128	경남	이곡	고성군 고성읍 이당리	45.0	125.6	9	27	1.4	Ia	0.056	IV	토지계
3129	경남	면전	고성군 고성읍 이당리	10.0	17.0	9	27	5.7	IV	0.042	III	토지계
3130	경남	당골	고성군 고성읍 이당리	15.0	4.4	9	27	2.9	Ib	0.035	III	토지계
3131	경남	독곡	고성군 고성읍 대독리	10.0	7.5	9	27	4.2	III	0.056	IV	토지계
3132	경남	병산	고성군 삼산면 병산리	23.0	60.1	9	28	2.3	Ib	0.023	II	토지계
3133	경남	큰골	고성군 삼산면 병산리	5.0	7.9	9	28	3.5	II	0.030	II	토지계
3134	경남	장지	고성군 삼산면 두포리	3.0	6.7	9	28	2.3	Ib	0.039	III	토지계
3135	경남	미룡	고성군 삼산면 미룡리	23.0	49.2	9	28	2.5	Ib	0.031	III	토지계
3136	경남	용호	고성군 삼산면 미룡리	18.0	21.5	9	28	3.3	II	0.034	III	토지계
3137	경남	배골	고성군 삼산면 삼봉리	13.0	24.7	9	28	7.6	V	0.096	IV	토지계
3138	경남	능골	고성군 삼산면 장치리	5.0	15.8	9	28	2.8	Ib	0.027	II	토지계
3139	경남	회룡	고성군 하일면 송천리	2.9	2.2	9	26	3.4	II	0.081	IV	생활계
3140	경남	지포	고성군 하일면 송천리	8.1	34.8	9	26	1.6	Ia	0.029	II	토지계
3141	경남	신기	고성군 하일면 춘암리	4.7	11.5	9	26	5.9	IV	0.050	III	토지계
3142	경남	외원	고성군 하이면 봉원리	5.0	24.2	9	26	1.3	Ia	0.026	II	토지계
3143	경남	척정	고성군 상리면 척변정리	8.9	14.2	9	26	4.1	III	0.066	IV	토지계
3144	경남	불당골	고성군 상리면 고봉리	2.5	5.2	9	28	2.5	Ib	0.022	II	토지계
3145	경남	비곡	고성군 상리면 고봉리	20.0	41.0	9	28	2.3	Ib	0.025	II	토지계
3146	경남	고봉	고성군 상리면 고봉리	21.0	66.2	9	28	4.6	III	0.099	IV	토지계
3147	경남	동산	고성군 상리면 동산리	22.9	202.1	9	26	1.2	Ia	0.030	II	토지계
3148	경남	재양골	고성군 상리면 망림리	9.5	62.0	9	28	1.6	Ia	0.043	III	토지계
3149	경남	광산	고성군 상리면 부포리	11.2	57.0	9	28	2.2	Ib	0.029	II	토지계
3150	경남	척곡	고성군 대가면 척정리	8.0	25.6	9	29	1.0	Ia	0.045	III	토지계
3151	경남	관동	고성군 대가면 척정리	14.7	67.9	9	29	2.2	Ib	0.027	II	토지계
3152	경남	마전	고성군 대가면 암전리	3.0	9.0	9	29	5.3	IV	0.060	IV	토지계
3153	경남	연동	고성군 대가면 연지리	10.0	28.8	9	27	3.8	II	0.082	IV	축산계
3154	경남	방화골	고성군 대가면 연지리	8.0	34.0	9	27	3.8	II	0.038	III	토지계
3155	경남	소름곡	고성군 대가면 연지리	20.0	61.2	9	27	1.4	Ia	0.049	III	토지계
3156	경남	괴정	고성군 대가면 송계리	15.0	48.7	9	29	0.8	Ia	0.056	IV	토지계
3157	경남	신전	고성군 대가면 신전리	8.0	13.8	9	29	1.7	Ia	0.041	III	토지계
3158	경남	연촌	고성군 영오면 연당리	6.0	7.6	9	29	0.9	Ia	0.048	III	생활계
3159	경남	백장골	고성군 영오면 연당리	7.0	8.3	9	29	2.1	Ib	0.037	III	토지계
3160	경남	상사	고성군 영오면 연당리	6.0	24.3	9	29	1.0	Ia	0.033	III	토지계
3161	경남	신양기	고성군 영오면 양산리	5.0	20.0	9	29	0.9	Ia	0.043	III	토지계
3162	경남	양기	고성군 영오면 양산리	3.0	9.8	9	29	5.5	IV	0.048	III	토지계
3163	경남	수동	고성군 개천면 나선리	14.7	50.0	9	29	3.1	II	0.054	IV	토지계
3164	경남	월계	고성군 회화면 삼덕리	15.0	39.2	9	29	6.1	V	0.126	V	토지계
3165	경남	녹명	고성군 회화면 녹명리	10.0	19.1	9	29	2.1	Ib	0.031	III	토지계
3166	경남	승박골	고성군 회화면 녹명리	4.5	16.6	9	29	2.9	Ib	0.053	IV	토지계
3167	경남	부곡	고성군 마암면 삼락리	15.0	16.3	9	28	2.8	Ib	0.045	III	토지계
3168	경남	근기	고성군 마암면 삼락리	3.0	17.6	9	28	10.4	VI	0.213	VI	토지계
3169	경남	당동	고성군 거류면 당동리	35.0	80.4	9	28	2.4	Ib	0.031	III	토지계
3170	경남	용동	고성군 거류면 신용리	4.0	7.7	9	28	9.5	VI	0.077	IV	생활계
3171	경남	상원	고성군 거류면 신용리	8.0	8.1	9	28	3.0	Ib	0.027	II	토지계
3172	경남	하원1	고성군 거류면 신용리	10.0	11.9	9	28	3.0	Ib	0.040	III	토지계

번호	시도	시설명	소재지	수혜 면적 (ha)	유효 저수량 (천톤)	조사일		수질(mg/L. 등급)				주 오염원
						월	일	TOC		T-P		
3173	경남	하월2	고성군 거류면 신용리	7.0	11.9	9	28	9.4	VI	0.085	IV	토지계
3174	경남	화당1	고성군 거류면 화당리	8.0	4.1	9	28	9.2	VI	0.244	VI	토지계
3175	경남	화당2	고성군 거류면 화당리	7.0	8.1	9	28	3.9	II	0.031	III	토지계
3176	경남	신은	고성군 거류면 은월리	20.0	44.1	9	28	13.8	VI	0.198	VI	토지계
3177	경남	봉림1	고성군 거류면 감서리	10.0	10.8	9	28	6.1	V	0.050	III	토지계
3178	경남	봉림2	고성군 거류면 감서리	7.0	20.0	9	28	2.1	Ib	0.044	III	토지계
3179	경남	하감	고성군 거류면 감서리	10.0	7.7	9	28	6.5	V	0.074	IV	토지계
3180	경남	감동	고성군 거류면 감서리	14.5	19.5	9	28	2.0	Ia	0.026	II	토지계
3181	경남	송남	남해군 미조면 송정리	3.0	4.6	7	20	2.1	Ib	0.068	IV	토지계
3182	경남	가천	남해군 남 면 흥현리	8.0	25.6	7	20	1.7	Ia	0.076	IV	토지계
3183	경남	운암1	남해군 남 면 임포리	10.0	23.0	7	20	1.6	Ia	0.073	IV	토지계
3184	경남	운암2	남해군 남 면 임포리	10.0	5.8	7	20	1.8	Ia	0.118	V	토지계
3185	경남	평산	남해군 남 면 평산리	6.0	4.3	7	20	2.4	Ib	0.063	IV	토지계
3186	경남	오리	남해군 남 면 평산리	10.8	12.1	7	20	2.8	Ib	0.024	II	토지계
3187	경남	유구	남해군 남 면 평산리	7.8	12.5	7	20	2.2	Ib	0.072	IV	토지계
3188	경남	배당	남해군 남 면 상가리	8.9	9.2	7	20	3.5	II	0.041	III	토지계
3189	경남	상가	남해군 남 면 상가리	5.2	14.3	7	20	1.9	Ia	0.128	V	토지계
3190	경남	가마	남해군 남 면 상가리	4.6	162.8	7	20	1.6	Ia	0.062	IV	토지계
3191	경남	울곡1	남해군 남 면 죽전리	3.7	9.1	7	20	1.8	Ia	0.092	IV	토지계
3192	경남	채양	남해군 남 면 죽전리	10.7	18.8	7	20	2.1	Ib	0.078	IV	토지계
3193	경남	양지	남해군 남 면 죽전리	4.8	2.0	7	20	1.4	Ia	0.054	IV	축산계
3194	경남	울곡2	남해군 남 면 죽전리	11.4	4.6	7	20	2.9	Ib	0.044	III	토지계
3195	경남	서호상	남해군 서 면 서호리	6.9	8.6	7	20	2.0	Ia	0.134	V	토지계
3196	경남	서호동편	남해군 서 면 서호리	6.4	11.2	7	20	2.2	Ib	0.110	V	토지계
3197	경남	장항	남해군 서 면 서상리	5.0	8.0	7	21	2.2	Ib	0.053	IV	토지계
3198	경남	서상	남해군 서 면 서상리	5.0	4.3	7	21	2.5	Ib	0.059	IV	토지계
3199	경남	중리	남해군 서 면 남상리	5.3	7.4	7	21	2.2	Ib	0.157	VI	생활계
3200	경남	중현	남해군 서 면 중현리	8.0	13.6	7	21	2.0	Ia	0.129	V	토지계
3201	경남	도산	남해군 서 면 중현리	3.9	5.0	7	21	1.9	Ia	0.076	IV	토지계
3202	경남	정포	남해군 서 면 중현리	4.1	3.8	7	21	1.8	Ia	0.111	V	생활계
3203	경남	회룡	남해군 서 면 중현리	5.0	16.8	7	21	2.5	Ib	0.026	II	토지계
3204	경남	우물	남해군 서 면 정포리	11.0	14.9	7	21	3.3	II	0.114	V	토지계
3205	경남	이어신	남해군 고현면 이어리	4.9	6.2	7	21	1.4	Ia	0.073	IV	토지계
3206	경남	대곡1	남해군 고현면 대곡리	3.4	3.7	7	21	2.0	Ia	0.135	V	토지계
3207	경남	광명	남해군 고현면 오곡리	8.0	5.6	7	21	1.0	Ia	0.560	VI	토지계
3208	경남	관당구	남해군 고현면 오곡리	5.0	11.7	7	21	4.0	II	0.489	VI	토지계
3209	경남	관당신	남해군 고현면 오곡리	5.0	6.7	7	21	3.0	Ib	0.205	VI	생활계
3210	경남	선원	남해군 고현면 포상리	9.8	13.0	7	21	1.5	Ia	0.081	IV	토지계
3211	경남	큰차면	남해군 고현면 차면리	8.4	9.0	7	21	1.3	Ia	0.073	IV	토지계
3212	경남	소차면	남해군 고현면 차면리	10.0	17.0	7	21	1.7	Ia	0.149	V	토지계
3213	경남	미법	하동군 금남면 송문리	8.3	28.4	7	25	1.7	Ia	0.060	IV	토지계
3214	경남	신기좌	하동군 금남면 송문리	3.0	5.3	7	25	2.7	Ib	0.018	Ib	토지계
3215	경남	덕포	하동군 금남면 덕천리	7.0	10.4	7	25	4.1	III	0.059	IV	토지계
3216	경남	하삼천	하동군 금남면 덕천리	10.8	15.6	7	25	2.6	Ib	0.020	Ib	축산계
3217	경남	예월골	하동군 금남면 덕천리	5.0	5.4	7	25	2.5	Ib	0.027	II	축산계
3218	경남	금오(진정)	하동군 금남면 진정리	8.0	9.7	7	25	4.0	II	0.022	II	축산계

번호	시도	시설명	소재지	수혜 면적 (ha)	유효 저수량 (천톤)	조사일		수질(mg/L. 등급)				주 오염원
						월	일	TOC		T-P		
3219	경남	영천	하동군 금남면 계천리	8.0	28.1	7	25	2.8	Ib	0.016	Ib	축산계
3220	경남	백련하	하동군 진교면 안심리	6.8	13.0	7	25	3.2	II	0.029	II	축산계
3221	경남	상보	하동군 진교면 고룡리	15.0	17.3	7	25	3.2	II	0.029	II	축산계
3222	경남	원동	하동군 진교면 양포리	10.0	33.8	7	25	4.6	III	0.042	III	축산계
3223	경남	방전	하동군 진교면 양포리	7.6	4.3	7	25	1.9	Ia	0.007	Ia	토지계
3224	경남	사등	하동군 진교면 양포리	8.0	12.6	7	25	2.1	Ib	0.031	III	토지계
3225	경남	양포상	하동군 진교면 양포리	5.0	19.3	7	25	2.5	Ib	0.054	IV	토지계
3226	경남	버미골	하동군 진교면 관곡리	3.8	8.8	7	25	1.8	Ia	0.027	II	축산계
3227	경남	성평	하동군 진교면 관곡리	5.5	11.0	7	25	2.0	Ia	0.015	Ib	토지계
3228	경남	감나무	하동군 진교면 월운리	2.7	30.1	7	25	2.1	Ib	0.097	IV	토지계
3229	경남	산구	하동군 진교면 술상리	17.0	32.9	7	25	1.2	Ia	0.043	III	토지계
3230	경남	궁단이	하동군 양보면 운암리	3.6	8.3	7	25	1.4	Ia	0.048	III	토지계
3231	경남	지내	하동군 양보면 운암리	3.6	2.5	7	25	3.8	II	0.010	Ia	토지계
3232	경남	신정	하동군 양보면 통정리	16.6	38.1	7	25	4.3	III	0.024	II	토지계
3233	경남	직전	하동군 북천면 직전리	13.7	5.7	7	25	2.7	Ib	0.024	II	토지계
3234	경남	계명(이명)	하동군 북천면 직전리	17.0	126.0	7	25	3.4	II	0.036	III	축산계
3235	경남	가실음	산청군 산청읍 차탄리	4.0	0.8	8	3	4.8	III	0.113	V	토지계
3236	경남	살고개	산청군 산청읍 부 리	3.2	8.2	8	3	4.2	III	0.082	IV	생활계
3237	경남	골안	산청군 산청읍 부 리	22.0	114.1	8	3	2.2	Ib	0.051	IV	토지계
3238	경남	송골	산청군 차황면 장위리	7.0	2.0	8	4	4.6	III	0.137	V	토지계
3239	경남	더운	산청군 차황면 양곡리	4.2	1.1	8	4	2.8	Ib	0.052	IV	토지계
3240	경남	은골	산청군 차황면 양곡리	4.0	4.1	8	4	3.9	II	0.104	V	토지계
3241	경남	상중	산청군 차황면 상중리	4.0	1.8	8	4	3.9	II	0.082	IV	토지계
3242	경남	희티	산청군 오부면 양촌리	7.0	27.1	8	3	3.6	II	0.050	III	토지계
3243	경남	건지미	산청군 오부면 내곡리	4.0	5.6	8	3	5.1	IV	0.414	VI	토지계
3244	경남	북동뒀	산청군 오부면 내곡리	6.0	1.7	8	3	3.7	II	0.049	III	토지계
3245	경남	일물	산청군 오부면 일물리	5.0	3.2	8	3	3.3	II	0.169	VI	토지계
3246	경남	이승골	산청군 오부면 오전리	5.8	2.1	8	3	2.6	Ib	0.016	Ib	토지계
3247	경남	철매	산청군 오부면 오전리	6.6	6.4	8	3	4.1	III	0.033	III	토지계
3248	경남	독직골	산청군 오부면 중촌리	15.0	11.3	8	3	2.0	Ia	0.036	III	토지계
3249	경남	가마골	산청군 오부면 중촌리	6.0	1.7	8	3	3.2	II	0.037	III	토지계
3250	경남	깡변들	산청군 금서면 향양리	4.0	14.9	8	4	1.3	Ia	0.024	II	토지계
3251	경남	해내	산청군 금서면 지막리	8.0	4.0	8	4	2.1	Ib	0.034	III	토지계
3252	경남	구지서	산청군 금서면 특 리	9.0	6.1	8	4	1.7	Ia	0.026	II	토지계
3253	경남	사평	산청군 금서면 특 리	7.0	6.2	8	4	4.9	III	0.059	IV	토지계
3254	경남	가재골	산청군 금서면 특 리	1.6	1.7	8	4	4.3	III	0.150	V	토지계
3255	경남	무술	함양군 함양읍 대덕리	7.5	1.5	7	27	6.7	V	0.091	IV	토지계
3256	경남	셋골	함양군 함양읍 대덕리	7.0	1.1	7	27	7.1	V	0.047	III	토지계
3257	경남	원골	함양군 함양읍 대덕리	5.0	3.9	7	27	6.6	V	0.078	IV	토지계
3258	경남	두산	함양군 함양읍 교산리	18.0	39.4	7	26	2.6	Ib	0.024	II	토지계
3259	경남	후동	함양군 함양읍 신천리	6.5	4.7	7	26	3.7	II	0.110	V	토지계
3260	경남	삼천	함양군 함양읍 신천리	11.0	8.0	7	26	6.8	V	0.062	IV	생활계
3261	경남	방지골	함양군 함양읍 신관리	8.0	3.6	7	26	5.5	IV	0.136	V	토지계
3262	경남	신당	함양군 함양읍 신관리	6.0	3.0	7	26	6.3	V	0.089	IV	토지계
3263	경남	배암골	함양군 함양읍 신관리	12.0	3.9	7	26	7.3	V	0.194	VI	토지계
3264	경남	안방곡	함양군 함양읍 백천리	4.0	8.5	7	26	6.1	V	0.119	V	토지계

번호	시도	시설명	소재지	수혜면적(ha)	유효저수량(천톤)	조사일		수질(mg/L. 등급)				주오염원
						월	일	TOC		T-P		
3265	경남	방곡	함양군 함양읍 백천리	4.0	5.4	7	26	8.0	V	0.053	IV	토지계
3266	경남	갯골	함양군 함양읍 백천리	6.5	6.2	7	26	6.6	V	0.090	IV	토지계
3267	경남	석복	함양군 함양읍 이은리	1.4	4.0	7	28	13.1	VI	0.230	VI	축산계
3268	경남	우두골	함양군 함양읍 이은리	7.0	5.3	7	28	7.1	V	0.095	IV	토지계
3269	경남	남산	함양군 함양읍 이은리	5.2	6.5	7	28	5.5	IV	0.044	III	토지계
3270	경남	버더구	함양군 함양읍 난평리	6.5	4.7	7	28	5.6	IV	0.068	IV	토지계
3271	경남	선시미	함양군 함양읍 난평리	4.0	3.0	7	28	9.7	VI	0.249	VI	토지계
3272	경남	갯골	함양군 함양읍 삼산리	9.0	5.4	7	28	15.9	VI	0.355	VI	생활계
3273	경남	상백	함양군 함양읍 삼산리	6.0	5.4	7	27	5.7	IV	0.048	III	토지계
3274	경남	삼휴	함양군 함양읍 삼산리	3.5	5.4	7	27	10.3	VI	0.214	VI	생활계
3275	경남	구리실	함양군 함양읍 삼산리	4.0	2.9	7	27	6.5	V	0.124	V	토지계
3276	경남	뒷골	함양군 함양읍 죽곡리	5.0	1.4	7	27	12.3	VI	0.185	VI	토지계
3277	경남	죽곡	함양군 함양읍 죽곡리	6.5	8.1	7	27	6.5	V	0.092	IV	토지계
3278	경남	음촌	함양군 함양읍 옹곡리	4.5	6.5	7	28	8.1	VI	0.156	VI	토지계
3279	경남	새터	함양군 함양읍 옹곡리	8.4	1.8	7	28	7.8	V	0.064	IV	토지계
3280	경남	도마	함양군 마천면 군자리	5.7	3.0	8	31	4.0	II	0.023	II	토지계
3281	경남	내마	함양군 마천면 덕전리	4.0	2.0	8	31	5.3	IV	0.077	IV	토지계
3282	경남	양전	함양군 마천면 구양리	5.0	2.5	8	31	4.5	III	0.095	IV	토지계
3283	경남	등구	함양군 마천면 구양리	3.0	3.6	8	31	6.4	V	0.383	VI	토지계
3284	경남	왜야골	함양군 휴천면 금반리	3.0	1.1	6	30	4.2	III	0.052	IV	토지계
3285	경남	구시골	함양군 휴천면 금반리	3.0	6.3	6	30	3.2	II	0.020	Ib	토지계
3286	경남	몽룡골	함양군 휴천면 목현리	3.2	2.7	6	30	5.2	IV	0.057	IV	토지계
3287	경남	성배(하)	함양군 휴천면 목현리	2.9	2.2	6	30	7.4	V	0.036	III	토지계
3288	경남	도장골	함양군 휴천면 호산리	15.3	11.0	6	29	7.2	V	0.102	V	토지계
3289	경남	솔티	함양군 휴천면 호산리	4.6	2.3	6	29	3.9	II	0.029	II	토지계
3290	경남	화장골(하)	함양군 휴천면 호산리	8.0	0.8	6	29	3.7	II	0.020	Ib	토지계
3291	경남	동강	함양군 휴천면 동강리	3.0	3.5	6	30	11.3	VI	0.037	III	토지계
3292	경남	운서뒷들	함양군 휴천면 운서리	3.0	2.7	6	30	8.9	VI	0.033	III	토지계
3293	경남	장고개	함양군 유림면 손곡리	4.5	4.5	8	31	3.8	II	0.040	III	토지계
3294	경남	안골	함양군 유림면 손곡리	10.0	8.0	8	31	6.5	V	0.129	V	토지계
3295	경남	무지리	함양군 유림면 손곡리	3.8	3.4	8	31	4.3	III	0.043	III	토지계
3296	경남	화암	함양군 유림면 유평리	11.0	7.6	8	31	4.4	III	0.034	III	토지계
3297	경남	유평	함양군 유림면 유평리	12.6	34.7	7	29	3.8	II	0.038	III	토지계
3298	경남	화동	함양군 유림면 서주리	13.9	31.5	7	29	3.7	II	0.043	III	토지계
3299	경남	화촌뒷골	함양군 유림면 화촌리	9.6	9.6	7	29	8.0	V	0.299	VI	토지계
3300	경남	덕거리	함양군 유림면 화촌리	3.9	3.1	7	29	6.1	V	0.161	VI	토지계
3301	경남	갈밭골	함양군 유림면 국제리	4.6	21.7	7	29	6.3	V	0.084	IV	토지계
3302	경남	뒷골	함양군 유림면 국제리	5.0	8.4	7	29	7.1	V	0.180	VI	토지계
3303	경남	곰고개	함양군 유림면 국제리	7.4	5.4	7	29	5.1	IV	0.186	VI	토지계
3304	경남	국제	함양군 유림면 국제리	14.5	7.4	7	29	5.1	IV	0.065	IV	토지계
3305	경남	대치	함양군 유림면 대궁리	5.0	4.2	8	31	5.0	III	0.042	III	토지계
3306	경남	사안	함양군 유림면 대궁리	5.5	5.8	8	31	5.7	IV	0.067	IV	토지계

번호	시도	시설명	소재지	수혜 면적 (ha)	유효 저수량 (천톤)	조사일		수질(mg/L. 등급)				주 오염원
						월	일	TOC		T-P		
3307	경남	안평	함양군 유림면 옹평리	10.0	8.0	8	30	4.8	III	0.034	III	토지계
3308	경남	옥동뒷골	함양군 유림면 옥매리	3.5	6.9	8	30	10.2	VI	0.055	IV	토지계
3309	경남	서당골	함양군 유림면 옥매리	3.5	7.4	8	30	8.4	VI	0.072	IV	토지계
3310	경남	솔비골	함양군 수동면 화산리	4.2	4.4	8	30	4.2	III	0.056	IV	토지계
3311	경남	장자골	함양군 수동면 도북리	3.9	2.5	8	30	9.2	VI	0.117	V	토지계
3312	경남	안골	함양군 수동면 도북리	10.8	4.0	8	30	12.2	VI	0.582	VI	토지계
3313	경남	상백	함양군 수동면 상백리	5.9	7.5	8	30	14.9	VI	0.518	VI	축산계
3314	경남	가성	함양군 수동면 우명리	4.2	1.0	8	30	2.5	Ib	0.047	III	토지계
3315	경남	진목	거창군 남상면 진목리	3.5	7.8	8	4	9.0	VI	0.055	IV	토지계
3316	경남	성척	거창군 남하면 무릉리	4.0	7.2	8	4	4.2	III	0.067	IV	토지계
3317	경남	월곡3호	거창군 남하면 무릉리	6.0	12.6	8	8	2.4	Ib	0.039	III	토지계
3318	경남	아주	거창군 남하면 양항리	7.0	9.6	8	8	4.5	III	0.070	IV	토지계
3319	경남	대곡	거창군 남하면 양항리	8.0	10.2	8	8	2.7	Ib	0.169	VI	토지계
3320	경남	대촌	거창군 남하면 둔마리	4.8	5.4	8	4	3.8	II	0.044	III	생활계
3321	경남	신촌	거창군 남하면 둔마리	4.0	6.7	8	4	6.3	V	0.142	V	생활계
3322	경남	자하	거창군 남하면 지산리	4.9	9.2	8	4	3.3	II	0.044	III	토지계
3323	경남	가천	거창군 남하면 대야리	4.0	9.9	8	10	2.5	Ib	0.115	V	토지계
3324	경남	학산	거창군 가조면 기 리	5.5	3.0	8	10	2.5	Ib	0.038	III	토지계
3325	경남	음기2호	거창군 가조면 기 리	4.0	3.2	8	10	3.0	Ib	0.037	III	토지계
3326	경남	병산	거창군 가조면 사병리	4.0	6.2	8	10	3.4	II	0.037	III	토지계
3327	경남	대학	거창군 가조면 도 리	8.0	7.7	8	10	3.0	Ib	0.038	III	토지계
3328	경남	연각	거창군 가조면 동례리	6.0	5.6	8	8	3.3	II	0.024	II	토지계
3329	경남	동례	거창군 가조면 동례리	5.5	2.3	8	4	3.5	II	0.050	III	토지계
3330	경남	버지내	거창군 가조면 동례리	5.0	4.4	8	10	11.2	VI	0.137	V	토지계
3331	경남	우혜	거창군 가북면 우혜리	4.2	6.8	8	8	3.9	II	0.042	III	생활계
3332	경남	송정	거창군 가북면 용암리	5.0	6.0	8	8	3.1	II	0.019	Ib	토지계
3333	경남	옥산	거창군 가북면 박암리	3.8	10.7	8	8	3.3	II	0.031	III	토지계
3334	경남	신소양	합천군 합천읍 영창리	3.7	4.7	9	14	9.6	VI	1.233	VI	토지계
3335	경남	남계	합천군 봉산면 권빈리	4.0	6.9	9	15	1.4	Ia	0.105	V	생활계
3336	경남	호미당	합천군 봉산면 권빈리	2.5	3.8	9	15	4.0	II	0.155	VI	토지계
3337	경남	권빈	합천군 봉산면 권빈리	17.5	7.6	9	15	4.4	III	0.042	III	토지계
3338	경남	봉우제	합천군 봉산면 상현리	6.0	8.4	9	15	10.4	VI	0.069	IV	토지계
3339	경남	상현	합천군 봉산면 상현리	4.0	5.5	9	15	2.7	Ib	0.040	III	토지계
3340	경남	송림	합천군 봉산면 송림리	2.0	3.4	9	14	2.8	Ib	0.111	V	토지계
3341	경남	잣들	합천군 봉산면 계산리	4.0	18.0	9	15	2.3	Ib	0.306	VI	토지계
3342	경남	계산	합천군 봉산면 계산리	21.0	15.8	9	15	4.9	III	0.072	IV	토지계
3343	경남	서편	합천군 봉산면 계산리	5.0	4.2	9	15	6.4	V	0.149	V	토지계
3344	경남	인덕	합천군 봉산면 계산리	8.0	8.3	9	15	4.9	III	0.057	IV	토지계

번호	시도	시설명	소재지	수혜 면적 (ha)	유효 저수량 (천톤)	조사일		수질(mg/L. 등급)				주 오염원
						월	일	TOC		T-P		
3345	경남	시내지	합천군 봉산면 계산리	12.2	4.0	9	15	4.8	III	0.039	III	토지계
3346	경남	양지	합천군 봉산면 양지리	7.0	10.0	9	15	5.0	III	0.140	V	토지계
3347	경남	들목	합천군 봉산면 양지리	10.0	7.3	9	15	7.0	V	0.397	VI	토지계
3348	경남	팔심	합천군 묘산면 팔심리	15.0	5.7	9	14	5.9	IV	0.085	IV	토지계
3349	경남	앞들	합천군 묘산면 팔심리	7.0	5.9	9	14	3.9	II	0.104	V	생활계
3350	경남	평촌	합천군 묘산면 안성리	15.0	29.8	9	14	3.8	II	0.077	IV	토지계
3351	경남	두무산	합천군 묘산면 안성리	16.0	51.4	9	14	2.3	Ib	0.058	IV	토지계
3352	경남	덕마령	합천군 묘산면 관기리	6.0	17.9	9	15	7.8	V	0.071	IV	토지계
3353	경남	대밭들	합천군 묘산면 관기리	7.5	2.8	9	15	4.1	III	0.055	IV	토지계
3354	경남	가재골	합천군 묘산면 광산리	3.0	3.8	9	15	14.0	VI	0.205	VI	토지계
3355	경남	서재골	합천군 묘산면 도옥리	3.0	3.2	9	15	3.7	II	0.045	III	토지계
3356	경남	도옥	합천군 묘산면 도옥리	10.0	7.7	9	15	1.8	Ia	0.085	IV	토지계
3357	경남	가산앞들	합천군 묘산면 가산리	8.0	4.3	9	14	2.4	Ib	0.265	VI	생활계
3358	경남	가산뒷들	합천군 묘산면 가산리	8.0	6.3	9	14	4.7	III	0.061	IV	토지계
3359	경남	공곡	합천군 묘산면 가산리	2.0	4.4	9	14	9.7	VI	0.132	V	토지계
3360	경남	화양(앞들)	합천군 묘산면 화양리	6.0	5.9	9	14	3.3	II	0.159	VI	토지계
3361	경남	화양(건너들)	합천군 묘산면 화양리	5.0	6.0	9	14	2.3	Ib	0.183	VI	축산계
3362	경남	큰골	합천군 묘산면 거산리	14.0	7.2	9	15	1.6	Ia	0.078	IV	토지계
3363	경남	광산	합천군 묘산면 봉곡리	10.0	8.1	9	15	4.2	III	0.120	V	토지계
3364	경남	오리골	합천군 묘산면 봉곡리	18.0	17.3	9	15	2.5	Ib	0.043	III	토지계
3365	경남	진지	합천군 묘산면 봉곡리	2.0	6.4	9	15	2.1	Ib	0.030	II	토지계
3366	경남	먹방	합천군 가야면 가천리	6.0	18.9	9	14	2.8	Ib	0.056	IV	토지계
3367	경남	덕방	합천군 가야면 가천리	7.0	15.5	9	14	2.0	Ia	0.043	III	토지계
3368	경남	골안	합천군 가야면 구미리	12.0	20.7	9	14	2.5	Ib	0.031	III	토지계
3369	경남	정대	합천군 야로면 정대리	9.0	17.9	9	14	2.5	Ib	0.075	IV	토지계
3370	경남	간음	합천군 야로면 목촌리	11.7	25.9	9	14	1.8	Ia	0.048	III	토지계
3371	경남	목촌2	합천군 야로면 목촌리	10.9	13.4	9	14	2.1	Ib	0.105	V	토지계
3372	경남	목촌1	합천군 야로면 목촌리	13.4	27.9	9	15	4.3	III	0.040	III	토지계
3373	경남	구정3	합천군 야로면 구정리	3.0	9.9	9	15	2.5	Ib	0.076	IV	축산계
3374	경남	미주말리	합천군 야로면 하빈리	10.0	20.2	9	15	3.7	II	0.070	IV	축산계
3375	경남	항새목	합천군 야로면 하빈리	3.5	9.9	9	15	4.3	III	0.053	IV	토지계
3376	경남	매촌	합천군 야로면 매촌리	3.5	8.4	9	15	2.7	Ib	0.161	VI	토지계
3377	경남	상나대	합천군 야로면 나대리	2.8	13.1	9	15	2.9	Ib	0.061	IV	토지계
3378	경남	모로동	합천군 야로면 나대리	3.0	7.5	9	15	4.4	III	0.087	IV	토지계
3379	경남	장전(본천)	합천군 울곡면 본천리	4.0	7.0	9	14	4.5	III	0.051	IV	토지계
3380	경남	웃담	합천군 울곡면 영전리	6.0	6.8	9	14	3.2	II	0.036	III	토지계
3381	경남	박곡안	합천군 쌍책면 상신리	2.0	4.0	9	14	7.6	V	0.205	VI	토지계
3382	경남	도방	합천군 쌍책면 상신리	2.7	1.8	9	15	3.7	II	0.533	VI	토지계
3383	경남	백정	합천군 쌍책면 덕봉리	5.6	1.5	9	15	6.8	V	0.095	IV	토지계
3384	경남	햇골	합천군 쌍책면 진정리	1.5	1.3	9	15	6.9	V	0.059	IV	토지계

번호	시도	시설명	소재지	수혜 면적 (ha)	유효 저수량 (천톤)	조사일		수질(mg/L. 등급)				주 오염원
						월	일	TOC		T-P		
3385	경남	다라	합천군 쌍책면 다라리	2.5	3.2	9	15	10.7	VI	0.078	IV	토지계
3386	경남	안산	합천군 덕곡면 포두리	4.9	2.0	9	14	3.7	II	0.137	V	생활계
3387	경남	상대	합천군 덕곡면 장 리	4.0	5.1	9	14	7.7	V	0.079	IV	토지계
3388	경남	학동	합천군 덕곡면 학 리	6.0	12.0	9	14	8.2	VI	0.325	VI	생활계
3389	경남	아곡	합천군 덕곡면 울원리	6.1	4.7	9	15	7.5	V	0.115	V	토지계
3390	경남	새못	합천군 덕곡면 울원리	5.0	15.4	9	15	11.3	VI	0.368	VI	토지계
3391	경남	안골	합천군 덕곡면 본곡리	2.2	5.6	9	15	10.0	VI	0.369	VI	토지계
3392	경남	원두동	합천군 덕곡면 본곡리	11.5	23.0	9	15	4.0	II	0.150	V	토지계
3393	경남	부곡	합천군 청덕면 대부리	4.0	16.0	9	15	7.7	V	0.094	IV	토지계
3394	경남	미곡	합천군 청덕면 미곡리	2.1	8.9	9	15	11.6	VI	0.245	VI	축산계
3395	경남	소례	합천군 청덕면 소례리	10.3	48.9	9	15	8.5	VI	0.082	IV	토지계
3396	경남	상운봉	합천군 청덕면 운봉리	3.4	1.7	9	14	15.5	VI	0.085	IV	토지계
3397	경남	운봉	합천군 청덕면 운봉리	3.0	2.0	9	14	4.2	III	0.082	IV	토지계
3398	경남	초곡	합천군 청덕면 초곡리	8.0	26.0	9	14	7.9	V	0.105	V	토지계
3399	경남	정동	합천군 청덕면 초곡리	12.0	7.1	9	14	4.3	III	0.077	IV	토지계
3400	경남	남암	합천군 대양면 덕정리	16.0	23.4	9	15	6.7	V	0.050	III	토지계
3401	경남	염제	합천군 대양면 도 리	3.5	1.9	9	15	6.5	V	0.101	V	토지계
3402	경남	배제	합천군 쌍백면 대곡리	10.0	16.8	9	15	11.2	VI	0.097	IV	토지계
3403	경남	어유곡	합천군 쌍백면 옥 리	12.0	27.4	9	15	4.3	III	0.057	IV	토지계
3404	경남	예의곡	합천군 쌍백면 옥 리	4.0	11.0	9	15	3.7	II	0.037	III	토지계
3405	경남	무조곡	합천군 쌍백면 옥 리	5.0	4.9	9	15	5.6	IV	0.077	IV	토지계
3406	경남	울정	합천군 대병면 회양리	3.0	6.1	9	14	7.1	V	0.083	IV	토지계
3407	경남	항계1	합천군 용주면 항계리	8.0	15.0	9	14	7.3	V	0.097	IV	생활계
3408	경남	용산	거제시 상동동	9.0	4.4	9	21	3.1	II	0.043	III	토지계
3409	경남	곡소	의령군 대의면 신전리	3.6	0.9	7	12	4.0	II	0.030	II	토지계
3410	경남	정동	함안군 함안면 북촌리	20.0	3.5	7	26	6.2	V	0.068	IV	토지계
3411	경남	큰담	함안군 함안면 대산리	3.3	0.2	8	11	7.2	V	0.112	V	토지계
3412	경남	중담	함안군 함안면 대산리	2.7	0.3	8	11	5.0	III	0.033	III	토지계
3413	경남	샛담	함안군 함안면 강명리	4.2	0.3	8	11	2.0	Ia	0.032	III	토지계
3414	경남	중산골	함안군 함안면 강명리	3.0	1.0	8	11	5.3	IV	0.184	VI	토지계
3415	경남	입사	함안군 대신면 장암리	5.0	17.6	8	11	9.3	VI	0.050	III	토지계
3416	경남	가짚골	창녕군 부곡면 부곡리	33.0	48.4	8	10	6.2	V	0.124	V	토지계
3417	경남	내우산	고성군 고성읍 우산리	21.0	32.5	9	29	2.5	Ib	0.041	III	토지계
3418	경남	덕곡	거창군 거창읍 송정리	6.5	1.7	8	8	4.3	III	0.043	III	토지계
3419	경남	응곡(1030)	거창군 거창읍 장팔리	35.0	130.0	8	8	4.9	III	0.048	III	토지계
3420	경남	월곡2호	거창군 남하면 무릉리	2.2	11.5	8	8	2.8	Ib	0.031	III	토지계

참 여 자 명 단

소 속	부 서	직 급	성 명	직 종	참 여 분 야
환경지질처	-	처장	노경환	환경	업무지도
	수질환경부	2급	김영득	환경	사업 총괄
	수질환경부	3급	김상진	환경	수질조사 계획 수립 및 시행 관리
	수질환경부	4급	송주태	환경	수질조사 시행 관리
	수질환경부	4급	이창호	환경	수질조사 시행 관리
	수질환경부	7급	나유정	사무원	수질조사 사업비(e-나라도움) 관리
경기지역본부	환경지질부	3급	곽용수	환경	지역별 수질조사계획 수립 및 관리
		5급	전은배	환경	지역별 수질조사 시행 관리
강원지역본부	환경지질부	4급	황선경	환경	지역별 수질조사 계획 수립 및 관리
		4급	지달님	환경	지역별 수질조사 시행 관리
충북지역본부	환경지질부	4급	남창동	환경	지역별 수질조사 계획 수립 및 관리
		4급	김동일	환경	지역별 수질조사 시행 관리
충남지역본부	환경지질부	4급	윤상현	환경	지역별 수질조사 계획 수립 및 관리
		4급	노영래	환경	지역별 수질조사 시행 관리
전북지역본부	환경지질부	4급	김양식	환경	지역별 수질조사 계획 수립 및 관리
		4급	박재준	환경	지역별 수질조사 시행 관리
전남지역본부	환경지질부	3급	이승용	환경	지역별 수질조사 계획 수립 및 관리
		6급	성하영	환경	지역별 수질조사 시행 관리
경북지역본부	환경지질부	4급	박성균	환경	지역별 수질조사 계획 수립 및 관리
		4급	임수정	환경	지역별 수질조사 시행 관리
경남지역본부	환경지질부	3급	최철관	환경	지역별 수질조사 계획 수립 및 관리
		6급	오근석	환경	지역별 수질조사 관리

2022년 농업용저수지 수질전수조사 보고서

발 행 일 : 2022년 12월

발 행 인 : **농림축산식품부 · 한국농어촌공사**
www.mafra.go.kr www.ekr.or.kr

편 집 인 : **한국농어촌공사**
전남 나주시 그린로20 (빛가람동 358)
(061) 338-5840

인 쇄 처 : **엘도기획**
전남 나주시 금천면 오강리 52-17
(061) 334-4563

본서의 무단전재 및 복제행위를 금합니다.