

농업생산기반정비사업통계연보

STATISTICAL YEARBOOK OF LAND AND WATER
DEVELOPMENT FOR AGRICULTURE

2006

농림부
한국농촌공사

Ministry of Agriculture and Forestry,
Republic of Korea,
Korea Rural Community
& Agriculture Corporation(KRC)

이용자를 위하여

1. 본 연보의 동태조사는 2005. 1. 1 ~ 2005. 12. 31일이며, 정태조사는 2005. 12. 31일 현재임.
2. 사용기호는 다음과 같음.
 - … : 해당 숫자 미상
 - : 해당 숫자 없음
 - △ : 감소
3. 본 연보의 행정구역은 2005. 12. 31일 현재임.
4. 통계중 전년호와 일치하지 않는 것은 금년호에서 정정된 것임.
5. 2000년 1월 1일자로 농어촌진흥공사, 농지개발조합, 농지개발조합연합회 등 3기관이 통합되어 2000년 이후 통계에서는 한국농촌공사로 표기됨.

For the Users

1. Data of this Yearbook were collected from January 1 to December 31, 2005 in case of dynamic survey, and as of December 31, 2005 in case of static survey.
2. The symbols used in the table are as follows.
 - … : Data unknown or unreported
 - : Data not available
 - △ : Decreased
3. Administrative Division is as of December 31, 2005.
4. Inconsistencies between present volume and preceding series are due to revision.
5. The Korea Rural Community & Agriculture Corporation(KRC) is a merged identity of previous Rural Development Corporation(RDC), Farmland Improvement Associations (FIAs), and Federation of Farmland Improvement Association(FFIA) as of January 1, 2000

차 례 CONTENTS

I. 조사개요

OUTLINE OF SURVEY

1. 조사목적	Purpose of the Survey	9
2. 조사연혁	History of the Survey	9
3. 조사기관	Survey Organization	9
4. 조사기준일	Date of Reference	9
5. 조사방법	Survey Method	9
6. 조사항목	Survey Items	9
7. 용어해설	Terms and Glossary	9

II. 도 표

FIGURES

III. 통 계

STATISTICS

요 약	Summary	21
1. 국토이용면적	Utilization of National Land Area	25
2. 시도별 경지면적	Cultivated Land Area by Province	26
3. 수리상태별 답면적	Paddy Field Area by Irrigation Conditions	27
4. 수리시설별 답면적 현황	Paddy Field Area by Irrigation Facilities	28
가. 시도별	A. By Province	28
나. 시군별	B. By Si and Gun	44
5. 주수원공 관개규모별 수리시설 현황	Size of Irrigated Area by Kind and Number of Main Facilities	252
6. 준공년도별 수리시설 현황	Status of Irrigation Facilities Completed by Year	268
7. 수리시설별 제원 현황	Number, Capacity and Irrigation Area by Facilities	284
가. 총 괄	A. Summary	284
나. 시군관할	B. By Si and Gun	296
다. 한국농촌공사 지사관할	C. By KRC District Offices	308

8. 저수지 유효저수량 규모별 개소수	Number of Reservoirs by Effective Storage Capacity	314
9. 저수지 제당높이별 유효저수량	Status of Reservoirs by Dam Height and Effective Storage Capacity	326
10. 양(배)수장 마력 규모별 개소수	Number of Pumping and Drainage Stations by HP	342
가. 총 괄	A. Summary	342
나. 시도관할	B. By Province	346
다. 한국농촌공사 지사관할	C. By KRC District Offices	350
11. 사설수리시설물 현황	Status of Private Irrigation Facilities	378
12. 방조제 현황	Status of Sea Dike	380
13. 농업생산기반정비사업 개발실적	Agricultural Land and Water Development Projects Executed	382
가. 농업생산기반조성사업	A. Farmland Development Projects	382
나. 농촌용수개발사업	B. Irrigation Water Development	384
14. 농업생산기반정비사업비 집행실적	Agricultural Land and Water Development Project Costs	390
가. 총 괄	A. Summary	390
나. 사 업 별	B. By Type of Projects	392
15. 농업생산기반정비사업 관계직원 현황	Number and Speciality of Personnel Engaged in Agricultural Land and Water Development Projects	434
16. 한국농촌공사 지사별 일반현황	General Status of KRC District Offices	436
17. 한국농촌공사 지사별 양(배)수장 가동시간 및 전기 사용량	Operating Hours and Amount of Electricity & Oil Used in Pumping & Drainage Station of KRC District Offices	446
18. 용·배수로 현황	Status of Irrigation and Drainage Canal	452
가. 총 괄	A. Summary	452
나. 시 군 관 할	B. By Si and Gun	456
다. 한국농촌공사 지사관할	C. By KRC District Offices	484
19. 수리계 조직현황	Status of Irrigation Association Organization	504
20. 농업용수개발사업 준공현황	Completion Status of Irrigation Water Development Projects	512
가. 총 괄	A. Summary	512
나. 시 군 별	B. By Si and Gun	516
다. 한국농촌공사 지사별	C. By KRC District Offices	546
21. 농업생산기반조성사업 준공현황	Completion Status of Farmland Development Projects	568
가. 총 괄	A. Summary	568
나. 시 군 별	B. By Si and Gun	570
다. 한국농촌공사 지사별	C. By KRC District Offices	592

22. 수리시설물 폐지현황	Withdrawals and Inactivated Status of Irrigation Facilities	602
가. 총 괄	A. Summary	602
나. 시 군 별	B. By Si and Gun	604
다. 한국농촌공사 지사별	C. By KRC District Offices	626
23. 밭기반 정비사업 준공현황	Completion Status of Upland Improvement Projects	636
가. 총 괄	A. Summary	636
나. 밭기반정비사업	B. Upland Improvement Projects	638
다. 밭용수 개발사업	C. Irrigation Water of Upland Development Projects	648

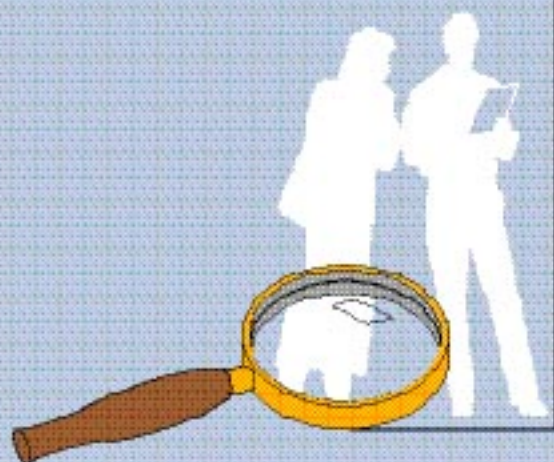
부 록

APPENDIX

○ 농업생산기반정비사업 연혁	History of Agricultural Land and Water Development Projects	653
-----------------	---	-----

I. 조사 개요

Outline of Survey



I. 조 사 개 요

1. 조사목적

농업생산기반정비사업의 실적을 기록·보존하여 농업생산기반시설물의 효율적인 유지·관리와 사업성과 홍보, 농정시책 수립자료로 활용코자 함.

2. 조사연혁

- 농업생산기반정비사업 통계연보는 1955년부터 시작하여 매년 발간 (금회로 51회 발간)
- 1976년도에 농업생산기반시설물 전수조사를 실시하여 용어의 개념 및 항목을 재확정하고 통계 자료의 전산처리 실시
- 1981년도에 수리시설의 내한능력을 정밀조사한 결과로 수리담 면적을 확정
- 2004년도 통계연보 전산시스템 개발 완료로 Web기반 구축

3. 조사기관

- 시군관할 자료 : 전국 196개 시, 군, 구
- 한국농촌공사관할 자료 : 전국 95개 한국농촌공사 지사(사업단 2개소 포함)
- 조사자료 집계 및 분석 : 한국농촌공사

4. 조사기준일

- 조사기준일 : 2005. 12. 31일 현재

5. 조사방법

농업생산기반시설물조사표 등 조사표에 의한 전수조사

6. 조사항목

농업생산기반시설물 현황외 12개 항목

7. 용어해설

- 수원공의 정의
 - 일정한 수혜구역내에 농업용수를 공급하기 위하여 인위적으로 물을 집수, 도수 또는 배수하는 시설
 - 주수원공 : 물을 1차적으로 농업용수로 전환케하는 시설. 즉, 수원공의 주가 되는 시설
 - 보조수원공 : 주수원공의 수혜구역내에서 주수원공의 용수량이 부족할 때 그 부족량을 보충하기 위하여 설치한 보조시설
 - 부속시설 : 주수원공이나 보조수원공이 수혜면적에 원활히 관개할 수 있도록 주수원공이나 보조수원공에 부속되어 설치된 시설
- 수원공의 종류
 - 저수지 : 하천의 계곡에 댐을 축조하여 저수하는 시설
 - 양수장 : 강이나 하천의 물을 이용하기 위해 양수하여 관개하는 시설
 - 배수장 : 배수가 불량이거나 홍수시 물이 하천이나 강으로 빠지지 못하여 농경지 등이 침수되는 경우, 장치된 기계장치를 이용하여 담수되어 있는 물을 배수하는 시설
 - 양·배수장 : 양수와 배수를 같이 할 수 있는 시설(양·배수 겸용시설)
 - 보 : 하천에서 관개용수를 농경지에 도수하기 위하여 하천의 일부 또는 전부를 가로막는 시설

- 집수암거 : 복류수와 지하수를 채수하기 위하여 하천의 바닥을 굴착하여 유공관을 매설, 관개급수하는 시설
- 관 정 : 지하에 일정한 관을 매설하여 지하수를 채수, 관개용수로 양수하여 이용하는 시설
- 기타시설 : 들샘, 포강, 하천유수 등을 농업용수로 이용하는 시설

□ 면 적

- 인가면적 : 농업용수를 개발하기 위하여 법적으로 인가 받은 면적
- 구역면적 : 한국농촌공사 또는 시·군(수리계 포함)이 관리하는 농업생산기반시설물의 부지와 인가면적 내의 수혜면적
- 수혜면적 : 한국농촌공사 또는 시·군(수리계 포함)이 관리하는 농업생산기반시설로부터 이익을 받는 면적
- 관개면적 : 토지의 생산력을 증진시킬 목적으로 토지에 조직적으로 인공에 의하여 물의 공급, 분배를 받는 면적
- 관배수면적 : 관개와 배수를 겸한 면적
- 보강개발면적 : 기존의 주수원공에 속해 있던 수혜면적의 일부가 신규 농업용수개발사업으로 재개발된 면적
- 구역내 수혜면적 : 인가면적 내의 수혜면적
- 구역외 수혜면적 : 인가면적외의 인접지역에 급수하는 면적
- 보조수원공 수혜면적 : 보조수원공이 관개하는 면적으로서 주수원공 수혜면적에 포함되어 있는 면적
- 유역면적 : 분수령을 경계로 하여 강우가 유거하여 하천이나 저수지에 모여드는 구역의 면적

□ 기 타

- 수리답 : 수리시설로 인하여 관개의 혜택을 받는 논
- 수리불안전답 : 수리시설 미비로 주로 자연에 의존하여 관개하는 논
- 한 발 : 강우가 불충분하게 지속되는 기간
- 유효저수량 : 이용할 수 있는 저수량
- 용수로 : 용수원으로부터 물을 농경지까지 보내기 위한 수로
- 배수로 : 불필요한 물을 저지 또는 배출할 수 있는 지점(강, 호수, 바다)으로 배수하는 인공 또는 자연적인 수로
- 갈수량 : 1년중 355일은 이보다 더 내려가지 않는 수량. 즉, 그 이하로 내려가는 것이 10일이 넘지 않는 양
- 양수량 : 일정한 시간에 양수되는 물의 양
- 양 정 : 압력으로 나타내는 펌프의 성능이며 일반적으로 물기둥의 높이로서 나타냄.
- 취수량 : 저수지, 양수장 등 수원에서 관개용수로 공급되는 수량으로 순관개용수량에 수로 손실을 합한 것

OUTLINE OF SURVEY

1. Purpose of the Survey

To record and preserve data of the executed agricultural land and water development projects and to use them for policy making for efficient operation and maintenance of the facilities.

2. History of the Survey

- The Yearbook of Agricultural Land and Water Development Statistics has been published annually since 1955(This is the 51st edition).
- A census of land and water development facilities was undertaken in 1976. Census results were processed by computer system for its analysis to meet the newly defined concept and definition of terminologies.
- Irrigated paddy fields were reassessed and classified through detailed investigation in 1981 based on the tolerance of irrigation facilities against drought.
- Construction of cyber system through development of software program for statistical yearbook in 2004

3. Survey Organization

- The data have been surveyed and collected from 196 Si and Gun authorities, and 95 KRC District Offices.(including two Project offices)
- Summation and analysis of data : Korea Rural Community & Agriculture Corporation

4. Data of Reference

- Date of Reference : As of Dec. 31, 2005

5. Survey Method

The data were collected using survey forms through drop-and-collect method.

6. Survey Items

13 items about the status of irrigation facilities.

7. Terms and Glossary

Definition of Headwork Facilities

Facilities artificially made to collect, divert and drain water for irrigation purpose

- Main headworks : Facilities to divert primarily water for irrigation
- Supplementary headworks : Facilities to supply irrigating water to the benefitted area of main headworks, in case of water supply shortage by the main headworks
- Auxiliary facilities : Facilities attached to main or supplementary headworks for efficient operation of irrigation water supply

Kind of Headworks

- Reservoirs : Dam facilities constructed across the valley to store irrigation water
- Pumping stations : Pump facilities constructed for irrigating water from river and stream
- Drainage pumping stations : Pump facilities constructed to drain excess water due to flood or poor drainage
- Pumping & drainage stations : Facilities which can be used for the both purpose of irrigation and drainage on farmland

- Weirs : Barriers across stream in part or all for the purpose of diverting the water from the stream into a canal for irrigation
- Infiltration galleries : Facilities including pipe with holes buried in the saturation zone to collect groundwater for irrigation
- Tube wells : Circular well consisting of tubes bored into ground to use groundwater for irrigation
- Others : Other facilities which are used for irrigation water supply such as spring, etc..

Area

- Planned development area : Legally approved area for irrigation development projects
- Command Area : The benefitted area within the planned development area and the sites of facilities by KRC or Si · Gun(including Irrigation Association)
- Benefitted area : The area which is benefitted from agricultural land and water development facilities by KRC or Si · Gun(including Irrigation Association)
- Irrigated area : The area which is artificially irrigated from irrigation facilities to increase productivity of farmland
- Irrigated and drained area : The area which is irrigated and drained by facility
- Upgrading area : The area which is upgraded due to short of water in a part of benefitted area under the existing main facilities
- Project benefitted Area : Benefitted area within the planned development area
- Out of Project benefitted Area : Benefitted area outside the planned development area
- Benefitted area of supplementary headworks : The area which is included in the irrigated area of main headworks, but receives supplementary water by other headworks
- Catchment area : The area of watershed from which headworks such as reservoirs and pump stations receive water discharges

Others

- Irrigated paddy fields : Paddy fields which are continually irrigated by the irrigation facilities
- Partially irrigated paddy fields : Paddy fields which are irrigated by rainfall due to inadequate simple irrigation facilities
- Drought : A sustained period with insufficient precipitation
- Effective storage capacity : The storage capacity which is available for irrigation purposes
- Irrigation canals : The canals used for conveying irrigation water from the headworks to paddy fields
- Drainage canals : A conduit or channel, either artificial or natural, for carrying surplus water off low land or river, lake or sea
- Drought water discharge : The low water discharge which is less than the discharges in 355 days and is kept for at least 10 days in a year
- Pumping discharge : The quantity of water pumped in a given time interval
- Lift head : The vertical distance from the water level in a well during pumping to the centre of discharge pipe
- Water intake : The water discharge which is taken from headworks includes net irrigation requirement plus conveyance loss

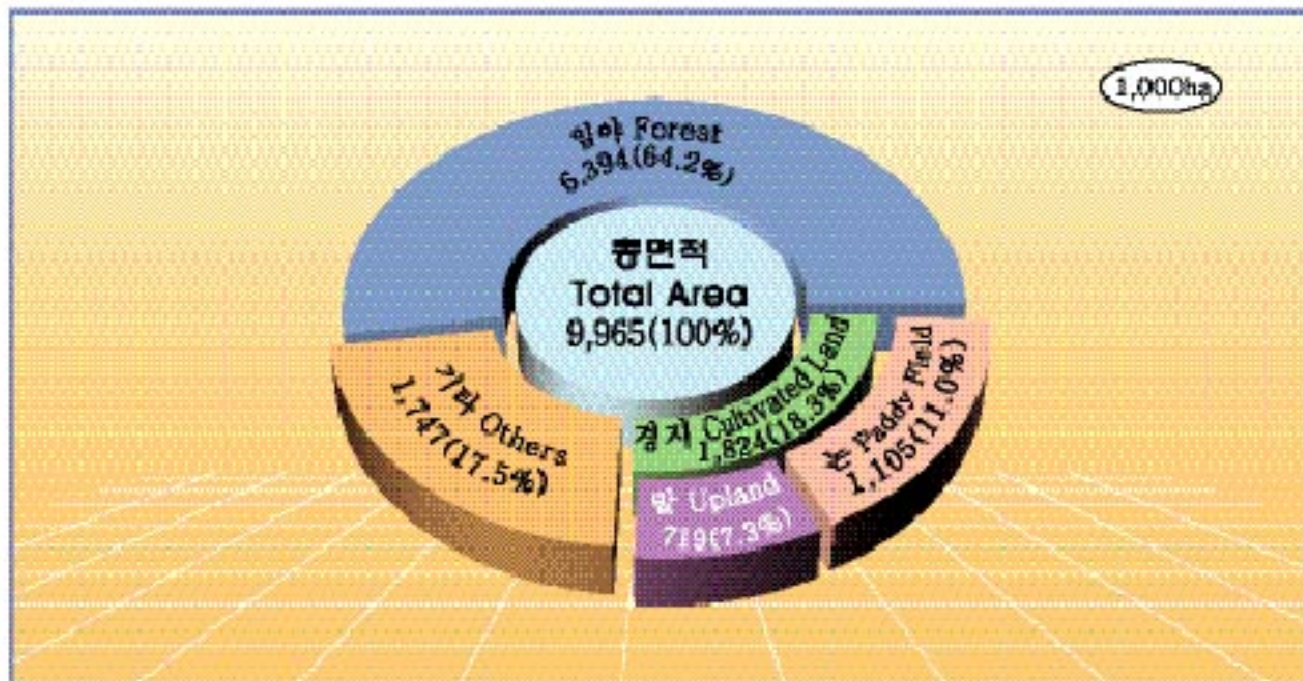
Π. 5 Η

Figures



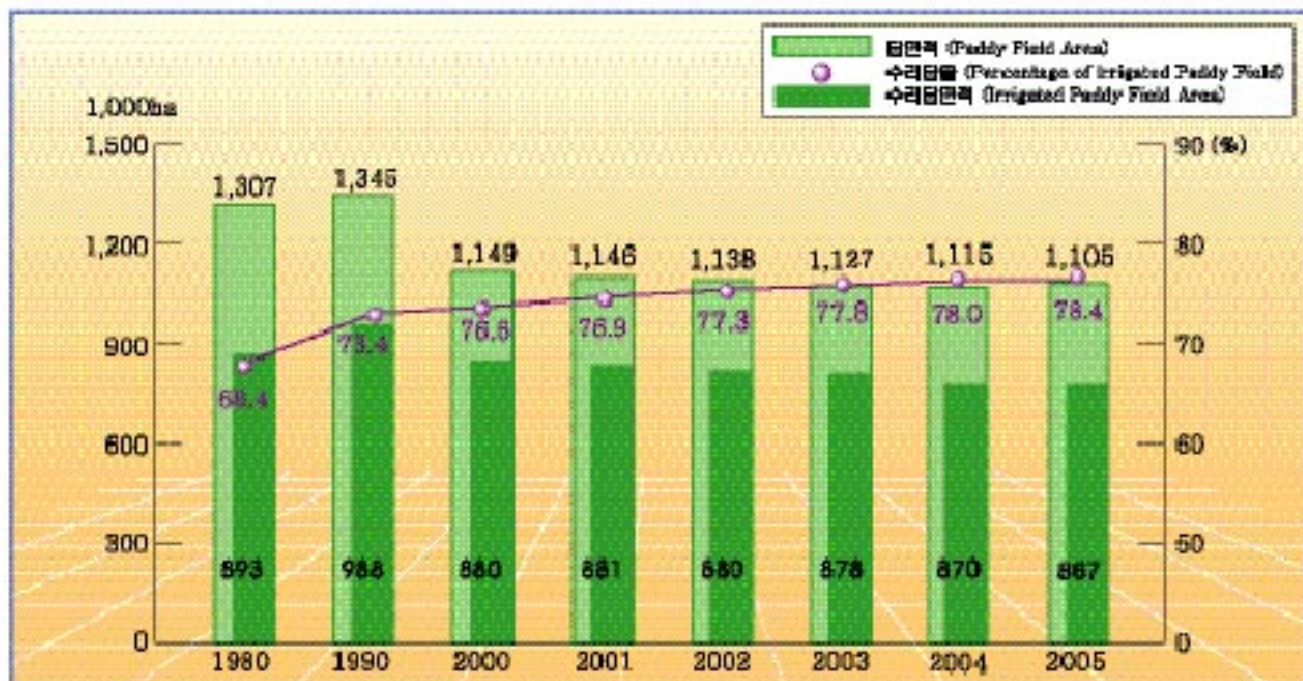
국토 이용 면적 (2005년)

Utilization of National Land Area (2005)



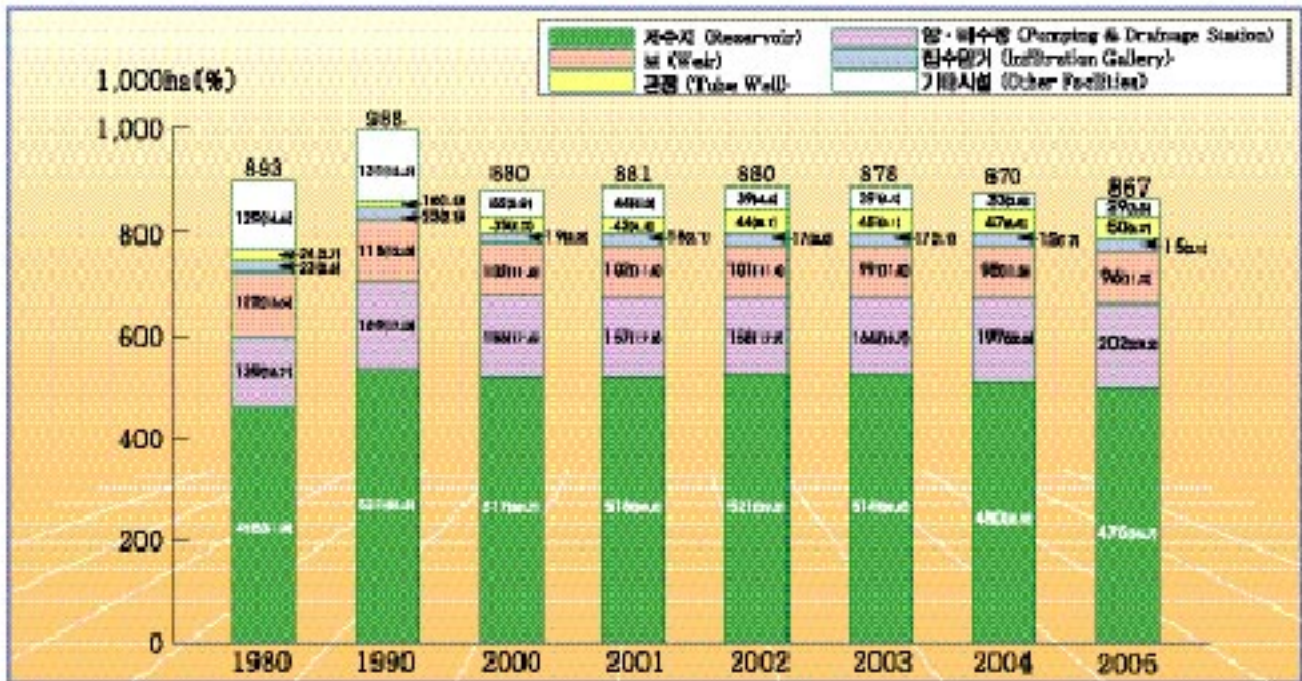
수리답면적

Irrigated Paddy Field Area



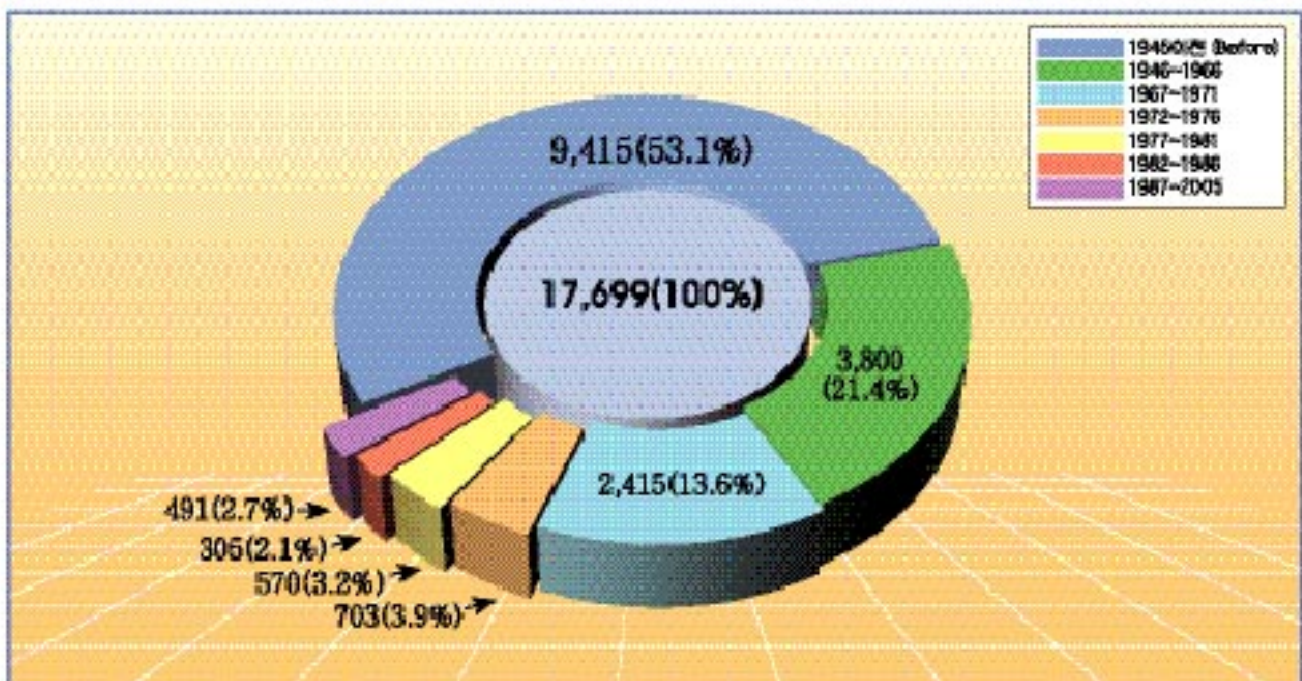
수리시설분별 수혜면적

Benefitted Area by Irrigation Facilities



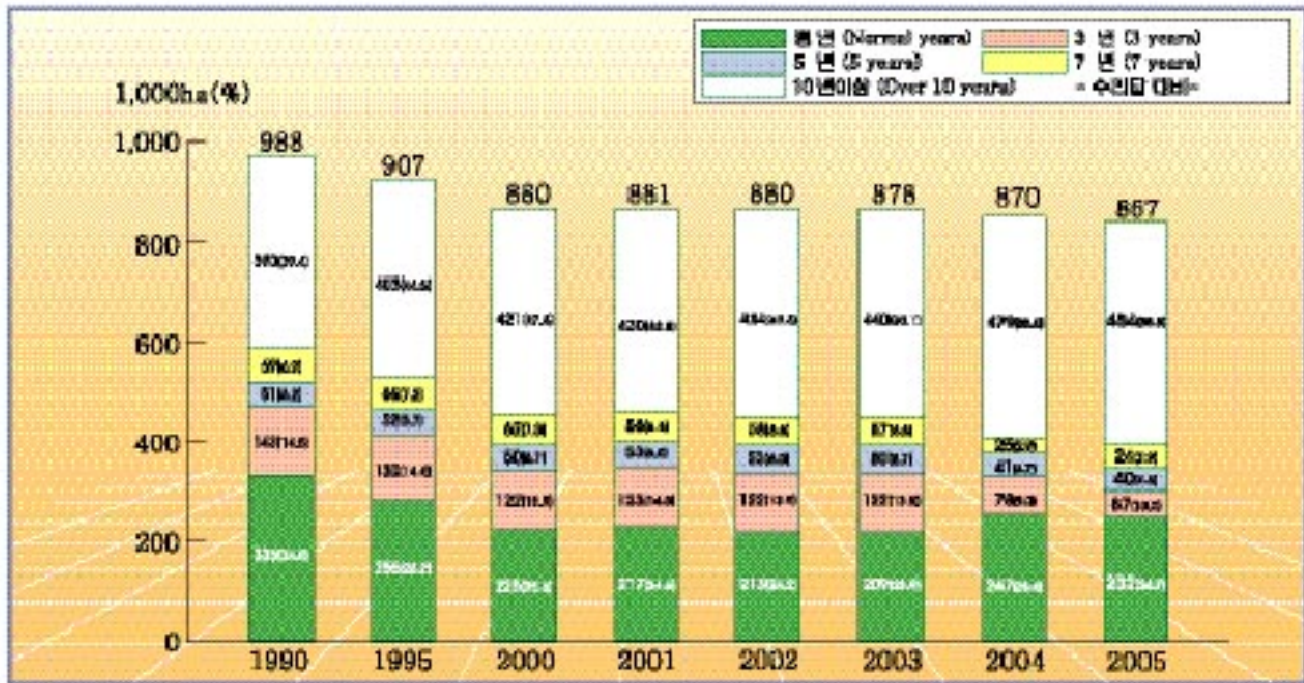
준공연도별 저수지 수 (2005년)

Number of Reservoirs by Completion Year (2005)



한발 빈도별 수혜면적

Benefitted Area by Frequency of Drought



수리시설물 수

Number of Irrigation Facilities



저수지 유효저수량 규모별 개소 수 (2005년)

Number of Reservoirs by Effective Storage Capacity (2005)



개소
NO

양·배수장 마력 규모별 개소 수 (2005년)

Number of Pumping and Drainage Stations by HP (2005)



개소
NO

Ⅲ. 통 계

Statistics



요 약 SUMMARY

연도별 · 관리주체별 수리시설 및 수리답 현황

Status of Irrigated Facilities and Irrigated Paddy Field by Year & Subject

면적 : 헥타아르

Area : ha

연 도 Year	국 토 면 적 ¹⁾ National Land Area	경 지 면 적 Cultivated Land Area	답 면 적 Paddy Field Area	수 리 답 면 적 Irrigated Paddy Field Area	
					%
1 9 9 0	9,927,369	2,108,812	1,345,280	987,524	73
1 9 9 1	9,929,980	2,090,877	1,335,204	987,860	74.0
1 9 9 2	9,931,366	2,069,933	1,314,727	972,890	74.0
1 9 9 3	9,939,182	2,054,814	1,298,323	955,873	73.6
1 9 9 4	9,939,381	2,032,706	1,267,112	941,300	74.2
1 9 9 5	9,926,838	1,985,257	1,205,867	906,828	75.2
1 9 9 6	9,931,346	1,945,480	1,176,148	888,795	75.5
1 9 9 7	9,937,304	1,923,522	1,162,852	881,631	75.8
1 9 9 8	9,940,790	1,910,081	1,157,306	880,679	76.0
1 9 9 9	9,943,426	1,898,925	1,152,579	878,489	76.2
2 0 0 0	9,946,074	1,888,765	1,149,041	880,444	76.6
2 0 0 1	9,953,800	1,876,142	1,146,082	881,228	76.9
2 0 0 2	9,958,520	1,862,622	1,138,408	880,365	77.3
2 0 0 3	9,960,087	1,845,994	1,126,723	877,539	77.8
2 0 0 4	9,961,738	1,835,634	1,114,950	869,822	78.0
2 0 0 5	9,964,616	1,824,039	1,104,811	866,958	78.4

연 도 Year	수 리 시 설 수 Number of Irrigated Facilities			수 리 답 면 적 Irrigated Paddy Field Area		
	계 Total	한국농촌공사 ²⁾ KRC	시 군 ³⁾ Si and Gun	계 Total	한국농촌공사 KRC	시 군 Si and Gun
1 9 9 0	57,600	9,771	47,829	987,524	512,431	475,094
1 9 9 1	56,393	9,929	46,464	987,860	517,803	470,057
1 9 9 2	56,259	9,956	46,303	972,890	518,245	454,645
1 9 9 3	56,475	10,050	46,425	955,873	510,493	445,380
1 9 9 4	58,454	10,124	48,330	941,300	506,420	434,880
1 9 9 5	60,542	10,573	49,969	906,828	504,318	402,510
1 9 9 6	61,554	10,783	50,771	888,795	500,280	388,515
1 9 9 7	62,281	11,233	51,048	881,631	502,632	378,999
1 9 9 8	62,936	11,707	51,229	880,679	511,807	368,872
1 9 9 9	63,547	12,025	51,522	878,489	512,426	366,063
2 0 0 0	64,543	12,295	52,248	880,444	520,355	360,089
2 0 0 1	67,582	12,459	55,123	881,228	522,521	358,707
2 0 0 2	68,018	12,685	55,333	880,365	525,201	355,164
2 0 0 3	67,481	12,747	54,734	877,539	526,582	350,957
2 0 0 4	67,897	13,016	54,881	869,822	526,598	343,224
2 0 0 5	68,306	12,965	55,341	866,958	527,151	339,807

주 : 1) '95년 이후 국토면적에는 미복구지 미포함됨.
 2) KRC : 한국농촌공사 약어
 3) 수리계를 포함한 시·군이 관리하는 관계시설

Note : 1) Since 1995 National Land Area excludes un-restoration land
 2) KRC → Korea Rural Community & Agricultural Corporation
 3) Irrigation Facilities under control of Si and Gun Including Irrigation Association

수리시설 설치 Status of Irrigation Facilities

면적 : 헥타아르

연도	합 계 Total						저	
	계 Total		한국농촌공사 ¹⁾ KRC		시군 Si and Gun		소계 Sub-total	
	시설수 No. of Facilities	면적 Area	시설수 No. of Facilities	면적 Area	시설수 No. of Facilities	면적 Area	시설수 No. of Facilities	면적 Area
1945년 이전	14,436	158,859.7	1,915	75,084.1	12,521	83,775.6	9,415	123,293.5
1946 ~ 1961	4,112	95,461.0	1,492	76,633.8	2,620	18,827.2	2,573	81,593.3
1962 ~ 1966	2,470	70,055.9	601	56,754.3	1,869	13,301.6	1,227	61,304.0
1967 ~ 1971	8,822	65,577.8	1,318	25,972.6	7,504	39,605.2	2,415	34,980.7
1972 ~ 1976	4,867	92,205.5	1,051	69,048.5	3,816	23,157.0	703	36,760.0
1977 ~ 1981	6,525	72,371.0	1,375	41,662.8	5,150	30,708.2	570	27,935.4
1982 ~ 1986	4,454	88,886.1	1,149	70,648.3	3,305	18,237.8	305	33,136.8
1987 ~ 1991	3,227	45,621.4	958	34,833.2	2,269	10,788.2	148	25,032.3
1992 ~ 1996	8,064	48,492.6	1,230	18,482.0	6,834	30,010.6	114	20,364.0
1997 ~ 2001	8,209	56,260.0	1,220	33,183.9	6,989	23,076.1	158	16,261.7
2002 ~ 2005	3,120	33,149.1	656	19,851.7	2,464	13,297.4	71	9,607.4
계	68,306	826,940.1	12,965	522,155.2	55,341	304,784.9	17,699	470,269.1

연도	보 Weir						집수	
	소계 Sub-total		한국농촌공사 KRC		시군 Si and Gun		소계 Sub-total	
	시설수 No. of Facilities	면적 Area	시설수 No. of Facilities	면적 Area	시설수 No. of Facilities	면적 Area	시설수 No. of Facilities	면적 Area
1945년 이전	4,754	29,505.5	369	5,208.0	4,385	24,297.5	108	761.8
1946 ~ 1961	1,286	6,215.0	582	2,506.6	704	3,708.4	38	148.6
1962 ~ 1966	1,036	4,901.6	331	564.4	705	4,337.2	49	211.4
1967 ~ 1971	2,233	13,204.1	548	3,011.3	1,685	10,192.8	1,330	5,510.1
1972 ~ 1976	3,212	14,937.7	634	895.3	2,578	14,042.4	336	1,615.2
1977 ~ 1981	2,681	14,321.7	690	1,607.5	1,991	12,714.2	649	3,514.5
1982 ~ 1986	1,009	4,481.5	341	255.3	668	4,226.2	197	1,177.2
1987 ~ 1991	751	2,123.6	278	147.2	473	1,976.4	54	549.9
1992 ~ 1996	217	932.1	99	201.0	118	731.1	51	520.1
1997 ~ 2001	385	1,262.7	122	205.6	263	1,057.1	49	285.5
2002 ~ 2005	441	1,687.5	72	151.7	369	1,535.8	9	47.0
계	18,005	93,573.0	4,066	14,753.9	13,939	78,819.1	2,870	14,341.3

주 : 1) 한국농촌공사 구역외의 면적을 제한 순수 한국농촌공사 구역내의 면적을 나타냄.
 2) 826,940.1ha는 총수리답면적 866,958.3ha에서 구역외 수혜면적 10,408.6ha와 기타 시설면적 29,609.6ha를 제외한 면적이다.

년 도 별 현 황(2005년)

Completed by Year Until 2005

Area : ha

수 지 Reservoir				양 배 수 장 Pumping & Drainage Station						Year
한국농촌공사 KRC		시 군 Si and Gun		소 계 Sub-total		한국농촌공사 KRC		시 군 Si and Gun		
시 설 수 No. of Facilities	면 적 Area	시 설 수 No. of Facilities	면 적 Area	시 설 수 No. of Facilities	면 적 Area	시 설 수 No. of Facilities	면 적 Area	시 설 수 No. of Facilities	면 적 Area	
1,446	65,010.5	7,969	58,283.0	124	5,298.9	72	4,865.6	52	433.3	Before 1945
769	67,893.6	1,804	13,699.7	214	7,504.1	132	6,163.5	82	1,340.6	1946 ~ 1961
205	53,401.8	1,022	7,902.2	142	3,629.0	62	2,788.1	80	840.9	1962 ~ 1966
253	15,995.8	2,162	18,984.9	528	9,226.3	263	6,740.8	265	2,485.5	1967 ~ 1971
135	31,593.5	568	5,166.5	504	38,764.3	245	36,360.4	259	2,403.9	1972 ~ 1976
134	24,038.6	436	3,896.8	1,471	24,625.1	455	15,922.0	1,016	8,703.1	1977 ~ 1981
119	28,120.2	186	5,016.6	991	46,442.0	544	42,124.1	447	4,317.9	1982 ~ 1986
57	22,854.4	91	2,177.9	737	14,177.6	531	11,813.6	206	2,364.0	1987 ~ 1991
56	8,840.9	58	11,523.1	812	11,400.6	613	9,032.8	199	2,367.8	1992 ~ 1996
101	14,254.5	57	2,007.2	965	22,122.6	656	18,711.8	309	3,410.8	1997 ~ 2001
45	7,903.8	26	1,703.6	651	15,539.9	339	11,792.2	312	3,747.7	2002 ~ 2005
3,320	339,907.6	14,379	130,361.5	7,139	198,730.4	3,912	166,314.9	3,227	32,415.5	Total

암 거 Infiltration Gallery				관 정 Tube well						Year
한국농촌공사 KRC		시 군 Si and Gun		소 계 Sub-total		한국농촌공사 KRC		시 군 Si and Gun		
시 설 수 No. of Facilities	면 적 Area	시 설 수 No. of Facilities	면 적 Area	시 설 수 No. of Facilities	면 적 Area	시 설 수 No. of Facilities	면 적 Area	시 설 수 No. of Facilities	면 적 Area	
27	-	81	761.8	35	-	1	-	34	-	Before 1945
9	70.1	29	78.5	1	-	-	-	1	-	1946 ~ 1961
3	-	46	211.4	16	9.9	-	-	16	9.9	1962 ~ 1966
82	203.4	1,248	5,306.7	2,316	2,656.6	172	21.3	2,144	2,635.3	1967 ~ 1971
29	193.7	307	1,421.5	112	128.3	8	5.6	104	122.7	1972 ~ 1976
45	55.6	604	3,458.9	1,154	1,974.3	51	39.1	1,103	1,935.2	1977 ~ 1981
66	141.4	131	1,035.8	1,952	3,648.6	79	7.3	1,873	3,641.3	1982 ~ 1986
15	-	39	549.9	1,537	3,738.0	77	18.0	1,460	3,720.0	1987 ~ 1991
35	344.1	16	176.0	6,870	15,275.8	427	63.2	6,443	15,212.6	1992 ~ 1996
15	-	34	285.5	6,652	16,327.5	326	12.0	6,326	16,315.5	1997 ~ 2001
3	-	6	47.0	1,948	6,267.3	197	4.0	1,751	6,263.3	2002 ~ 2005
329	1,008.3	2,541	13,333.0	22,593	50,026.3	1,338	170.5	21,255	49,855.8	Total

Note : 1) KRC'S Area excluding out of Project Area
 2) Irrigated Paddy Field Area(866.958.3ha) minus Out of Project Area(10.408.6ha) and Others(29.609.6ha) leaves 826.940.1ha.

연도별 수리시설 증감 현황 Status of Irrigated Facilities Increased or Decreased by Year

면적 : 헥타아르

Area : ha

연도 Year	계 Total					저수지 Reservoir				양배수장 Pumping & Drainage Station			
	증가 Increased		감소 Decreased		증감면적 Area Increased or Decreased	증가 Increased		감소 Decreased		증가 Increased		감소 Decreased	
	시설수 No. of Facilities	면적 Area	시설수 No. of Facilities	면적 Area		시설수 No. of Facilities	면적 Area	시설수 No. of Facilities	면적 Area	시설수 No. of Facilities	면적 Area	시설수 No. of Facilities	면적 Area
1998	951	11,576	296	12,528	△952	47	5,347	81	2,417	132	4,409	64	1,962
1999	1,109	7,297	498	9,487	△2,190	38	3,895	82	3,843	266	1,493	77	2,252
2000	1,495	28,747	498	26,792	1,955	40	18,560	83	18,908	212	6,304	64	3,092
2001	3,326	17,187	287	16,403	784	18	2,512	49	5,162	269	6,323	52	1,081
2002	1,309	10,258	873	11,121	△863	28	3,633	90	1,050	244	3,433	75	2,312
2003	635	11,079	1,172	13,905	△2,826	16	1,537	72	8,320	75	6,921	100	790
2004	1,146	39,185	730	46,902	△7,717	21	2,234	53	36,052	258	33,857	64	1,178
2005	804	11,823	395	14,687	△2,864	18	2,007	51	7,130	89	5,918	51	1,054

연도 Year	보 Weir				집수암거 Infiltration Gallery				관정 Tube well				기타시설 Other Facilities	
	증가 Increased		감소 Decreased		증가 Increased		감소 Decreased		증가 Increased		감소 Decreased		증가 Increased	감소 Decreased
	시설수 No. of Facilities	면적 Area	시설수 No. of Facilities	면적 Area	시설수 No. of Facilities	면적 Area	시설수 No. of Facilities	면적 Area	시설수 No. of Facilities	면적 Area	시설수 No. of Facilities	면적 Area	면적 Area	면적 Area
1998	63	109	38	1,150	7	56	34	109	702	1,655	79	423	-	6,467
1999	202	324	159	647	4	88	91	322	599	1,497	89	199	-	2,224
2000	152	1,276	122	1,874	1	4	60	1,166	1,089	2,603	169	337	-	1,415
2001	51	471	31	1,307	6	33	71	484	2,982	7,848	84	200	-	8,169
2002	86	439	343	1,305	28	141	246	1,098	923	2,612	119	451	-	4,905
2003	163	1,130	212	2,860	2	143	305	940	379	1,348	483	970	-	25
2004	113	126	194	1,345	4	24	205	2,001	750	2,945	314	584	-	5,742
2005	211	180	189	2,414	3	20	26	259	483	3,699	78	427	-	3,403

주 : 전년도 수리담면적+ 증감된 수리담 면적 = 당해년도 수리담 면적 **Note** : Irrigated Paddy Area of previous year + Irrigated Paddy Area Increased or Decreased = Irrigated Paddy Area in that year.

1. 국 토 이 용 면 적

Utilization of National Land Area

면적 : 헥타아르 Area : ha

연 도 Year	계		농 경 지 Cultivated Land					
			소 계		논		밭	
	Total	%	Sub-total	%	Paddy Field	%	Upland	%
1 9 9 0	9,927,369	100.0	2,108,812	21.2	1,345,280	13.5	763,532	7.7
1 9 9 1	9,929,980	100.0	2,090,877	21.1	1,335,204	13.5	755,673	7.6
1 9 9 2	9,931,366	100.0	2,069,933	20.8	1,314,727	13.2	755,206	7.6
1 9 9 3	9,939,182	100.0	2,054,814	20.7	1,298,323	13.1	756,491	7.6
1 9 9 4	9,939,381	100.0	2,032,706	20.5	1,267,112	12.8	765,594	7.7
1 9 9 5	9,926,838	100.0	1,985,257	20.0	1,205,867	12.1	779,390	7.9
1 9 9 6	9,931,346	100.0	1,945,480	19.6	1,176,148	11.8	769,332	7.8
1 9 9 7	9,937,304	100.0	1,923,522	19.4	1,162,852	11.7	760,670	7.7
1 9 9 8	9,940,790	100.0	1,910,081	19.2	1,157,306	11.6	752,775	7.6
1 9 9 9	9,943,426	100.0	1,898,925	19.1	1,152,579	11.6	746,346	7.5
2 0 0 0	9,946,074	100.0	1,888,765	19.0	1,149,041	11.6	739,724	7.4
2 0 0 1	9,953,800	100.0	1,876,142	18.9	1,146,082	11.5	730,060	7.4
2 0 0 2	9,958,520	100.0	1,862,622	18.7	1,138,408	11.4	724,214	7.3
2 0 0 3	9,960,087	100.0	1,845,994	18.5	1,126,723	11.3	719,271	7.2
2 0 0 4	9,961,738	100.0	1,835,634	18.4	1,114,950	11.2	720,684	7.2
2 0 0 5	9,964,616	100.0	1,824,039	18.3	1,104,811	11.0	719,228	7.3

z7
.2

연 도 Year	임 야 Forest								기 타	
	소 계		임 목 지		무임목지		미조사지			
	Sub-total	%	Wooded	%	Denuded	%	Unnumerated	%	Others	%
1 9 9 0	6,476,030	65.3	6,285,756	63.3	174,438	1.8	15,836	0.2	1,342,527	13.5
1 9 9 1	6,467,665	65.1	6,283,713	63.3	168,116	1.7	15,836	0.1	1,371,438	13.8
1 9 9 2	6,463,764	65.1	6,297,454	63.4	166,310	1.7	-	-	1,397,669	14.1
1 9 9 3	6,459,834	65.0	6,289,120	63.3	170,714	1.7	-	-	1,424,534	14.3
1 9 9 4	6,455,550	64.9	6,274,138	63.1	181,412	1.8	-	-	1,451,125	14.6
1 9 9 5	6,451,885	64.9	6,263,453	63.0	188,432	1.9	-	-	1,489,696	15.1
1 9 9 6	6,447,936	64.9	6,255,176	62.9	192,760	2.0	-	-	1,537,930	15.5
1 9 9 7	6,441,304	64.8	6,260,184	63.0	181,120	1.8	-	-	1,572,478	15.8
1 9 9 8	6,436,304	64.8	6,263,519	63.0	172,785	1.8	-	-	1,594,405	16.0
1 9 9 9	6,430,001	64.7	6,262,149	63.0	167,852	1.7	-	-	1,614,500	16.2
2 0 0 0	6,422,128	64.6	6,268,305	63.0	153,823	1.6	-	-	1,635,181	16.4
2 0 0 1	6,415,920	64.4	6,265,809	63.0	150,111	1.5	-	-	1,661,738	16.7
2 0 0 2	6,411,893	64.4	6,268,442	63.0	143,451	1.4	-	-	1,684,005	16.9
2 0 0 3	6,406,332	64.3	6,261,065	62.9	145,267	1.4	-	-	1,707,761	17.2
2 0 0 4	6,400,301	64.2	6,252,329	62.8	147,972	1.4	-	-	1,725,803	17.4
2 0 0 5	6,393,949	64.2	6,239,328	62.6	154,621	1.6			1,746,628	17.5

주 : 1) 행정자치부
2) 농림부
3) 산림청

Source : 1) Ministry of Government Administration and Home
2) Ministry of Agriculture & Forestry
3) Forestry Administration

2. 시 도 별 경 지 면 적 Cultivated Land Area by Province

면적 : 헥타아르

Area : ha

연 도 Year	경 지 Cultivated Land	논 Paddy Field	밭 Upland
2 0 0 0	1,888,765	1,149,041	739,724
2 0 0 1	1,876,142	1,146,082	730,060
2 0 0 2	1,862,622	1,138,408	724,214
2 0 0 3	1,845,994	1,126,723	719,271
2 0 0 4	1,835,634	1,114,950	720,684
2 0 0 5	1,824,039	1,104,811	719,228
서울특별시 Seoul-teukbyeolsi	1,763	590	1,173
부산광역시 Busan-gwangyeoksi	8,903	5,862	3,041
대구광역시 Daegu-gwangyeoksi	11,245	6,319	4,926
인천광역시 Incheon-gwangyeoksi	23,290	16,898	6,392
광주광역시 Gwangju-gwangyeoksi	12,514	9,324	3,190
대전광역시 Daejeon-gwangyeoksi	5,737	2,688	3,049
울산광역시 Ulsan-gwangyeoksi	13,321	8,612	4,709
경기도 Gyeonggi-do	198,569	116,293	82,276
강원도 Gangwon-do	117,012	49,245	67,767
충청북도 Chungcheongbuk-do	128,162	60,916	67,246
충청남도 Chungcheongnam-do	249,492	183,161	66,331
전라북도 Jeollabuk-do	212,458	160,358	52,100
전라남도 Jeollanam-do	323,645	217,883	105,762
경상북도 Gyeongsangbuk-do	287,735	152,563	135,172
경상남도 Gyeongsangnam-do	171,751	113,928	57,823
제주도 Jeju-do	58,442	171	58,271

자료 : 농림부

Source : Ministry of Agriculture & Forestry

3. 수 리 상 태 별 답 면 적 Paddy Field Area by Irrigation Conditions

면적 : 헥타아르

Area : ha

연 도 Year	총 답 면 적 Total Paddy Field	수 리 상 태 별 Irrigation Conditions					
		수 리 답 Irrigated Paddy Field				수 리 불 안 전 답 Partially Irrigated Paddy Field	
		계 Total	한국농촌공사관할 KRC	시군 관할 Si and Gun	비 율 (%)	면 적 Area	비 율 (%)
1 9 9 0	1,345,280	987,524	512,431	475,094	73.0	357,756	27.0
1 9 9 1	1,335,204	987,860	517,803	470,057	74.0	347,344	26.0
1 9 9 2	1,314,727	972,890	518,245	454,645	74.0	341,837	26.0
1 9 9 3	1,298,323	955,873	510,493	445,380	73.6	342,450	26.4
1 9 9 4	1,267,112	941,300	506,420	434,880	74.2	325,812	25.8
1 9 9 5	1,205,867	906,828	504,318	402,510	75.2	299,039	24.8
1 9 9 6	1,176,148	888,795	500,280	388,515	75.5	287,353	24.5
1 9 9 7	1,162,852	881,631	502,632	378,999	75.8	281,221	24.2
1 9 9 8	1,157,306	880,679	511,807	368,872	76.0	276,627	24.0
1 9 9 9	1,152,579	878,489	512,426	366,063	76.2	274,090	23.8
2 0 0 0	1,149,041	880,444	520,355	360,089	76.6	268,597	23.4
2 0 0 1	1,146,082	881,228	522,521	358,707	76.9	264,854	23.1
2 0 0 2	1,138,408	880,365	525,201	355,164	77.3	258,043	22.7
2 0 0 3	1,126,723	877,539	526,582	350,957	77.8	249,184	22.2
2 0 0 4	1,114,950	869,822	526,598	343,224	78.0	245,128	22.0
2 0 0 5	1,104,811	866,958	527,151	339,807	78.4	237,853	21.6
서울특별시 Seoul-teukbyeolsi	590	328	328	-	55.5	262	44.5
부산광역시 Busan-gwangyeoksi	5,862	5,569	4,808	761	95.0	293	5.0
대구광역시 Daegu-gwangyeoksi	6,319	5,813	3,823	1,990	92.0	506	8.0
인천광역시 Incheon-gwangyeoksi	16,898	7,861	5,964	1,897	46.5	9,037	53.5
광주광역시 Gwangju-gwangyeoksi	9,324	4,259	648	3,611	45.6	5,065	54.4
대전광역시 Daejeon-gwangyeoksi	2,688	2,098	340	1,758	78.0	590	22.0
울산광역시 Ulsan-gwangyeoksi	8,612	8,144	3,053	5,091	94.5	468	5.5
경기도 Gyeonggi-do	116,293	78,524	51,031	27,493	67.5	37,769	32.5
강원도 Gangwon-do	49,245	38,627	15,675	22,952	78.4	10,618	21.6
충청북도 Chungcheongbuk-do	60,916	52,409	34,526	17,883	86.0	8,507	14.0
충청남도 Chungcheongnam-do	183,161	139,816	86,555	53,261	76.3	43,345	23.7
전라북도 Jeollabuk-do	160,358	134,670	103,858	30,812	83.9	25,688	16.1
전라남도 Jeollanam-do	217,883	156,963	96,485	60,478	72.0	60,920	28.0
경상북도 Gyeongsangbuk-do	152,563	132,455	65,373	67,082	86.8	20,108	13.2
경상남도 Gyeongsangnam-do	113,928	99,306	54,596	44,710	87.1	14,622	12.9
제주도 Jeju-do	171	116	88	28	67.6	55	32.4

답 면 적 현 황 by Irrigation Facilities

Area : ha

시 군 관 할 시 설 Facilities Operated by Si and Gun									Province Irrigation Facilities
수 원 공 수 No. of Facilities				수 리 답 면 적 Irrigated Paddy Field Area				보조수원공 수혜면적 Irrigated by Supple- mentary Facilities	
계 Total	주 Main	보 조 Supple- mentary	부 속 Auxiliary	계 Total	구 역 내 On Project Area	구 역 외 Out of Project Area	기 타 Others		
52,248	38,033	13,513	702	360,088.8	302,267.2	5,968.5	51,853.1	48,217.9	2 0 0 0
55,123	40,368	14,051	704	358,707.3	309,308.8	5,714.4	43,684.1	50,047.5	2 0 0 1
55,333	40,888	13,786	659	355,164.2	310,826.1	5,559.0	38,779.1	48,136.1	2 0 0 2
54,734	40,618	13,508	608	350,957.2	306,575.1	5,627.5	38,754.6	47,520.5	2 0 0 3
54,881	41,185	13,152	544	343,224.0	304,826.1	5,385.2	33,012.7	49,276.3	2 0 0 4
55,341	41,722	13,085	534	339,806.9	304,784.9	5,412.4	29,609.6	49,562.3	2 0 0 5
14,379	12,838	1,522	19	133,045.4	130,361.5	2,683.9	-	5,623.3	Reservoir
3,071	2,114	750	207	29,988.7	29,578.7	410.0	-	7,749.3	Pumping Station
16	14	2	-	334.7	334.7	-	-	54.0	Pumping & Drainage Station
140	99	31	10	2,543.1	2,502.1	41.0	-	868.6	Drainage Station
13,939	9,533	4,254	152	80,364.9	78,819.1	1,545.8	-	15,568.1	Weir
2,541	1,594	807	140	13,617.9	13,333.0	284.9	-	4,193.1	Infiltration Gallery
21,255	15,530	5,719	6	50,302.6	49,855.8	446.8	-	15,505.9	Tube Well
-	-	-	-	29,609.6	-	-	29,609.6	-	Other Facilities
17	15	-	2	-	-	-	-	-	- Seoul-teukbyeolsi
-	-	-	-	-	-	-	-	-	Reservoir
2	-	-	2	-	-	-	-	-	Pumping Station
-	-	-	-	-	-	-	-	-	Pumping & Drainage Station
-	-	-	-	-	-	-	-	-	Drainage Station
-	-	-	-	-	-	-	-	-	Weir
3	3	-	-	-	-	-	-	-	Infiltration Gallery
12	12	-	-	-	-	-	-	-	Tube Well
-	-	-	-	-	-	-	-	-	Other Facilities
297	190	107	-	760.7	759.7	1.0	-	366.4	Busan-gwangyeoksi
108	107	1	-	396.0	395.0	1.0	-	1.0	Reservoir
11	11	-	-	109.0	109.0	-	-	-	Pumping Station
-	-	-	-	-	-	-	-	-	Pumping & Drainage Station
-	-	-	-	-	-	-	-	-	Drainage Station
66	66	-	-	234.7	234.7	-	-	-	Weir
1	-	1	-	-	-	-	-	12.0	Infiltration Gallery
111	6	105	-	21.0	21.0	-	-	353.4	Tube Well
-	-	-	-	-	-	-	-	-	Other Facilities
455	298	157	-	1,990.4	1,909.7	80.7	-	614.8	Daegu-gwangyeoksi
190	181	9	-	1,445.5	1,371.8	73.7	-	35.2	Reservoir
36	33	3	-	194.2	194.2	-	-	21.6	Pumping Station
-	-	-	-	-	-	-	-	-	Pumping & Drainage Station
14	9	5	-	-	-	-	-	66.9	Drainage Station
36	21	15	-	114.1	114.1	-	-	35.0	Weir
18	18	-	-	133.0	126.0	7.0	-	-	Infiltration Gallery
161	36	125	-	103.6	103.6	-	-	456.1	Tube Well
-	-	-	-	-	-	-	-	-	Other Facilities

답 면 적 현 황 by Irrigation Facilities

Area : ha

답 면 적 Paddy Field Area	수 리 답 울 (%) Percentage of Irrigated Paddy Field	한 발 빈 도 별 관 개 면 적 Irrigated Area by Frequency of Drought						Province			
		계 Total	평 년 Normal Years	3 년 3 Years	5 년 5 Years	7 년 7 Years	10년 이상 Over 10 Years	Irrigation Facilities			
1,149,041.0	76.6	880,443.9	225,382.8	121,456.8	50,094.5	62,442.1	421,067.7	2	0	0	0
1,146,082.0	76.9	881,228.2	216,870.7	123,006.8	52,528.8	58,457.6	430,364.3	2	0	0	1
1,138,408.0	77.3	880,364.6	213,318.0	122,049.0	52,970.5	58,252.0	433,775.1	2	0	0	2
1,126,723.0	77.8	877,538.7	209,354.7	121,495.0	49,915.7	57,046.5	439,726.8	2	0	0	3
1,114,950.0	78.0	869,821.8	246,855.9	77,881.3	41,146.8	25,294.5	478,643.3	2	0	0	4
1,104,811.0	78.4	866,958.3	232,204.7	86,386.5	40,363.8	23,710.1	484,293.2	2	0	0	5
-	-	475,011.8	99,371.6	47,054.0	16,987.4	12,461.6	299,137.2	Reservoir			
-	-	165,123.4	45,941.5	8,568.6	3,210.3	4,184.5	103,218.5	Pumping Station			
-	-	25,868.1	711.6	-	211.4	813.5	24,131.6	Pumping & Drainage Station			
-	-	10,633.2	8,639.8	537.0	175.1	-	1,281.3	Drainage Station			
-	-	95,612.9	33,116.0	16,701.3	7,045.9	5,270.1	33,479.6	Weir			
-	-	14,626.2	4,486.1	3,638.4	1,086.0	509.1	4,906.6	Infiltration Gallery			
-	-	50,473.1	11,634.3	9,204.4	11,501.4	471.3	17,661.7	Tube Well			
-	-	29,609.6	28,303.8	682.8	146.3	-	476.7	Other Facilities			
590.0	55.5	327.8	257.7	-	-	-	70.1	Seoul-teukbyeolsi			
-	-	-	-	-	-	-	-	Reservoir			
-	-	257.7	257.7	-	-	-	-	Pumping Station			
-	-	-	-	-	-	-	-	Pumping & Drainage Station			
-	-	-	-	-	-	-	-	Drainage Station			
-	-	-	-	-	-	-	-	Weir			
-	-	70.1	-	-	-	-	70.1	Infiltration Gallery			
-	-	-	-	-	-	-	-	Tube Well			
-	-	-	-	-	-	-	-	Other Facilities			
5,862.0	95.0	5,568.9	495.8	124.8	16.9	11.0	4,920.4	Busan-gwangyeoksi			
-	-	511.0	356.4	107.0	1.0	-	46.6	Reservoir			
-	-	4,229.1	45.0	-	-	-	4,184.1	Pumping Station			
-	-	573.1	-	-	-	-	573.1	Pumping & Drainage Station			
-	-	-	-	-	-	-	-	Drainage Station			
-	-	234.7	94.4	17.8	12.9	11.0	98.6	Weir			
-	-	-	-	-	-	-	-	Infiltration Gallery			
-	-	21.0	-	-	3.0	-	18.0	Tube Well			
-	-	-	-	-	-	-	-	Other Facilities			
6,319.0	92.0	5,813.5	571.1	617.0	305.6	55.7	4,264.1	Daegu-gwangyeoksi			
-	-	2,988.9	495.1	471.8	251.6	55.7	1,714.7	Reservoir			
-	-	2,473.9	-	20.0	25.0	-	2,428.9	Pumping Station			
-	-	-	-	-	-	-	-	Pumping & Drainage Station			
-	-	-	-	-	-	-	-	Drainage Station			
-	-	114.1	30.0	49.4	-	-	34.7	Weir			
-	-	133.0	46.0	47.0	-	-	40.0	Infiltration Gallery			
-	-	103.6	-	28.8	29.0	-	45.8	Tube Well			
-	-	-	-	-	-	-	-	Other Facilities			

4. 수 리 시 설 별 Paddy Field Area

면적 : 헥타아르

시도 및 시설별	합 계 Total								보조수원공 수혜면적 Irrigated by Supple- mentary Facilities
	수 원 공 수 No. of Facilities				수 리 답 면 적 Irrigated Paddy Field Area				
	계 Total	주 Main	보 조 Supple- mentary	부 속 Auxiliary	계 Total	구 역 내 On Project Area	구 역 외 Out of Project Area	기 타 Others	
인천광역시	575	390	167	18	7,861.1	7,781.8	79.3	-	2,503.8
저 수 지	36	33	2	1	5,152.7	5,077.8	74.9	-	97.1
양 수 장	53	19	19	15	1,709.7	1,706.3	3.4	-	1,943.5
양 배 수 장	-	-	-	-	-	-	-	-	-
배 수 장	1	-	-	1	-	-	-	-	-
보	4	3	1	-	58.3	57.3	1.0	-	10.0
집 수 압 거	27	27	-	-	74.4	74.4	-	-	-
관 정	454	308	145	1	866.0	866.0	-	-	453.2
기 타 시 설	-	-	-	-	-	-	-	-	-
광주광역시	497	335	162	-	4,258.9	4,174.1	84.8	-	3,959.6
저 수 지	148	97	51	-	1,980.7	1,903.9	76.8	-	1,470.4
양 수 장	77	48	29	-	1,224.0	1,224.0	-	-	1,287.0
양 배 수 장	-	-	-	-	-	-	-	-	-
배 수 장	-	-	-	-	-	-	-	-	-
보	61	23	38	-	250.8	250.8	-	-	1,045.8
집 수 압 거	14	11	3	-	229.8	227.8	2.0	-	48.1
관 정	197	156	41	-	573.6	567.6	6.0	-	108.3
기 타 시 설	-	-	-	-	-	-	-	-	-
대전광역시	447	395	35	17	2,097.6	2,096.6	1.0	-	151.8
저 수 지	18	17	1	-	292.6	292.6	-	-	5.0
양 수 장	28	21	-	7	382.2	382.2	-	-	-
양 배 수 장	-	-	-	-	-	-	-	-	-
배 수 장	-	-	-	-	-	-	-	-	-
보	98	92	1	5	827.0	827.0	-	-	5.0
집 수 압 거	14	6	8	-	36.5	36.5	-	-	55.5
관 정	289	259	25	5	559.3	558.3	1.0	-	86.3
기 타 시 설	-	-	-	-	-	-	-	-	-
울산광역시	1,148	859	259	30	8,144.6	8,021.9	122.7	-	2,985.3
저 수 지	376	286	85	5	3,547.9	3,499.5	48.4	-	834.0
양 수 장	151	102	41	8	1,234.4	1,211.4	23.0	-	961.8
양 배 수 장	-	-	-	-	-	-	-	-	-
배 수 장	1	-	-	1	-	-	-	-	-
보	273	172	92	9	1,428.5	1,426.1	2.4	-	865.8
집 수 압 거	70	39	24	7	693.2	647.3	45.9	-	218.2
관 정	277	260	17	-	1,240.6	1,237.6	3.0	-	105.5
기 타 시 설	-	-	-	-	-	-	-	-	-
경 기 도	4,395	3,329	663	403	78,524.6	69,596.8	1,179.0	7,748.8	14,592.0
저 수 지	412	382	24	6	20,298.4	19,701.7	596.7	-	796.9
양 수 장	495	204	86	205	29,744.3	29,410.7	333.6	-	8,038.5
양 배 수 장	7	3	1	3	5,432.8	5,432.8	-	-	54.0
배 수 장	39	2	3	34	2.0	2.0	-	-	484.7
보	1,221	968	182	71	7,283.3	7,161.9	121.4	-	3,451.4
집 수 압 거	326	248	51	27	2,698.5	2,633.2	65.3	-	958.4
관 정	1,895	1,522	316	57	5,316.5	5,254.5	62.0	-	808.1
기 타 시 설	-	-	-	-	7,748.8	-	-	7,748.8	-

답 면 적 현 황 by Irrigation Facilities

Area : ha

시 군 관 할 시 설 Facilities Operated by Si and Gun									Province Irrigation Facilities
수 원 공 수 No. of Facilities				수 리 답 면 적 Irrigated Paddy Field Area				보조수원공 수혜면적 Irrigated by Supple- mentary Facilities	
계 Total	주 Main	보 조 Supple- mentary	부 속 Auxiliary	계 Total	구 역 내 On Project Area	구 역 외 Out of Project Area	기 타 Others		
503	376	119	8	1,897.0	1,892.6	4.4	-	340.2	Incheon-gwangyeoksi
21	21	-	-	512.6	512.6	-	-	-	Reservoir
25	17	1	7	385.7	382.3	3.4	-	10.0	Pumping Station
-	-	-	-	-	-	-	-	-	Pumping & Drainage Station
-	-	-	-	-	-	-	-	-	Drainage Station
3	3	-	-	58.3	57.3	1.0	-	-	Weir
27	27	-	-	74.4	74.4	-	-	-	Infiltration Gallery
427	308	118	1	866.0	866.0	-	-	330.2	Tube Well
-	-	-	-	-	-	-	-	-	Other Facilities
394	321	73	-	3,611.3	3,526.5	84.8	-	286.9	Gwangju-gwangyeoksi
93	93	-	-	1,786.9	1,710.1	76.8	-	-	Reservoir
43	38	5	-	770.2	770.2	-	-	62.6	Pumping Station
-	-	-	-	-	-	-	-	-	Pumping & Drainage Station
-	-	-	-	-	-	-	-	-	Drainage Station
52	23	29	-	250.8	250.8	-	-	67.9	Weir
14	11	3	-	229.8	227.8	2.0	-	48.1	Infiltration Gallery
192	156	36	-	573.6	567.6	6.0	-	108.3	Tube Well
-	-	-	-	-	-	-	-	-	Other Facilities
418	390	24	4	1,757.4	1,756.4	1.0	-	117.5	Daejeon-gwangyeoksi
15	15	-	-	116.0	116.0	-	-	-	Reservoir
22	18	-	4	218.6	218.6	-	-	-	Pumping Station
-	-	-	-	-	-	-	-	-	Pumping & Drainage Station
-	-	-	-	-	-	-	-	-	Drainage Station
93	92	1	-	827.0	827.0	-	-	5.0	Weir
14	6	8	-	36.5	36.5	-	-	55.5	Infiltration Gallery
274	259	15	-	559.3	558.3	1.0	-	57.0	Tube Well
-	-	-	-	-	-	-	-	-	Other Facilities
897	830	52	15	5,091.6	4,968.9	122.7	-	320.1	Ulsan-gwangyeoksi
291	269	17	5	1,624.3	1,575.9	48.4	-	93.0	Reservoir
102	97	2	3	676.2	653.2	23.0	-	60.0	Pumping Station
-	-	-	-	-	-	-	-	-	Pumping & Drainage Station
-	-	-	-	-	-	-	-	-	Drainage Station
183	166	17	-	1,201.4	1,199.0	2.4	-	65.0	Weir
55	38	10	7	349.1	303.2	45.9	-	61.9	Infiltration Gallery
266	260	6	-	1,240.6	1,237.6	3.0	-	40.2	Tube Well
-	-	-	-	-	-	-	-	-	Other Facilities
3,584	3,192	369	23	27,493.4	19,271.7	472.9	7,748.8	1,204.8	Gyeonggi-do
308	303	3	2	3,093.1	2,922.8	170.3	-	20.5	Reservoir
184	156	16	12	2,615.3	2,561.4	53.9	-	55.0	Pumping Station
2	1	1	-	65.0	65.0	-	-	54.0	Pumping & Drainage Station
3	2	-	1	2.0	2.0	-	-	-	Drainage Station
1,090	964	120	6	6,307.6	6,186.2	121.4	-	473.2	Weir
278	244	32	2	2,345.1	2,279.8	65.3	-	154.5	Infiltration Gallery
1,719	1,522	197	-	5,316.5	5,254.5	62.0	-	447.6	Tube Well
-	-	-	-	7,748.8	-	-	7,748.8	-	Other Facilities

답 면 적 현 황 by Irrigation Facilities

Area : ha

답 면 적 Paddy Field Area	수 리 답 울 (%) Percentage of Irrigated Paddy Field	한 발 빈 도 별 관 개 면 적 Irrigated Area by Frequency of Drought						Province Irrigation Facilities
		계	평 년	3 년	5 년	7 년	10년 이상	
		Total	Normal Years	3 Years	5 Years	7 Years	Over 10 Years	
16,898.0	46.5	7,861.1	1,739.9	571.0	861.3	1,160.7	3,528.2	Incheon-gwangyeoksi
-	-	5,152.7	133.8	260.0	90.8	1,160.7	3,507.4	Reservoir
-	-	1,709.7	1,363.0	246.7	100.0	-	-	Pumping Station
-	-	-	-	-	-	-	-	Pumping & Drainage Station
-	-	-	-	-	-	-	-	Drainage Station
-	-	58.3	28.3	-	30.0	-	-	Weir
-	-	74.4	50.4	22.0	-	-	2.0	Infiltration Gallery
-	-	866.0	164.4	42.3	640.5	-	18.8	Tube Well
-	-	-	-	-	-	-	-	Other Facilities
9,324.0	45.6	4,258.9	2,138.8	458.3	529.3	63.6	1,068.9	Gwangju-gwangyeoksi
-	-	1,980.7	1,505.8	55.0	215.5	-	204.4	Reservoir
-	-	1,224.0	590.8	213.3	-	49.6	370.3	Pumping Station
-	-	-	-	-	-	-	-	Pumping & Drainage Station
-	-	-	-	-	-	-	-	Drainage Station
-	-	250.8	18.2	69.0	-	-	163.6	Weir
-	-	229.8	-	-	-	-	229.8	Infiltration Gallery
-	-	573.6	24.0	121.0	313.8	14.0	100.8	Tube Well
-	-	-	-	-	-	-	-	Other Facilities
2,688.0	78.0	2,097.6	773.3	383.6	70.2	-	870.5	Daejeon-gwangyeoksi
-	-	292.6	60.5	12.7	-	-	219.4	Reservoir
-	-	382.2	55.2	71.4	-	-	255.6	Pumping Station
-	-	-	-	-	-	-	-	Pumping & Drainage Station
-	-	-	-	-	-	-	-	Drainage Station
-	-	827.0	590.4	76.7	13.8	-	146.1	Weir
-	-	36.5	8.8	4.0	-	-	23.7	Infiltration Gallery
-	-	559.3	58.4	218.8	56.4	-	225.7	Tube Well
-	-	-	-	-	-	-	-	Other Facilities
8,612.0	94.5	8,144.6	2,889.2	269.3	1,003.1	437.4	3,545.6	Ulsan-gwangyeoksi
-	-	3,547.9	1,461.7	9.3	76.0	72.2	1,928.7	Reservoir
-	-	1,234.4	71.2	60.5	468.1	254.4	380.2	Pumping Station
-	-	-	-	-	-	-	-	Pumping & Drainage Station
-	-	-	-	-	-	-	-	Drainage Station
-	-	1,428.5	843.8	26.0	41.1	44.1	473.5	Weir
-	-	693.2	180.4	15.0	23.3	20.0	454.5	Infiltration Gallery
-	-	1,240.6	332.1	158.5	394.6	46.7	308.7	Tube Well
-	-	-	-	-	-	-	-	Other Facilities
116,293.0	67.5	78,524.6	30,004.7	6,904.3	4,420.4	3,040.5	34,154.7	Gyeonggi-do
-	-	20,298.4	3,151.2	1,719.2	1,938.4	2,164.5	11,325.1	Reservoir
-	-	29,744.3	13,145.1	2,331.3	162.0	509.2	13,596.7	Pumping Station
-	-	5,432.8	-	-	-	-	5,432.8	Pumping & Drainage Station
-	-	2.0	-	-	-	-	2.0	Drainage Station
-	-	7,283.3	2,453.5	1,577.2	1,147.3	296.1	1,809.2	Weir
-	-	2,698.5	1,117.5	573.5	456.4	17.0	534.1	Infiltration Gallery
-	-	5,316.5	2,542.4	703.1	616.3	53.7	1,401.0	Tube Well
-	-	7,748.8	7,595.0	-	100.0	-	53.8	Other Facilities

4. 수 리 시 설 별 Paddy Field Area

면적 : 헥타아르

시도 및 시설별	합 계 Total								
	수 원 공 수 No. of Facilities				수 리 답 면 적 Irrigated Paddy Field Area				보조수원공 수혜면적 Irrigated by Supple- mentary Facilities
	계 Total	주 Main	보 조 Supple- mentary	부 속 Auxiliary	계 Total	구 역 내 On Project Area	구 역 외 Out of Project Area	기 타 Others	
강 원 도	6,232	2,919	3,256	57	38,626.7	38,206.2	337.7	82.8	17,276.0
저 수 지	335	315	20	-	14,164.3	14,043.7	120.6	-	122.0
양 수 장	377	233	131	13	4,359.2	4,331.9	27.3	-	3,700.5
양 배수장	-	-	-	-	-	-	-	-	-
배 수 장	14	3	2	9	114.6	114.6	-	-	114.0
보	3,896	1,533	2,333	30	16,157.6	15,973.8	183.8	-	10,014.5
집수암거	111	39	69	3	531.3	531.3	-	-	518.9
관 정	1,499	796	701	2	3,216.9	3,210.9	6.0	-	2,806.1
기 타 시 설	-	-	-	-	82.8	-	-	82.8	-
충 청 북 도	4,364	3,109	1,050	205	52,408.7	49,814.4	249.6	2,344.7	12,951.3
저 수 지	779	697	73	9	30,393.0	30,265.7	127.3	-	867.9
양 수 장	409	228	132	49	9,034.8	9,022.9	11.9	-	3,871.2
양 배수장	6	1	4	1	55.0	55.0	-	-	537.6
배 수 장	21	3	7	11	193.0	193.0	-	-	649.2
보	1,930	1,307	528	95	7,116.9	7,044.1	72.8	-	5,876.8
집수암거	171	103	47	21	804.3	776.0	28.3	-	217.6
관 정	1,048	770	259	19	2,467.0	2,457.7	9.3	-	931.0
기 타 시 설	-	-	-	-	2,344.7	-	-	2,344.7	-
충 청 남 도	6,521	4,881	1,076	564	139,815.7	125,211.4	1,836.4	12,767.9	35,366.2
저 수 지	947	905	33	9	66,890.0	66,638.1	251.9	-	691.7
양 수 장	814	364	292	158	35,275.9	33,935.0	1,340.9	-	23,349.4
양 배수장	5	3	2	-	3,013.0	3,013.0	-	-	427.0
배 수 장	147	15	23	109	2,368.8	2,368.8	-	-	2,925.2
보	1,589	1,056	326	207	10,276.9	10,059.5	217.4	-	6,478.3
집수암거	456	305	81	70	2,531.4	2,510.6	20.8	-	555.9
관 정	2,563	2,233	319	11	6,691.8	6,686.4	5.4	-	938.7
기 타 시 설	-	-	-	-	12,767.9	-	-	12,767.9	-
전 라 북 도	6,697	5,128	1,251	318	134,669.8	132,080.3	2,141.0	448.5	105,017.4
저 수 지	2,272	2,111	160	1	103,786.7	102,376.6	1,410.1	-	10,982.3
양 수 장	625	221	222	182	6,230.2	5,942.2	288.0	-	44,804.9
양 배수장	12	-	4	8	7,613.8	7,613.8	-	-	2,110.0
배 수 장	48	12	9	27	3,400.7	3,378.7	22.0	-	2,683.3
보	1,408	712	607	89	6,641.8	6,281.9	359.9	-	43,244.8
집수암거	228	184	37	7	788.0	733.0	55.0	-	527.2
관 정	2,104	1,888	212	4	5,760.1	5,754.1	6.0	-	664.9
기 타 시 설	-	-	-	-	448.5	-	-	448.5	-

답 면 적 현 황 by Irrigation Facilities

Area : ha

시 군 관 할 시 설 Facilities Operated by Si and Gun									Province Irrigation Facilities
수 원 공 수 No. of Facilities				수 리 답 면 적 Irrigated Paddy Field Area				보 조 수 원 공 수 해 면 적 Irrigated by Supplementary Facilities	
계 Total	주 Main	보 조 Supplementary	부 속 Auxiliary	계 Total	구 역 내 On Project Area	구 역 외 Out of Project Area	기 타 Others		
5,740	2,806	2,928	6	22,951.2	22,749.7	118.7	82.8	10,735.8	Gangwon-do
259	245	14	-	2,429.9	2,429.9	-	-	43.2	Reservoir
291	216	72	3	2,962.2	2,962.2	-	-	1,305.7	Pumping Station
-	-	-	-	-	-	-	-	-	Pumping & Drainage Station
4	1	2	1	63.0	63.0	-	-	114.0	Drainage Station
3,728	1,509	2,217	2	13,665.1	13,552.4	112.7	-	6,525.6	Weir
102	39	63	-	531.3	531.3	-	-	398.9	Infiltration Gallery
1,356	796	560	-	3,216.9	3,210.9	6.0	-	2,348.4	Tube Well
-	-	-	-	82.8	-	-	82.8	-	Other Facilities
3,277	2,924	329	24	17,882.8	15,343.3	194.8	2,344.7	1,255.5	Chungcheongbuk-do
592	580	11	1	3,624.0	3,539.6	84.4	-	78.2	Reservoir
207	170	22	15	1,690.9	1,690.9	-	-	166.0	Pumping Station
-	-	-	-	-	-	-	-	-	Pumping & Drainage Station
4	2	2	-	113.0	113.0	-	-	42.1	Drainage Station
1,392	1,300	84	8	6,883.2	6,810.4	72.8	-	208.4	Weir
140	102	38	-	760.0	731.7	28.3	-	148.7	Infiltration Gallery
942	770	172	-	2,467.0	2,457.7	9.3	-	612.1	Tube Well
-	-	-	-	2,344.7	-	-	2,344.7	-	Other Facilities
5,115	4,571	433	111	53,260.3	40,100.8	391.6	12,767.9	1,818.3	Chungcheongnam-do
726	720	2	4	18,852.7	18,751.5	101.2	-	21.5	Reservoir
313	272	24	17	3,830.6	3,781.7	48.9	-	335.7	Pumping Station
-	-	-	-	-	-	-	-	-	Pumping & Drainage Station
7	2	3	2	-	-	-	-	190.3	Drainage Station
1,181	1,040	98	43	8,621.0	8,405.7	215.3	-	167.8	Weir
423	304	74	45	2,496.3	2,475.5	20.8	-	466.0	Infiltration Gallery
2,465	2,233	232	-	6,691.8	6,686.4	5.4	-	637.0	Tube Well
-	-	-	-	12,767.9	-	-	12,767.9	-	Other Facilities
5,043	4,825	208	10	30,811.6	29,066.2	1,296.9	448.5	722.1	Jeollabuk-do
1,887	1,880	7	-	15,827.7	14,980.9	846.8	-	15.0	Reservoir
194	184	9	1	2,462.7	2,433.5	29.2	-	158.6	Pumping Station
-	-	-	-	-	-	-	-	-	Pumping & Drainage Station
6	4	1	1	139.0	139.0	-	-	36.0	Drainage Station
806	694	104	8	5,412.6	5,052.7	359.9	-	293.0	Weir
205	184	21	-	788.0	733.0	55.0	-	82.3	Infiltration Gallery
1,945	1,879	66	-	5,733.1	5,727.1	6.0	-	137.2	Tube Well
-	-	-	-	448.5	-	-	448.5	-	Other Facilities

답 면 적 현 황 by Irrigation Facilities

Area : ha

답 면 적 Paddy Field Area	수 리 답 울 (%) Percentage of Irrigated Paddy Field	한 발 빈 도 별 관 개 면 적 Irrigated Area by Frequency of Drought						Province Irrigation Facilities
		계	평 년	3 년	5 년	7 년	10년 이상	
		Total	Normal Years	3 Years	5 Years	7 Years	Over 10 Years	
49,245.0	78.4	38,626.7	9,571.9	2,541.1	3,661.5	1,643.8	21,208.4	Gangwon-do
-	-	14,164.3	1,964.1	250.1	486.8	286.4	11,176.9	Reservoir
-	-	4,359.2	619.2	259.5	381.7	205.4	2,893.4	Pumping Station
-	-	-	-	-	-	-	-	Pumping & Drainage Station
-	-	114.6	63.0	-	-	-	51.6	Drainage Station
-	-	16,157.6	5,741.5	1,789.6	1,105.6	1,028.2	6,492.7	Weir
-	-	531.3	112.7	142.4	53.4	98.6	124.2	Infiltration Gallery
-	-	3,216.9	988.6	99.5	1,634.0	25.2	469.6	Tube Well
-	-	82.8	82.8	-	-	-	-	Other Facilities
60,916.0	86.0	52,408.7	9,240.8	5,053.2	3,884.8	1,121.7	33,108.2	Chungcheongbuk-do
-	-	30,393.0	2,087.6	2,101.5	2,403.3	423.4	23,377.2	Reservoir
-	-	9,034.8	2,092.0	142.5	137.6	109.4	6,553.3	Pumping Station
-	-	55.0	-	-	-	-	55.0	Pumping & Drainage Station
-	-	193.0	193.0	-	-	-	-	Drainage Station
-	-	7,116.9	2,164.8	1,629.3	788.5	530.3	2,004.0	Weir
-	-	804.3	236.3	172.0	144.7	58.6	192.7	Infiltration Gallery
-	-	2,467.0	540.6	626.1	374.3	-	926.0	Tube Well
-	-	2,344.7	1,926.5	381.8	36.4	-	-	Other Facilities
183,161.0	76.3	139,815.7	42,990.0	14,186.4	5,547.3	1,980.7	75,111.3	Chungcheongnam-do
-	-	66,890.0	14,608.6	6,394.2	3,607.3	1,756.5	40,523.4	Reservoir
-	-	35,275.9	6,252.5	1,052.1	529.3	62.7	27,379.3	Pumping Station
-	-	3,013.0	-	-	-	-	3,013.0	Pumping & Drainage Station
-	-	2,368.8	1,748.8	-	-	-	620.0	Drainage Station
-	-	10,276.9	5,297.4	3,162.5	207.6	105.8	1,503.6	Weir
-	-	2,531.4	777.7	1,292.9	12.3	47.1	401.4	Infiltration Gallery
-	-	6,691.8	1,537.1	2,284.7	1,190.8	8.6	1,670.6	Tube Well
-	-	12,767.9	12,767.9	-	-	-	-	Other Facilities
160,358.0	83.9	134,669.8	21,967.9	18,610.5	3,018.7	2,079.8	88,992.9	Jeollabuk-do
-	-	103,786.7	11,815.9	14,204.5	1,150.0	692.6	75,923.7	Reservoir
-	-	6,230.2	2,350.7	920.9	284.3	1,047.3	1,627.0	Pumping Station
-	-	7,613.8	-	-	-	-	7,613.8	Pumping & Drainage Station
-	-	3,400.7	3,400.7	-	-	-	-	Drainage Station
-	-	6,641.8	2,804.4	1,057.0	91.4	154.4	2,534.6	Weir
-	-	788.0	355.9	171.4	119.5	25.0	116.2	Infiltration Gallery
-	-	5,760.1	1,029.3	2,019.2	1,373.5	160.5	1,177.6	Tube Well
-	-	448.5	211.0	237.5	-	-	-	Other Facilities

답 면 적 현 황 by Irrigation Facilities

Area : ha

시 군 관 할 시 설 Facilities Operated by Si and Gun									Province Irrigation Facilities
수 원 공 수 No. of Facilities				수 리 답 면 적 Irrigated Paddy Field Area				보 조 수 원 공 수 해 면 적 Irrigated by Supplementary Facilities	
계 Total	주 Main	보 조 Supplementary	부 속 Auxiliary	계 Total	구 역 내 On Project Area	구 역 외 Out of Project Area	기 타 Others		
7,242	6,656	527	59	60,478.9	54,860.2	1,099.7	4,519.0	3,172.4	Jeollanam-do
2,237	2,223	14	-	32,352.2	31,905.8	446.4	-	105.7	Reservoir
217	148	42	27	3,776.4	3,631.7	144.7	-	954.7	Pumping Station
-	-	-	-	-	-	-	-	-	Pumping & Drainage Station
23	12	10	1	470.4	429.4	41.0	-	230.0	Drainage Station
829	667	138	24	6,878.4	6,739.4	139.0	-	887.8	Weir
204	156	41	7	1,278.6	1,273.0	5.6	-	217.7	Infiltration Gallery
3,732	3,450	282	-	11,203.9	10,880.9	323.0	-	776.5	Tube Well
-	-	-	-	4,519.0	-	-	4,519.0	-	Other Facilities
13,290	7,723	5,438	129	67,082.6	65,485.0	611.2	986.4	20,671.6	Gyeongsangbuk-do
4,948	3,617	1,330	1	30,068.5	29,847.6	220.9	-	4,710.4	Reservoir
950	482	403	65	7,268.8	7,189.1	79.7	-	3,431.0	Pumping Station
-	-	-	-	-	-	-	-	-	Pumping & Drainage Station
26	19	4	3	551.0	551.0	-	-	126.3	Drainage Station
2,560	1,755	787	18	18,847.4	18,564.6	282.8	-	4,413.0	Weir
481	221	218	42	3,336.2	3,326.4	9.8	-	1,563.9	Infiltration Gallery
4,325	1,629	2,696	-	6,024.3	6,006.3	18.0	-	6,427.0	Tube Well
-	-	-	-	986.4	-	-	986.4	-	Other Facilities
9,054	6,591	2,320	143	44,710.4	43,066.9	932.0	711.5	7,933.9	Gyeongsangnam-do
2,703	2,584	113	6	20,916.0	20,302.0	614.0	-	497.6	Reservoir
473	271	151	51	3,024.9	2,997.7	27.2	-	1,188.4	Pumping Station
14	13	1	-	269.7	269.7	-	-	-	Pumping & Drainage Station
53	48	4	1	1,204.7	1,204.7	-	-	63.0	Drainage Station
1,918	1,231	644	43	11,063.3	10,824.8	238.5	-	2,426.4	Weir
576	241	298	37	1,259.6	1,214.4	45.2	-	983.6	Infiltration Gallery
3,317	2,203	1,109	5	6,260.7	6,253.6	7.1	-	2,774.9	Tube Well
-	-	-	-	711.5	-	-	711.5	-	Other Facilities
15	14	1	-	27.3	27.3	-	-	2.0	Jeju-do
1	-	1	-	-	-	-	-	2.0	Reservoir
1	1	-	-	3.0	3.0	-	-	-	Pumping Station
-	-	-	-	-	-	-	-	-	Pumping & Drainage Station
-	-	-	-	-	-	-	-	-	Drainage Station
2	2	-	-	-	-	-	-	-	Weir
-	-	-	-	-	-	-	-	-	Infiltration Gallery
11	11	-	-	24.3	24.3	-	-	-	Tube Well
-	-	-	-	-	-	-	-	-	Other Facilities

답 면 적 현 황 by Irrigation Facilities

Area : ha

답 면 적 Paddy Field Area	수 리 답 울 (%) Percentage of Irrigated Paddy Field	한 발 빈 도 별 관 개 면 적 Irrigated Area by Frequency of Drought						Province Irrigation Facilities
		계	평 년	3 년	5 년	7 년	10년 이상	
		Total	Normal Years	3 Years	5 Years	7 Years	Over 10 Years	
217,883.0	72.0	156,963.5	49,752.8	15,264.4	5,831.6	2,640.8	83,473.9	Jeollanam-do
-	-	102,606.1	21,939.8	12,003.8	2,846.0	1,937.0	63,879.5	Reservoir
-	-	25,149.4	15,138.0	846.2	148.5	330.3	8,686.4	Pumping Station
-	-	158.6	-	-	158.6	-	-	Pumping & Drainage Station
-	-	2,094.8	1,773.4	97.0	59.4	-	165.0	Drainage Station
-	-	9,933.8	4,004.0	1,067.4	634.5	337.4	3,890.5	Weir
-	-	1,284.6	246.1	146.3	73.3	11.4	807.5	Infiltration Gallery
-	-	11,217.2	2,256.5	1,040.2	1,911.3	24.7	5,984.5	Tube Well
-	-	4,519.0	4,395.0	63.5	-	-	60.5	Other Facilities
152,563.0	86.8	132,455.3	31,456.2	15,624.1	3,579.7	4,775.2	77,020.1	Gyeongsangbuk-do
-	-	71,229.5	21,185.3	6,744.5	1,690.1	3,524.1	38,085.5	Reservoir
-	-	27,311.7	2,376.4	1,762.8	332.9	225.6	22,614.0	Pumping Station
-	-	-	-	-	-	-	-	Pumping & Drainage Station
-	-	918.6	590.6	56.0	19.0	-	253.0	Drainage Station
-	-	22,548.9	4,823.4	4,846.1	901.9	763.9	11,213.6	Weir
-	-	3,435.9	741.9	865.0	131.3	179.4	1,518.3	Infiltration Gallery
-	-	6,024.3	1,071.2	1,349.7	504.5	82.2	3,016.7	Tube Well
-	-	986.4	667.4	-	-	-	319.0	Other Facilities
113,928.0	87.1	99,306.0	28,354.6	5,778.5	7,633.4	4,693.6	52,845.9	Gyeongsangnam-do
-	-	51,170.0	18,605.8	2,720.4	2,230.6	388.5	27,224.7	Reservoir
-	-	16,481.6	1,584.7	641.4	640.9	1,390.6	12,224.0	Pumping Station
-	-	9,021.8	711.6	-	52.8	813.5	7,443.9	Pumping & Drainage Station
-	-	1,540.7	870.3	384.0	96.7	-	189.7	Drainage Station
-	-	12,740.3	4,221.9	1,333.3	2,071.3	1,998.9	3,114.9	Weir
-	-	1,315.2	612.4	186.9	71.8	52.0	392.1	Infiltration Gallery
-	-	6,324.9	1,089.7	512.5	2,459.4	50.1	2,213.2	Tube Well
-	-	711.5	658.2	-	9.9	-	43.4	Other Facilities
171.0	67.6	115.6	-	-	-	5.6	110.0	Jeju-do
-	-	-	-	-	-	-	-	Reservoir
-	-	25.3	-	-	-	-	25.3	Pumping Station
-	-	-	-	-	-	-	-	Pumping & Drainage Station
-	-	-	-	-	-	-	-	Drainage Station
-	-	-	-	-	-	-	-	Weir
-	-	-	-	-	-	-	-	Infiltration Gallery
-	-	90.3	-	-	-	5.6	84.7	Tube Well
-	-	-	-	-	-	-	-	Other Facilities

답 면 적 현 황 by Irrigation Facilities

Area:ha

시 군 관 할 시 설 Facilities Operated by Si and Gun									Administrative Division Irrigation Facilities
수 원 공 수 No. of Facilities				수 리 답 면 적 Irrigated Paddy Field Area				보 조 수 원 공 수 해 면 적 Irrigated by Supplementary Facilities	
계 Total	주 Main	보 조 Supplementary	부 속 Auxiliary	계 Total	구 역 내 On Project Area	구 역 외 Out of Project Area	기 타 Others		
55,341	41,722	13,085	534	339,806.9	304,784.9	5,412.4	29,609.6	49,562.3	Total
14,379	12,838	1,522	19	133,045.4	130,361.5	2,683.9	-	5,623.3	Reservoir
3,071	2,114	750	207	29,988.7	29,578.7	410.0	-	7,749.3	Pumping Station
16	14	2	-	334.7	334.7	-	-	54.0	Pumping & Drainage Station
140	99	31	10	2,543.1	2,502.1	41.0	-	868.6	Drainage Station
13,939	9,533	4,254	152	80,364.9	78,819.1	1,545.8	-	15,568.1	Weir
2,541	1,594	807	140	13,617.9	13,333.0	284.9	-	4,193.1	Infiltration Gallery
21,255	15,530	5,719	6	50,302.6	49,855.8	446.8	-	15,505.9	Tube Well
-	-	-	-	29,609.6	-	-	29,609.6	-	Other Facilities
17	15	-	2	-	-	-	-	-	- Seoul-teukbyeolsi
-	-	-	-	-	-	-	-	-	Reservoir
2	-	-	2	-	-	-	-	-	Pumping Station
-	-	-	-	-	-	-	-	-	Pumping & Drainage Station
-	-	-	-	-	-	-	-	-	Drainage Station
-	-	-	-	-	-	-	-	-	Weir
3	3	-	-	-	-	-	-	-	Infiltration Gallery
12	12	-	-	-	-	-	-	-	Tube Well
-	-	-	-	-	-	-	-	-	Other Facilities
-	-	-	-	-	-	-	-	-	- Gangseo-gu
-	-	-	-	-	-	-	-	-	Reservoir
-	-	-	-	-	-	-	-	-	Pumping Station
-	-	-	-	-	-	-	-	-	Pumping & Drainage Station
-	-	-	-	-	-	-	-	-	Drainage Station
-	-	-	-	-	-	-	-	-	Weir
-	-	-	-	-	-	-	-	-	Infiltration Gallery
-	-	-	-	-	-	-	-	-	Tube Well
-	-	-	-	-	-	-	-	-	Other Facilities
3	3	-	-	-	-	-	-	-	- Guro-gu
-	-	-	-	-	-	-	-	-	Reservoir
-	-	-	-	-	-	-	-	-	Pumping Station
-	-	-	-	-	-	-	-	-	Pumping & Drainage Station
-	-	-	-	-	-	-	-	-	Drainage Station
-	-	-	-	-	-	-	-	-	Weir
-	-	-	-	-	-	-	-	-	Infiltration Gallery
3	3	-	-	-	-	-	-	-	Tube Well
-	-	-	-	-	-	-	-	-	Other Facilities

답 면 적 현 황 by Irrigation Facilities

Area:ha

답 면 적 Paddy Field Area	수리답율 (%) Percentage of Irrigated Paddy Field	한 발 빈 도 별 관 개 면 적 Irrigated Area by Frequency of Drought						Administrative Division Irrigation Facilities
		계 Total	평 년 Normal Years	3 년 3 Years	5 년 5 Years	7 년 7 Years	10년 이상 Over 10 Years	
1,104,811.0	78.4	866,958.3	232,204.7	86,386.5	40,363.8	23,710.1	484,293.2	Total
-	-	475,011.8	99,371.6	47,054.0	16,987.4	12,461.6	299,137.2	Reservoir
-	-	165,123.4	45,941.5	8,568.6	3,210.3	4,184.5	103,218.5	Pumping Station
-	-	25,868.1	711.6	-	211.4	813.5	24,131.6	Pumping & Drainage Station
-	-	10,633.2	8,639.8	537.0	175.1	-	1,281.3	Drainage Station
-	-	95,612.9	33,116.0	16,701.3	7,045.9	5,270.1	33,479.6	Weir
-	-	14,626.2	4,486.1	3,638.4	1,086.0	509.1	4,906.6	Infiltration Gallery
-	-	50,473.1	11,634.3	9,204.4	11,501.4	471.3	17,661.7	Tube Well
-	-	29,609.6	28,303.8	682.8	146.3	-	476.7	Other Facilities
590.0	55.5	327.8	257.7	-	-	-	70.1	Seoul-teukbyeolsi
-	-	-	-	-	-	-	-	Reservoir
-	-	257.7	257.7	-	-	-	-	Pumping Station
-	-	-	-	-	-	-	-	Pumping & Drainage Station
-	-	-	-	-	-	-	-	Drainage Station
-	-	-	-	-	-	-	-	Weir
-	-	70.1	-	-	-	-	70.1	Infiltration Gallery
-	-	-	-	-	-	-	-	Tube Well
-	-	-	-	-	-	-	-	Other Facilities
-	-	257.7	257.7	-	-	-	-	Gangseo-gu
-	-	-	-	-	-	-	-	Reservoir
-	-	257.7	257.7	-	-	-	-	Pumping Station
-	-	-	-	-	-	-	-	Pumping & Drainage Station
-	-	-	-	-	-	-	-	Drainage Station
-	-	-	-	-	-	-	-	Weir
-	-	-	-	-	-	-	-	Infiltration Gallery
-	-	-	-	-	-	-	-	Tube Well
-	-	-	-	-	-	-	-	Other Facilities
-	-	-	-	-	-	-	-	Guro-gu
-	-	-	-	-	-	-	-	Reservoir
-	-	-	-	-	-	-	-	Pumping Station
-	-	-	-	-	-	-	-	Pumping & Drainage Station
-	-	-	-	-	-	-	-	Drainage Station
-	-	-	-	-	-	-	-	Weir
-	-	-	-	-	-	-	-	Infiltration Gallery
-	-	-	-	-	-	-	-	Tube Well
-	-	-	-	-	-	-	-	Other Facilities

답 면 적 현 황 by Irrigation Facilities

Area:ha

시 군 관 할 시 설 Facilities Operated by Si and Gun								보조수원공 수혜면적 Irrigated by Supple- mentary Facilities	Administrative Division Irrigation Facilities
수 원 공 수 No. of Facilities				수 리 답 면 적 Irrigated Paddy Field Area					
계 Total	주 Main	보 조 Supple- mentary	부 속 Auxiliary	계 Total	구 역 내 On Project Area	구 역 외 Out of Project Area	기 타 Others		
2	1	-	1	-	-	-	-	-	- Seocho-gu
-	-	-	-	-	-	-	-	-	- Reservoir
1	-	-	1	-	-	-	-	-	- Pumping Station
-	-	-	-	-	-	-	-	-	- Pumping & Drainage Station
-	-	-	-	-	-	-	-	-	- Drainage Station
-	-	-	-	-	-	-	-	-	- Weir
1	1	-	-	-	-	-	-	-	- Infiltration Gallery
-	-	-	-	-	-	-	-	-	- Tube Well
-	-	-	-	-	-	-	-	-	- Other Facilities
7	6	-	1	-	-	-	-	-	- Gangnam-gu
-	-	-	-	-	-	-	-	-	- Reservoir
1	-	-	1	-	-	-	-	-	- Pumping Station
-	-	-	-	-	-	-	-	-	- Pumping & Drainage Station
-	-	-	-	-	-	-	-	-	- Drainage Station
-	-	-	-	-	-	-	-	-	- Weir
1	1	-	-	-	-	-	-	-	- Infiltration Gallery
5	5	-	-	-	-	-	-	-	- Tube Well
-	-	-	-	-	-	-	-	-	- Other Facilities
4	4	-	-	-	-	-	-	-	- Songpa-gu
-	-	-	-	-	-	-	-	-	- Reservoir
-	-	-	-	-	-	-	-	-	- Pumping Station
-	-	-	-	-	-	-	-	-	- Pumping & Drainage Station
-	-	-	-	-	-	-	-	-	- Drainage Station
-	-	-	-	-	-	-	-	-	- Weir
-	-	-	-	-	-	-	-	-	- Infiltration Gallery
4	4	-	-	-	-	-	-	-	- Tube Well
-	-	-	-	-	-	-	-	-	- Other Facilities
1	1	-	-	-	-	-	-	-	- Gangdong-gu
-	-	-	-	-	-	-	-	-	- Reservoir
-	-	-	-	-	-	-	-	-	- Pumping Station
-	-	-	-	-	-	-	-	-	- Pumping & Drainage Station
-	-	-	-	-	-	-	-	-	- Drainage Station
-	-	-	-	-	-	-	-	-	- Weir
1	1	-	-	-	-	-	-	-	- Infiltration Gallery
-	-	-	-	-	-	-	-	-	- Tube Well
-	-	-	-	-	-	-	-	-	- Other Facilities

답 면 적 현 황 by Irrigation Facilities

Area:ha

답면적 Paddy Field Area	수리답율 (%) Percentage of Irrigated Paddy Field	한 발 빈 도 별 관 개 면 적 Irrigated Area by Frequency of Drought						Administrative Division Irrigation Facilities
		계 Total	평 년 Normal Years	3 년 3 Years	5 년 5 Years	7 년 7 Years	10년 이상 Over 10 Years	
-	-	-	-	-	-	-	-	- Seocho-gu
-	-	-	-	-	-	-	-	- Reservoir
-	-	-	-	-	-	-	-	- Pumping Station
-	-	-	-	-	-	-	-	- Pumping & Drainage Station
-	-	-	-	-	-	-	-	- Drainage Station
-	-	-	-	-	-	-	-	- Weir
-	-	-	-	-	-	-	-	- Infiltration Gallery
-	-	-	-	-	-	-	-	- Tube Well
-	-	-	-	-	-	-	-	- Other Facilities
-	-	-	-	-	-	-	-	- Gangnam-gu
-	-	-	-	-	-	-	-	- Reservoir
-	-	-	-	-	-	-	-	- Pumping Station
-	-	-	-	-	-	-	-	- Pumping & Drainage Station
-	-	-	-	-	-	-	-	- Drainage Station
-	-	-	-	-	-	-	-	- Weir
-	-	-	-	-	-	-	-	- Infiltration Gallery
-	-	-	-	-	-	-	-	- Tube Well
-	-	-	-	-	-	-	-	- Other Facilities
-	-	70.1	-	-	-	-	-	70.1 Songpa-gu
-	-	-	-	-	-	-	-	- Reservoir
-	-	-	-	-	-	-	-	- Pumping Station
-	-	-	-	-	-	-	-	- Pumping & Drainage Station
-	-	-	-	-	-	-	-	- Drainage Station
-	-	-	-	-	-	-	-	- Weir
-	-	70.1	-	-	-	-	-	70.1 Infiltration Gallery
-	-	-	-	-	-	-	-	- Tube Well
-	-	-	-	-	-	-	-	- Other Facilities
-	-	-	-	-	-	-	-	- Gangdong-gu
-	-	-	-	-	-	-	-	- Reservoir
-	-	-	-	-	-	-	-	- Pumping Station
-	-	-	-	-	-	-	-	- Pumping & Drainage Station
-	-	-	-	-	-	-	-	- Drainage Station
-	-	-	-	-	-	-	-	- Weir
-	-	-	-	-	-	-	-	- Infiltration Gallery
-	-	-	-	-	-	-	-	- Tube Well
-	-	-	-	-	-	-	-	- Other Facilities

답 면 적 현 황 by Irrigation Facilities

Area:ha

시 군 관 할 시 설 Facilities Operated by Si and Gun									Administrative Division Irrigation Facilities
수 원 공 수 No. of Facilities				수 리 답 면 적 Irrigated Paddy Field Area				보조수원공 수혜면적 Irrigated by Supple- mentary Facilities	
계 Total	주 Main	보 조 Supple- mentary	부 속 Auxiliary	계 Total	구 역 내 On Project Area	구 역 외 Out of Project Area	기 타 Others		
297	190	107	-	760.7	759.7	1.0	-	366.4	Busan-gwangyeoksi
108	107	1	-	396.0	395.0	1.0	-	1.0	Reservoir
11	11	-	-	109.0	109.0	-	-	-	Pumping Station
-	-	-	-	-	-	-	-	-	Pumping & Drainage Station
-	-	-	-	-	-	-	-	-	Drainage Station
66	66	-	-	234.7	234.7	-	-	-	Weir
1	-	1	-	-	-	-	-	12.0	Infiltration Gallery
111	6	105	-	21.0	21.0	-	-	353.4	Tube Well
-	-	-	-	-	-	-	-	-	Other Facilities
14	14	-	-	33.7	32.7	1.0	-	-	- Geumjeong-gu
13	13	-	-	33.7	32.7	1.0	-	-	Reservoir
-	-	-	-	-	-	-	-	-	Pumping Station
-	-	-	-	-	-	-	-	-	Pumping & Drainage Station
-	-	-	-	-	-	-	-	-	Drainage Station
1	1	-	-	-	-	-	-	-	Weir
-	-	-	-	-	-	-	-	-	Infiltration Gallery
-	-	-	-	-	-	-	-	-	Tube Well
-	-	-	-	-	-	-	-	-	Other Facilities
38	24	14	-	208.6	208.6	-	-	40.0	Gangseo-gu
17	16	1	-	96.6	96.6	-	-	1.0	Reservoir
7	7	-	-	109.0	109.0	-	-	-	Pumping Station
-	-	-	-	-	-	-	-	-	Pumping & Drainage Station
-	-	-	-	-	-	-	-	-	Drainage Station
1	1	-	-	3.0	3.0	-	-	-	Weir
-	-	-	-	-	-	-	-	-	Infiltration Gallery
13	-	13	-	-	-	-	-	39.0	Tube Well
-	-	-	-	-	-	-	-	-	Other Facilities
245	152	93	-	518.4	518.4	-	-	326.4	Gijang-gun
78	78	-	-	265.7	265.7	-	-	-	Reservoir
4	4	-	-	-	-	-	-	-	Pumping Station
-	-	-	-	-	-	-	-	-	Pumping & Drainage Station
-	-	-	-	-	-	-	-	-	Drainage Station
64	64	-	-	231.7	231.7	-	-	-	Weir
1	-	1	-	-	-	-	-	12.0	Infiltration Gallery
98	6	92	-	21.0	21.0	-	-	314.4	Tube Well
-	-	-	-	-	-	-	-	-	Other Facilities

답 면 적 현 황 by Irrigation Facilities

Area:ha

답면적 Paddy Field Area	수리답율 (%) Percentage of Irrigated Paddy Field	한 발 빈 도 별 관 개 면 적 Irrigated Area by Frequency of Drought						Administrative Division Irrigation Facilities
		계 Total	평 년 Normal Years	3 년 3 Years	5 년 5 Years	7 년 7 Years	10년 이상 Over 10 Years	
5,862.0	95.0	5,568.9	495.8	124.8	16.9	11.0	4,920.4	Busan-gwangyeoksi
-	-	511.0	356.4	107.0	1.0	-	46.6	Reservoir
-	-	4,229.1	45.0	-	-	-	4,184.1	Pumping Station
-	-	573.1	-	-	-	-	573.1	Pumping & Drainage Station
-	-	-	-	-	-	-	-	Drainage Station
-	-	234.7	94.4	17.8	12.9	11.0	98.6	Weir
-	-	-	-	-	-	-	-	Infiltration Gallery
-	-	21.0	-	-	3.0	-	18.0	Tube Well
-	-	-	-	-	-	-	-	Other Facilities
-	-	33.7	28.1	-	-	-	5.6	Geumjeong-gu
-	-	33.7	28.1	-	-	-	5.6	Reservoir
-	-	-	-	-	-	-	-	Pumping Station
-	-	-	-	-	-	-	-	Pumping & Drainage Station
-	-	-	-	-	-	-	-	Drainage Station
-	-	-	-	-	-	-	-	Weir
-	-	-	-	-	-	-	-	Infiltration Gallery
-	-	-	-	-	-	-	-	Tube Well
-	-	-	-	-	-	-	-	Other Facilities
-	-	4,901.8	130.6	14.0	-	-	4,757.2	Gangseo-gu
-	-	96.6	82.6	14.0	-	-	-	Reservoir
-	-	4,229.1	45.0	-	-	-	4,184.1	Pumping Station
-	-	573.1	-	-	-	-	573.1	Pumping & Drainage Station
-	-	-	-	-	-	-	-	Drainage Station
-	-	3.0	3.0	-	-	-	-	Weir
-	-	-	-	-	-	-	-	Infiltration Gallery
-	-	-	-	-	-	-	-	Tube Well
-	-	-	-	-	-	-	-	Other Facilities
-	-	633.4	337.1	110.8	16.9	11.0	157.6	Gijang-gun
-	-	380.7	245.7	93.0	1.0	-	41.0	Reservoir
-	-	-	-	-	-	-	-	Pumping Station
-	-	-	-	-	-	-	-	Pumping & Drainage Station
-	-	-	-	-	-	-	-	Drainage Station
-	-	231.7	91.4	17.8	12.9	11.0	98.6	Weir
-	-	-	-	-	-	-	-	Infiltration Gallery
-	-	21.0	-	-	3.0	-	18.0	Tube Well
-	-	-	-	-	-	-	-	Other Facilities

답 면 적 현 황 by Irrigation Facilities

Area:ha

시 군 관 할 시 설 Facilities Operated by Si and Gun									Administrative Division Irrigation Facilities
수 원 공 수 No. of Facilities				수 리 답 면 적 Irrigated Paddy Field Area				보 조 수 원 공 수 수 해 면 적 Irrigated by Supplementary Facilities	
계 Total	주 Main	보 조 Supplementary	부 속 Auxiliary	계 Total	구 역 내 On Project Area	구 역 외 Out of Project Area	기 타 Others		
455	298	157	-	1,990.4	1,909.7	80.7	-	614.8	Daegu-gwangyeoksi
190	181	9	-	1,445.5	1,371.8	73.7	-	35.2	Reservoir
36	33	3	-	194.2	194.2	-	-	21.6	Pumping Station
-	-	-	-	-	-	-	-	-	Pumping & Drainage Station
14	9	5	-	-	-	-	-	66.9	Drainage Station
36	21	15	-	114.1	114.1	-	-	35.0	Weir
18	18	-	-	133.0	126.0	7.0	-	-	Infiltration Gallery
161	36	125	-	103.6	103.6	-	-	456.1	Tube Well
-	-	-	-	-	-	-	-	-	Other Facilities
112	74	38	-	548.1	548.1	-	-	105.6	Dong-gu
51	48	3	-	318.8	318.8	-	-	9.6	Reservoir
3	3	-	-	76.1	76.1	-	-	-	Pumping Station
-	-	-	-	-	-	-	-	-	Pumping & Drainage Station
-	-	-	-	-	-	-	-	-	Drainage Station
20	10	10	-	62.4	62.4	-	-	15.0	Weir
5	5	-	-	68.0	68.0	-	-	-	Infiltration Gallery
33	8	25	-	22.8	22.8	-	-	81.0	Tube Well
-	-	-	-	-	-	-	-	-	Other Facilities
37	24	13	-	91.3	91.3	-	-	52.0	Buk-gu
17	16	1	-	63.5	63.5	-	-	1.0	Reservoir
1	1	-	-	3.5	3.5	-	-	-	Pumping Station
-	-	-	-	-	-	-	-	-	Pumping & Drainage Station
-	-	-	-	-	-	-	-	-	Drainage Station
-	-	-	-	-	-	-	-	-	Weir
-	-	-	-	-	-	-	-	-	Infiltration Gallery
19	7	12	-	24.3	24.3	-	-	51.0	Tube Well
-	-	-	-	-	-	-	-	-	Other Facilities
29	19	10	-	179.5	179.5	-	-	87.0	Suseong-gu
22	18	4	-	159.5	159.5	-	-	17.6	Reservoir
2	1	1	-	20.0	20.0	-	-	8.6	Pumping Station
-	-	-	-	-	-	-	-	-	Pumping & Drainage Station
-	-	-	-	-	-	-	-	-	Drainage Station
-	-	-	-	-	-	-	-	-	Weir
-	-	-	-	-	-	-	-	-	Infiltration Gallery
5	-	5	-	-	-	-	-	60.8	Tube Well
-	-	-	-	-	-	-	-	-	Other Facilities

답 면 적 현 황 by Irrigation Facilities

Area:ha

답면적 Paddy Field Area	수리답율 (%) Percentage of Irrigated Paddy Field	한 발 빈 도 별 관 개 면 적 Irrigated Area by Frequency of Drought						Administrative Division
		계 Total	평 년 Normal Years	3 년 3 Years	5 년 5 Years	7 년 7 Years	10년 이상 Over 10 Years	Irrigation Facilities
6,319.0	92.0	5,813.5	571.1	617.0	305.6	55.7	4,264.1	Daegu-gwangyeoksi
-	-	2,988.9	495.1	471.8	251.6	55.7	1,714.7	Reservoir
-	-	2,473.9	-	20.0	25.0	-	2,428.9	Pumping Station
-	-	-	-	-	-	-	-	Pumping & Drainage Station
-	-	-	-	-	-	-	-	Drainage Station
-	-	114.1	30.0	49.4	-	-	34.7	Weir
-	-	133.0	46.0	47.0	-	-	40.0	Infiltration Gallery
-	-	103.6	-	28.8	29.0	-	45.8	Tube Well
-	-	-	-	-	-	-	-	Other Facilities
-	-	669.2	58.8	286.1	18.6	-	305.7	Dong-gu
-	-	378.8	58.8	215.7	18.6	-	85.7	Reservoir
-	-	137.2	-	-	-	-	137.2	Pumping Station
-	-	-	-	-	-	-	-	Pumping & Drainage Station
-	-	-	-	-	-	-	-	Drainage Station
-	-	62.4	-	29.4	-	-	33.0	Weir
-	-	68.0	-	41.0	-	-	27.0	Infiltration Gallery
-	-	22.8	-	-	-	-	22.8	Tube Well
-	-	-	-	-	-	-	-	Other Facilities
-	-	222.9	-	74.3	-	52.7	95.9	Buk-gu
-	-	162.2	-	50.0	-	52.7	59.5	Reservoir
-	-	36.4	-	-	-	-	36.4	Pumping Station
-	-	-	-	-	-	-	-	Pumping & Drainage Station
-	-	-	-	-	-	-	-	Drainage Station
-	-	-	-	-	-	-	-	Weir
-	-	-	-	-	-	-	-	Infiltration Gallery
-	-	24.3	-	24.3	-	-	-	Tube Well
-	-	-	-	-	-	-	-	Other Facilities
-	-	225.2	-	110.4	-	-	114.8	Suseong-gu
-	-	194.2	-	90.4	-	-	103.8	Reservoir
-	-	31.0	-	20.0	-	-	11.0	Pumping Station
-	-	-	-	-	-	-	-	Pumping & Drainage Station
-	-	-	-	-	-	-	-	Drainage Station
-	-	-	-	-	-	-	-	Weir
-	-	-	-	-	-	-	-	Infiltration Gallery
-	-	-	-	-	-	-	-	Tube Well
-	-	-	-	-	-	-	-	Other Facilities

답 면 적 현 황 by Irrigation Facilities

Area:ha

시 군 관 할 시 설 Facilities Operated by Si and Gun									Administrative Division Irrigation Facilities
수 원 공 수 No. of Facilities				수 리 답 면 적 Irrigated Paddy Field Area				보 조 수 원 공 수 수 해 면 적 Irrigated by Supplementary Facilities	
계 Total	주 Main	보 조 Supplementary	부 속 Auxiliary	계 Total	구 역 내 On Project Area	구 역 외 Out of Project Area	기 타 Others		
8	5	3	-	16.7	16.7	-	-	9.6	Dalseo-gu
4	4	-	-	14.1	14.1	-	-	-	- Reservoir
1	1	-	-	2.6	2.6	-	-	-	- Pumping Station
-	-	-	-	-	-	-	-	-	- Pumping & Drainage Station
-	-	-	-	-	-	-	-	-	- Drainage Station
-	-	-	-	-	-	-	-	-	- Weir
-	-	-	-	-	-	-	-	-	- Infiltration Gallery
3	-	3	-	-	-	-	-	9.6	9.6 Tube Well
-	-	-	-	-	-	-	-	-	- Other Facilities
269	176	93	-	1,154.8	1,074.1	80.7	-	360.6	Dalseong-gun
96	95	1	-	889.6	815.9	73.7	-	7.0	7.0 Reservoir
29	27	2	-	92.0	92.0	-	-	13.0	13.0 Pumping Station
-	-	-	-	-	-	-	-	-	- Pumping & Drainage Station
14	9	5	-	-	-	-	-	66.9	66.9 Drainage Station
16	11	5	-	51.7	51.7	-	-	20.0	20.0 Weir
13	13	-	-	65.0	58.0	7.0	-	-	- Infiltration Gallery
101	21	80	-	56.5	56.5	-	-	253.7	253.7 Tube Well
-	-	-	-	-	-	-	-	-	- Other Facilities
503	376	119	8	1,897.0	1,892.6	4.4	-	340.2	Incheon-gwangyeoksi
21	21	-	-	512.6	512.6	-	-	-	- Reservoir
25	17	1	7	385.7	382.3	3.4	-	10.0	10.0 Pumping Station
-	-	-	-	-	-	-	-	-	- Pumping & Drainage Station
-	-	-	-	-	-	-	-	-	- Drainage Station
3	3	-	-	58.3	57.3	1.0	-	-	- Weir
27	27	-	-	74.4	74.4	-	-	-	- Infiltration Gallery
427	308	118	1	866.0	866.0	-	-	330.2	330.2 Tube Well
-	-	-	-	-	-	-	-	-	- Other Facilities
48	48	-	-	142.1	142.1	-	-	-	Jung-gu
3	3	-	-	7.4	7.4	-	-	-	- Reservoir
-	-	-	-	-	-	-	-	-	- Pumping Station
-	-	-	-	-	-	-	-	-	- Pumping & Drainage Station
-	-	-	-	-	-	-	-	-	- Drainage Station
-	-	-	-	-	-	-	-	-	- Weir
-	-	-	-	-	-	-	-	-	- Infiltration Gallery
45	45	-	-	134.7	134.7	-	-	-	- Tube Well
-	-	-	-	-	-	-	-	-	- Other Facilities

답 면 적 현 황 by Irrigation Facilities

Area:ha

답면적 Paddy Field Area	수리답율 (%) Percentage of Irrigated Paddy Field	한 발 빈 도 별 관 개 면 적 Irrigated Area by Frequency of Drought						Administrative Division Irrigation Facilities
		계 Total	평 년 Normal Years	3 년 3 Years	5 년 5 Years	7 년 7 Years	10년 이상 Over 10 Years	
-	-	53.7	-	7.5	-	-	46.2	Dalseo-gu
-	-	41.1	-	7.5	-	-	33.6	Reservoir
-	-	12.6	-	-	-	-	12.6	Pumping Station
-	-	-	-	-	-	-	-	Pumping & Drainage Station
-	-	-	-	-	-	-	-	Drainage Station
-	-	-	-	-	-	-	-	Weir
-	-	-	-	-	-	-	-	Infiltration Gallery
-	-	-	-	-	-	-	-	Tube Well
-	-	-	-	-	-	-	-	Other Facilities
-	-	4,642.5	512.3	138.7	287.0	3.0	3,701.5	Dalseong-gun
-	-	2,212.6	436.3	108.2	233.0	3.0	1,432.1	Reservoir
-	-	2,256.7	-	-	25.0	-	2,231.7	Pumping Station
-	-	-	-	-	-	-	-	Pumping & Drainage Station
-	-	-	-	-	-	-	-	Drainage Station
-	-	51.7	30.0	20.0	-	-	1.7	Weir
-	-	65.0	46.0	6.0	-	-	13.0	Infiltration Gallery
-	-	56.5	-	4.5	29.0	-	23.0	Tube Well
-	-	-	-	-	-	-	-	Other Facilities
16,898.0	46.5	7,861.1	1,739.9	571.0	861.3	1,160.7	3,528.2	Incheon-gwangyeoksi
-	-	5,152.7	133.8	260.0	90.8	1,160.7	3,507.4	Reservoir
-	-	1,709.7	1,363.0	246.7	100.0	-	-	Pumping Station
-	-	-	-	-	-	-	-	Pumping & Drainage Station
-	-	-	-	-	-	-	-	Drainage Station
-	-	58.3	28.3	-	30.0	-	-	Weir
-	-	74.4	50.4	22.0	-	-	2.0	Infiltration Gallery
-	-	866.0	164.4	42.3	640.5	-	18.8	Tube Well
-	-	-	-	-	-	-	-	Other Facilities
-	-	142.1	120.4	-	11.7	-	10.0	Jung-gu
-	-	7.4	7.4	-	-	-	-	Reservoir
-	-	-	-	-	-	-	-	Pumping Station
-	-	-	-	-	-	-	-	Pumping & Drainage Station
-	-	-	-	-	-	-	-	Drainage Station
-	-	-	-	-	-	-	-	Weir
-	-	-	-	-	-	-	-	Infiltration Gallery
-	-	134.7	113.0	-	11.7	-	10.0	Tube Well
-	-	-	-	-	-	-	-	Other Facilities

답 면 적 현 황 by Irrigation Facilities

Area:ha

시 군 관 할 시 설 Facilities Operated by Si and Gun									Administrative Division Irrigation Facilities
수 원 공 수 No. of Facilities				수 리 답 면 적 Irrigated Paddy Field Area				보조수원공 수혜면적 Irrigated by Supple- mentary Facilities	
계 Total	주 Main	보 조 Supple- mentary	부 속 Auxiliary	계 Total	구 역 내 On Project Area	구 역 외 Out of Project Area	기 타 Others		
2	2	-	-	4.3	4.3	-	-	-	- Yeonsu-gu
-	-	-	-	-	-	-	-	-	- Reservoir
-	-	-	-	-	-	-	-	-	- Pumping Station
-	-	-	-	-	-	-	-	-	- Pumping & Drainage Station
-	-	-	-	-	-	-	-	-	- Drainage Station
-	-	-	-	-	-	-	-	-	- Weir
-	-	-	-	-	-	-	-	-	- Infiltration Gallery
2	2	-	-	4.3	4.3	-	-	-	- Tube Well
-	-	-	-	-	-	-	-	-	- Other Facilities
9	9	-	-	76.3	76.3	-	-	-	- Namdong-gu
-	-	-	-	-	-	-	-	-	- Reservoir
-	-	-	-	-	-	-	-	-	- Pumping Station
-	-	-	-	-	-	-	-	-	- Pumping & Drainage Station
-	-	-	-	-	-	-	-	-	- Drainage Station
2	2	-	-	50.8	50.8	-	-	-	- Weir
-	-	-	-	-	-	-	-	-	- Infiltration Gallery
7	7	-	-	25.5	25.5	-	-	-	- Tube Well
-	-	-	-	-	-	-	-	-	- Other Facilities
5	5	-	-	20.4	20.4	-	-	-	- Gyeyang-gu
-	-	-	-	-	-	-	-	-	- Reservoir
-	-	-	-	-	-	-	-	-	- Pumping Station
-	-	-	-	-	-	-	-	-	- Pumping & Drainage Station
-	-	-	-	-	-	-	-	-	- Drainage Station
-	-	-	-	-	-	-	-	-	- Weir
-	-	-	-	-	-	-	-	-	- Infiltration Gallery
5	5	-	-	20.4	20.4	-	-	-	- Tube Well
-	-	-	-	-	-	-	-	-	- Other Facilities
6	6	-	-	31.1	30.1	1.0	-	-	- Seo-gu
1	1	-	-	1.4	1.4	-	-	-	- Reservoir
3	3	-	-	19.2	19.2	-	-	-	- Pumping Station
-	-	-	-	-	-	-	-	-	- Pumping & Drainage Station
-	-	-	-	-	-	-	-	-	- Drainage Station
1	1	-	-	7.5	6.5	1.0	-	-	- Weir
-	-	-	-	-	-	-	-	-	- Infiltration Gallery
1	1	-	-	3.0	3.0	-	-	-	- Tube Well
-	-	-	-	-	-	-	-	-	- Other Facilities

답 면 적 현 황 by Irrigation Facilities

Area:ha

답면적 Paddy Field Area	수리답율 (%) Percentage of Irrigated Paddy Field	한 발 빈 도 별 관 개 면 적 Irrigated Area by Frequency of Drought						Administrative Division Irrigation Facilities
		계 Total	평 년 Normal Years	3 년 3 Years	5 년 5 Years	7 년 7 Years	10년 이상 Over 10 Years	
-	-	4.3	-	4.3	-	-	-	- Yeonsu-gu
-	-	-	-	-	-	-	-	- Reservoir
-	-	-	-	-	-	-	-	- Pumping Station
-	-	-	-	-	-	-	-	- Pumping & Drainage Station
-	-	-	-	-	-	-	-	- Drainage Station
-	-	-	-	-	-	-	-	- Weir
-	-	-	-	-	-	-	-	- Infiltration Gallery
-	-	4.3	-	4.3	-	-	-	- Tube Well
-	-	-	-	-	-	-	-	- Other Facilities
-	-	76.3	20.8	-	46.7	-	8.8	Namdong-gu
-	-	-	-	-	-	-	-	- Reservoir
-	-	-	-	-	-	-	-	- Pumping Station
-	-	-	-	-	-	-	-	- Pumping & Drainage Station
-	-	-	-	-	-	-	-	- Drainage Station
-	-	50.8	20.8	-	30.0	-	-	- Weir
-	-	-	-	-	-	-	-	- Infiltration Gallery
-	-	25.5	-	-	16.7	-	8.8	8.8 Tube Well
-	-	-	-	-	-	-	-	- Other Facilities
-	-	20.4	20.4	-	-	-	-	Gyeyang-gu
-	-	-	-	-	-	-	-	- Reservoir
-	-	-	-	-	-	-	-	- Pumping Station
-	-	-	-	-	-	-	-	- Pumping & Drainage Station
-	-	-	-	-	-	-	-	- Drainage Station
-	-	-	-	-	-	-	-	- Weir
-	-	-	-	-	-	-	-	- Infiltration Gallery
-	-	20.4	20.4	-	-	-	-	- Tube Well
-	-	-	-	-	-	-	-	- Other Facilities
-	-	31.1	23.9	7.2	-	-	-	Seo-gu
-	-	1.4	1.4	-	-	-	-	- Reservoir
-	-	19.2	12.0	7.2	-	-	-	- Pumping Station
-	-	-	-	-	-	-	-	- Pumping & Drainage Station
-	-	-	-	-	-	-	-	- Drainage Station
-	-	7.5	7.5	-	-	-	-	- Weir
-	-	-	-	-	-	-	-	- Infiltration Gallery
-	-	3.0	3.0	-	-	-	-	- Tube Well
-	-	-	-	-	-	-	-	- Other Facilities

답 면 적 현 황 by Irrigation Facilities

Area:ha

시 군 관 할 시 설 Facilities Operated by Si and Gun									Administrative Division Irrigation Facilities
수 원 공 수 No. of Facilities				수 리 답 면 적 Irrigated Paddy Field Area				보조수원공 수혜면적 Irrigated by Supple- mentary Facilities	
계 Total	주 Main	보 조 Supple- mentary	부 속 Auxiliary	계 Total	구 역 내 On Project Area	구 역 외 Out of Project Area	기 타 Others		
168	161	1	6	1,172.3	1,168.9	3.4	-	10.0	Ganghwa-gun
14	14	-	-	438.7	438.7	-	-	-	Reservoir
17	10	1	6	362.1	358.7	3.4	-	10.0	Pumping Station
-	-	-	-	-	-	-	-	-	Pumping & Drainage Station
-	-	-	-	-	-	-	-	-	Drainage Station
-	-	-	-	-	-	-	-	-	Weir
27	27	-	-	74.4	74.4	-	-	-	Infiltration Gallery
110	110	-	-	297.1	297.1	-	-	-	Tube Well
-	-	-	-	-	-	-	-	-	Other Facilities
265	145	118	2	450.5	450.5	-	-	330.2	Ongjin-gun
3	3	-	-	65.1	65.1	-	-	-	Reservoir
5	4	-	1	4.4	4.4	-	-	-	Pumping Station
-	-	-	-	-	-	-	-	-	Pumping & Drainage Station
-	-	-	-	-	-	-	-	-	Drainage Station
-	-	-	-	-	-	-	-	-	Weir
-	-	-	-	-	-	-	-	-	Infiltration Gallery
257	138	118	1	381.0	381.0	-	-	330.2	Tube Well
-	-	-	-	-	-	-	-	-	Other Facilities
394	321	73	-	3,611.3	3,526.5	84.8	-	286.9	Gwangju-gwangyeoksi
93	93	-	-	1,786.9	1,710.1	76.8	-	-	Reservoir
43	38	5	-	770.2	770.2	-	-	62.6	Pumping Station
-	-	-	-	-	-	-	-	-	Pumping & Drainage Station
-	-	-	-	-	-	-	-	-	Drainage Station
52	23	29	-	250.8	250.8	-	-	67.9	Weir
14	11	3	-	229.8	227.8	2.0	-	48.1	Infiltration Gallery
192	156	36	-	573.6	567.6	6.0	-	108.3	Tube Well
-	-	-	-	-	-	-	-	-	Other Facilities
29	21	8	-	195.6	149.8	45.8	-	29.0	Tong-gu
6	6	-	-	87.0	47.2	39.8	-	-	Reservoir
-	-	-	-	-	-	-	-	-	Pumping Station
-	-	-	-	-	-	-	-	-	Pumping & Drainage Station
-	-	-	-	-	-	-	-	-	Drainage Station
5	4	1	-	67.0	67.0	-	-	8.0	Weir
-	-	-	-	-	-	-	-	-	Infiltration Gallery
18	11	7	-	41.6	35.6	6.0	-	21.0	Tube Well
-	-	-	-	-	-	-	-	-	Other Facilities

답 면 적 현 황 by Irrigation Facilities

Area:ha

답면적 Paddy Field Area	수리답율 (%) Percentage of Irrigated Paddy Field	한 발 빈 도 별 관 개 면 적 Irrigated Area by Frequency of Drought						Administrative Division Irrigation Facilities
		계 Total	평 년 Normal Years	3 년 3 Years	5 년 5 Years	7 년 7 Years	10년 이상 Over 10 Years	
-	-	7,136.4	1,545.4	554.1	385.1	1,142.4	3,509.4	Ganghwa-gun
-	-	5,078.8	125.0	259.0	45.0	1,142.4	3,507.4	Reservoir
-	-	1,686.1	1,351.0	235.1	100.0	-	-	Pumping Station
-	-	-	-	-	-	-	-	Pumping & Drainage Station
-	-	-	-	-	-	-	-	Drainage Station
-	-	-	-	-	-	-	-	Weir
-	-	74.4	50.4	22.0	-	-	2.0	Infiltration Gallery
-	-	297.1	19.0	38.0	240.1	-	-	Tube Well
-	-	-	-	-	-	-	-	Other Facilities
-	-	450.5	9.0	5.4	417.8	18.3	-	Ongjin-gun
-	-	65.1	-	1.0	45.8	18.3	-	Reservoir
-	-	4.4	-	4.4	-	-	-	Pumping Station
-	-	-	-	-	-	-	-	Pumping & Drainage Station
-	-	-	-	-	-	-	-	Drainage Station
-	-	-	-	-	-	-	-	Weir
-	-	-	-	-	-	-	-	Infiltration Gallery
-	-	381.0	9.0	-	372.0	-	-	Tube Well
-	-	-	-	-	-	-	-	Other Facilities
9,324.0	45.6	4,258.9	2,138.8	458.3	529.3	63.6	1,068.9	Gwangju-gwangyeoksi
-	-	1,980.7	1,505.8	55.0	215.5	-	204.4	Reservoir
-	-	1,224.0	590.8	213.3	-	49.6	370.3	Pumping Station
-	-	-	-	-	-	-	-	Pumping & Drainage Station
-	-	-	-	-	-	-	-	Drainage Station
-	-	250.8	18.2	69.0	-	-	163.6	Weir
-	-	229.8	-	-	-	-	229.8	Infiltration Gallery
-	-	573.6	24.0	121.0	313.8	14.0	100.8	Tube Well
-	-	-	-	-	-	-	-	Other Facilities
-	-	195.6	87.0	47.0	-	-	61.6	Tong-gu
-	-	87.0	87.0	-	-	-	-	Reservoir
-	-	-	-	-	-	-	-	Pumping Station
-	-	-	-	-	-	-	-	Pumping & Drainage Station
-	-	-	-	-	-	-	-	Drainage Station
-	-	67.0	-	47.0	-	-	20.0	Weir
-	-	-	-	-	-	-	-	Infiltration Gallery
-	-	41.6	-	-	-	-	41.6	Tube Well
-	-	-	-	-	-	-	-	Other Facilities

답 면 적 현 황 by Irrigation Facilities

Area:ha

시 군 관 할 시 설 Facilities Operated by Si and Gun									Administrative Division Irrigation Facilities
수 원 공 수 No. of Facilities				수 리 답 면 적 Irrigated Paddy Field Area				보 조 수 원 공 수 수 해 면 적 Irrigated by Supplementary Facilities	
계 Total	주 Main	보 조 Supplementary	부 속 Auxiliary	계 Total	구 역 내 On Project Area	구 역 외 Out of Project Area	기 타 Others		
32	31	1	-	467.5	467.5	-	-	30.0	Seo-gu
9	9	-	-	214.0	214.0	-	-	-	Reservoir
6	5	1	-	145.5	145.5	-	-	30.0	Pumping Station
-	-	-	-	-	-	-	-	-	Pumping & Drainage Station
-	-	-	-	-	-	-	-	-	Drainage Station
-	-	-	-	-	-	-	-	-	Weir
2	2	-	-	52.0	52.0	-	-	-	Infiltration Gallery
15	15	-	-	56.0	56.0	-	-	-	Tube Well
-	-	-	-	-	-	-	-	-	Other Facilities
124	83	41	-	1,031.2	1,006.9	24.3	-	147.8	Nam-gu
25	25	-	-	525.6	501.3	24.3	-	-	Reservoir
15	14	1	-	267.7	267.7	-	-	15.2	Pumping Station
-	-	-	-	-	-	-	-	-	Pumping & Drainage Station
-	-	-	-	-	-	-	-	-	Drainage Station
19	5	14	-	36.7	36.7	-	-	21.7	Weir
5	2	3	-	46.0	46.0	-	-	48.1	Infiltration Gallery
60	37	23	-	155.2	155.2	-	-	62.8	Tube Well
-	-	-	-	-	-	-	-	-	Other Facilities
71	57	14	-	424.6	417.6	7.0	-	38.2	Buk-gu
16	16	-	-	246.5	239.5	7.0	-	-	Reservoir
-	-	-	-	-	-	-	-	-	Pumping Station
-	-	-	-	-	-	-	-	-	Pumping & Drainage Station
-	-	-	-	-	-	-	-	-	Drainage Station
24	10	14	-	33.1	33.1	-	-	38.2	Weir
-	-	-	-	-	-	-	-	-	Infiltration Gallery
31	31	-	-	145.0	145.0	-	-	-	Tube Well
-	-	-	-	-	-	-	-	-	Other Facilities
138	129	9	-	1,492.4	1,484.7	7.7	-	41.9	Gwangsan-gu
37	37	-	-	713.8	708.1	5.7	-	-	Reservoir
22	19	3	-	357.0	357.0	-	-	17.4	Pumping Station
-	-	-	-	-	-	-	-	-	Pumping & Drainage Station
-	-	-	-	-	-	-	-	-	Drainage Station
4	4	-	-	114.0	114.0	-	-	-	Weir
7	7	-	-	131.8	129.8	2.0	-	-	Infiltration Gallery
68	62	6	-	175.8	175.8	-	-	24.5	Tube Well
-	-	-	-	-	-	-	-	-	Other Facilities

답 면 적 현 황

by Irrigation Facilities

Area:ha

답면적 Paddy Field Area	수리답율 (%) Percentage of Irrigated Paddy Field	한 발 빈 도 별 관 개 면 적 Irrigated Area by Frequency of Drought						Administrative Division Irrigation Facilities
		계 Total	평 년 Normal Years	3 년 3 Years	5 년 5 Years	7 년 7 Years	10년 이상 Over 10 Years	
-	-	644.8	256.4	39.0	9.0	33.0	307.4	Seo-gu
-	-	363.9	214.0	-	-	-	149.9	Reservoir
-	-	172.9	27.4	36.0	-	27.0	82.5	Pumping Station
-	-	-	-	-	-	-	-	Pumping & Drainage Station
-	-	-	-	-	-	-	-	Drainage Station
-	-	-	-	-	-	-	-	Weir
-	-	52.0	-	-	-	-	52.0	Infiltration Gallery
-	-	56.0	15.0	3.0	9.0	6.0	23.0	Tube Well
-	-	-	-	-	-	-	-	Other Facilities
-	-	1,151.2	716.0	294.4	6.0	4.0	130.8	Nam-gu
-	-	525.6	503.0	15.0	-	-	7.6	Reservoir
-	-	387.7	202.0	161.4	-	-	24.3	Pumping Station
-	-	-	-	-	-	-	-	Pumping & Drainage Station
-	-	-	-	-	-	-	-	Drainage Station
-	-	36.7	8.0	-	-	-	28.7	Weir
-	-	46.0	-	-	-	-	46.0	Infiltration Gallery
-	-	155.2	3.0	118.0	6.0	4.0	24.2	Tube Well
-	-	-	-	-	-	-	-	Other Facilities
-	-	524.8	141.4	22.0	360.5	-	0.9	Buk-gu
-	-	246.5	31.0	-	215.5	-	-	Reservoir
-	-	100.2	100.2	-	-	-	-	Pumping Station
-	-	-	-	-	-	-	-	Pumping & Drainage Station
-	-	-	-	-	-	-	-	Drainage Station
-	-	33.1	10.2	22.0	-	-	0.9	Weir
-	-	-	-	-	-	-	-	Infiltration Gallery
-	-	145.0	-	-	145.0	-	-	Tube Well
-	-	-	-	-	-	-	-	Other Facilities
-	-	1,742.5	938.0	55.9	153.8	26.6	568.2	Gwangsan-gu
-	-	757.7	670.8	40.0	-	-	46.9	Reservoir
-	-	563.2	261.2	15.9	-	22.6	263.5	Pumping Station
-	-	-	-	-	-	-	-	Pumping & Drainage Station
-	-	-	-	-	-	-	-	Drainage Station
-	-	114.0	-	-	-	-	114.0	Weir
-	-	131.8	-	-	-	-	131.8	Infiltration Gallery
-	-	175.8	6.0	-	153.8	4.0	12.0	Tube Well
-	-	-	-	-	-	-	-	Other Facilities

답 면 적 현 황 by Irrigation Facilities

Area:ha

시 군 관 할 시 설 Facilities Operated by Si and Gun									Administrative Division Irrigation Facilities
수 원 공 수 No. of Facilities				수 리 답 면 적 Irrigated Paddy Field Area				보 조 수 원 공 수 수 혜 면 적 Irrigated by Supplementary Facilities	
계 Total	주 Main	보 조 Supplementary	부 속 Auxiliary	계 Total	구 역 내 On Project Area	구 역 외 Out of Project Area	기 타 Others		
418	390	24	4	1,757.4	1,756.4	1.0	-	117.5	Daejeon-gwangyeoksi
15	15	-	-	116.0	116.0	-	-	-	Reservoir
22	18	-	4	218.6	218.6	-	-	-	Pumping Station
-	-	-	-	-	-	-	-	-	Pumping & Drainage Station
-	-	-	-	-	-	-	-	-	Drainage Station
93	92	1	-	827.0	827.0	-	-	5.0	Weir
14	6	8	-	36.5	36.5	-	-	55.5	Infiltration Gallery
274	259	15	-	559.3	558.3	1.0	-	57.0	Tube Well
-	-	-	-	-	-	-	-	-	Other Facilities
110	109	1	-	186.6	186.6	-	-	3.0	Dong-gu
3	3	-	-	17.5	17.5	-	-	-	Reservoir
-	-	-	-	-	-	-	-	-	Pumping Station
-	-	-	-	-	-	-	-	-	Pumping & Drainage Station
-	-	-	-	-	-	-	-	-	Drainage Station
18	18	-	-	35.6	35.6	-	-	-	Weir
-	-	-	-	-	-	-	-	-	Infiltration Gallery
89	88	1	-	133.5	133.5	-	-	3.0	Tube Well
-	-	-	-	-	-	-	-	-	Other Facilities
52	52	-	-	182.5	181.5	1.0	-	-	Jung-gu
3	3	-	-	19.0	19.0	-	-	-	Reservoir
4	4	-	-	24.6	24.6	-	-	-	Pumping Station
-	-	-	-	-	-	-	-	-	Pumping & Drainage Station
-	-	-	-	-	-	-	-	-	Drainage Station
14	14	-	-	72.4	72.4	-	-	-	Weir
-	-	-	-	-	-	-	-	-	Infiltration Gallery
31	31	-	-	66.5	65.5	1.0	-	-	Tube Well
-	-	-	-	-	-	-	-	-	Other Facilities
121	96	21	4	586.3	586.3	-	-	104.5	Seo-gu
-	-	-	-	-	-	-	-	-	Reservoir
10	6	-	4	83.0	83.0	-	-	-	Pumping Station
-	-	-	-	-	-	-	-	-	Pumping & Drainage Station
-	-	-	-	-	-	-	-	-	Drainage Station
26	25	1	-	326.2	326.2	-	-	5.0	Weir
8	2	6	-	22.0	22.0	-	-	45.5	Infiltration Gallery
77	63	14	-	155.1	155.1	-	-	54.0	Tube Well
-	-	-	-	-	-	-	-	-	Other Facilities

답 면 적 현 황 by Irrigation Facilities

Area:ha

답면적 Paddy Field Area	수리답율 (%) Percentage of Irrigated Paddy Field	한 발 빈 도 별 관 개 면 적 Irrigated Area by Frequency of Drought						Administrative Division Irrigation Facilities
		계 Total	평 년 Normal Years	3 년 3 Years	5 년 5 Years	7 년 7 Years	10년 이상 Over 10 Years	
2,688.0	78.0	2,097.6	773.3	383.6	70.2	-	870.5	Daejeon-gwangyeoksi
-	-	292.6	60.5	12.7	-	-	219.4	Reservoir
-	-	382.2	55.2	71.4	-	-	255.6	Pumping Station
-	-	-	-	-	-	-	-	Pumping & Drainage Station
-	-	-	-	-	-	-	-	Drainage Station
-	-	827.0	590.4	76.7	13.8	-	146.1	Weir
-	-	36.5	8.8	4.0	-	-	23.7	Infiltration Gallery
-	-	559.3	58.4	218.8	56.4	-	225.7	Tube Well
-	-	-	-	-	-	-	-	Other Facilities
-	-	186.6	45.8	94.7	32.1	-	14.0	Dong-gu
-	-	17.5	17.5	-	-	-	-	Reservoir
-	-	-	-	-	-	-	-	Pumping Station
-	-	-	-	-	-	-	-	Pumping & Drainage Station
-	-	-	-	-	-	-	-	Drainage Station
-	-	35.6	20.3	6.7	4.0	-	4.6	Weir
-	-	-	-	-	-	-	-	Infiltration Gallery
-	-	133.5	8.0	88.0	28.1	-	9.4	Tube Well
-	-	-	-	-	-	-	-	Other Facilities
-	-	182.5	7.1	32.0	3.0	-	140.4	Jung-gu
-	-	19.0	-	1.0	-	-	18.0	Reservoir
-	-	24.6	-	16.0	-	-	8.6	Pumping Station
-	-	-	-	-	-	-	-	Pumping & Drainage Station
-	-	-	-	-	-	-	-	Drainage Station
-	-	72.4	4.6	15.0	-	-	52.8	Weir
-	-	-	-	-	-	-	-	Infiltration Gallery
-	-	66.5	2.5	-	3.0	-	61.0	Tube Well
-	-	-	-	-	-	-	-	Other Facilities
-	-	672.9	208.6	95.6	9.8	-	358.9	Seo-gu
-	-	86.6	-	-	-	-	86.6	Reservoir
-	-	83.0	5.7	45.4	-	-	31.9	Pumping Station
-	-	-	-	-	-	-	-	Pumping & Drainage Station
-	-	-	-	-	-	-	-	Drainage Station
-	-	326.2	200.1	46.2	9.8	-	70.1	Weir
-	-	22.0	-	4.0	-	-	18.0	Infiltration Gallery
-	-	155.1	2.8	-	-	-	152.3	Tube Well
-	-	-	-	-	-	-	-	Other Facilities

답 면 적 현 황 by Irrigation Facilities

Area:ha

시 군 관 할 시 설 Facilities Operated by Si and Gun									Administrative Division Irrigation Facilities
수 원 공 수 No. of Facilities				수 리 답 면 적 Irrigated Paddy Field Area				보 조 수 원 공 수 수 해 면 적 Irrigated by Supplementary Facilities	
계 Total	주 Main	보 조 Supplementary	부 속 Auxiliary	계 Total	구 역 내 On Project Area	구 역 외 Out of Project Area	기 타 Others		
72	70	2	-	592.0	592.0	-	-	10.0	Yuseong-gu
7	7	-	-	66.3	66.3	-	-	-	- Reservoir
6	6	-	-	63.8	63.8	-	-	-	- Pumping Station
-	-	-	-	-	-	-	-	-	- Pumping & Drainage Station
-	-	-	-	-	-	-	-	-	- Drainage Station
24	24	-	-	345.4	345.4	-	-	-	- Weir
5	3	2	-	10.8	10.8	-	-	10.0	- Infiltration Gallery
30	30	-	-	105.7	105.7	-	-	-	- Tube Well
-	-	-	-	-	-	-	-	-	- Other Facilities
63	63	-	-	210.0	210.0	-	-	-	- Daedeok-gu
2	2	-	-	13.2	13.2	-	-	-	- Reservoir
2	2	-	-	47.2	47.2	-	-	-	- Pumping Station
-	-	-	-	-	-	-	-	-	- Pumping & Drainage Station
-	-	-	-	-	-	-	-	-	- Drainage Station
11	11	-	-	47.4	47.4	-	-	-	- Weir
1	1	-	-	3.7	3.7	-	-	-	- Infiltration Gallery
47	47	-	-	98.5	98.5	-	-	-	- Tube Well
-	-	-	-	-	-	-	-	-	- Other Facilities
897	830	52	15	5,091.6	4,968.9	122.7	-	320.1	Ulsan-gwangyeoksi
291	269	17	5	1,624.3	1,575.9	48.4	-	93.0	- Reservoir
102	97	2	3	676.2	653.2	23.0	-	60.0	- Pumping Station
-	-	-	-	-	-	-	-	-	- Pumping & Drainage Station
-	-	-	-	-	-	-	-	-	- Drainage Station
183	166	17	-	1,201.4	1,199.0	2.4	-	65.0	- Weir
55	38	10	7	349.1	303.2	45.9	-	61.9	- Infiltration Gallery
266	260	6	-	1,240.6	1,237.6	3.0	-	40.2	- Tube Well
-	-	-	-	-	-	-	-	-	- Other Facilities
20	18	2	-	90.6	90.6	-	-	12.5	Jung-gu
5	5	-	-	25.8	25.8	-	-	-	- Reservoir
4	4	-	-	20.8	20.8	-	-	-	- Pumping Station
-	-	-	-	-	-	-	-	-	- Pumping & Drainage Station
-	-	-	-	-	-	-	-	-	- Drainage Station
2	1	1	-	8.0	8.0	-	-	4.5	- Weir
3	3	-	-	19.0	19.0	-	-	-	- Infiltration Gallery
6	5	1	-	17.0	17.0	-	-	8.0	- Tube Well
-	-	-	-	-	-	-	-	-	- Other Facilities

답 면 적 현 황 by Irrigation Facilities

Area:ha

답면적 Paddy Field Area	수리답율 (%) Percentage of Irrigated Paddy Field	한 발 빈 도 별 관 개 면 적 Irrigated Area by Frequency of Drought						Administrative Division Irrigation Facilities
		계 Total	평 년 Normal Years	3 년 3 Years	5 년 5 Years	7 년 7 Years	10년 이상 Over 10 Years	
-	-	845.6	402.2	105.9	25.3	-	312.2	Yuseong-gu
-	-	156.3	29.8	11.7	-	-	114.8	Reservoir
-	-	227.4	25.0	10.0	-	-	192.4	Pumping Station
-	-	-	-	-	-	-	-	Pumping & Drainage Station
-	-	-	-	-	-	-	-	Drainage Station
-	-	345.4	338.6	6.8	-	-	-	Weir
-	-	10.8	8.8	-	-	-	2.0	Infiltration Gallery
-	-	105.7	-	77.4	25.3	-	3.0	Tube Well
-	-	-	-	-	-	-	-	Other Facilities
-	-	210.0	109.6	55.4	-	-	45.0	Daedeok-gu
-	-	13.2	13.2	-	-	-	-	Reservoir
-	-	47.2	24.5	-	-	-	22.7	Pumping Station
-	-	-	-	-	-	-	-	Pumping & Drainage Station
-	-	-	-	-	-	-	-	Drainage Station
-	-	47.4	26.8	2.0	-	-	18.6	Weir
-	-	3.7	-	-	-	-	3.7	Infiltration Gallery
-	-	98.5	45.1	53.4	-	-	-	Tube Well
-	-	-	-	-	-	-	-	Other Facilities
8,612.0	94.5	8,144.6	2,889.2	269.3	1,003.1	437.4	3,545.6	Ulsan-gwangyeoksi
-	-	3,547.9	1,461.7	9.3	76.0	72.2	1,928.7	Reservoir
-	-	1,234.4	71.2	60.5	468.1	254.4	380.2	Pumping Station
-	-	-	-	-	-	-	-	Pumping & Drainage Station
-	-	-	-	-	-	-	-	Drainage Station
-	-	1,428.5	843.8	26.0	41.1	44.1	473.5	Weir
-	-	693.2	180.4	15.0	23.3	20.0	454.5	Infiltration Gallery
-	-	1,240.6	332.1	158.5	394.6	46.7	308.7	Tube Well
-	-	-	-	-	-	-	-	Other Facilities
-	-	90.6	33.8	-	16.3	-	40.5	Jung-gu
-	-	25.8	25.8	-	-	-	-	Reservoir
-	-	20.8	-	-	7.3	-	13.5	Pumping Station
-	-	-	-	-	-	-	-	Pumping & Drainage Station
-	-	-	-	-	-	-	-	Drainage Station
-	-	8.0	-	-	-	-	8.0	Weir
-	-	19.0	-	-	-	-	19.0	Infiltration Gallery
-	-	17.0	8.0	-	9.0	-	-	Tube Well
-	-	-	-	-	-	-	-	Other Facilities

답 면 적 현 황 by Irrigation Facilities

Area:ha

시 군 관 할 시 설 Facilities Operated by Si and Gun									Administrative Division Irrigation Facilities
수 원 공 수 No. of Facilities				수 리 답 면 적 Irrigated Paddy Field Area				보 조 수 원 공 수 해 면 적 Irrigated by Supplementary Facilities	
계 Total	주 Main	보 조 Supplementary	부 속 Auxiliary	계 Total	구 역 내 On Project Area	구 역 외 Out of Project Area	기 타 Others		
13	12	1	-	90.6	86.3	4.3	-	2.0	Nam-gu
7	6	1	-	51.1	46.8	4.3	-	2.0	Reservoir
-	-	-	-	-	-	-	-	-	Pumping Station
-	-	-	-	-	-	-	-	-	Pumping & Drainage Station
-	-	-	-	-	-	-	-	-	Drainage Station
2	2	-	-	10.5	10.5	-	-	-	Weir
-	-	-	-	-	-	-	-	-	Infiltration Gallery
4	4	-	-	29.0	29.0	-	-	-	Tube Well
-	-	-	-	-	-	-	-	-	Other Facilities
9	8	1	-	27.5	27.5	-	-	3.0	Dong-gu
2	2	-	-	5.5	5.5	-	-	-	Reservoir
-	-	-	-	-	-	-	-	-	Pumping Station
-	-	-	-	-	-	-	-	-	Pumping & Drainage Station
-	-	-	-	-	-	-	-	-	Drainage Station
-	-	-	-	-	-	-	-	-	Weir
2	1	1	-	7.0	7.0	-	-	3.0	Infiltration Gallery
5	5	-	-	15.0	15.0	-	-	-	Tube Well
-	-	-	-	-	-	-	-	-	Other Facilities
96	82	7	7	289.1	282.7	6.4	-	87.8	Buk-gu
32	30	-	2	130.9	125.5	5.4	-	-	Reservoir
13	10	1	2	31.0	31.0	-	-	50.0	Pumping Station
-	-	-	-	-	-	-	-	-	Pumping & Drainage Station
-	-	-	-	-	-	-	-	-	Drainage Station
10	7	3	-	21.9	21.9	-	-	15.0	Weir
10	5	2	3	19.8	18.8	1.0	-	19.8	Infiltration Gallery
31	30	1	-	85.5	85.5	-	-	3.0	Tube Well
-	-	-	-	-	-	-	-	-	Other Facilities
759	710	41	8	4,593.8	4,481.8	112.0	-	214.8	Uju-gun
245	226	16	3	1,411.0	1,372.3	38.7	-	91.0	Reservoir
85	83	1	1	624.4	601.4	23.0	-	10.0	Pumping Station
-	-	-	-	-	-	-	-	-	Pumping & Drainage Station
-	-	-	-	-	-	-	-	-	Drainage Station
169	156	13	-	1,161.0	1,158.6	2.4	-	45.5	Weir
40	29	7	4	303.3	258.4	44.9	-	39.1	Infiltration Gallery
220	216	4	-	1,094.1	1,091.1	3.0	-	29.2	Tube Well
-	-	-	-	-	-	-	-	-	Other Facilities

답 면 적 현 황 by Irrigation Facilities

Area:ha

답면적 Paddy Field Area	수리답율 (%) Percentage of Irrigated Paddy Field	한 발 빈 도 별 관 개 면 적 Irrigated Area by Frequency of Drought						Administrative Division Irrigation Facilities
		계 Total	평 년 Normal Years	3 년 3 Years	5 년 5 Years	7 년 7 Years	10년 이상 Over 10 Years	
-	-	90.6	51.1	-	-	10.5	29.0	Nam-gu
-	-	51.1	51.1	-	-	-	-	- Reservoir
-	-	-	-	-	-	-	-	- Pumping Station
-	-	-	-	-	-	-	-	- Pumping & Drainage Station
-	-	-	-	-	-	-	-	- Drainage Station
-	-	10.5	-	-	-	10.5	-	- Weir
-	-	-	-	-	-	-	-	- Infiltration Gallery
-	-	29.0	-	-	-	-	29.0	- Tube Well
-	-	-	-	-	-	-	-	- Other Facilities
-	-	27.5	7.0	-	5.5	-	15.0	Dong-gu
-	-	5.5	-	-	5.5	-	-	- Reservoir
-	-	-	-	-	-	-	-	- Pumping Station
-	-	-	-	-	-	-	-	- Pumping & Drainage Station
-	-	-	-	-	-	-	-	- Drainage Station
-	-	-	-	-	-	-	-	- Weir
-	-	7.0	7.0	-	-	-	-	- Infiltration Gallery
-	-	15.0	-	-	-	-	15.0	- Tube Well
-	-	-	-	-	-	-	-	- Other Facilities
-	-	983.9	115.8	39.0	68.0	18.5	742.6	Buk-gu
-	-	340.2	94.3	-	5.0	16.1	224.8	- Reservoir
-	-	46.0	-	5.0	13.0	-	28.0	- Pumping Station
-	-	-	-	-	-	-	-	- Pumping & Drainage Station
-	-	-	-	-	-	-	-	- Drainage Station
-	-	148.3	9.0	-	-	2.4	136.9	- Weir
-	-	363.9	-	5.0	6.0	-	352.9	- Infiltration Gallery
-	-	85.5	12.5	29.0	44.0	-	-	- Tube Well
-	-	-	-	-	-	-	-	- Other Facilities
-	-	6,952.0	2,681.5	230.3	913.3	408.4	2,718.5	Ulju-gun
-	-	3,125.3	1,290.5	9.3	65.5	56.1	1,703.9	- Reservoir
-	-	1,167.6	71.2	55.5	447.8	254.4	338.7	- Pumping Station
-	-	-	-	-	-	-	-	- Pumping & Drainage Station
-	-	-	-	-	-	-	-	- Drainage Station
-	-	1,261.7	834.8	26.0	41.1	31.2	328.6	- Weir
-	-	303.3	173.4	10.0	17.3	20.0	82.6	- Infiltration Gallery
-	-	1,094.1	311.6	129.5	341.6	46.7	264.7	- Tube Well
-	-	-	-	-	-	-	-	- Other Facilities

답 면 적 현 황 by Irrigation Facilities

Area:ha

시 군 관 할 시 설 Facilities Operated by Si and Gun									Administrative Division Irrigation Facilities
수 원 공 수 No. of Facilities				수 리 답 면 적 Irrigated Paddy Field Area				보 조 수 원 공 수 수 혜 면 적 Irrigated by Supplementary Facilities	
계 Total	주 Main	보 조 Supplementary	부 속 Auxiliary	계 Total	구 역 내 On Project Area	구 역 외 Out of Project Area	기 타 Others		
3,584	3,192	369	23	27,493.4	19,271.7	472.9	7,748.8	1,204.8	Gyeonggi-do
308	303	3	2	3,093.1	2,922.8	170.3	-	20.5	Reservoir
184	156	16	12	2,615.3	2,561.4	53.9	-	55.0	Pumping Station
2	1	1	-	65.0	65.0	-	-	54.0	Pumping & Drainage Station
3	2	-	1	2.0	2.0	-	-	-	Drainage Station
1,090	964	120	6	6,307.6	6,186.2	121.4	-	473.2	Weir
278	244	32	2	2,345.1	2,279.8	65.3	-	154.5	Infiltration Gallery
1,719	1,522	197	-	5,316.5	5,254.5	62.0	-	447.6	Tube Well
-	-	-	-	7,748.8	-	-	7,748.8	-	Other Facilities
18	14	-	4	173.4	173.4	-	-	-	- Suwon-si
5	5	-	-	36.5	36.5	-	-	-	Reservoir
4	3	-	1	42.7	42.7	-	-	-	Pumping Station
-	-	-	-	-	-	-	-	-	Pumping & Drainage Station
-	-	-	-	-	-	-	-	-	Drainage Station
5	2	-	3	83.0	83.0	-	-	-	Weir
-	-	-	-	-	-	-	-	-	Infiltration Gallery
4	4	-	-	11.2	11.2	-	-	-	Tube Well
-	-	-	-	-	-	-	-	-	Other Facilities
10	10	-	-	38.0	38.0	-	-	-	- Seongnam-si
3	3	-	-	28.0	28.0	-	-	-	Reservoir
-	-	-	-	-	-	-	-	-	Pumping Station
-	-	-	-	-	-	-	-	-	Pumping & Drainage Station
-	-	-	-	-	-	-	-	-	Drainage Station
-	-	-	-	-	-	-	-	-	Weir
-	-	-	-	-	-	-	-	-	Infiltration Gallery
7	7	-	-	10.0	10.0	-	-	-	Tube Well
-	-	-	-	-	-	-	-	-	Other Facilities
1	1	-	-	6.2	6.2	-	-	-	- Uijeongbu-si
1	1	-	-	6.2	6.2	-	-	-	Reservoir
-	-	-	-	-	-	-	-	-	Pumping Station
-	-	-	-	-	-	-	-	-	Pumping & Drainage Station
-	-	-	-	-	-	-	-	-	Drainage Station
-	-	-	-	-	-	-	-	-	Weir
-	-	-	-	-	-	-	-	-	Infiltration Gallery
-	-	-	-	-	-	-	-	-	Tube Well
-	-	-	-	-	-	-	-	-	Other Facilities

답 면 적 현 황 by Irrigation Facilities

Area:ha

답면적 Paddy Field Area	수리답율 (%) Percentage of Irrigated Paddy Field	한 발 빈 도 별 관 개 면 적 Irrigated Area by Frequency of Drought						Administrative Division Irrigation Facilities
		계 Total	평 년 Normal Years	3 년 3 Years	5 년 5 Years	7 년 7 Years	10년 이상 Over 10 Years	
116,293.0	67.5	78,524.6	30,004.7	6,904.3	4,420.4	3,040.5	34,154.7	Gyeonggi-do
-	-	20,298.4	3,151.2	1,719.2	1,938.4	2,164.5	11,325.1	Reservoir
-	-	29,744.3	13,145.1	2,331.3	162.0	509.2	13,596.7	Pumping Station
-	-	5,432.8	-	-	-	-	5,432.8	Pumping & Drainage Station
-	-	2.0	-	-	-	-	2.0	Drainage Station
-	-	7,283.3	2,453.5	1,577.2	1,147.3	296.1	1,809.2	Weir
-	-	2,698.5	1,117.5	573.5	456.4	17.0	534.1	Infiltration Gallery
-	-	5,316.5	2,542.4	703.1	616.3	53.7	1,401.0	Tube Well
-	-	7,748.8	7,595.0	-	100.0	-	53.8	Other Facilities
1,168.0	37.0	432.5	105.7	48.7	259.1	-	19.0	Suwon-si
-	-	295.6	26.5	-	259.1	-	10.0	Reservoir
-	-	42.7	18.0	15.7	-	-	9.0	Pumping Station
-	-	-	-	-	-	-	-	Pumping & Drainage Station
-	-	-	-	-	-	-	-	Drainage Station
-	-	83.0	50.0	33.0	-	-	-	Weir
-	-	-	-	-	-	-	-	Infiltration Gallery
-	-	11.2	11.2	-	-	-	-	Tube Well
-	-	-	-	-	-	-	-	Other Facilities
142.0	80.2	114.0	8.0	-	-	20.0	86.0	Seongnam-si
-	-	104.0	8.0	-	-	20.0	76.0	Reservoir
-	-	-	-	-	-	-	-	Pumping Station
-	-	-	-	-	-	-	-	Pumping & Drainage Station
-	-	-	-	-	-	-	-	Drainage Station
-	-	-	-	-	-	-	-	Weir
-	-	-	-	-	-	-	-	Infiltration Gallery
-	-	10.0	-	-	-	-	10.0	Tube Well
-	-	-	-	-	-	-	-	Other Facilities
316.0	1.9	6.2	6.2	-	-	-	-	Uijeongbu-si
-	-	6.2	6.2	-	-	-	-	Reservoir
-	-	-	-	-	-	-	-	Pumping Station
-	-	-	-	-	-	-	-	Pumping & Drainage Station
-	-	-	-	-	-	-	-	Drainage Station
-	-	-	-	-	-	-	-	Weir
-	-	-	-	-	-	-	-	Infiltration Gallery
-	-	-	-	-	-	-	-	Tube Well
-	-	-	-	-	-	-	-	Other Facilities

답 면 적 현 황 by Irrigation Facilities

Area:ha

시 군 관 할 시 설 Facilities Operated by Si and Gun									Administrative Division Irrigation Facilities
수 원 공 수 No. of Facilities				수 리 답 면 적 Irrigated Paddy Field Area				보조수원공 수혜면적 Irrigated by Supple- mentary Facilities	
계 Total	주 Main	보 조 Supple- mentary	부 속 Auxiliary	계 Total	구 역 내 On Project Area	구 역 외 Out of Project Area	기 타 Others		
11	11	-	-	26.7	26.7	-	-	-	- Bucheon-si
-	-	-	-	-	-	-	-	-	- Reservoir
-	-	-	-	-	-	-	-	-	- Pumping Station
-	-	-	-	-	-	-	-	-	- Pumping & Drainage Station
-	-	-	-	-	-	-	-	-	- Drainage Station
-	-	-	-	-	-	-	-	-	- Weir
-	-	-	-	-	-	-	-	-	- Infiltration Gallery
11	11	-	-	26.7	26.7	-	-	-	- Tube Well
-	-	-	-	-	-	-	-	-	- Other Facilities
6	6	-	-	59.6	59.6	-	-	-	- Gwangmyeong-si
1	1	-	-	25.2	25.2	-	-	-	- Reservoir
2	2	-	-	10.7	10.7	-	-	-	- Pumping Station
-	-	-	-	-	-	-	-	-	- Pumping & Drainage Station
-	-	-	-	-	-	-	-	-	- Drainage Station
2	2	-	-	20.7	20.7	-	-	-	- Weir
-	-	-	-	-	-	-	-	-	- Infiltration Gallery
1	1	-	-	3.0	3.0	-	-	-	- Tube Well
-	-	-	-	-	-	-	-	-	- Other Facilities
95	92	3	-	493.4	477.4	16.0	-	23.3	- Pyeongtaek-si
15	15	-	-	82.8	82.8	-	-	-	- Reservoir
4	4	-	-	28.2	28.2	-	-	-	- Pumping Station
-	-	-	-	-	-	-	-	-	- Pumping & Drainage Station
-	-	-	-	-	-	-	-	-	- Drainage Station
2	2	-	-	11.2	11.2	-	-	-	- Weir
2	1	1	-	6.0	6.0	-	-	12.0	- Infiltration Gallery
72	70	2	-	365.2	349.2	16.0	-	11.3	- Tube Well
-	-	-	-	-	-	-	-	-	- Other Facilities
14	12	2	-	65.4	65.4	-	-	-	- Dongducheon-si
-	-	-	-	-	-	-	-	-	- Reservoir
-	-	-	-	-	-	-	-	-	- Pumping Station
-	-	-	-	-	-	-	-	-	- Pumping & Drainage Station
-	-	-	-	-	-	-	-	-	- Drainage Station
2	2	-	-	39.4	39.4	-	-	-	- Weir
-	-	-	-	-	-	-	-	-	- Infiltration Gallery
12	10	2	-	26.0	26.0	-	-	-	- Tube Well
-	-	-	-	-	-	-	-	-	- Other Facilities

답 면 적 현 황 by Irrigation Facilities

Area:ha

답면적 Paddy Field Area	수리답율 (%) Percentage of Irrigated Paddy Field	한 발 빈 도 별 관 개 면 적 Irrigated Area by Frequency of Drought						Administrative Division Irrigation Facilities
		계 Total	평 년 Normal Years	3 년 3 Years	5 년 5 Years	7 년 7 Years	10년 이상 Over 10 Years	
378.0	7.0	26.7	-	-	1.5	-	25.2	Bucheon-si
-	-	-	-	-	-	-	-	- Reservoir
-	-	-	-	-	-	-	-	- Pumping Station
-	-	-	-	-	-	-	-	- Pumping & Drainage Station
-	-	-	-	-	-	-	-	- Drainage Station
-	-	-	-	-	-	-	-	- Weir
-	-	-	-	-	-	-	-	- Infiltration Gallery
-	-	26.7	-	-	1.5	-	25.2	26.7 Tube Well
-	-	-	-	-	-	-	-	- Other Facilities
202.0	29.5	59.6	-	-	3.0	-	56.6	Gwangmyeong-si
-	-	25.2	-	-	-	-	25.2	25.2 Reservoir
-	-	10.7	-	-	-	-	10.7	10.7 Pumping Station
-	-	-	-	-	-	-	-	- Pumping & Drainage Station
-	-	-	-	-	-	-	-	- Drainage Station
-	-	20.7	-	-	-	-	20.7	20.7 Weir
-	-	-	-	-	-	-	-	- Infiltration Gallery
-	-	3.0	-	-	3.0	-	-	- Tube Well
-	-	-	-	-	-	-	-	- Other Facilities
16,986.0	84.8	14,415.0	12,275.9	7.8	762.5	55.9	1,312.9	Pyeongtaek-si
-	-	190.8	58.1	7.8	-	13.2	111.7	111.7 Reservoir
-	-	13,127.8	11,936.6	-	-	-	1,191.2	1,191.2 Pumping Station
-	-	-	-	-	-	-	-	- Pumping & Drainage Station
-	-	-	-	-	-	-	-	- Drainage Station
-	-	725.2	-	-	714.0	11.2	-	- Weir
-	-	6.0	-	-	-	-	6.0	6.0 Infiltration Gallery
-	-	365.2	281.2	-	48.5	31.5	4.0	4.0 Tube Well
-	-	-	-	-	-	-	-	- Other Facilities
179.0	36.5	65.4	3.0	18.0	5.0	3.0	36.4	Dongducheon-si
-	-	-	-	-	-	-	-	- Reservoir
-	-	-	-	-	-	-	-	- Pumping Station
-	-	-	-	-	-	-	-	- Pumping & Drainage Station
-	-	-	-	-	-	-	-	- Drainage Station
-	-	39.4	-	-	-	3.0	36.4	36.4 Weir
-	-	-	-	-	-	-	-	- Infiltration Gallery
-	-	26.0	3.0	18.0	5.0	-	-	- Tube Well
-	-	-	-	-	-	-	-	- Other Facilities

답 면 적 현 황 by Irrigation Facilities

Area:ha

시 군 관 할 시 설 Facilities Operated by Si and Gun									Administrative Division Irrigation Facilities
수 원 공 수 No. of Facilities				수 리 답 면 적 Irrigated Paddy Field Area				보조수원공 수혜면적 Irrigated by Supple- mentary Facilities	
계 Total	주 Main	보 조 Supple- mentary	부 속 Auxiliary	계 Total	구 역 내 On Project Area	구 역 외 Out of Project Area	기 타 Others		
11	11	-	-	68.9	68.9	-	-	-	- Ansan-si
4	4	-	-	47.9	47.9	-	-	-	- Reservoir
-	-	-	-	-	-	-	-	-	- Pumping Station
-	-	-	-	-	-	-	-	-	- Pumping & Drainage Station
-	-	-	-	-	-	-	-	-	- Drainage Station
-	-	-	-	-	-	-	-	-	- Weir
-	-	-	-	-	-	-	-	-	- Infiltration Gallery
7	7	-	-	21.0	21.0	-	-	-	- Tube Well
-	-	-	-	-	-	-	-	-	- Other Facilities
23	23	-	-	75.8	75.8	-	-	-	- Goyang-si
-	-	-	-	-	-	-	-	-	- Reservoir
-	-	-	-	-	-	-	-	-	- Pumping Station
-	-	-	-	-	-	-	-	-	- Pumping & Drainage Station
-	-	-	-	-	-	-	-	-	- Drainage Station
4	4	-	-	35.8	35.8	-	-	-	- Weir
-	-	-	-	-	-	-	-	-	- Infiltration Gallery
19	19	-	-	40.0	40.0	-	-	-	- Tube Well
-	-	-	-	-	-	-	-	-	- Other Facilities
1	1	-	-	2.1	2.1	-	-	-	- Gwacheon-si
1	1	-	-	2.1	2.1	-	-	-	- Reservoir
-	-	-	-	-	-	-	-	-	- Pumping Station
-	-	-	-	-	-	-	-	-	- Pumping & Drainage Station
-	-	-	-	-	-	-	-	-	- Drainage Station
-	-	-	-	-	-	-	-	-	- Weir
-	-	-	-	-	-	-	-	-	- Infiltration Gallery
-	-	-	-	-	-	-	-	-	- Tube Well
-	-	-	-	-	-	-	-	-	- Other Facilities
2	2	-	-	-	-	-	-	-	- Guri-si
1	1	-	-	-	-	-	-	-	- Reservoir
-	-	-	-	-	-	-	-	-	- Pumping Station
-	-	-	-	-	-	-	-	-	- Pumping & Drainage Station
-	-	-	-	-	-	-	-	-	- Drainage Station
1	1	-	-	-	-	-	-	-	- Weir
-	-	-	-	-	-	-	-	-	- Infiltration Gallery
-	-	-	-	-	-	-	-	-	- Tube Well
-	-	-	-	-	-	-	-	-	- Other Facilities

답 면 적 현 황 by Irrigation Facilities

Area:ha

답면적 Paddy Field Area	수리답율 (%) Percentage of Irrigated Paddy Field	한 발 빈 도 별 관 개 면 적 Irrigated Area by Frequency of Drought						Administrative Division Irrigation Facilities
		계 Total	평 년 Normal Years	3 년 3 Years	5 년 5 Years	7 년 7 Years	10년 이상 Over 10 Years	
809.0	8.5	68.9	-	12.9	21.0	-	35.0	Ansan-si
-	-	47.9	-	12.9	-	-	35.0	Reservoir
-	-	-	-	-	-	-	-	- Pumping Station
-	-	-	-	-	-	-	-	- Pumping & Drainage Station
-	-	-	-	-	-	-	-	- Drainage Station
-	-	-	-	-	-	-	-	- Weir
-	-	-	-	-	-	-	-	- Infiltration Gallery
-	-	21.0	-	-	21.0	-	-	- Tube Well
-	-	-	-	-	-	-	-	- Other Facilities
2,311.0	95.2	2,201.1	40.0	1,892.0	-	15.0	254.1	Goyang-si
-	-	-	-	-	-	-	-	- Reservoir
-	-	1,924.3	-	1,892.0	-	-	32.3	Pumping Station
-	-	-	-	-	-	-	-	- Pumping & Drainage Station
-	-	-	-	-	-	-	-	- Drainage Station
-	-	236.8	-	-	-	15.0	221.8	Weir
-	-	-	-	-	-	-	-	- Infiltration Gallery
-	-	40.0	40.0	-	-	-	-	- Tube Well
-	-	-	-	-	-	-	-	- Other Facilities
68.0	21.9	14.9	2.1	-	12.8	-	-	Gwacheon-si
-	-	14.9	2.1	-	12.8	-	-	Reservoir
-	-	-	-	-	-	-	-	Pumping Station
-	-	-	-	-	-	-	-	Pumping & Drainage Station
-	-	-	-	-	-	-	-	Drainage Station
-	-	-	-	-	-	-	-	Weir
-	-	-	-	-	-	-	-	Infiltration Gallery
-	-	-	-	-	-	-	-	Tube Well
-	-	-	-	-	-	-	-	Other Facilities
7.0	-	-	-	-	-	-	-	Guri-si
-	-	-	-	-	-	-	-	Reservoir
-	-	-	-	-	-	-	-	Pumping Station
-	-	-	-	-	-	-	-	Pumping & Drainage Station
-	-	-	-	-	-	-	-	Drainage Station
-	-	-	-	-	-	-	-	Weir
-	-	-	-	-	-	-	-	Infiltration Gallery
-	-	-	-	-	-	-	-	Tube Well
-	-	-	-	-	-	-	-	Other Facilities

답 면 적 현 황 by Irrigation Facilities

Area:ha

시 군 관 할 시 설 Facilities Operated by Si and Gun									Administrative Division Irrigation Facilities
수 원 공 수 No. of Facilities				수 리 답 면 적 Irrigated Paddy Field Area				보 조 수 원 공 수 수 해 면 적 Irrigated by Supplementary Facilities	
계 Total	주 Main	보 조 Supplementary	부 속 Auxiliary	계 Total	구 역 내 On Project Area	구 역 외 Out of Project Area	기 타 Others		
158	130	28	-	298.2	298.2	-	-	78.9	Namyangju-si
14	14	-	-	26.6	26.6	-	-	-	- Reservoir
3	3	-	-	6.0	6.0	-	-	-	- Pumping Station
-	-	-	-	-	-	-	-	-	- Pumping & Drainage Station
-	-	-	-	-	-	-	-	-	- Drainage Station
69	69	-	-	110.2	110.2	-	-	-	- Weir
2	2	-	-	3.7	3.7	-	-	-	- Infiltration Gallery
70	42	28	-	151.7	151.7	-	-	78.9	- Tube Well
-	-	-	-	-	-	-	-	-	- Other Facilities
34	34	-	-	293.7	286.7	7.0	-	-	- Osan-si
6	6	-	-	75.5	75.5	-	-	-	- Reservoir
3	3	-	-	65.4	58.4	7.0	-	-	- Pumping Station
-	-	-	-	-	-	-	-	-	- Pumping & Drainage Station
-	-	-	-	-	-	-	-	-	- Drainage Station
-	-	-	-	-	-	-	-	-	- Weir
2	2	-	-	43.3	43.3	-	-	-	- Infiltration Gallery
23	23	-	-	109.5	109.5	-	-	-	- Tube Well
-	-	-	-	-	-	-	-	-	- Other Facilities
27	27	-	-	120.2	120.2	-	-	-	- Siheung-si
2	2	-	-	11.4	11.4	-	-	-	- Reservoir
2	2	-	-	24.0	24.0	-	-	-	- Pumping Station
-	-	-	-	-	-	-	-	-	- Pumping & Drainage Station
-	-	-	-	-	-	-	-	-	- Drainage Station
-	-	-	-	-	-	-	-	-	- Weir
2	2	-	-	7.9	7.9	-	-	-	- Infiltration Gallery
21	21	-	-	76.9	76.9	-	-	-	- Tube Well
-	-	-	-	-	-	-	-	-	- Other Facilities
3	3	-	-	8.0	8.0	-	-	-	- Gunpo-si
1	1	-	-	4.0	4.0	-	-	-	- Reservoir
1	1	-	-	3.0	3.0	-	-	-	- Pumping Station
-	-	-	-	-	-	-	-	-	- Pumping & Drainage Station
-	-	-	-	-	-	-	-	-	- Drainage Station
-	-	-	-	-	-	-	-	-	- Weir
-	-	-	-	-	-	-	-	-	- Infiltration Gallery
1	1	-	-	1.0	1.0	-	-	-	- Tube Well
-	-	-	-	-	-	-	-	-	- Other Facilities

답 면 적 현 황 by Irrigation Facilities

Area:ha

답면적 Paddy Field Area	수리답율 (%) Percentage of Irrigated Paddy Field	한 발 빈 도 별 관 개 면 적 Irrigated Area by Frequency of Drought						Administrative Division Irrigation Facilities
		계 Total	평 년 Normal Years	3 년 3 Years	5 년 5 Years	7 년 7 Years	10년 이상 Over 10 Years	
766.0	98.3	753.7	20.8	106.4	6.5	14.5	605.5	Namyangju-si
-	-	356.9	4.0	18.6	-	-	334.3	Reservoir
-	-	131.2	-	-	2.5	1.5	127.2	Pumping Station
-	-	-	-	-	-	-	-	Pumping & Drainage Station
-	-	-	-	-	-	-	-	Drainage Station
-	-	110.2	-	38.8	4.0	13.0	54.4	Weir
-	-	3.7	-	3.7	-	-	-	Infiltration Gallery
-	-	151.7	16.8	45.3	-	-	89.6	Tube Well
-	-	-	-	-	-	-	-	Other Facilities
603.0	80.2	484.1	102.3	340.4	-	-	41.4	Osan-si
-	-	265.9	69.5	196.4	-	-	-	Reservoir
-	-	65.4	-	54.0	-	-	11.4	Pumping Station
-	-	-	-	-	-	-	-	Pumping & Drainage Station
-	-	-	-	-	-	-	-	Drainage Station
-	-	-	-	-	-	-	-	Weir
-	-	43.3	13.3	-	-	-	30.0	Infiltration Gallery
-	-	109.5	19.5	90.0	-	-	-	Tube Well
-	-	-	-	-	-	-	-	Other Facilities
1,363.0	43.0	586.3	386.3	99.1	62.6	-	38.3	Siheung-si
-	-	477.5	372.0	94.1	-	-	11.4	Reservoir
-	-	24.0	-	-	-	-	24.0	Pumping Station
-	-	-	-	-	-	-	-	Pumping & Drainage Station
-	-	-	-	-	-	-	-	Drainage Station
-	-	-	-	-	-	-	-	Weir
-	-	7.9	-	5.0	-	-	2.9	Infiltration Gallery
-	-	76.9	14.3	-	62.6	-	-	Tube Well
-	-	-	-	-	-	-	-	Other Facilities
147.0	8.8	13.0	-	5.0	4.0	-	4.0	Gunpo-si
-	-	9.0	-	5.0	-	-	4.0	Reservoir
-	-	3.0	-	-	3.0	-	-	Pumping Station
-	-	-	-	-	-	-	-	Pumping & Drainage Station
-	-	-	-	-	-	-	-	Drainage Station
-	-	-	-	-	-	-	-	Weir
-	-	-	-	-	-	-	-	Infiltration Gallery
-	-	1.0	-	-	1.0	-	-	Tube Well
-	-	-	-	-	-	-	-	Other Facilities

답 면 적 현 황

by Irrigation Facilities

Area:ha

시 군 관 할 시 설 Facilities Operated by Si and Gun									Administrative Division Irrigation Facilities
수 원 공 수 No. of Facilities				수 리 답 면 적 Irrigated Paddy Field Area				보 조 수 원 공 수 수 해 면 적 Irrigated by Supplementary Facilities	
계 Total	주 Main	보 조 Supplementary	부 속 Auxiliary	계 Total	구 역 내 On Project Area	구 역 외 Out of Project Area	기 타 Others		
5	5	-	-	42.8	42.8	-	-	-	- Uiwang-si
1	1	-	-	10.0	10.0	-	-	-	- Reservoir
1	1	-	-	17.0	17.0	-	-	-	- Pumping Station
-	-	-	-	-	-	-	-	-	- Pumping & Drainage Station
-	-	-	-	-	-	-	-	-	- Drainage Station
1	1	-	-	3.6	3.6	-	-	-	- Weir
2	2	-	-	12.2	12.2	-	-	-	- Infiltration Gallery
-	-	-	-	-	-	-	-	-	- Tube Well
-	-	-	-	-	-	-	-	-	- Other Facilities
2	2	-	-	2.8	2.8	-	-	-	- Hanam-si
2	2	-	-	2.8	2.8	-	-	-	- Reservoir
-	-	-	-	-	-	-	-	-	- Pumping Station
-	-	-	-	-	-	-	-	-	- Pumping & Drainage Station
-	-	-	-	-	-	-	-	-	- Drainage Station
-	-	-	-	-	-	-	-	-	- Weir
-	-	-	-	-	-	-	-	-	- Infiltration Gallery
-	-	-	-	-	-	-	-	-	- Tube Well
-	-	-	-	-	-	-	-	-	- Other Facilities
570	477	88	5	2,961.3	2,930.5	30.8	-	93.6	Yongin-si
53	53	-	-	548.2	524.2	24.0	-	-	- Reservoir
6	3	-	3	18.0	18.0	-	-	-	- Pumping Station
-	-	-	-	-	-	-	-	-	- Pumping & Drainage Station
-	-	-	-	-	-	-	-	-	- Drainage Station
150	148	1	1	971.7	966.5	5.2	-	3.0	- Weir
39	27	11	1	393.5	391.9	1.6	-	50.1	- Infiltration Gallery
322	246	76	-	1,029.9	1,029.9	-	-	40.5	- Tube Well
-	-	-	-	-	-	-	-	-	- Other Facilities
121	114	6	1	178.8	178.8	-	-	-	- Paju-si
3	2	1	-	11.0	11.0	-	-	-	- Reservoir
7	7	-	-	52.0	52.0	-	-	-	- Pumping Station
-	-	-	-	-	-	-	-	-	- Pumping & Drainage Station
1	-	-	1	-	-	-	-	-	- Drainage Station
23	20	3	-	12.6	12.6	-	-	-	- Weir
11	11	-	-	9.8	9.8	-	-	-	- Infiltration Gallery
76	74	2	-	93.4	93.4	-	-	-	- Tube Well
-	-	-	-	-	-	-	-	-	- Other Facilities

답 면 적 현 황 by Irrigation Facilities

Area:ha

답면적 Paddy Field Area	수리답율 (%) Percentage of Irrigated Paddy Field	한 발 빈 도 별 관 개 면 적 Irrigated Area by Frequency of Drought						Administrative Division Irrigation Facilities
		계 Total	평 년 Normal Years	3 년 3 Years	5 년 5 Years	7 년 7 Years	10년 이상 Over 10 Years	
163.0	98.4	160.4	121.0	-	-	24.0	15.4	Uiwang-si
-	-	127.6	121.0	-	-	-	6.6	Reservoir
-	-	17.0	-	-	-	17.0	-	Pumping Station
-	-	-	-	-	-	-	-	Pumping & Drainage Station
-	-	-	-	-	-	-	-	Drainage Station
-	-	3.6	-	-	-	-	3.6	Weir
-	-	12.2	-	-	-	7.0	5.2	Infiltration Gallery
-	-	-	-	-	-	-	-	Tube Well
-	-	-	-	-	-	-	-	Other Facilities
129.0	95.1	122.8	2.8	-	-	-	120.0	Hanam-si
-	-	2.8	2.8	-	-	-	-	Reservoir
-	-	120.0	-	-	-	-	120.0	Pumping Station
-	-	-	-	-	-	-	-	Pumping & Drainage Station
-	-	-	-	-	-	-	-	Drainage Station
-	-	-	-	-	-	-	-	Weir
-	-	-	-	-	-	-	-	Infiltration Gallery
-	-	-	-	-	-	-	-	Tube Well
-	-	-	-	-	-	-	-	Other Facilities
5,480.0	94.9	5,201.9	1,707.8	918.0	83.5	-	2,492.6	Yongin-si
-	-	2,788.8	472.0	230.1	1.0	-	2,085.7	Reservoir
-	-	18.0	-	8.0	-	-	10.0	Pumping Station
-	-	-	-	-	-	-	-	Pumping & Drainage Station
-	-	-	-	-	-	-	-	Drainage Station
-	-	971.7	475.4	209.4	2.0	-	284.9	Weir
-	-	393.5	62.2	219.3	-	-	112.0	Infiltration Gallery
-	-	1,029.9	698.2	251.2	80.5	-	-	Tube Well
-	-	-	-	-	-	-	-	Other Facilities
9,333.0	79.9	7,465.9	34.7	4.6	-	-	7,426.6	Paju-si
-	-	1,160.5	11.0	-	-	-	1,149.5	Reservoir
-	-	5,931.8	-	-	-	-	5,931.8	Pumping Station
-	-	257.8	-	-	-	-	257.8	Pumping & Drainage Station
-	-	-	-	-	-	-	-	Drainage Station
-	-	12.6	4.6	3.1	-	-	4.9	Weir
-	-	9.8	2.6	1.5	-	-	5.7	Infiltration Gallery
-	-	93.4	16.5	-	-	-	76.9	Tube Well
-	-	-	-	-	-	-	-	Other Facilities

4. 수 리 시 설 별 Paddy Field Area

면적 : 헥타아르

시군 및 시설별	합				계				보조수원공 수혜면적 Irrigated by Supple- mentary Facilities
	수 원 공 수 No. of Facilities				수 리 답 면 적 Irrigated Paddy Field Area				
	계 Total	주 Main	보 조 Supple- mentary	부 속 Auxiliary	계 Total	구 역 내 On Project Area	구 역 외 Out of Project Area	기 타 Others	
이 천 시	446	371	52	23	5,744.4	2,981.9	2.8	2,759.7	1,398.9
저 수 지	24	24	-	-	826.4	824.6	1.8	-	-
양 수 장	32	10	22	-	402.9	401.9	1.0	-	996.7
양 배수장	-	-	-	-	-	-	-	-	-
배 수 장	-	-	-	-	-	-	-	-	-
보	59	45	7	7	340.5	340.5	-	-	198.4
집수암거	91	66	9	16	635.7	635.7	-	-	167.3
관 정	240	226	14	-	779.2	779.2	-	-	36.5
기 타 시 설	-	-	-	-	2,759.7	-	-	2,759.7	-
안 성 시	370	287	16	67	8,223.1	7,885.5	337.6	-	1,690.0
저 수 지	69	64	1	4	6,420.1	6,130.9	289.2	-	6.0
양 수 장	37	16	7	14	243.8	241.5	2.3	-	520.0
양 배수장	-	-	-	-	-	-	-	-	-
배 수 장	2	-	-	2	-	-	-	-	-
보	62	48	8	6	473.6	453.1	20.5	-	1,164.0
집수암거	21	20	-	1	599.4	573.8	25.6	-	-
관 정	179	139	-	40	486.2	486.2	-	-	-
기 타 시 설	-	-	-	-	-	-	-	-	-
김 포 시	60	32	1	27	5,306.7	5,296.5	10.2	-	3.0
저 수 지	7	6	-	1	48.2	48.2	-	-	-
양 수 장	31	7	-	24	61.6	51.4	10.2	-	-
양 배수장	2	1	-	1	5,110.0	5,110.0	-	-	-
배 수 장	1	-	-	1	-	-	-	-	-
보	-	-	-	-	-	-	-	-	-
집수암거	-	-	-	-	-	-	-	-	-
관 정	19	18	1	-	86.9	86.9	-	-	3.0
기 타 시 설	-	-	-	-	-	-	-	-	-
화 성 시	331	270	13	48	6,453.3	4,418.9	34.4	2,000.0	3,783.7
저 수 지	52	51	1	-	2,596.8	2,568.5	28.3	-	85.5
양 수 장	68	27	4	37	935.0	935.0	-	-	3,509.2
양 배수장	1	1	-	-	65.0	65.0	-	-	-
배 수 장	-	-	-	-	-	-	-	-	-
보	29	16	2	11	129.5	129.5	-	-	170.0
집수암거	14	14	-	-	209.4	203.3	6.1	-	-
관 정	167	161	6	-	517.6	517.6	-	-	19.0
기 타 시 설	-	-	-	-	2,000.0	-	-	2,000.0	-

답 면 적 현 황 by Irrigation Facilities

Area:ha

시 군 관 할 시 설 Facilities Operated by Si and Gun									Administrative Division Irrigation Facilities
수 원 공 수 No. of Facilities				수 리 답 면 적 Irrigated Paddy Field Area				보 조 수 원 공 수 수 혜 면 적 Irrigated by Supplementary Facilities	
계 Total	주 Main	보 조 Supplementary	부 속 Auxiliary	계 Total	구 역 내 On Project Area	구 역 외 Out of Project Area	기 타 Others		
375	362	13	-	4,856.6	2,095.1	1.8	2,759.7	33.1	Icheon-si
20	20	-	-	295.8	294.0	1.8	-	-	Reservoir
6	5	1	-	45.7	45.7	-	-	8.0	Pumping Station
-	-	-	-	-	-	-	-	-	Pumping & Drainage Station
-	-	-	-	-	-	-	-	-	Drainage Station
46	45	1	-	340.5	340.5	-	-	1.7	Weir
71	66	5	-	635.7	635.7	-	-	10.9	Infiltration Gallery
232	226	6	-	779.2	779.2	-	-	12.5	Tube Well
-	-	-	-	2,759.7	-	-	2,759.7	-	Other Facilities
269	269	-	-	2,033.2	1,901.7	131.5	-	-	Anseong-si
51	51	-	-	611.5	528.4	83.1	-	-	Reservoir
16	16	-	-	243.8	241.5	2.3	-	-	Pumping Station
-	-	-	-	-	-	-	-	-	Pumping & Drainage Station
-	-	-	-	-	-	-	-	-	Drainage Station
47	47	-	-	445.7	425.2	20.5	-	-	Weir
16	16	-	-	246.0	220.4	25.6	-	-	Infiltration Gallery
139	139	-	-	486.2	486.2	-	-	-	Tube Well
-	-	-	-	-	-	-	-	-	Other Facilities
33	30	-	3	176.2	166.0	10.2	-	-	Gimpo-si
6	5	-	1	27.7	27.7	-	-	-	Reservoir
9	7	-	2	61.6	51.4	10.2	-	-	Pumping Station
-	-	-	-	-	-	-	-	-	Pumping & Drainage Station
-	-	-	-	-	-	-	-	-	Drainage Station
-	-	-	-	-	-	-	-	-	Weir
-	-	-	-	-	-	-	-	-	Infiltration Gallery
18	18	-	-	86.9	86.9	-	-	-	Tube Well
-	-	-	-	-	-	-	-	-	Other Facilities
265	262	3	-	4,284.5	2,278.4	6.1	2,000.0	4.0	Hwaseong-si
43	43	-	-	428.0	428.0	-	-	-	Reservoir
29	27	2	-	935.0	935.0	-	-	-	Pumping Station
1	1	-	-	65.0	65.0	-	-	-	Pumping & Drainage Station
-	-	-	-	-	-	-	-	-	Drainage Station
16	16	-	-	129.5	129.5	-	-	-	Weir
14	14	-	-	209.4	203.3	6.1	-	-	Infiltration Gallery
162	161	1	-	517.6	517.6	-	-	4.0	Tube Well
-	-	-	-	2,000.0	-	-	2,000.0	-	Other Facilities

답 면 적 현 황 by Irrigation Facilities

Area:ha

답면적 Paddy Field Area	수리답율 (%) Percentage of Irrigated Paddy Field	한 발 빈 도 별 관 개 면 적 Irrigated Area by Frequency of Drought						Administrative Division Irrigation Facilities
		계 Total	평 년 Normal Years	3 년 3 Years	5 년 5 Years	7 년 7 Years	10년 이상 Over 10 Years	
10,258.0	55.9	5,744.4	3,850.9	725.4	8.9	7.2	1,152.0	Icheon-si
-	-	826.4	93.5	201.0	-	-	531.9	Reservoir
-	-	402.9	4.3	204.8	-	-	193.8	Pumping Station
-	-	-	-	-	-	-	-	Pumping & Drainage Station
-	-	-	-	-	-	-	-	Drainage Station
-	-	340.5	138.9	185.1	3.9	-	12.6	Weir
-	-	635.7	370.8	129.7	-	-	135.2	Infiltration Gallery
-	-	779.2	483.7	4.8	5.0	7.2	278.5	Tube Well
-	-	2,759.7	2,759.7	-	-	-	-	Other Facilities
10,067.0	81.6	8,223.1	1,757.7	90.6	1,256.8	1,817.3	3,300.7	Anseong-si
-	-	6,420.1	852.4	12.8	581.0	1,799.0	3,174.9	Reservoir
-	-	243.8	158.5	6.0	79.3	-	-	Pumping Station
-	-	-	-	-	-	-	-	Pumping & Drainage Station
-	-	-	-	-	-	-	-	Drainage Station
-	-	473.6	363.0	71.8	27.9	3.3	7.6	Weir
-	-	599.4	191.4	-	383.4	-	24.6	Infiltration Gallery
-	-	486.2	192.4	-	185.2	15.0	93.6	Tube Well
-	-	-	-	-	-	-	-	Other Facilities
7,593.0	69.8	5,306.7	57.0	13.2	-	-	5,236.5	Gimpo-si
-	-	48.2	7.0	13.2	-	-	28.0	Reservoir
-	-	61.6	33.0	-	-	-	28.6	Pumping Station
-	-	5,110.0	-	-	-	-	5,110.0	Pumping & Drainage Station
-	-	-	-	-	-	-	-	Drainage Station
-	-	-	-	-	-	-	-	Weir
-	-	-	-	-	-	-	-	Infiltration Gallery
-	-	86.9	17.0	-	-	-	69.9	Tube Well
-	-	-	-	-	-	-	-	Other Facilities
15,724.0	41.0	6,453.3	3,676.4	815.8	863.7	15.7	1,081.7	Hwaseong-si
-	-	2,596.8	323.4	606.8	863.7	15.7	787.2	Reservoir
-	-	935.0	770.0	19.3	-	-	145.7	Pumping Station
-	-	65.0	-	-	-	-	65.0	Pumping & Drainage Station
-	-	-	-	-	-	-	-	Drainage Station
-	-	129.5	86.1	13.2	-	-	30.2	Weir
-	-	209.4	142.6	13.2	-	-	53.6	Infiltration Gallery
-	-	517.6	354.3	163.3	-	-	-	Tube Well
-	-	2,000.0	2,000.0	-	-	-	-	Other Facilities

4. 수 리 시 설 별 Paddy Field Area

면적 : 헥타아르

시군 및 시설별	합				계				보조수원공 수해면적 Irrigated by Supple- mentary Facilities
	수 원 공 수 No. of Facilities				수 리 답 면 적 Irrigated Paddy Field Area				
	계 Total	주 Main	보 조 Supple- mentary	부 속 Auxiliary	계 Total	구 역 내 On Project Area	구 역 외 Out of Project Area	기 타 Others	
광 주 시	114	97	5	12	694.3	694.3	-	-	123.5
저 수 지	9	9	-	-	326.9	326.9	-	-	-
양 수 장	13	8	3	2	184.1	184.1	-	-	111.5
양 배수장	-	-	-	-	-	-	-	-	-
배 수 장	-	-	-	-	-	-	-	-	-
보	65	54	1	10	149.0	149.0	-	-	9.0
집수암거	3	3	-	-	10.6	10.6	-	-	-
관 정	24	23	1	-	23.7	23.7	-	-	3.0
기 타 시설	-	-	-	-	-	-	-	-	-
양 주 시	238	155	77	6	1,768.0	1,648.3	21.2	98.5	422.9
저 수 지	17	17	-	-	1,043.9	1,036.5	7.4	-	-
양 수 장	3	-	-	3	-	-	-	-	-
양 배수장	-	-	-	-	-	-	-	-	-
배 수 장	-	-	-	-	-	-	-	-	-
보	67	54	11	2	243.7	229.9	13.8	-	214.0
집수암거	17	13	4	-	117.6	117.6	-	-	40.0
관 정	134	71	62	1	264.3	264.3	-	-	168.9
기 타 시설	-	-	-	-	98.5	-	-	98.5	-
포 천 시	348	276	61	11	3,461.4	3,113.4	129.2	218.8	623.2
저 수 지	38	31	6	1	1,685.8	1,624.2	61.6	-	100.6
양 수 장	39	18	18	3	334.6	318.2	16.4	-	446.0
양 배수장	-	-	-	-	-	-	-	-	-
배 수 장	-	-	-	-	-	-	-	-	-
보	173	143	25	5	997.5	946.3	51.2	-	44.1
집수암거	10	9	1	-	-	-	-	-	-
관 정	88	75	11	2	224.7	224.7	-	-	32.5
기 타 시설	-	-	-	-	218.8	-	-	218.8	-
여 주 군	221	186	29	6	6,766.1	4,355.1	39.8	2,371.2	1,517.5
저 수 지	13	12	1	-	570.2	563.4	6.8	-	3.0
양 수 장	22	12	10	-	2,822.2	2,813.2	9.0	-	1,281.8
양 배수장	-	-	-	-	-	-	-	-	-
배 수 장	1	-	1	-	-	-	-	-	90.7
보	33	27	6	-	311.0	300.0	11.0	-	27.0
집수암거	37	24	7	6	268.0	268.0	-	-	103.0
관 정	115	111	4	-	423.5	410.5	13.0	-	12.0
기 타 시설	-	-	-	-	2,371.2	-	-	2,371.2	-

답 면 적 현 황 by Irrigation Facilities

Area:ha

시 군 관 할 시 설 Facilities Operated by Si and Gun									Administrative Division Irrigation Facilities
수 원 공 수 No. of Facilities				수 리 답 면 적 Irrigated Paddy Field Area				보조수원공 수혜면적 Irrigated by Supple- mentary Facilities	
계 Total	주 Main	보 조 Supple- mentary	부 속 Auxiliary	계 Total	구 역 내 On Project Area	구 역 외 Out of Project Area	기 타 Others		
93	92	1	-	244.7	244.7	-	-	3.0	Kwangju-si
7	7	-	-	50.7	50.7	-	-	-	Reservoir
6	6	-	-	43.5	43.5	-	-	-	Pumping Station
-	-	-	-	-	-	-	-	-	Pumping & Drainage Station
-	-	-	-	-	-	-	-	-	Drainage Station
53	53	-	-	116.2	116.2	-	-	-	Weir
3	3	-	-	10.6	10.6	-	-	-	Infiltration Gallery
24	23	1	-	23.7	23.7	-	-	3.0	Tube Well
-	-	-	-	-	-	-	-	-	Other Facilities
194	148	46	-	814.3	702.0	13.8	98.5	122.9	Yangju-si
10	10	-	-	90.2	90.2	-	-	-	Reservoir
-	-	-	-	-	-	-	-	-	Pumping Station
-	-	-	-	-	-	-	-	-	Pumping & Drainage Station
-	-	-	-	-	-	-	-	-	Drainage Station
55	54	1	-	243.7	229.9	13.8	-	3.0	Weir
14	13	1	-	117.6	117.6	-	-	5.0	Infiltration Gallery
115	71	44	-	264.3	264.3	-	-	114.9	Tube Well
-	-	-	-	98.5	-	-	98.5	-	Other Facilities
307	268	34	5	2,038.4	1,697.4	122.2	218.8	87.0	Pocheon-si
26	23	2	1	262.8	208.2	54.6	-	20.5	Reservoir
29	18	9	2	334.6	318.2	16.4	-	40.0	Pumping Station
-	-	-	-	-	-	-	-	-	Pumping & Drainage Station
-	-	-	-	-	-	-	-	-	Drainage Station
166	143	21	2	997.5	946.3	51.2	-	25.5	Weir
10	9	1	-	-	-	-	-	-	Infiltration Gallery
76	75	1	-	224.7	224.7	-	-	1.0	Tube Well
-	-	-	-	218.8	-	-	218.8	-	Other Facilities
185	176	9	-	3,696.3	1,285.3	39.8	2,371.2	55.0	Yeoju-gun
9	9	-	-	135.6	128.8	6.8	-	-	Reservoir
5	5	-	-	187.0	178.0	9.0	-	-	Pumping Station
-	-	-	-	-	-	-	-	-	Pumping & Drainage Station
-	-	-	-	-	-	-	-	-	Drainage Station
32	27	5	-	311.0	300.0	11.0	-	22.0	Weir
28	24	4	-	268.0	268.0	-	-	33.0	Infiltration Gallery
111	111	-	-	423.5	410.5	13.0	-	-	Tube Well
-	-	-	-	2,371.2	-	-	2,371.2	-	Other Facilities

답 면 적 현 황 by Irrigation Facilities

Area:ha

답면적 Paddy Field Area	수리답율 (%) Percentage of Irrigated Paddy Field	한 발 빈 도 별 관 개 면 적 Irrigated Area by Frequency of Drought						Administrative Division Irrigation Facilities
		계 Total	평 년 Normal Years	3 년 3 Years	5 년 5 Years	7 년 7 Years	10년 이상 Over 10 Years	
1,710.0	40.6	694.3	65.6	129.6	139.6	278.9	80.6	Kwangju-si
-	-	326.9	15.8	30.0	139.6	136.6	4.9	Reservoir
-	-	184.1	12.7	10.7	-	140.6	20.1	Pumping Station
-	-	-	-	-	-	-	-	Pumping & Drainage Station
-	-	-	-	-	-	-	-	Drainage Station
-	-	149.0	13.4	78.3	-	1.7	55.6	Weir
-	-	10.6	-	10.6	-	-	-	Infiltration Gallery
-	-	23.7	23.7	-	-	-	-	Tube Well
-	-	-	-	-	-	-	-	Other Facilities
2,496.0	70.8	1,768.0	129.5	151.9	150.0	32.3	1,304.3	Yangju-si
-	-	1,043.9	31.0	38.2	21.0	-	953.7	Reservoir
-	-	-	-	-	-	-	-	Pumping Station
-	-	-	-	-	-	-	-	Pumping & Drainage Station
-	-	-	-	-	-	-	-	Drainage Station
-	-	243.7	-	51.4	80.0	32.3	80.0	Weir
-	-	117.6	-	62.3	49.0	-	6.3	Infiltration Gallery
-	-	264.3	-	-	-	-	264.3	Tube Well
-	-	98.5	98.5	-	-	-	-	Other Facilities
5,472.0	63.2	3,461.4	1,045.1	372.7	326.6	248.2	1,468.8	Pocheon-si
-	-	1,685.8	459.2	5.0	34.2	88.5	1,098.9	Reservoir
-	-	334.6	-	49.0	40.2	64.0	181.4	Pumping Station
-	-	-	-	-	-	-	-	Pumping & Drainage Station
-	-	-	-	-	-	-	-	Drainage Station
-	-	997.5	281.5	278.6	153.2	95.7	188.5	Weir
-	-	-	-	-	-	-	-	Infiltration Gallery
-	-	224.7	85.6	40.1	99.0	-	-	Tube Well
-	-	218.8	218.8	-	-	-	-	Other Facilities
10,073.0	67.1	6,766.1	3,024.7	256.3	189.0	10.0	3,286.1	Yeoju-gun
-	-	570.2	118.8	16.8	-	-	434.6	Reservoir
-	-	2,822.2	108.0	54.0	-	-	2,660.2	Pumping Station
-	-	-	-	-	-	-	-	Pumping & Drainage Station
-	-	-	-	-	-	-	-	Drainage Station
-	-	311.0	169.1	105.9	18.0	10.0	8.0	Weir
-	-	268.0	205.6	38.4	14.0	-	10.0	Infiltration Gallery
-	-	423.5	152.0	41.2	57.0	-	173.3	Tube Well
-	-	2,371.2	2,271.2	-	100.0	-	-	Other Facilities

4. 수 리 시 설 별 Paddy Field Area

면적 : 헥타아르

시군 및 시설별	합 계 Total								
	수 원 공 수 No. of Facilities				수 리 답 면 적 Irrigated Paddy Field Area				보조수원공 수해면적 Irrigated by Supple- mentary Facilities
	계 Total	주 Main	보 조 Supple- mentary	부 속 Auxiliary	계 Total	구 역 내 On Project Area	구 역 외 Out of Project Area	기 타 Others	
연 천 군	134	117	12	5	2,859.7	2,769.0	36.9	53.8	179.0
저 수 지	3	2	1	-	139.0	139.0	-	-	1.0
양 수 장	35	26	4	5	2,325.4	2,307.5	17.9	-	160.0
양 배수장	-	-	-	-	-	-	-	-	-
배 수 장	2	2	-	-	2.0	2.0	-	-	-
보	34	33	1	-	153.5	148.5	5.0	-	3.0
집수암거	-	-	-	-	-	-	-	-	-
관 정	60	54	6	-	186.0	172.0	14.0	-	15.0
기 타 시설	-	-	-	-	53.8	-	-	53.8	-
가 평 군	218	186	31	1	1,465.9	1,211.1	8.0	246.8	134.5
저 수 지	2	2	-	-	76.3	76.3	-	-	-
양 수 장	-	-	-	-	-	-	-	-	-
양 배수장	-	-	-	-	-	-	-	-	-
배 수 장	-	-	-	-	-	-	-	-	-
보	147	138	9	-	886.5	880.5	6.0	-	48.5
집수암거	37	27	9	1	162.1	162.1	-	-	43.5
관 정	32	19	13	-	94.2	92.2	2.0	-	42.5
기 타 시설	-	-	-	-	246.8	-	-	246.8	-
양 평 군	459	331	103	25	3,589.3	3,525.3	64.0	-	571.6
저 수 지	26	26	-	-	691.2	691.2	-	-	-
양 수 장	46	34	5	7	1,018.8	1,012.5	6.3	-	14.1
양 배수장	1	-	1	-	-	-	-	-	54.0
배 수 장	-	-	-	-	-	-	-	-	-
보	247	157	79	11	1,395.3	1,386.6	8.7	-	369.5
집수암거	25	25	-	-	219.3	187.3	32.0	-	-
관 정	114	89	18	7	264.7	247.7	17.0	-	134.0
기 타 시설	-	-	-	-	-	-	-	-	-
강 원 도	6,232	2,919	3,256	57	38,626.7	38,206.2	337.7	82.8	17,276.0
저 수 지	335	315	20	-	14,164.3	14,043.7	120.6	-	122.0
양 수 장	377	233	131	13	4,359.2	4,331.9	27.3	-	3,700.5
양 배수장	-	-	-	-	-	-	-	-	-
배 수 장	14	3	2	9	114.6	114.6	-	-	114.0
보	3,896	1,533	2,333	30	16,157.6	15,973.8	183.8	-	10,014.5
집수암거	111	39	69	3	531.3	531.3	-	-	518.9
관 정	1,499	796	701	2	3,216.9	3,210.9	6.0	-	2,806.1
기 타 시설	-	-	-	-	82.8	-	-	82.8	-

답 면 적 현 황 by Irrigation Facilities

Area:ha

시 군 관 할 시 설 Facilities Operated by Si and Gun									Administrative Division Irrigation Facilities
수 원 공 수 No. of Facilities				수 리 답 면 적 Irrigated Paddy Field Area				보조수원공 수혜면적 Irrigated by Supple- mentary Facilities	
계 Total	주 Main	보 조 Supple- mentary	부 속 Auxiliary	계 Total	구 역 내 On Project Area	구 역 외 Out of Project Area	기 타 Others		
111	102	6	3	481.1	399.3	28.0	53.8	18.0	Yeoncheon-gun
1	1	-	-	3.0	3.0	-	-	-	Reservoir
16	12	1	3	82.8	73.8	9.0	-	7.0	Pumping Station
-	-	-	-	-	-	-	-	-	Pumping & Drainage Station
2	2	-	-	2.0	2.0	-	-	-	Drainage Station
33	33	-	-	153.5	148.5	5.0	-	-	Weir
-	-	-	-	-	-	-	-	-	Infiltration Gallery
59	54	5	-	186.0	172.0	14.0	-	11.0	Tube Well
-	-	-	-	53.8	-	-	53.8	-	Other Facilities
218	186	31	1	1,465.9	1,211.1	8.0	246.8	134.5	Gapyeong-gun
2	2	-	-	76.3	76.3	-	-	-	Reservoir
-	-	-	-	-	-	-	-	-	Pumping Station
-	-	-	-	-	-	-	-	-	Pumping & Drainage Station
-	-	-	-	-	-	-	-	-	Drainage Station
147	138	9	-	886.5	880.5	6.0	-	48.5	Weir
37	27	9	1	162.1	162.1	-	-	43.5	Infiltration Gallery
32	19	13	-	94.2	92.2	2.0	-	42.5	Tube Well
-	-	-	-	246.8	-	-	246.8	-	Other Facilities
422	322	99	1	2,486.9	2,429.2	57.7	-	551.5	Yangpyeong-gun
20	20	-	-	193.3	193.3	-	-	-	Reservoir
35	31	3	1	414.3	414.3	-	-	-	Pumping Station
1	-	1	-	-	-	-	-	54.0	Pumping & Drainage Station
-	-	-	-	-	-	-	-	-	Drainage Station
236	157	79	-	1,395.3	1,386.6	8.7	-	369.5	Weir
25	25	-	-	219.3	187.3	32.0	-	-	Infiltration Gallery
105	89	16	-	264.7	247.7	17.0	-	128.0	Tube Well
-	-	-	-	-	-	-	-	-	Other Facilities
5,740	2,806	2,928	6	22,951.2	22,749.7	118.7	82.8	10,735.8	Gangwon-do
259	245	14	-	2,429.9	2,429.9	-	-	43.2	Reservoir
291	216	72	3	2,962.2	2,962.2	-	-	1,305.7	Pumping Station
-	-	-	-	-	-	-	-	-	Pumping & Drainage Station
4	1	2	1	63.0	63.0	-	-	114.0	Drainage Station
3,728	1,509	2,217	2	13,665.1	13,552.4	112.7	-	6,525.6	Weir
102	39	63	-	531.3	531.3	-	-	398.9	Infiltration Gallery
1,356	796	560	-	3,216.9	3,210.9	6.0	-	2,348.4	Tube Well
-	-	-	-	82.8	-	-	82.8	-	Other Facilities

답 면 적 현 황 by Irrigation Facilities

Area:ha

답면적 Paddy Field Area	수리답율 (%) Percentage of Irrigated Paddy Field	한 발 빈 도 별 관 개 면 적 Irrigated Area by Frequency of Drought						Administrative Division
		계 Total	평 년 Normal Years	3 년 3 Years	5 년 5 Years	7 년 7 Years	10년 이상 Over 10 Years	Irrigation Facilities
4,925.0	58.0	2,859.7	98.0	-	89.5	51.0	2,621.2	Yeoncheon-gun
-	-	139.0	-	-	-	-	139.0	Reservoir
-	-	2,325.4	28.0	-	-	-	2,297.4	Pumping Station
-	-	-	-	-	-	-	-	Pumping & Drainage Station
-	-	2.0	-	-	-	-	2.0	Drainage Station
-	-	153.5	-	-	56.5	51.0	46.0	Weir
-	-	-	-	-	-	-	-	Infiltration Gallery
-	-	186.0	70.0	-	33.0	-	83.0	Tube Well
-	-	53.8	-	-	-	-	53.8	Other Facilities
1,799.0	81.4	1,465.9	337.0	221.5	97.8	69.9	739.7	Gapyeong-gun
-	-	76.3	-	27.3	-	-	49.0	Reservoir
-	-	-	-	-	-	-	-	Pumping Station
-	-	-	-	-	-	-	-	Pumping & Drainage Station
-	-	-	-	-	-	-	-	Drainage Station
-	-	886.5	59.2	136.0	87.8	59.9	543.6	Weir
-	-	162.1	10.0	9.0	10.0	10.0	123.1	Infiltration Gallery
-	-	94.2	21.0	49.2	-	-	24.0	Tube Well
-	-	246.8	246.8	-	-	-	-	Other Facilities
5,614.0	63.9	3,589.3	1,146.2	674.4	77.0	377.6	1,314.1	Yangpyeong-gun
-	-	691.2	96.9	203.2	26.0	91.5	273.6	Reservoir
-	-	1,018.8	76.0	17.8	37.0	286.1	601.9	Pumping Station
-	-	-	-	-	-	-	-	Pumping & Drainage Station
-	-	-	-	-	-	-	-	Drainage Station
-	-	1,395.3	812.3	372.6	-	-	210.4	Weir
-	-	219.3	119.0	80.8	-	-	19.5	Infiltration Gallery
-	-	264.7	42.0	-	14.0	-	208.7	Tube Well
-	-	-	-	-	-	-	-	Other Facilities
49,245.0	78.4	38,626.7	9,571.9	2,541.1	3,661.5	1,643.8	21,208.4	Gangwon-do
-	-	14,164.3	1,964.1	250.1	486.8	286.4	11,176.9	Reservoir
-	-	4,359.2	619.2	259.5	381.7	205.4	2,893.4	Pumping Station
-	-	-	-	-	-	-	-	Pumping & Drainage Station
-	-	114.6	63.0	-	-	-	51.6	Drainage Station
-	-	16,157.6	5,741.5	1,789.6	1,105.6	1,028.2	6,492.7	Weir
-	-	531.3	112.7	142.4	53.4	98.6	124.2	Infiltration Gallery
-	-	3,216.9	988.6	99.5	1,634.0	25.2	469.6	Tube Well
-	-	82.8	82.8	-	-	-	-	Other Facilities

답 면 적 현 황 by Irrigation Facilities

Area:ha

시 군 관 할 시 설 Facilities Operated by Si and Gun									Administrative Division Irrigation Facilities
수 원 공 수 No. of Facilities				수 리 답 면 적 Irrigated Paddy Field Area				보 조 수 원 공 수 해 면 적 Irrigated by Supplementary Facilities	
계 Total	주 Main	보 조 Supplementary	부 속 Auxiliary	계 Total	구 역 내 On Project Area	구 역 외 Out of Project Area	기 타 Others		
466	275	191	-	2,034.5	1,931.0	103.5	-	394.3	Chuncheon-si
19	17	2	-	254.4	254.4	-	-	8.2	Reservoir
13	11	2	-	254.1	254.1	-	-	26.0	Pumping Station
-	-	-	-	-	-	-	-	-	Pumping & Drainage Station
-	-	-	-	-	-	-	-	-	Drainage Station
313	143	170	-	791.7	688.2	103.5	-	292.8	Weir
25	11	14	-	118.1	118.1	-	-	55.3	Infiltration Gallery
96	93	3	-	616.2	616.2	-	-	12.0	Tube Well
-	-	-	-	-	-	-	-	-	Other Facilities
531	337	194	-	2,206.9	2,199.7	7.2	-	430.7	Wonju-si
96	96	-	-	593.9	593.9	-	-	-	Reservoir
16	15	1	-	199.6	199.6	-	-	13.2	Pumping Station
-	-	-	-	-	-	-	-	-	Pumping & Drainage Station
-	-	-	-	-	-	-	-	-	Drainage Station
364	184	180	-	1,295.4	1,288.2	7.2	-	382.3	Weir
2	2	-	-	4.4	4.4	-	-	-	Infiltration Gallery
53	40	13	-	113.6	113.6	-	-	35.2	Tube Well
-	-	-	-	-	-	-	-	-	Other Facilities
173	101	72	-	916.6	916.6	-	-	389.6	Gangneung-si
4	4	-	-	70.9	70.9	-	-	-	Reservoir
-	-	-	-	-	-	-	-	-	Pumping Station
-	-	-	-	-	-	-	-	-	Pumping & Drainage Station
-	-	-	-	-	-	-	-	-	Drainage Station
81	21	60	-	608.3	608.3	-	-	368.3	Weir
-	-	-	-	-	-	-	-	-	Infiltration Gallery
88	76	12	-	237.4	237.4	-	-	21.3	Tube Well
-	-	-	-	-	-	-	-	-	Other Facilities
89	49	40	-	282.7	282.7	-	-	170.1	Donghae-si
1	1	-	-	66.0	66.0	-	-	-	Reservoir
1	1	-	-	15.0	15.0	-	-	-	Pumping Station
-	-	-	-	-	-	-	-	-	Pumping & Drainage Station
-	-	-	-	-	-	-	-	-	Drainage Station
40	31	9	-	152.3	152.3	-	-	78.8	Weir
5	-	5	-	-	-	-	-	3.0	Infiltration Gallery
42	16	26	-	49.4	49.4	-	-	88.3	Tube Well
-	-	-	-	-	-	-	-	-	Other Facilities

답 면 적 현 황 by Irrigation Facilities

Area:ha

답면적 Paddy Field Area	수리답율 (%) Percentage of Irrigated Paddy Field	한 발 빈 도 별 관 개 면 적 Irrigated Area by Frequency of Drought						Administrative Division Irrigation Facilities
		계 Total	평 년 Normal Years	3 년 3 Years	5 년 5 Years	7 년 7 Years	10년 이상 Over 10 Years	
2,963.0	97.7	2,897.5	813.4	292.4	318.6	173.8	1,299.3	Chuncheon-si
-	-	1,117.4	54.6	86.9	34.8	10.0	931.1	Reservoir
-	-	254.1	45.0	37.9	-	-	171.2	Pumping Station
-	-	-	-	-	-	-	-	Pumping & Drainage Station
-	-	-	-	-	-	-	-	Drainage Station
-	-	791.7	366.4	119.3	41.9	93.0	171.1	Weir
-	-	118.1	-	16.6	23.8	70.8	6.9	Infiltration Gallery
-	-	616.2	347.4	31.7	218.1	-	19.0	Tube Well
-	-	-	-	-	-	-	-	Other Facilities
4,991.0	85.4	4,266.5	1,108.7	250.6	312.1	198.8	2,396.3	Wonju-si
-	-	2,220.4	504.5	32.4	209.1	54.8	1,419.6	Reservoir
-	-	595.5	-	-	-	-	595.5	Pumping Station
-	-	-	-	-	-	-	-	Pumping & Drainage Station
-	-	-	-	-	-	-	-	Drainage Station
-	-	1,332.6	567.8	201.3	61.8	144.0	357.7	Weir
-	-	4.4	-	-	2.0	-	2.4	Infiltration Gallery
-	-	113.6	36.4	16.9	39.2	-	21.1	Tube Well
-	-	-	-	-	-	-	-	Other Facilities
4,053.0	82.4	3,339.9	924.0	79.0	263.4	27.9	2,045.6	Gangneung-si
-	-	1,906.7	181.5	-	-	27.9	1,697.3	Reservoir
-	-	39.0	-	-	-	-	39.0	Pumping Station
-	-	-	-	-	-	-	-	Pumping & Drainage Station
-	-	22.2	-	-	-	-	22.2	Drainage Station
-	-	1,134.6	739.5	79.0	29.0	-	287.1	Weir
-	-	-	-	-	-	-	-	Infiltration Gallery
-	-	237.4	3.0	-	234.4	-	-	Tube Well
-	-	-	-	-	-	-	-	Other Facilities
306.0	92.3	282.7	-	134.0	46.8	59.0	42.9	Donghae-si
-	-	66.0	-	66.0	-	-	-	Reservoir
-	-	15.0	-	15.0	-	-	-	Pumping Station
-	-	-	-	-	-	-	-	Pumping & Drainage Station
-	-	-	-	-	-	-	-	Drainage Station
-	-	152.3	-	53.0	31.8	59.0	8.5	Weir
-	-	-	-	-	-	-	-	Infiltration Gallery
-	-	49.4	-	-	15.0	-	34.4	Tube Well
-	-	-	-	-	-	-	-	Other Facilities

답 면 적 현 황 by Irrigation Facilities

Area:ha

시 군 관 할 시 설 Facilities Operated by Si and Gun								Administrative Division Irrigation Facilities	
수 원 공 수 No. of Facilities				수 리 답 면 적 Irrigated Paddy Field Area					보조수원공 수혜면적 Irrigated by Supplementary Facilities
계 Total	주 Main	보 조 Supplementary	부 속 Auxiliary	계 Total	구 역 내 On Project Area	구 역 외 Out of Project Area	기 타 Others		
-	-	-	-	-	-	-	-	-	Taebaek-si
-	-	-	-	-	-	-	-	-	Reservoir
-	-	-	-	-	-	-	-	-	Pumping Station
-	-	-	-	-	-	-	-	-	Pumping & Drainage Station
-	-	-	-	-	-	-	-	-	Drainage Station
-	-	-	-	-	-	-	-	-	Weir
-	-	-	-	-	-	-	-	-	Infiltration Gallery
-	-	-	-	-	-	-	-	-	Tube Well
-	-	-	-	-	-	-	-	-	Other Facilities
43	32	11	-	230.0	230.0	-	-	66.5	Sokcho-si
4	4	-	-	21.0	21.0	-	-	-	Reservoir
-	-	-	-	-	-	-	-	-	Pumping Station
-	-	-	-	-	-	-	-	-	Pumping & Drainage Station
-	-	-	-	-	-	-	-	-	Drainage Station
7	4	3	-	141.0	141.0	-	-	43.5	Weir
-	-	-	-	-	-	-	-	-	Infiltration Gallery
32	24	8	-	68.0	68.0	-	-	23.0	Tube Well
-	-	-	-	-	-	-	-	-	Other Facilities
254	202	52	-	875.0	875.0	-	-	420.9	Samcheok-si
3	3	-	-	43.0	43.0	-	-	-	Reservoir
28	27	1	-	204.3	204.3	-	-	30.0	Pumping Station
-	-	-	-	-	-	-	-	-	Pumping & Drainage Station
-	-	-	-	-	-	-	-	-	Drainage Station
120	105	15	-	385.6	385.6	-	-	110.4	Weir
1	1	-	-	7.6	7.6	-	-	-	Infiltration Gallery
102	66	36	-	234.5	234.5	-	-	280.5	Tube Well
-	-	-	-	-	-	-	-	-	Other Facilities
728	303	425	-	2,830.9	2,830.9	-	-	1,406.6	Hongcheon-gun
28	20	8	-	180.7	180.7	-	-	10.0	Reservoir
51	41	10	-	432.0	432.0	-	-	98.3	Pumping Station
-	-	-	-	-	-	-	-	-	Pumping & Drainage Station
-	-	-	-	-	-	-	-	-	Drainage Station
547	194	353	-	1,952.0	1,952.0	-	-	1,133.5	Weir
19	6	13	-	95.4	95.4	-	-	63.6	Infiltration Gallery
83	42	41	-	170.8	170.8	-	-	101.2	Tube Well
-	-	-	-	-	-	-	-	-	Other Facilities

답 면 적 현 황 by Irrigation Facilities

Area:ha

답면적 Paddy Field Area	수리답율 (%) Percentage of Irrigated Paddy Field	한 발 빈 도 별 관 개 면 적 Irrigated Area by Frequency of Drought						Administrative Division Irrigation Facilities
		계 Total	평 년 Normal Years	3 년 3 Years	5 년 5 Years	7 년 7 Years	10년 이상 Over 10 Years	
3.0	-	-	-	-	-	-	-	Taebaek-si
-	-	-	-	-	-	-	-	- Reservoir
-	-	-	-	-	-	-	-	- Pumping Station
-	-	-	-	-	-	-	-	- Pumping & Drainage Station
-	-	-	-	-	-	-	-	- Drainage Station
-	-	-	-	-	-	-	-	- Weir
-	-	-	-	-	-	-	-	- Infiltration Gallery
-	-	-	-	-	-	-	-	- Tube Well
-	-	-	-	-	-	-	-	- Other Facilities
461.0	57.2	263.7	-	-	-	2.0	261.7	Sokcho-si
-	-	51.0	-	-	-	2.0	49.0	Reservoir
-	-	-	-	-	-	-	-	Pumping Station
-	-	-	-	-	-	-	-	Pumping & Drainage Station
-	-	-	-	-	-	-	-	Drainage Station
-	-	144.7	-	-	-	-	144.7	Weir
-	-	-	-	-	-	-	-	Infiltration Gallery
-	-	68.0	-	-	-	-	68.0	Tube Well
-	-	-	-	-	-	-	-	Other Facilities
1,128.0	93.4	1,053.8	365.3	-	78.3	40.1	570.1	Samcheok-si
-	-	221.8	6.0	-	-	8.0	207.8	Reservoir
-	-	204.3	115.7	-	4.7	-	83.9	Pumping Station
-	-	-	-	-	-	-	-	Pumping & Drainage Station
-	-	-	-	-	-	-	-	Drainage Station
-	-	385.6	107.6	-	1.0	32.1	244.9	Weir
-	-	7.6	-	-	7.6	-	-	Infiltration Gallery
-	-	234.5	136.0	-	65.0	-	33.5	Tube Well
-	-	-	-	-	-	-	-	Other Facilities
5,142.0	81.6	4,197.3	595.4	342.3	310.4	93.7	2,855.5	Hongcheon-gun
-	-	1,365.2	48.2	10.5	19.0	61.0	1,226.5	Reservoir
-	-	473.6	105.6	43.0	35.3	19.7	270.0	Pumping Station
-	-	-	-	-	-	-	-	Pumping & Drainage Station
-	-	-	-	-	-	-	-	Drainage Station
-	-	2,092.3	405.9	259.9	140.0	13.0	1,273.5	Weir
-	-	95.4	35.7	-	-	-	59.7	Infiltration Gallery
-	-	170.8	-	28.9	116.1	-	25.8	Tube Well
-	-	-	-	-	-	-	-	Other Facilities

답 면 적 현 황 by Irrigation Facilities

Area:ha

시 군 관 할 시 설 Facilities Operated by Si and Gun									Administrative Division Irrigation Facilities
수 원 공 수 No. of Facilities				수 리 답 면 적 Irrigated Paddy Field Area				보 조 수 원 공 수 수 혜 면 적 Irrigated by Supplementary Facilities	
계 Total	주 Main	보 조 Supplementary	부 속 Auxiliary	계 Total	구 역 내 On Project Area	구 역 외 Out of Project Area	기 타 Others		
476	269	207	-	2,580.7	2,578.7	2.0	-	1,509.8	Hoengseong-gun
46	46	-	-	639.2	639.2	-	-	-	Reservoir
18	11	7	-	200.7	200.7	-	-	84.8	Pumping Station
-	-	-	-	-	-	-	-	-	Pumping & Drainage Station
-	-	-	-	-	-	-	-	-	Drainage Station
309	155	154	-	1,473.3	1,471.3	2.0	-	685.9	Weir
-	-	-	-	-	-	-	-	-	Infiltration Gallery
103	57	46	-	267.5	267.5	-	-	739.1	Tube Well
-	-	-	-	-	-	-	-	-	Other Facilities
386	121	265	-	830.1	830.1	-	-	475.6	Yeongwol-gun
5	5	-	-	52.0	52.0	-	-	-	Reservoir
3	2	1	-	84.0	84.0	-	-	4.5	Pumping Station
-	-	-	-	-	-	-	-	-	Pumping & Drainage Station
-	-	-	-	-	-	-	-	-	Drainage Station
336	96	240	-	670.6	670.6	-	-	418.8	Weir
-	-	-	-	-	-	-	-	-	Infiltration Gallery
42	18	24	-	23.5	23.5	-	-	52.3	Tube Well
-	-	-	-	-	-	-	-	-	Other Facilities
296	100	193	3	505.9	505.9	-	-	475.3	Pyeongchang-gun
3	3	-	-	19.8	19.8	-	-	-	Reservoir
9	6	1	2	64.9	64.9	-	-	30.0	Pumping Station
-	-	-	-	-	-	-	-	-	Pumping & Drainage Station
-	-	-	-	-	-	-	-	-	Drainage Station
274	91	182	1	421.2	421.2	-	-	407.7	Weir
-	-	-	-	-	-	-	-	-	Infiltration Gallery
10	-	10	-	-	-	-	-	37.6	Tube Well
-	-	-	-	-	-	-	-	-	Other Facilities
60	58	2	-	342.5	342.5	-	-	11.2	Jeongseon-gun
2	2	-	-	15.0	15.0	-	-	-	Reservoir
5	3	2	-	24.0	24.0	-	-	11.2	Pumping Station
-	-	-	-	-	-	-	-	-	Pumping & Drainage Station
-	-	-	-	-	-	-	-	-	Drainage Station
53	53	-	-	303.5	303.5	-	-	-	Weir
-	-	-	-	-	-	-	-	-	Infiltration Gallery
-	-	-	-	-	-	-	-	-	Tube Well
-	-	-	-	-	-	-	-	-	Other Facilities

답 면 적 현 황

by Irrigation Facilities

Area:ha

답면적 Paddy Field Area	수리답율 (%) Percentage of Irrigated Paddy Field	한 발 빈 도 별 관 개 면 적 Irrigated Area by Frequency of Drought						Administrative Division Irrigation Facilities
		계 Total	평 년 Normal Years	3 년 3 Years	5 년 5 Years	7 년 7 Years	10년 이상 Over 10 Years	
4,256.0	71.3	3,037.8	872.1	215.2	661.4	456.6	832.5	Hoengseong-gun
-	-	935.3	323.3	2.0	80.6	68.9	460.5	Reservoir
-	-	200.7	66.0	15.0	27.0	92.7	-	Pumping Station
-	-	-	-	-	-	-	-	Pumping & Drainage Station
-	-	-	-	-	-	-	-	Drainage Station
-	-	1,634.3	372.8	182.2	412.3	295.0	372.0	Weir
-	-	-	-	-	-	-	-	Infiltration Gallery
-	-	267.5	110.0	16.0	141.5	-	-	Tube Well
-	-	-	-	-	-	-	-	Other Facilities
1,083.0	95.0	1,029.2	169.3	59.7	46.0	69.6	684.6	Yeongwol-gun
-	-	52.0	20.0	-	11.0	21.0	-	Reservoir
-	-	143.7	-	34.0	-	-	109.7	Pumping Station
-	-	-	-	-	-	-	-	Pumping & Drainage Station
-	-	-	-	-	-	-	-	Drainage Station
-	-	810.0	125.8	25.7	35.0	48.6	574.9	Weir
-	-	-	-	-	-	-	-	Infiltration Gallery
-	-	23.5	23.5	-	-	-	-	Tube Well
-	-	-	-	-	-	-	-	Other Facilities
1,004.0	92.1	925.1	58.0	22.4	23.5	139.0	682.2	Pyeongchang-gun
-	-	292.3	-	-	7.5	10.3	274.5	Reservoir
-	-	142.6	20.0	9.1	-	-	113.5	Pumping Station
-	-	-	-	-	-	-	-	Pumping & Drainage Station
-	-	-	-	-	-	-	-	Drainage Station
-	-	490.2	38.0	13.3	16.0	128.7	294.2	Weir
-	-	-	-	-	-	-	-	Infiltration Gallery
-	-	-	-	-	-	-	-	Tube Well
-	-	-	-	-	-	-	-	Other Facilities
627.0	77.9	489.0	-	39.2	25.8	16.6	407.4	Jeongseon-gun
-	-	15.0	-	-	5.0	-	10.0	Reservoir
-	-	65.9	-	-	-	-	65.9	Pumping Station
-	-	-	-	-	-	-	-	Pumping & Drainage Station
-	-	-	-	-	-	-	-	Drainage Station
-	-	408.1	-	39.2	20.8	16.6	331.5	Weir
-	-	-	-	-	-	-	-	Infiltration Gallery
-	-	-	-	-	-	-	-	Tube Well
-	-	-	-	-	-	-	-	Other Facilities

답 면 적 현 황 by Irrigation Facilities

Area:ha

시 군 관 할 시 설 Facilities Operated by Si and Gun									Administrative Division Irrigation Facilities
수 원 공 수 No. of Facilities				수 리 답 면 적 Irrigated Paddy Field Area				보조수원공 수혜면적 Irrigated by Supple- mentary Facilities	
계 Total	주 Main	보 조 Supple- mentary	부 속 Auxiliary	계 Total	구 역 내 On Project Area	구 역 외 Out of Project Area	기 타 Others		
469	320	147	2	2,372.1	2,372.1	-	-	1,080.4	Cheorwon-gun
10	7	3	-	41.5	41.5	-	-	25.0	Reservoir
77	48	28	1	903.6	903.6	-	-	705.6	Pumping Station
-	-	-	-	-	-	-	-	-	Pumping & Drainage Station
-	-	-	-	-	-	-	-	-	Drainage Station
115	36	78	1	669.2	669.2	-	-	265.7	Weir
4	3	1	-	44.5	44.5	-	-	5.0	Infiltration Gallery
263	226	37	-	713.3	713.3	-	-	79.1	Tube Well
-	-	-	-	-	-	-	-	-	Other Facilities
279	144	135	-	1,234.7	1,234.7	-	-	428.3	Hwacheon-gun
5	5	-	-	30.9	30.9	-	-	-	Reservoir
23	19	4	-	288.9	288.9	-	-	66.0	Pumping Station
-	-	-	-	-	-	-	-	-	Pumping & Drainage Station
-	-	-	-	-	-	-	-	-	Drainage Station
190	86	104	-	801.4	801.4	-	-	281.2	Weir
4	2	2	-	17.5	17.5	-	-	6.1	Infiltration Gallery
57	32	25	-	96.0	96.0	-	-	75.0	Tube Well
-	-	-	-	-	-	-	-	-	Other Facilities
148	74	74	-	1,193.7	1,141.7	-	52.0	328.6	Yanggu-gun
10	10	-	-	108.5	108.5	-	-	-	Reservoir
2	1	1	-	10.0	10.0	-	-	-	Pumping Station
-	-	-	-	-	-	-	-	-	Pumping & Drainage Station
-	-	-	-	-	-	-	-	-	Drainage Station
83	52	31	-	950.5	950.5	-	-	145.2	Weir
14	3	11	-	40.7	40.7	-	-	85.8	Infiltration Gallery
39	8	31	-	32.0	32.0	-	-	97.6	Tube Well
-	-	-	-	52.0	-	-	52.0	-	Other Facilities
333	175	158	-	1,341.7	1,341.7	-	-	737.7	Inje-gun
5	4	1	-	41.0	41.0	-	-	-	Reservoir
27	23	4	-	175.1	175.1	-	-	73.1	Pumping Station
-	-	-	-	-	-	-	-	-	Pumping & Drainage Station
-	-	-	-	-	-	-	-	-	Drainage Station
264	114	150	-	869.5	869.5	-	-	585.9	Weir
1	-	1	-	-	-	-	-	2.0	Infiltration Gallery
36	34	2	-	256.1	256.1	-	-	76.7	Tube Well
-	-	-	-	-	-	-	-	-	Other Facilities

답 면 적 현 황 by Irrigation Facilities

Area:ha

답면적 Paddy Field Area	수리답율 (%) Percentage of Irrigated Paddy Field	한 발 빈 도 별 관 개 면 적 Irrigated Area by Frequency of Drought						Administrative Division Irrigation Facilities
		계 Total	평 년 Normal Years	3 년 3 Years	5 년 5 Years	7 년 7 Years	10년 이상 Over 10 Years	
11,418.0	74.0	8,454.2	2,090.4	112.1	857.4	178.2	5,216.1	Cheorwon-gun
-	-	4,298.2	621.5	-	1.7	22.5	3,652.5	Reservoir
-	-	1,448.2	40.0	40.0	125.0	93.0	1,150.2	Pumping Station
-	-	-	-	-	-	-	-	Pumping & Drainage Station
-	-	-	-	-	-	-	-	Drainage Station
-	-	1,950.0	1,414.8	72.1	42.5	42.7	377.9	Weir
-	-	44.5	-	-	10.0	20.0	14.5	Infiltration Gallery
-	-	713.3	14.1	-	678.2	-	21.0	Tube Well
-	-	-	-	-	-	-	-	Other Facilities
1,639.0	75.3	1,234.7	101.4	124.7	162.8	56.2	789.6	Hwacheon-gun
-	-	30.9	25.7	2.1	3.1	-	-	Reservoir
-	-	288.9	41.1	65.5	40.0	-	142.3	Pumping Station
-	-	-	-	-	-	-	-	Pumping & Drainage Station
-	-	-	-	-	-	-	-	Drainage Station
-	-	801.4	22.6	44.4	38.7	48.4	647.3	Weir
-	-	17.5	-	9.7	-	7.8	-	Infiltration Gallery
-	-	96.0	12.0	3.0	81.0	-	-	Tube Well
-	-	-	-	-	-	-	-	Other Facilities
2,687.0	48.6	1,307.7	305.7	163.5	159.6	-	678.9	Yanggu-gun
-	-	222.5	68.5	-	-	-	154.0	Reservoir
-	-	10.0	-	-	-	-	10.0	Pumping Station
-	-	-	-	-	-	-	-	Pumping & Drainage Station
-	-	-	-	-	-	-	-	Drainage Station
-	-	950.5	185.2	160.5	159.6	-	445.2	Weir
-	-	40.7	-	-	-	-	40.7	Infiltration Gallery
-	-	32.0	-	3.0	-	-	29.0	Tube Well
-	-	52.0	52.0	-	-	-	-	Other Facilities
1,389.0	96.5	1,341.7	389.9	94.6	48.7	37.4	771.1	Inje-gun
-	-	41.0	27.0	-	3.0	-	11.0	Reservoir
-	-	175.1	99.8	-	7.3	-	68.0	Pumping Station
-	-	-	-	-	-	-	-	Pumping & Drainage Station
-	-	-	-	-	-	-	-	Drainage Station
-	-	869.5	7.0	94.6	38.4	37.4	692.1	Weir
-	-	-	-	-	-	-	-	Infiltration Gallery
-	-	256.1	256.1	-	-	-	-	Tube Well
-	-	-	-	-	-	-	-	Other Facilities

답 면 적 현 황 by Irrigation Facilities

Area:ha

시 군 관 할 시 설 Facilities Operated by Si and Gun									Administrative Division Irrigation Facilities
수 원 공 수 No. of Facilities				수 리 답 면 적 Irrigated Paddy Field Area				보조수원공 수혜면적 Irrigated by Supple- mentary Facilities	
계 Total	주 Main	보 조 Supple- mentary	부 속 Auxiliary	계 Total	구 역 내 On Project Area	구 역 외 Out of Project Area	기 타 Others		
636	120	515	1	1,605.1	1,599.1	6.0	-	1,779.3	Goseong-gun
10	10	-	-	162.2	162.2	-	-	-	Reservoir
12	2	10	-	20.0	20.0	-	-	163.0	Pumping Station
-	-	-	-	-	-	-	-	-	Pumping & Drainage Station
3	-	2	1	-	-	-	-	114.0	Drainage Station
346	84	262	-	1,127.0	1,127.0	-	-	805.9	Weir
23	11	12	-	203.1	203.1	-	-	141.0	Infiltration Gallery
242	13	229	-	92.8	86.8	6.0	-	555.4	Tube Well
-	-	-	-	-	-	-	-	-	Other Facilities
373	126	247	-	1,568.1	1,537.3	-	30.8	630.9	Yangyang-gun
8	8	-	-	89.9	89.9	-	-	-	Reservoir
6	6	-	-	86.0	86.0	-	-	-	Pumping Station
-	-	-	-	-	-	-	-	-	Pumping & Drainage Station
1	1	-	-	63.0	63.0	-	-	-	Drainage Station
286	60	226	-	1,052.6	1,052.6	-	-	519.7	Weir
4	-	4	-	-	-	-	-	37.1	Infiltration Gallery
68	51	17	-	245.8	245.8	-	-	74.1	Tube Well
-	-	-	-	30.8	-	-	30.8	-	Other Facilities
3,277	2,924	329	24	17,882.8	15,343.3	194.8	2,344.7	1,255.5	Chungcheongbuk-do
592	580	11	1	3,624.0	3,539.6	84.4	-	78.2	Reservoir
207	170	22	15	1,690.9	1,690.9	-	-	166.0	Pumping Station
-	-	-	-	-	-	-	-	-	Pumping & Drainage Station
4	2	2	-	113.0	113.0	-	-	42.1	Drainage Station
1,392	1,300	84	8	6,883.2	6,810.4	72.8	-	208.4	Weir
140	102	38	-	760.0	731.7	28.3	-	148.7	Infiltration Gallery
942	770	172	-	2,467.0	2,457.7	9.3	-	612.1	Tube Well
-	-	-	-	2,344.7	-	-	2,344.7	-	Other Facilities
70	57	10	3	352.7	341.1	11.6	-	118.2	Cheongju-si
27	20	6	1	109.3	99.9	9.4	-	71.1	Reservoir
3	2	-	1	22.0	22.0	-	-	-	Pumping Station
-	-	-	-	-	-	-	-	-	Pumping & Drainage Station
-	-	-	-	-	-	-	-	-	Drainage Station
27	22	4	1	101.8	99.6	2.2	-	47.1	Weir
2	2	-	-	24.9	24.9	-	-	-	Infiltration Gallery
11	11	-	-	94.7	94.7	-	-	-	Tube Well
-	-	-	-	-	-	-	-	-	Other Facilities

답 면 적 현 황 by Irrigation Facilities

Area:ha

답면적 Paddy Field Area	수리답율 (%) Percentage of Irrigated Paddy Field	한 발 빈 도 별 관 개 면 적 Irrigated Area by Frequency of Drought						Administrative Division Irrigation Facilities
		계 Total	평 년 Normal Years	3 년 3 Years	5 년 5 Years	7 년 7 Years	10년 이상 Over 10 Years	
3,528.0	69.5	2,453.9	747.5	437.3	221.3	91.9	955.9	Goseong-gun
-	-	1,011.0	-	50.2	112.0	-	848.8	Reservoir
-	-	20.0	-	-	20.0	-	-	Pumping Station
-	-	-	-	-	-	-	-	Pumping & Drainage Station
-	-	-	-	-	-	-	-	Drainage Station
-	-	1,127.0	650.4	271.0	36.8	69.7	99.1	Weir
-	-	203.1	77.0	116.1	10.0	-	-	Infiltration Gallery
-	-	92.8	20.1	-	42.5	22.2	8.0	Tube Well
-	-	-	-	-	-	-	-	Other Facilities
2,567.0	79.9	2,052.0	1,030.8	174.1	125.4	3.0	718.7	Yangyang-gun
-	-	317.6	83.3	-	-	-	234.3	Reservoir
-	-	282.6	86.0	-	122.4	-	74.2	Pumping Station
-	-	-	-	-	-	-	-	Pumping & Drainage Station
-	-	92.4	63.0	-	-	-	29.4	Drainage Station
-	-	1,082.8	737.7	174.1	-	-	171.0	Weir
-	-	-	-	-	-	-	-	Infiltration Gallery
-	-	245.8	30.0	-	3.0	3.0	209.8	Tube Well
-	-	30.8	30.8	-	-	-	-	Other Facilities
60,916.0	86.0	52,408.7	9,240.8	5,053.2	3,884.8	1,121.7	33,108.2	Chungcheongbuk-do
-	-	30,393.0	2,087.6	2,101.5	2,403.3	423.4	23,377.2	Reservoir
-	-	9,034.8	2,092.0	142.5	137.6	109.4	6,553.3	Pumping Station
-	-	55.0	-	-	-	-	55.0	Pumping & Drainage Station
-	-	193.0	193.0	-	-	-	-	Drainage Station
-	-	7,116.9	2,164.8	1,629.3	788.5	530.3	2,004.0	Weir
-	-	804.3	236.3	172.0	144.7	58.6	192.7	Infiltration Gallery
-	-	2,467.0	540.6	626.1	374.3	-	926.0	Tube Well
-	-	2,344.7	1,926.5	381.8	36.4	-	-	Other Facilities
2,991.0	99.2	2,967.8	1,624.5	53.8	1,071.8	10.7	207.0	Cheongju-si
-	-	1,173.3	80.4	27.5	1,064.0	-	1.4	Reservoir
-	-	1,573.1	1,480.1	-	-	-	93.0	Pumping Station
-	-	-	-	-	-	-	-	Pumping & Drainage Station
-	-	-	-	-	-	-	-	Drainage Station
-	-	101.8	57.0	26.3	7.8	10.7	-	Weir
-	-	24.9	7.0	-	-	-	17.9	Infiltration Gallery
-	-	94.7	-	-	-	-	94.7	Tube Well
-	-	-	-	-	-	-	-	Other Facilities

답 면 적 현 황 by Irrigation Facilities

Area:ha

시 군 관 할 시 설 Facilities Operated by Si and Gun									Administrative Division Irrigation Facilities
수 원 공 수 No. of Facilities				수 리 답 면 적 Irrigated Paddy Field Area				보 조 수 원 공 수 수 해 면 적 Irrigated by Supplementary Facilities	
계 Total	주 Main	보 조 Supplementary	부 속 Auxiliary	계 Total	구 역 내 On Project Area	구 역 외 Out of Project Area	기 타 Others		
366	348	17	1	1,918.3	1,823.1	-	95.2	14.7	Chungju-si
56	54	2	-	346.3	346.3	-	-	-	Reservoir
36	35	-	1	262.9	262.9	-	-	-	Pumping Station
-	-	-	-	-	-	-	-	-	Pumping & Drainage Station
-	-	-	-	-	-	-	-	-	Drainage Station
129	120	9	-	710.3	710.3	-	-	12.1	Weir
6	6	-	-	50.6	50.6	-	-	-	Infiltration Gallery
139	133	6	-	453.0	453.0	-	-	2.6	Tube Well
-	-	-	-	95.2	-	-	95.2	-	Other Facilities
413	409	4	-	1,793.0	1,667.3	1.9	123.8	3.5	Jecheon-si
38	38	-	-	218.4	218.4	-	-	-	Reservoir
1	1	-	-	3.0	3.0	-	-	-	Pumping Station
-	-	-	-	-	-	-	-	-	Pumping & Drainage Station
-	-	-	-	-	-	-	-	-	Drainage Station
298	294	4	-	1,201.8	1,199.9	1.9	-	3.5	Weir
7	7	-	-	21.7	21.7	-	-	-	Infiltration Gallery
69	69	-	-	224.3	224.3	-	-	-	Tube Well
-	-	-	-	123.8	-	-	123.8	-	Other Facilities
614	499	106	9	3,708.1	2,991.8	125.3	591.0	199.7	Cheongwon-gun
146	146	-	-	917.2	854.5	62.7	-	-	Reservoir
34	23	2	9	239.1	239.1	-	-	10.0	Pumping Station
-	-	-	-	-	-	-	-	-	Pumping & Drainage Station
4	2	2	-	113.0	113.0	-	-	42.1	Drainage Station
195	171	24	-	1,333.8	1,278.4	55.4	-	49.5	Weir
47	31	16	-	239.3	232.1	7.2	-	53.1	Infiltration Gallery
188	126	62	-	274.7	274.7	-	-	45.0	Tube Well
-	-	-	-	591.0	-	-	591.0	-	Other Facilities
242	220	22	-	1,581.8	1,575.0	6.8	-	122.4	Boeun-gun
42	42	-	-	357.7	350.9	6.8	-	-	Reservoir
40	24	16	-	279.5	279.5	-	-	112.1	Pumping Station
-	-	-	-	-	-	-	-	-	Pumping & Drainage Station
-	-	-	-	-	-	-	-	-	Drainage Station
61	59	2	-	565.6	565.6	-	-	8.0	Weir
9	8	1	-	89.0	89.0	-	-	2.3	Infiltration Gallery
90	87	3	-	290.0	290.0	-	-	-	Tube Well
-	-	-	-	-	-	-	-	-	Other Facilities

답 면 적 현 황 by Irrigation Facilities

Area:ha

답면적 Paddy Field Area	수리답율 (%) Percentage of Irrigated Paddy Field	한 발 빈 도 별 관 개 면 적 Irrigated Area by Frequency of Drought						Administrative Division Irrigation Facilities
		계 Total	평 년 Normal Years	3 년 3 Years	5 년 5 Years	7 년 7 Years	10년 이상 Over 10 Years	
7,995.0	76.8	6,142.0	636.1	181.9	403.4	60.9	4,859.7	Chungju-si
-	-	3,123.6	293.0	2.5	160.0	-	2,668.1	Reservoir
-	-	1,709.3	10.0	122.5	73.8	14.5	1,488.5	Pumping Station
-	-	-	-	-	-	-	-	Pumping & Drainage Station
-	-	-	-	-	-	-	-	Drainage Station
-	-	710.3	219.6	56.9	114.2	46.4	273.2	Weir
-	-	50.6	47.7	-	-	-	2.9	Infiltration Gallery
-	-	453.0	7.0	-	19.0	-	427.0	Tube Well
-	-	95.2	58.8	-	36.4	-	-	Other Facilities
3,418.0	75.1	2,567.0	534.4	112.0	350.0	202.8	1,367.8	Jecheon-si
-	-	992.4	158.6	3.2	-	12.6	818.0	Reservoir
-	-	3.0	3.0	-	-	-	-	Pumping Station
-	-	-	-	-	-	-	-	Pumping & Drainage Station
-	-	-	-	-	-	-	-	Drainage Station
-	-	1,201.8	195.0	100.6	197.7	190.2	518.3	Weir
-	-	21.7	-	8.2	-	-	13.5	Infiltration Gallery
-	-	224.3	54.0	-	152.3	-	18.0	Tube Well
-	-	123.8	123.8	-	-	-	-	Other Facilities
12,091.0	77.4	9,364.7	1,906.5	1,604.7	428.2	30.4	5,394.9	Cheongwon-gun
-	-	3,801.5	289.7	797.7	241.2	5.1	2,467.8	Reservoir
-	-	2,956.4	240.5	7.0	6.5	-	2,702.4	Pumping Station
-	-	55.0	-	-	-	-	55.0	Pumping & Drainage Station
-	-	113.0	113.0	-	-	-	-	Drainage Station
-	-	1,333.8	516.3	586.5	144.5	8.3	78.2	Weir
-	-	239.3	114.9	72.4	27.0	17.0	8.0	Infiltration Gallery
-	-	274.7	41.1	141.1	9.0	-	83.5	Tube Well
-	-	591.0	591.0	-	-	-	-	Other Facilities
5,921.0	78.7	4,661.4	850.9	794.0	218.9	9.0	2,788.6	Boeun-gun
-	-	3,103.3	256.4	392.4	-	-	2,454.5	Reservoir
-	-	438.8	229.8	-	8.0	-	201.0	Pumping Station
-	-	-	-	-	-	-	-	Pumping & Drainage Station
-	-	80.0	80.0	-	-	-	-	Drainage Station
-	-	660.3	239.7	288.6	16.9	-	115.1	Weir
-	-	89.0	39.0	23.0	-	9.0	18.0	Infiltration Gallery
-	-	290.0	6.0	90.0	194.0	-	-	Tube Well
-	-	-	-	-	-	-	-	Other Facilities

4. 수 리 시 설 별 Paddy Field Area

면적 : 헥타아르

시군 및 시설별	합 계 Total								보조수원공 수해면적 Irrigated by Supple- mentary Facilities
	수 원 공 수 No. of Facilities				수 리 답 면 적 Irrigated Paddy Field Area				
	계 Total	주 Main	보 조 Supple- mentary	부 속 Auxiliary	계 Total	구 역 내 On Project Area	구 역 외 Out of Project Area	기 타 Others	
옥 천 군	329	195	129	5	2,862.3	2,861.1	1.2	-	766.5
저 수 지	90	74	16	-	2,063.2	2,062.0	1.2	-	80.3
양 수 장	30	22	8	-	257.9	257.9	-	-	191.9
양 배 수 장	-	-	-	-	-	-	-	-	-
배 수 장	-	-	-	-	-	-	-	-	-
보	112	36	75	1	369.5	369.5	-	-	419.4
집수암거	16	7	5	4	3.7	3.7	-	-	5.9
관 정	81	56	25	-	168.0	168.0	-	-	69.0
기 타 시설	-	-	-	-	-	-	-	-	-
영 동 군	401	242	150	9	2,502.4	2,496.8	5.6	-	1,382.9
저 수 지	74	69	5	-	622.4	616.8	5.6	-	12.4
양 수 장	58	51	3	4	1,099.7	1,099.7	-	-	57.0
양 배 수 장	-	-	-	-	-	-	-	-	-
배 수 장	-	-	-	-	-	-	-	-	-
보	132	63	69	-	565.0	565.0	-	-	768.0
집수암거	17	12	-	5	50.6	50.6	-	-	-
관 정	120	47	73	-	164.7	164.7	-	-	545.5
기 타 시설	-	-	-	-	-	-	-	-	-
진 천 군	226	148	69	9	6,546.1	6,006.0	30.4	509.7	2,271.1
저 수 지	54	51	2	1	5,485.2	5,485.2	-	-	11.2
양 수 장	23	6	14	3	67.3	67.3	-	-	862.0
양 배 수 장	-	-	-	-	-	-	-	-	-
배 수 장	4	-	4	-	-	-	-	-	306.3
보	71	34	35	2	262.5	262.5	-	-	1,047.6
집수암거	7	7	-	-	57.6	36.5	21.1	-	-
관 정	67	50	14	3	163.8	154.5	9.3	-	44.0
기 타 시설	-	-	-	-	509.7	-	-	509.7	-
괴 산 군	470	334	129	7	6,943.0	6,150.8	7.2	785.0	1,288.0
저 수 지	89	78	11	-	4,121.7	4,116.2	5.5	-	113.6
양 수 장	39	22	14	3	789.0	789.0	-	-	334.4
양 배 수 장	-	-	-	-	-	-	-	-	-
배 수 장	-	-	-	-	-	-	-	-	-
보	203	115	84	4	723.0	721.3	1.7	-	741.4
집수암거	32	18	14	-	225.3	225.3	-	-	82.7
관 정	107	101	6	-	299.0	299.0	-	-	15.9
기 타 시설	-	-	-	-	785.0	-	-	785.0	-

답 면 적 현 황

by Irrigation Facilities

Area:ha

시 군 관 할 시 설 Facilities Operated by Si and Gun										Administrative Division Irrigation Facilities
수 원 공 수 No. of Facilities				수 리 답 면 적 Irrigated Paddy Field Area				보조수원공 수혜면적 Irrigated by Supple- mentary Facilities		
계 Total	주 Main	보 조 Supple- mentary	부 속 Auxiliary	계 Total	구 역 내 On Project Area	구 역 외 Out of Project Area	기 타 Others			
206	179	26	1	1,066.2	1,066.2	-	-	36.2	Okcheon-gun	
61	60	1	-	399.9	399.9	-	-	3.4	Reservoir	
22	20	2	-	125.1	125.1	-	-	25.9	Pumping Station	
-	-	-	-	-	-	-	-	-	Pumping & Drainage Station	
-	-	-	-	-	-	-	-	-	Drainage Station	
53	36	16	1	369.5	369.5	-	-	1.0	Weir	
12	7	5	-	3.7	3.7	-	-	5.9	Infiltration Gallery	
58	56	2	-	168.0	168.0	-	-	-	Tube Well	
-	-	-	-	-	-	-	-	-	Other Facilities	
279	213	65	1	1,379.5	1,379.5	-	-	518.5	Yeongdong-gun	
57	57	-	-	306.8	306.8	-	-	-	Reservoir	
36	35	-	1	326.1	326.1	-	-	-	Pumping Station	
-	-	-	-	-	-	-	-	-	Pumping & Drainage Station	
-	-	-	-	-	-	-	-	-	Drainage Station	
65	62	3	-	531.3	531.3	-	-	3.0	Weir	
12	12	-	-	50.6	50.6	-	-	-	Infiltration Gallery	
109	47	62	-	164.7	164.7	-	-	515.5	Tube Well	
-	-	-	-	-	-	-	-	-	Other Facilities	
136	135	-	1	1,168.3	628.2	30.4	509.7	-	Jincheon-gun	
40	40	-	-	140.3	140.3	-	-	-	Reservoir	
7	6	-	1	67.3	67.3	-	-	-	Pumping Station	
-	-	-	-	-	-	-	-	-	Pumping & Drainage Station	
-	-	-	-	-	-	-	-	-	Drainage Station	
32	32	-	-	229.6	229.6	-	-	-	Weir	
7	7	-	-	57.6	36.5	21.1	-	-	Infiltration Gallery	
50	50	-	-	163.8	154.5	9.3	-	-	Tube Well	
-	-	-	-	509.7	-	-	509.7	-	Other Facilities	
341	306	29	6	2,775.7	1,983.5	7.2	785.0	133.3	Goesan-gun	
61	60	1	-	530.0	524.5	5.5	-	3.2	Reservoir	
16	13	1	2	257.7	257.7	-	-	15.0	Pumping Station	
-	-	-	-	-	-	-	-	-	Pumping & Drainage Station	
-	-	-	-	-	-	-	-	-	Drainage Station	
133	115	14	4	723.0	721.3	1.7	-	61.4	Weir	
28	17	11	-	181.0	181.0	-	-	52.7	Infiltration Gallery	
103	101	2	-	299.0	299.0	-	-	1.0	Tube Well	
-	-	-	-	785.0	-	-	785.0	-	Other Facilities	

답 면 적 현 황 by Irrigation Facilities

Area:ha

답면적 Paddy Field Area	수리답율 (%) Percentage of Irrigated Paddy Field	한 발 빈 도 별 관 개 면 적 Irrigated Area by Frequency of Drought						Administrative Division Irrigation Facilities
		계 Total	평 년 Normal Years	3 년 3 Years	5 년 5 Years	7 년 7 Years	10년 이상 Over 10 Years	
3,660.0	78.2	2,862.3	448.0	369.8	77.4	20.0	1,947.1	Okcheon-gun
-	-	2,063.2	276.0	125.8	71.4	10.0	1,580.0	Reservoir
-	-	257.9	58.6	13.0	6.0	-	180.3	Pumping Station
-	-	-	-	-	-	-	-	Pumping & Drainage Station
-	-	-	-	-	-	-	-	Drainage Station
-	-	369.5	89.4	215.3	-	10.0	54.8	Weir
-	-	3.7	-	3.7	-	-	-	Infiltration Gallery
-	-	168.0	24.0	12.0	-	-	132.0	Tube Well
-	-	-	-	-	-	-	-	Other Facilities
3,133.0	79.8	2,502.4	514.2	106.0	47.7	117.6	1,716.9	Yeongdong-gun
-	-	622.4	200.9	40.7	28.6	5.6	346.6	Reservoir
-	-	1,099.7	53.5	-	19.1	94.9	932.2	Pumping Station
-	-	-	-	-	-	-	-	Pumping & Drainage Station
-	-	-	-	-	-	-	-	Drainage Station
-	-	565.0	110.1	55.8	-	17.1	382.0	Weir
-	-	50.6	-	9.5	-	-	41.1	Infiltration Gallery
-	-	164.7	149.7	-	-	-	15.0	Tube Well
-	-	-	-	-	-	-	-	Other Facilities
6,569.0	99.6	6,546.1	441.7	409.5	17.3	67.7	5,609.9	Jincheon-gun
-	-	5,485.2	128.9	1.4	.4	62.0	5,292.5	Reservoir
-	-	67.3	16.5	-	-	-	50.8	Pumping Station
-	-	-	-	-	-	-	-	Pumping & Drainage Station
-	-	-	-	-	-	-	-	Drainage Station
-	-	262.5	124.7	17.5	5.8	5.7	108.8	Weir
-	-	57.6	17.7	8.8	11.1	-	20.0	Infiltration Gallery
-	-	163.8	26.0	-	-	-	137.8	Tube Well
-	-	509.7	127.9	381.8	-	-	-	Other Facilities
6,990.0	99.3	6,943.0	1,192.0	565.3	282.3	123.7	4,779.7	Goesan-gun
-	-	4,121.7	169.8	151.1	33.0	47.5	3,720.3	Reservoir
-	-	789.0	-	-	7.0	-	782.0	Pumping Station
-	-	-	-	-	-	-	-	Pumping & Drainage Station
-	-	-	-	-	-	-	-	Drainage Station
-	-	723.0	195.2	138.2	135.7	47.8	206.1	Weir
-	-	225.3	-	19.0	106.6	28.4	71.3	Infiltration Gallery
-	-	299.0	42.0	257.0	-	-	-	Tube Well
-	-	785.0	785.0	-	-	-	-	Other Facilities

4. 수 리 시 설 별 Paddy Field Area

면적 : 헥타아르

시군 및 시설별	합 계 Total								보조수원공 수해면적 Irrigated by Supple- mentary Facilities
	수 원 공 수 No. of Facilities				수 리 답 면 적 Irrigated Paddy Field Area				
	계 Total	주 Main	보 조 Supple- mentary	부 속 Auxiliary	계 Total	구 역 내 On Project Area	구 역 외 Out of Project Area	기 타 Others	
음 성 군	373	227	63	83	7,055.1	6,786.9	28.2	240.0	1,045.1
저 수 지	80	67	7	6	5,848.4	5,820.2	28.2	-	175.2
양 수 장	42	10	18	14	92.2	92.2	-	-	513.3
양 배수장	1	-	1	-	-	-	-	-	50.0
배 수 장	-	-	-	-	-	-	-	-	-
보	132	66	21	45	531.1	531.1	-	-	248.3
집수암거	11	5	3	3	41.6	41.6	-	-	22.3
관 정	107	79	13	15	301.8	301.8	-	-	36.0
기 타 시설	-	-	-	-	240.0	-	-	240.0	-
단 양 군	388	353	33	2	796.9	785.3	11.6	-	43.4
저 수 지	14	14	-	-	58.0	58.0	-	-	-
양 수 장	3	3	-	-	48.1	48.1	-	-	-
양 배수장	-	-	-	-	-	-	-	-	-
배 수 장	-	-	-	-	-	-	-	-	-
보	329	325	2	2	657.8	646.2	11.6	-	1.0
집수암거	2	-	2	-	-	-	-	-	12.4
관 정	40	11	29	-	33.0	33.0	-	-	30.0
기 타 시설	-	-	-	-	-	-	-	-	-
충 청 남 도	6,521	4,881	1,076	564	139,815.7	125,211.4	1,836.4	12,767.9	35,366.2
저 수 지	947	905	33	9	66,890.0	66,638.1	251.9	-	691.7
양 수 장	814	364	292	158	35,275.9	33,935.0	1,340.9	-	23,349.4
양 배수장	5	3	2	-	3,013.0	3,013.0	-	-	427.0
배 수 장	147	15	23	109	2,368.8	2,368.8	-	-	2,925.2
보	1,589	1,056	326	207	10,276.9	10,059.5	217.4	-	6,478.3
집수암거	456	305	81	70	2,531.4	2,510.6	20.8	-	555.9
관 정	2,563	2,233	319	11	6,691.8	6,686.4	5.4	-	938.7
기 타 시설	-	-	-	-	12,767.9	-	-	12,767.9	-
천 안 시	636	401	172	63	5,425.8	5,309.2	30.1	86.5	1,825.7
저 수 지	76	74	2	-	2,853.7	2,841.2	12.5	-	103.1
양 수 장	52	25	15	12	275.6	275.6	-	-	742.3
양 배수장	-	-	-	-	-	-	-	-	-
배 수 장	2	-	-	2	-	-	-	-	-
보	195	122	34	39	1,153.4	1,144.8	8.6	-	535.3
집수암거	63	51	9	3	467.6	458.6	9.0	-	146.7
관 정	248	129	112	7	589.0	589.0	-	-	298.3
기 타 시설	-	-	-	-	86.5	-	-	86.5	-

답 면 적 현 황 by Irrigation Facilities

Area:ha

시 군 관 할 시 설 Facilities Operated by Si and Gun									Administrative Division Irrigation Facilities
수 원 공 수 No. of Facilities				수 리 답 면 적 Irrigated Paddy Field Area				보 조 수 원 공 수 수 혜 면 적 Irrigated by Supplementary Facilities	
계 Total	주 Main	보 조 Supplementary	부 속 Auxiliary	계 Total	구 역 내 On Project Area	구 역 외 Out of Project Area	기 타 Others		
224	207	17	-	1,374.4	1,134.4	-	240.0	65.6	Eumseong-gun
50	49	1	-	240.1	240.1	-	-	.5	Reservoir
11	10	1	-	92.2	92.2	-	-	3.0	Pumping Station
-	-	-	-	-	-	-	-	-	Pumping & Drainage Station
-	-	-	-	-	-	-	-	-	Drainage Station
70	64	6	-	458.7	458.7	-	-	21.8	Weir
8	5	3	-	41.6	41.6	-	-	22.3	Infiltration Gallery
85	79	6	-	301.8	301.8	-	-	18.0	Tube Well
-	-	-	-	240.0	-	-	240.0	-	Other Facilities
386	351	33	2	764.8	753.2	11.6	-	43.4	Danyang-gun
14	14	-	-	58.0	58.0	-	-	-	Reservoir
1	1	-	-	16.0	16.0	-	-	-	Pumping Station
-	-	-	-	-	-	-	-	-	Pumping & Drainage Station
-	-	-	-	-	-	-	-	-	Drainage Station
329	325	2	2	657.8	646.2	11.6	-	1.0	Weir
2	-	2	-	-	-	-	-	12.4	Infiltration Gallery
40	11	29	-	33.0	33.0	-	-	30.0	Tube Well
-	-	-	-	-	-	-	-	-	Other Facilities
5,115	4,571	433	111	53,260.3	40,100.8	391.6	12,767.9	1,818.3	Chungcheongnam-do
726	720	2	4	18,852.7	18,751.5	101.2	-	21.5	Reservoir
313	272	24	17	3,830.6	3,781.7	48.9	-	335.7	Pumping Station
-	-	-	-	-	-	-	-	-	Pumping & Drainage Station
7	2	3	2	-	-	-	-	190.3	Drainage Station
1,181	1,040	98	43	8,621.0	8,405.7	215.3	-	167.8	Weir
423	304	74	45	2,496.3	2,475.5	20.8	-	466.0	Infiltration Gallery
2,465	2,233	232	-	6,691.8	6,686.4	5.4	-	637.0	Tube Well
-	-	-	-	12,767.9	-	-	12,767.9	-	Other Facilities
555	382	119	54	3,154.5	3,048.9	19.1	86.5	443.2	Cheonan-si
55	55	-	-	582.4	580.9	1.5	-	-	Reservoir
37	25	-	12	275.6	275.6	-	-	-	Pumping Station
-	-	-	-	-	-	-	-	-	Pumping & Drainage Station
-	-	-	-	-	-	-	-	-	Drainage Station
164	122	3	39	1,153.4	1,144.8	8.6	-	15.2	Weir
63	51	9	3	467.6	458.6	9.0	-	146.7	Infiltration Gallery
236	129	107	-	589.0	589.0	-	-	281.3	Tube Well
-	-	-	-	86.5	-	-	86.5	-	Other Facilities

답 면 적 현 황

by Irrigation Facilities

Area:ha

답면적 Paddy Field Area	수리답율 (%) Percentage of Irrigated Paddy Field	한 발 빈 도 별 관 개 면 적 Irrigated Area by Frequency of Drought						Administrative Division
		계 Total	평 년 Normal Years	3 년 3 Years	5 년 5 Years	7 년 7 Years	10년 이상 Over 10 Years	Irrigation Facilities
7,283.0	96.8	7,055.1	940.7	789.5	889.9	292.4	4,142.6	Eumseong-gun
-	-	5,848.4	190.3	544.8	804.7	280.6	4,028.0	Reservoir
-	-	92.2	-	-	17.2	-	75.0	Pumping Station
-	-	-	-	-	-	-	-	Pumping & Drainage Station
-	-	-	-	-	-	-	-	Drainage Station
-	-	531.1	309.6	106.3	68.0	7.6	39.6	Weir
-	-	41.6	10.0	27.4	-	4.2	-	Infiltration Gallery
-	-	301.8	190.8	111.0	-	-	-	Tube Well
-	-	240.0	240.0	-	-	-	-	Other Facilities
865.0	92.1	796.9	151.8	66.7	97.9	186.5	294.0	Danyang-gun
-	-	58.0	43.6	14.4	-	-	-	Reservoir
-	-	48.1	-	-	-	-	48.1	Pumping Station
-	-	-	-	-	-	-	-	Pumping & Drainage Station
-	-	-	-	-	-	-	-	Drainage Station
-	-	657.8	108.2	37.3	97.9	186.5	227.9	Weir
-	-	-	-	-	-	-	-	Infiltration Gallery
-	-	33.0	-	15.0	-	-	18.0	Tube Well
-	-	-	-	-	-	-	-	Other Facilities
183,161.0	76.3	139,815.7	42,990.0	14,186.4	5,547.3	1,980.7	75,111.3	Chungcheongnam-do
-	-	66,890.0	14,608.6	6,394.2	3,607.3	1,756.5	40,523.4	Reservoir
-	-	35,275.9	6,252.5	1,052.1	529.3	62.7	27,379.3	Pumping Station
-	-	3,013.0	-	-	-	-	3,013.0	Pumping & Drainage Station
-	-	2,368.8	1,748.8	-	-	-	620.0	Drainage Station
-	-	10,276.9	5,297.4	3,162.5	207.6	105.8	1,503.6	Weir
-	-	2,531.4	777.7	1,292.9	12.3	47.1	401.4	Infiltration Gallery
-	-	6,691.8	1,537.1	2,284.7	1,190.8	8.6	1,670.6	Tube Well
-	-	12,767.9	12,767.9	-	-	-	-	Other Facilities
9,459.0	57.3	5,425.8	373.2	2,070.1	8.0	4.0	2,970.5	Cheonan-si
-	-	2,853.7	40.0	512.9	6.0	-	2,294.8	Reservoir
-	-	275.6	-	87.6	-	-	188.0	Pumping Station
-	-	-	-	-	-	-	-	Pumping & Drainage Station
-	-	-	-	-	-	-	-	Drainage Station
-	-	1,153.4	93.7	762.8	-	-	296.9	Weir
-	-	467.6	-	408.3	2.0	4.0	53.3	Infiltration Gallery
-	-	589.0	153.0	298.5	-	-	137.5	Tube Well
-	-	86.5	86.5	-	-	-	-	Other Facilities

답 면 적 현 황

by Irrigation Facilities

Area:ha

시 군 관 할 시 설 Facilities Operated by Si and Gun									Administrative Division Irrigation Facilities
수 원 공 수 No. of Facilities				수 리 답 면 적 Irrigated Paddy Field Area				보조수원공 수혜면적 Irrigated by Supple- mentary Facilities	
계 Total	주 Main	보 조 Supple- mentary	부 속 Auxiliary	계 Total	구 역 내 On Project Area	구 역 외 Out of Project Area	기 타 Others		
611	567	43	1	5,864.8	4,194.6	-	1,670.2	436.5	Gongju-si
75	73	2	-	1,007.0	1,007.0	-	-	21.5	Reservoir
14	10	4	-	173.2	173.2	-	-	76.2	Pumping Station
-	-	-	-	-	-	-	-	-	Pumping & Drainage Station
3	-	2	1	-	-	-	-	185.3	Drainage Station
118	109	9	-	1,604.7	1,604.7	-	-	15.7	Weir
74	51	23	-	464.5	464.5	-	-	129.9	Infiltration Gallery
327	324	3	-	945.2	945.2	-	-	7.9	Tube Well
-	-	-	-	1,670.2	-	-	1,670.2	-	Other Facilities
298	296	2	-	2,700.4	2,190.6	-	509.8	6.0	Boryeong-si
74	74	-	-	927.1	927.1	-	-	-	Reservoir
6	6	-	-	72.1	72.1	-	-	-	Pumping Station
-	-	-	-	-	-	-	-	-	Pumping & Drainage Station
-	-	-	-	-	-	-	-	-	Drainage Station
38	36	2	-	670.0	670.0	-	-	6.0	Weir
15	15	-	-	113.4	113.4	-	-	-	Infiltration Gallery
165	165	-	-	408.0	408.0	-	-	-	Tube Well
-	-	-	-	509.8	-	-	509.8	-	Other Facilities
286	278	6	2	2,370.5	2,042.2	-	328.3	64.2	Asan-si
30	30	-	-	262.4	262.4	-	-	-	Reservoir
23	22	1	-	469.0	469.0	-	-	47.0	Pumping Station
-	-	-	-	-	-	-	-	-	Pumping & Drainage Station
-	-	-	-	-	-	-	-	-	Drainage Station
44	40	4	-	399.2	399.2	-	-	12.2	Weir
52	49	1	2	500.5	500.5	-	-	5.0	Infiltration Gallery
137	137	-	-	411.1	411.1	-	-	-	Tube Well
-	-	-	-	328.3	-	-	328.3	-	Other Facilities
283	273	2	8	11,754.5	11,751.5	3.0	-	3.0	Seosan-si
35	35	-	-	10,764.2	10,764.2	-	-	-	Reservoir
14	14	-	-	247.2	247.2	-	-	-	Pumping Station
-	-	-	-	-	-	-	-	-	Pumping & Drainage Station
-	-	-	-	-	-	-	-	-	Drainage Station
118	114	-	4	410.3	407.3	3.0	-	-	Weir
16	11	1	4	48.6	48.6	-	-	1.5	Infiltration Gallery
100	99	1	-	284.2	284.2	-	-	1.5	Tube Well
-	-	-	-	-	-	-	-	-	Other Facilities

답 면 적 현 황

by Irrigation Facilities

Area:ha

답면적 Paddy Field Area	수리답율 (%) Percentage of Irrigated Paddy Field	한 발 빈 도 별 관 개 면 적 Irrigated Area by Frequency of Drought						Administrative Division Irrigation Facilities
		계 Total	평 년 Normal Years	3 년 3 Years	5 년 5 Years	7 년 7 Years	10년 이상 Over 10 Years	
11,073.0	86.7	9,608.9	5,169.9	826.5	308.4	592.2	2,711.9	Gongju-si
-	-	3,520.7	910.6	15.0	-	582.5	2,012.6	Reservoir
-	-	1,068.5	719.0	35.9	40.1	9.7	263.8	Pumping Station
-	-	-	-	-	-	-	-	Pumping & Drainage Station
-	-	-	-	-	-	-	-	Drainage Station
-	-	1,904.7	1,185.5	500.4	25.3	-	193.5	Weir
-	-	499.6	308.2	120.4	-	-	71.0	Infiltration Gallery
-	-	945.2	376.4	154.8	243.0	-	171.0	Tube Well
-	-	1,670.2	1,670.2	-	-	-	-	Other Facilities
10,444.0	71.9	7,516.3	2,180.8	615.3	586.1	-	4,134.1	Boryeong-si
-	-	5,657.9	837.0	489.6	230.1	-	4,101.2	Reservoir
-	-	117.6	45.5	57.1	15.0	-	-	Pumping Station
-	-	-	-	-	-	-	-	Pumping & Drainage Station
-	-	-	-	-	-	-	-	Drainage Station
-	-	709.6	657.3	39.6	-	-	12.7	Weir
-	-	113.4	75.2	20.0	-	-	18.2	Infiltration Gallery
-	-	408.0	56.0	9.0	341.0	-	2.0	Tube Well
-	-	509.8	509.8	-	-	-	-	Other Facilities
12,967.0	78.1	10,138.3	3,536.7	2,744.0	3,013.3	124.1	720.2	Asan-si
-	-	5,174.5	203.9	1,813.9	2,877.2	106.0	173.5	Reservoir
-	-	2,733.6	2,264.6	205.1	109.0	-	154.9	Pumping Station
-	-	-	-	-	-	-	-	Pumping & Drainage Station
-	-	-	-	-	-	-	-	Drainage Station
-	-	990.3	631.9	280.2	27.1	8.3	42.8	Weir
-	-	500.5	-	431.0	-	9.8	59.7	Infiltration Gallery
-	-	411.1	108.0	13.8	-	-	289.3	Tube Well
-	-	328.3	328.3	-	-	-	-	Other Facilities
21,891.0	84.4	18,494.8	1,608.1	451.9	104.8	2.7	16,327.3	Seosan-si
-	-	15,258.5	472.0	37.0	-	2.7	14,746.8	Reservoir
-	-	2,493.2	862.4	87.6	28.3	-	1,514.9	Pumping Station
-	-	-	-	-	-	-	-	Pumping & Drainage Station
-	-	-	-	-	-	-	-	Drainage Station
-	-	410.3	240.8	55.4	67.5	-	46.6	Weir
-	-	48.6	32.9	5.7	-	-	10.0	Infiltration Gallery
-	-	284.2	-	266.2	9.0	-	9.0	Tube Well
-	-	-	-	-	-	-	-	Other Facilities

답 면 적 현 황 by Irrigation Facilities

Area:ha

시 군 관 할 시 설 Facilities Operated by Si and Gun									Administrative Division Irrigation Facilities
수 원 공 수 No. of Facilities				수 리 답 면 적 Irrigated Paddy Field Area				보 조 수 원 공 수 해 면 적 Irrigated by Supplementary Facilities	
계 Total	주 Main	보 조 Supplementary	부 속 Auxiliary	계 Total	구 역 내 On Project Area	구 역 외 Out of Project Area	기 타 Others		
452	450	2	-	3,355.4	2,041.4	-	1,314.0	31.1	Nonsan-si
56	56	-	-	637.0	637.0	-	-	-	Reservoir
8	7	1	-	74.5	74.5	-	-	28.1	Pumping Station
-	-	-	-	-	-	-	-	-	Pumping & Drainage Station
-	-	-	-	-	-	-	-	-	Drainage Station
87	86	1	-	473.4	473.4	-	-	3.0	Weir
-	-	-	-	-	-	-	-	-	Infiltration Gallery
301	301	-	-	856.5	856.5	-	-	-	Tube Well
-	-	-	-	1,314.0	-	-	1,314.0	-	Other Facilities
484	445	39	-	4,043.8	2,926.0	8.7	1,109.1	175.6	Geumsan-gun
83	83	-	-	769.4	769.4	-	-	-	Reservoir
34	28	6	-	453.2	453.2	-	-	89.3	Pumping Station
-	-	-	-	-	-	-	-	-	Pumping & Drainage Station
-	-	-	-	-	-	-	-	-	Drainage Station
165	157	8	-	1,068.5	1,068.5	-	-	9.2	Weir
35	23	12	-	183.8	176.5	7.3	-	44.5	Infiltration Gallery
167	154	13	-	459.8	458.4	1.4	-	32.6	Tube Well
-	-	-	-	1,109.1	-	-	1,109.1	-	Other Facilities
357	290	67	-	2,024.2	1,751.1	58.4	214.7	233.6	Yeongi-gun
28	28	-	-	280.4	280.4	-	-	-	Reservoir
5	4	1	-	65.6	65.6	-	-	17.5	Pumping Station
-	-	-	-	-	-	-	-	-	Pumping & Drainage Station
-	-	-	-	-	-	-	-	-	Drainage Station
66	64	2	-	857.1	798.7	58.4	-	8.8	Weir
21	17	4	-	162.9	162.9	-	-	14.3	Infiltration Gallery
237	177	60	-	443.5	443.5	-	-	193.0	Tube Well
-	-	-	-	214.7	-	-	214.7	-	Other Facilities
455	364	90	1	2,423.1	2,406.1	17.0	-	154.3	Buyeo-gun
101	101	-	-	779.2	776.9	2.3	-	-	Reservoir
40	40	-	-	556.7	542.0	14.7	-	-	Pumping Station
-	-	-	-	-	-	-	-	-	Pumping & Drainage Station
4	2	1	1	-	-	-	-	5.0	Drainage Station
106	66	40	-	412.3	412.3	-	-	18.9	Weir
56	47	9	-	253.9	253.9	-	-	30.3	Infiltration Gallery
148	108	40	-	421.0	421.0	-	-	100.1	Tube Well
-	-	-	-	-	-	-	-	-	Other Facilities

답 면 적 현 황 by Irrigation Facilities

Area:ha

답면적 Paddy Field Area	수리답율 (%) Percentage of Irrigated Paddy Field	한 발 빈 도 별 관 개 면 적 Irrigated Area by Frequency of Drought						Administrative Division Irrigation Facilities
		계 Total	평 년 Normal Years	3 년 3 Years	5 년 5 Years	7 년 7 Years	10년 이상 Over 10 Years	
15,936.0	99.1	15,804.3	3,603.3	495.8	6.1	16.5	11,682.6	Nonsan-si
-	-	6,447.8	468.6	375.7	6.1	10.0	5,587.4	Reservoir
-	-	1,942.6	70.0	-	-	-	1,872.6	Pumping Station
-	-	3,013.0	-	-	-	-	3,013.0	Pumping & Drainage Station
-	-	1,757.0	1,137.0	-	-	-	620.0	Drainage Station
-	-	473.4	277.9	71.7	-	-	123.8	Weir
-	-	-	-	-	-	-	-	Infiltration Gallery
-	-	856.5	335.8	48.4	-	6.5	465.8	Tube Well
-	-	1,314.0	1,314.0	-	-	-	-	Other Facilities
4,810.0	99.7	4,796.5	2,243.8	364.3	501.8	168.9	1,517.7	Geumsan-gun
-	-	1,454.7	622.7	43.6	31.6	74.7	682.1	Reservoir
-	-	520.6	6.0	25.0	7.4	3.0	479.2	Pumping Station
-	-	-	-	-	-	-	-	Pumping & Drainage Station
-	-	-	-	-	-	-	-	Drainage Station
-	-	1,068.5	352.4	275.8	67.7	71.9	300.7	Weir
-	-	183.8	89.0	9.5	10.3	19.3	55.7	Infiltration Gallery
-	-	459.8	64.6	10.4	384.8	-	-	Tube Well
-	-	1,109.1	1,109.1	-	-	-	-	Other Facilities
5,436.0	75.4	4,101.7	1,493.5	731.9	-	25.6	1,850.7	Yeongi-gun
-	-	507.4	271.2	-	-	-	236.2	Reservoir
-	-	1,504.3	196.6	9.9	-	-	1,297.8	Pumping Station
-	-	-	-	-	-	-	-	Pumping & Drainage Station
-	-	411.8	411.8	-	-	-	-	Drainage Station
-	-	857.1	200.1	341.6	-	25.6	289.8	Weir
-	-	162.9	54.4	85.7	-	-	22.8	Infiltration Gallery
-	-	443.5	144.7	294.7	-	-	4.1	Tube Well
-	-	214.7	214.7	-	-	-	-	Other Facilities
14,836.0	67.9	10,087.1	1,373.9	215.6	15.7	14.0	8,467.9	Buyeo-gun
-	-	3,879.2	752.2	4.0	5.5	-	3,117.5	Reservoir
-	-	5,105.7	112.0	58.1	10.2	-	4,925.4	Pumping Station
-	-	-	-	-	-	-	-	Pumping & Drainage Station
-	-	-	-	-	-	-	-	Drainage Station
-	-	427.3	369.8	36.0	-	-	21.5	Weir
-	-	253.9	139.9	23.7	-	14.0	76.3	Infiltration Gallery
-	-	421.0	-	93.8	-	-	327.2	Tube Well
-	-	-	-	-	-	-	-	Other Facilities

4. 수 리 시 설 별 Paddy Field Area

면적 : 헥타아르

시군 및 시설별	합 계 Total								보조수원공 수해면적 Irrigated by Supple- mentary Facilities
	수 원 공 수 No. of Facilities				수 리 답 면 적 Irrigated Paddy Field Area				
	계 Total	주 Main	보 조 Supple- mentary	부 속 Auxiliary	계 Total	구 역 내 On Project Area	구 역 외 Out of Project Area	기 타 Others	
서 천 군	118	81	34	3	5,790.6	5,755.8	-	34.8	1,493.0
저 수 지	20	20	-	-	5,559.8	5,559.8	-	-	-
양 수 장	23	4	18	1	5.0	5.0	-	-	1,391.0
양 배 수 장	-	-	-	-	-	-	-	-	-
배 수 장	2	-	-	2	-	-	-	-	-
보	18	4	14	-	32.0	32.0	-	-	88.0
집 수 암 거	1	-	1	-	-	-	-	-	10.0
관 정	54	53	1	-	159.0	159.0	-	-	4.0
기 타 시 설	-	-	-	-	34.8	-	-	34.8	-
청 양 군	562	426	100	36	5,470.7	5,224.4	-	246.3	1,703.9
저 수 지	85	85	-	-	2,215.6	2,215.6	-	-	-
양 수 장	74	41	29	4	1,269.0	1,269.0	-	-	828.6
양 배 수 장	-	-	-	-	-	-	-	-	-
배 수 장	13	-	-	13	-	-	-	-	-
보	179	120	47	12	1,117.8	1,117.8	-	-	760.9
집 수 암 거	40	19	14	7	193.4	193.4	-	-	83.8
관 정	171	161	10	-	428.6	428.6	-	-	30.6
기 타 시 설	-	-	-	-	246.3	-	-	246.3	-
홍 성 군	391	347	38	6	5,591.0	3,732.8	69.5	1,788.7	1,080.9
저 수 지	45	45	-	-	2,489.2	2,466.5	22.7	-	-
양 수 장	49	37	12	-	509.4	487.3	22.1	-	663.4
양 배 수 장	-	-	-	-	-	-	-	-	-
배 수 장	6	-	4	2	-	-	-	-	230.0
보	52	39	13	-	145.1	122.4	22.7	-	152.5
집 수 암 거	12	8	-	4	30.8	28.8	2.0	-	-
관 정	227	218	9	-	627.8	627.8	-	-	35.0
기 타 시 설	-	-	-	-	1,788.7	-	-	1,788.7	-
예 산 군	338	214	58	66	11,856.2	10,133.2	131.2	1,591.8	2,636.6
저 수 지	31	31	-	-	8,478.5	8,463.3	15.2	-	-
양 수 장	83	42	25	16	847.7	835.6	12.1	-	1,578.3
양 배 수 장	-	-	-	-	-	-	-	-	-
배 수 장	20	-	-	20	-	-	-	-	-
보	77	44	33	-	602.1	502.2	99.9	-	1,058.3
집 수 암 거	34	4	-	30	32.0	32.0	-	-	-
관 정	93	93	-	-	304.1	300.1	4.0	-	-
기 타 시 설	-	-	-	-	1,591.8	-	-	1,591.8	-

답 면 적 현 황

by Irrigation Facilities

Area:ha

시 군 관 할 시 설 Facilities Operated by Si and Gun									Administrative Division Irrigation Facilities
수 원 공 수 No. of Facilities				수 리 답 면 적 Irrigated Paddy Field Area				보조수원공 수혜면적 Irrigated by Supple- mentary Facilities	
계 Total	주 Main	보 조 Supple- mentary	부 속 Auxiliary	계 Total	구 역 내 On Project Area	구 역 외 Out of Project Area	기 타 Others		
72	71	1	-	454.6	419.8	-	34.8	10.0	Seocheon-gun
13	13	-	-	223.8	223.8	-	-	-	- Reservoir
1	1	-	-	5.0	5.0	-	-	-	- Pumping Station
-	-	-	-	-	-	-	-	-	- Pumping & Drainage Station
-	-	-	-	-	-	-	-	-	- Drainage Station
4	4	-	-	32.0	32.0	-	-	-	- Weir
1	-	1	-	-	-	-	-	10.0	- Infiltration Gallery
53	53	-	-	159.0	159.0	-	-	-	- Tube Well
-	-	-	-	34.8	-	-	34.8	-	- Other Facilities
431	383	45	3	2,743.1	2,496.8	-	246.3	211.8	Cheongyang-gun
60	60	-	-	728.2	728.2	-	-	-	- Reservoir
35	26	6	3	399.2	399.2	-	-	72.1	- Pumping Station
-	-	-	-	-	-	-	-	-	- Pumping & Drainage Station
-	-	-	-	-	-	-	-	-	- Drainage Station
138	117	21	-	747.4	747.4	-	-	45.3	- Weir
33	19	14	-	193.4	193.4	-	-	83.8	- Infiltration Gallery
165	161	4	-	428.6	428.6	-	-	10.6	- Tube Well
-	-	-	-	246.3	-	-	246.3	-	- Other Facilities
344	331	9	4	3,342.5	1,497.7	56.1	1,788.7	43.5	Hongseong-gun
36	36	-	-	403.6	394.3	9.3	-	-	- Reservoir
30	30	-	-	346.5	324.4	22.1	-	-	- Pumping Station
-	-	-	-	-	-	-	-	-	- Pumping & Drainage Station
-	-	-	-	-	-	-	-	-	- Drainage Station
44	39	5	-	145.1	122.4	22.7	-	33.5	- Weir
12	8	-	4	30.8	28.8	2.0	-	-	- Infiltration Gallery
222	218	4	-	627.8	627.8	-	-	10.0	- Tube Well
-	-	-	-	1,788.7	-	-	1,788.7	-	- Other Facilities
225	188	6	31	3,187.1	1,474.3	121.0	1,591.8	-	Yesan-gun
19	19	-	-	342.2	337.2	5.0	-	-	- Reservoir
35	31	3	1	407.2	395.1	12.1	-	-	- Pumping Station
-	-	-	-	-	-	-	-	-	- Pumping & Drainage Station
-	-	-	-	-	-	-	-	-	- Drainage Station
44	41	3	-	509.8	409.9	99.9	-	-	- Weir
34	4	-	30	32.0	32.0	-	-	-	- Infiltration Gallery
93	93	-	-	304.1	300.1	4.0	-	-	- Tube Well
-	-	-	-	1,591.8	-	-	1,591.8	-	- Other Facilities

답 면 적 현 황

by Irrigation Facilities

Area:ha

답면적 Paddy Field Area	수리답율 (%) Percentage of Irrigated Paddy Field	한 발 빈 도 별 관 개 면 적 Irrigated Area by Frequency of Drought						Administrative Division Irrigation Facilities
		계 Total	평 년 Normal Years	3 년 3 Years	5 년 5 Years	7 년 7 Years	10년 이상 Over 10 Years	
11,358.0	50.9	5,790.6	214.7	60.0	-	-	5,515.9	Seocheon-gun
-	-	5,559.8	158.9	-	-	-	5,400.9	Reservoir
-	-	5.0	-	-	-	-	5.0	Pumping Station
-	-	-	-	-	-	-	-	Pumping & Drainage Station
-	-	-	-	-	-	-	-	Drainage Station
-	-	32.0	15.0	-	-	-	17.0	Weir
-	-	-	-	-	-	-	-	Infiltration Gallery
-	-	159.0	6.0	60.0	-	-	93.0	Tube Well
-	-	34.8	34.8	-	-	-	-	Other Facilities
7,358.0	74.3	5,470.7	1,190.0	2,406.0	84.3	298.0	1,492.4	Cheongyang-gun
-	-	2,215.6	338.3	921.0	-	248.0	708.3	Reservoir
-	-	1,269.0	155.5	279.9	49.3	50.0	734.3	Pumping Station
-	-	-	-	-	-	-	-	Pumping & Drainage Station
-	-	-	-	-	-	-	-	Drainage Station
-	-	1,117.8	405.4	666.0	20.0	-	26.4	Weir
-	-	193.4	20.0	162.0	-	-	11.4	Infiltration Gallery
-	-	428.6	24.5	377.1	15.0	-	12.0	Tube Well
-	-	246.3	246.3	-	-	-	-	Other Facilities
10,946.0	51.0	5,591.0	2,671.0	1,389.2	70.0	533.7	927.1	Hongseong-gun
-	-	2,489.2	389.9	867.4	-	531.6	700.3	Reservoir
-	-	509.4	296.4	120.4	43.0	-	49.6	Pumping Station
-	-	-	-	-	-	-	-	Pumping & Drainage Station
-	-	-	-	-	-	-	-	Drainage Station
-	-	145.1	91.1	36.5	-	-	17.5	Weir
-	-	30.8	24.8	6.0	-	-	-	Infiltration Gallery
-	-	627.8	80.1	358.9	27.0	2.1	159.7	Tube Well
-	-	1,788.7	1,788.7	-	-	-	-	Other Facilities
12,840.0	92.3	11,856.2	10,849.1	541.9	125.0	25.3	314.9	Yesan-gun
-	-	8,478.5	8,229.1	149.1	65.0	25.3	10.0	Reservoir
-	-	847.7	571.0	29.4	60.0	-	187.3	Pumping Station
-	-	-	-	-	-	-	-	Pumping & Drainage Station
-	-	-	-	-	-	-	-	Drainage Station
-	-	602.1	438.7	66.8	-	-	96.6	Weir
-	-	32.0	1.5	9.5	-	-	21.0	Infiltration Gallery
-	-	304.1	17.0	287.1	-	-	-	Tube Well
-	-	1,591.8	1,591.8	-	-	-	-	Other Facilities

답 면 적 현 황 by Irrigation Facilities

Area:ha

시 군 관 할 시 설 Facilities Operated by Si and Gun								Administrative Division Irrigation Facilities	
수 원 공 수 No. of Facilities				수 리 답 면 적 Irrigated Paddy Field Area					보 조 수 원 공 수 해 면 적 Irrigated by Supplementary Facilities
계 Total	주 Main	보 조 Supplementary	부 속 Auxiliary	계 Total	구 역 내 On Project Area	구 역 외 Out of Project Area	기 타 Others		
140	133	-	7	2,810.0	1,187.0	108.3	1,514.7	- Taeon-gun	
30	26	-	4	696.0	612.9	83.1	-	- Reservoir	
14	13	-	1	285.6	285.6	-	-	- Pumping Station	
-	-	-	-	-	-	-	-	- Pumping & Drainage Station	
-	-	-	-	-	-	-	-	- Drainage Station	
38	38	-	-	120.5	97.8	22.7	-	- Weir	
8	6	-	2	31.2	28.7	2.5	-	- Infiltration Gallery	
50	50	-	-	162.0	162.0	-	-	- Tube Well	
-	-	-	-	1,514.7	-	-	1,514.7	- Other Facilities	
122	120	2	-	3,031.8	672.8	-	2,359.0	5.5 Dangjin-gun	
31	31	-	-	449.8	449.8	-	-	- Reservoir	
17	15	2	-	-	-	-	-	5.5 Pumping Station	
-	-	-	-	-	-	-	-	- Pumping & Drainage Station	
-	-	-	-	-	-	-	-	- Drainage Station	
7	7	-	-	17.3	17.3	-	-	- Weir	
3	3	-	-	13.7	13.7	-	-	- Infiltration Gallery	
64	64	-	-	192.0	192.0	-	-	- Tube Well	
-	-	-	-	2,359.0	-	-	2,359.0	- Other Facilities	
5,043	4,825	208	10	30,811.6	29,066.2	1,296.9	448.5	722.1 Jeollabuk-do	
1,887	1,880	7	-	15,827.7	14,980.9	846.8	-	15.0 Reservoir	
194	184	9	1	2,462.7	2,433.5	29.2	-	158.6 Pumping Station	
-	-	-	-	-	-	-	-	- Pumping & Drainage Station	
6	4	1	1	139.0	139.0	-	-	36.0 Drainage Station	
806	694	104	8	5,412.6	5,052.7	359.9	-	293.0 Weir	
205	184	21	-	788.0	733.0	55.0	-	82.3 Infiltration Gallery	
1,945	1,879	66	-	5,733.1	5,727.1	6.0	-	137.2 Tube Well	
-	-	-	-	448.5	-	-	448.5	- Other Facilities	
126	124	-	2	592.5	592.5	-	-	- Jeonju-si	
58	58	-	-	379.0	379.0	-	-	- Reservoir	
1	-	-	1	-	-	-	-	- Pumping Station	
-	-	-	-	-	-	-	-	- Pumping & Drainage Station	
1	-	-	1	-	-	-	-	- Drainage Station	
3	3	-	-	26.2	26.2	-	-	- Weir	
-	-	-	-	-	-	-	-	- Infiltration Gallery	
63	63	-	-	187.3	187.3	-	-	- Tube Well	
-	-	-	-	-	-	-	-	- Other Facilities	

답 면 적 현 황 by Irrigation Facilities

Area:ha

답면적 Paddy Field Area	수리답율 (%) Percentage of Irrigated Paddy Field	한 발 빈 도 별 관 개 면 적 Irrigated Area by Frequency of Drought						Administrative Division Irrigation Facilities
		계 Total	평 년 Normal Years	3 년 3 Years	5 년 5 Years	7 년 7 Years	10년 이상 Over 10 Years	
10,896.0	45.3	4,945.6	3,408.2	90.5	514.8	175.7	756.4	Taeon-gun
-	-	1,738.1	492.5	-	335.8	175.7	734.1	Reservoir
-	-	1,179.1	953.5	56.1	167.0	-	2.5	Pumping Station
-	-	-	-	-	-	-	-	Pumping & Drainage Station
-	-	200.0	200.0	-	-	-	-	Drainage Station
-	-	120.5	74.3	28.4	-	-	17.8	Weir
-	-	31.2	29.2	-	-	-	2.0	Infiltration Gallery
-	-	162.0	144.0	6.0	12.0	-	-	Tube Well
-	-	1,514.7	1,514.7	-	-	-	-	Other Facilities
22,911.0	88.1	20,187.9	3,073.8	1,183.4	209.0	-	15,721.7	Dangjin-gun
-	-	1,654.4	421.7	1,165.0	50.0	-	17.7	Reservoir
-	-	15,704.0	-	-	-	-	15,704.0	Pumping Station
-	-	-	-	-	-	-	-	Pumping & Drainage Station
-	-	-	-	-	-	-	-	Drainage Station
-	-	264.8	263.5	1.3	-	-	-	Weir
-	-	13.7	2.6	11.1	-	-	-	Infiltration Gallery
-	-	192.0	27.0	6.0	159.0	-	-	Tube Well
-	-	2,359.0	2,359.0	-	-	-	-	Other Facilities
160,358.0	83.9	134,669.8	21,967.9	18,610.5	3,018.7	2,079.8	88,992.9	Jeollabuk-do
-	-	103,786.7	11,815.9	14,204.5	1,150.0	692.6	75,923.7	Reservoir
-	-	6,230.2	2,350.7	920.9	284.3	1,047.3	1,627.0	Pumping Station
-	-	7,613.8	-	-	-	-	7,613.8	Pumping & Drainage Station
-	-	3,400.7	3,400.7	-	-	-	-	Drainage Station
-	-	6,641.8	2,804.4	1,057.0	91.4	154.4	2,534.6	Weir
-	-	788.0	355.9	171.4	119.5	25.0	116.2	Infiltration Gallery
-	-	5,760.1	1,029.3	2,019.2	1,373.5	160.5	1,177.6	Tube Well
-	-	448.5	211.0	237.5	-	-	-	Other Facilities
4,489.0	99.7	4,478.5	1,968.3	130.0	30.3	-	2,349.9	Jeonju-si
-	-	2,600.5	268.1	22.2	27.3	-	2,282.9	Reservoir
-	-	137.0	137.0	-	-	-	-	Pumping Station
-	-	-	-	-	-	-	-	Pumping & Drainage Station
-	-	1,486.7	1,486.7	-	-	-	-	Drainage Station
-	-	67.0	-	-	-	-	67.0	Weir
-	-	-	-	-	-	-	-	Infiltration Gallery
-	-	187.3	76.5	107.8	3.0	-	-	Tube Well
-	-	-	-	-	-	-	-	Other Facilities

답 면 적 현 황 by Irrigation Facilities

Area:ha

시 군 관 할 시 설 Facilities Operated by Si and Gun									Administrative Division Irrigation Facilities
수 원 공 수 No. of Facilities				수 리 답 면 적 Irrigated Paddy Field Area				보조수원공 수혜면적 Irrigated by Supple- mentary Facilities	
계 Total	주 Main	보 조 Supple- mentary	부 속 Auxiliary	계 Total	구 역 내 On Project Area	구 역 외 Out of Project Area	기 타 Others		
133	132	1	-	734.7	725.7	9.0	-	3.0	Gunsan-si
76	76	-	-	526.7	517.7	9.0	-	-	Reservoir
2	2	-	-	29.0	29.0	-	-	-	Pumping Station
-	-	-	-	-	-	-	-	-	Pumping & Drainage Station
-	-	-	-	-	-	-	-	-	Drainage Station
-	-	-	-	-	-	-	-	-	Weir
-	-	-	-	-	-	-	-	-	Infiltration Gallery
55	54	1	-	179.0	179.0	-	-	3.0	Tube Well
-	-	-	-	-	-	-	-	-	Other Facilities
239	239	-	-	1,034.1	1,032.1	2.0	-	-	Iksan-si
118	118	-	-	467.8	465.8	2.0	-	-	Reservoir
15	15	-	-	224.3	224.3	-	-	-	Pumping Station
-	-	-	-	-	-	-	-	-	Pumping & Drainage Station
3	3	-	-	3.0	3.0	-	-	-	Drainage Station
2	2	-	-	12.5	12.5	-	-	-	Weir
1	1	-	-	-	-	-	-	-	Infiltration Gallery
100	100	-	-	326.5	326.5	-	-	-	Tube Well
-	-	-	-	-	-	-	-	-	Other Facilities
464	437	27	-	2,504.3	2,504.3	-	-	173.8	Jeongeup-si
201	201	-	-	1,436.2	1,436.2	-	-	-	Reservoir
14	10	4	-	186.7	186.7	-	-	81.2	Pumping Station
-	-	-	-	-	-	-	-	-	Pumping & Drainage Station
1	-	1	-	-	-	-	-	36.0	Drainage Station
21	18	3	-	102.8	102.8	-	-	6.1	Weir
29	25	4	-	201.9	201.9	-	-	9.7	Infiltration Gallery
198	183	15	-	576.7	576.7	-	-	40.8	Tube Well
-	-	-	-	-	-	-	-	-	Other Facilities
731	719	12	-	5,132.6	4,882.9	249.7	-	67.6	Namwon-si
245	245	-	-	1,929.7	1,835.5	94.2	-	-	Reservoir
58	57	1	-	799.8	778.8	21.0	-	60.0	Pumping Station
-	-	-	-	-	-	-	-	-	Pumping & Drainage Station
1	1	-	-	136.0	136.0	-	-	-	Drainage Station
120	120	-	-	1,373.1	1,238.6	134.5	-	-	Weir
13	13	-	-	63.3	63.3	-	-	-	Infiltration Gallery
294	283	11	-	830.7	830.7	-	-	7.6	Tube Well
-	-	-	-	-	-	-	-	-	Other Facilities

답 면 적 현 황 by Irrigation Facilities

Area:ha

답면적 Paddy Field Area	수리답율 (%) Percentage of Irrigated Paddy Field	한 발 빈 도 별 관 개 면 적 Irrigated Area by Frequency of Drought						Administrative Division
		계 Total	평 년 Normal Years	3 년 3 Years	5 년 5 Years	7 년 7 Years	10년 이상 Over 10 Years	Irrigation Facilities
13,620.0	97.3	13,255.4	367.2	333.5	-	3.9	12,550.8	Gunsan-si
-	-	12,786.7	338.2	154.5	-	3.9	12,290.1	Reservoir
-	-	29.0	29.0	-	-	-	-	Pumping Station
-	-	260.7	-	-	-	-	260.7	Pumping & Drainage Station
-	-	-	-	-	-	-	-	Drainage Station
-	-	-	-	-	-	-	-	Weir
-	-	-	-	-	-	-	-	Infiltration Gallery
-	-	179.0	-	179.0	-	-	-	Tube Well
-	-	-	-	-	-	-	-	Other Facilities
21,457.0	87.0	18,679.1	1,572.7	405.3	-	1,061.2	15,639.9	Iksan-si
-	-	9,148.2	593.5	265.9	-	10.0	8,278.8	Reservoir
-	-	1,122.0	194.4	21.9	-	897.7	8.0	Pumping Station
-	-	7,353.1	-	-	-	-	7,353.1	Pumping & Drainage Station
-	-	231.0	231.0	-	-	-	-	Drainage Station
-	-	498.3	488.8	9.5	-	-	-	Weir
-	-	-	-	-	-	-	-	Infiltration Gallery
-	-	326.5	65.0	108.0	-	153.5	-	Tube Well
-	-	-	-	-	-	-	-	Other Facilities
18,467.0	80.7	14,902.9	1,524.9	115.3	545.8	23.8	12,693.1	Jeongeup-si
-	-	13,404.4	858.0	75.8	20.6	18.8	12,431.2	Reservoir
-	-	617.1	511.4	20.0	-	-	85.7	Pumping Station
-	-	-	-	-	-	-	-	Pumping & Drainage Station
-	-	-	-	-	-	-	-	Drainage Station
-	-	102.8	19.0	9.5	11.7	3.0	59.6	Weir
-	-	201.9	90.4	10.0	83.5	-	18.0	Infiltration Gallery
-	-	576.7	46.1	-	430.0	2.0	98.6	Tube Well
-	-	-	-	-	-	-	-	Other Facilities
13,044.0	59.5	7,771.0	3,228.5	1,618.6	226.8	8.0	2,689.1	Namwon-si
-	-	3,865.8	1,492.7	346.0	10.0	-	2,017.1	Reservoir
-	-	1,293.8	335.0	630.5	152.3	3.0	173.0	Pumping Station
-	-	-	-	-	-	-	-	Pumping & Drainage Station
-	-	136.0	136.0	-	-	-	-	Drainage Station
-	-	1,581.4	1,019.9	215.0	-	5.0	341.5	Weir
-	-	63.3	20.0	30.3	-	-	13.0	Infiltration Gallery
-	-	830.7	224.9	396.8	64.5	-	144.5	Tube Well
-	-	-	-	-	-	-	-	Other Facilities

답 면 적 현 황

by Irrigation Facilities

Area:ha

시 군 관 할 시 설 Facilities Operated by Si and Gun								Administrative Division Irrigation Facilities	
수 원 공 수 No. of Facilities				수 리 답 면 적 Irrigated Paddy Field Area					보조수원공 수혜면적 Irrigated by Supple- mentary Facilities
계 Total	주 Main	보 조 Supple- mentary	부 속 Auxiliary	계 Total	구 역 내 On Project Area	구 역 외 Out of Project Area	기 타 Others		
262	262	-	-	2,081.5	1,844.0	-	237.5	- Gimje-si	
104	104	-	-	1,028.4	1,028.4	-	-	- Reservoir	
3	3	-	-	116.0	116.0	-	-	- Pumping Station	
-	-	-	-	-	-	-	-	- Pumping & Drainage Station	
-	-	-	-	-	-	-	-	- Drainage Station	
11	11	-	-	211.9	211.9	-	-	- Weir	
18	18	-	-	103.2	103.2	-	-	- Infiltration Gallery	
126	126	-	-	384.5	384.5	-	-	- Tube Well	
-	-	-	-	237.5	-	-	237.5	- Other Facilities	
502	502	-	-	2,190.4	2,190.4	-	-	- Wanju-gun	
150	150	-	-	1,067.8	1,067.8	-	-	- Reservoir	
8	8	-	-	98.3	98.3	-	-	- Pumping Station	
-	-	-	-	-	-	-	-	- Pumping & Drainage Station	
-	-	-	-	-	-	-	-	- Drainage Station	
88	88	-	-	387.7	387.7	-	-	- Weir	
62	62	-	-	102.1	102.1	-	-	- Infiltration Gallery	
194	194	-	-	534.5	534.5	-	-	- Tube Well	
-	-	-	-	-	-	-	-	- Other Facilities	
343	337	6	-	2,441.0	2,184.9	256.1	-	37.0 Jinan-gun	
115	115	-	-	1,046.4	1,046.4	-	-	- Reservoir	
8	8	-	-	100.8	100.8	-	-	- Pumping Station	
-	-	-	-	-	-	-	-	- Pumping & Drainage Station	
-	-	-	-	-	-	-	-	- Drainage Station	
101	101	-	-	857.4	656.3	201.1	-	- Weir	
23	17	6	-	126.0	71.0	55.0	-	37.0 Infiltration Gallery	
96	96	-	-	310.4	310.4	-	-	- Tube Well	
-	-	-	-	-	-	-	-	- Other Facilities	
273	241	32	-	1,385.3	1,385.3	-	-	61.8 Muju-gun	
68	68	-	-	449.6	449.6	-	-	- Reservoir	
9	9	-	-	63.0	63.0	-	-	- Pumping Station	
-	-	-	-	-	-	-	-	- Pumping & Drainage Station	
-	-	-	-	-	-	-	-	- Drainage Station	
96	96	-	-	623.7	623.7	-	-	- Weir	
4	4	-	-	5.5	5.5	-	-	- Infiltration Gallery	
96	64	32	-	243.5	243.5	-	-	61.8 Tube Well	
-	-	-	-	-	-	-	-	- Other Facilities	

답 면 적 현 황

by Irrigation Facilities

Area:ha

답면적 Paddy Field Area	수리답율 (%) Percentage of Irrigated Paddy Field	한 발 빈 도 별 관 개 면 적 Irrigated Area by Frequency of Drought						Administrative Division Irrigation Facilities
		계 Total	평 년 Normal Years	3 년 3 Years	5 년 5 Years	7 년 7 Years	10년 이상 Over 10 Years	
23,872.0	91.8	21,919.2	2,931.4	7,446.4	207.0	38.0	11,296.4	Gimje-si
-	-	19,592.1	1,226.3	7,113.7	-	38.0	11,214.1	Reservoir
-	-	359.0	321.0	-	-	-	38.0	Pumping Station
-	-	-	-	-	-	-	-	Pumping & Drainage Station
-	-	1,031.0	1,031.0	-	-	-	-	Drainage Station
-	-	211.9	125.0	44.4	-	-	42.5	Weir
-	-	103.2	50.6	50.8	-	-	1.8	Infiltration Gallery
-	-	384.5	177.5	-	207.0	-	-	Tube Well
-	-	237.5	-	237.5	-	-	-	Other Facilities
8,323.0	84.4	7,026.5	2,029.2	864.2	105.1	110.0	3,918.0	Wanju-gun
-	-	4,658.0	704.7	274.1	46.1	39.4	3,593.7	Reservoir
-	-	698.3	612.6	28.0	-	37.5	20.2	Pumping Station
-	-	-	-	-	-	-	-	Pumping & Drainage Station
-	-	491.0	491.0	-	-	-	-	Drainage Station
-	-	541.6	48.8	153.6	2.0	33.1	304.1	Weir
-	-	102.1	79.6	22.5	-	-	-	Infiltration Gallery
-	-	535.5	92.5	386.0	57.0	-	-	Tube Well
-	-	-	-	-	-	-	-	Other Facilities
5,161.0	69.9	3,608.7	1,248.9	356.7	152.8	61.0	1,789.3	Jinan-gun
-	-	2,094.7	596.9	46.6	50.8	61.0	1,339.4	Reservoir
-	-	100.8	40.0	10.8	45.0	-	5.0	Pumping Station
-	-	-	-	-	-	-	-	Pumping & Drainage Station
-	-	-	-	-	-	-	-	Drainage Station
-	-	976.8	478.0	263.3	-	-	235.5	Weir
-	-	126.0	65.0	36.0	-	-	25.0	Infiltration Gallery
-	-	310.4	69.0	-	57.0	-	184.4	Tube Well
-	-	-	-	-	-	-	-	Other Facilities
2,869.0	75.7	2,173.2	526.1	198.0	79.1	68.7	1,301.3	Muju-gun
-	-	1,199.4	217.1	37.2	24.8	-	920.3	Reservoir
-	-	63.0	47.0	-	-	-	16.0	Pumping Station
-	-	-	-	-	-	-	-	Pumping & Drainage Station
-	-	-	-	-	-	-	-	Drainage Station
-	-	661.8	106.5	128.3	8.3	68.7	350.0	Weir
-	-	5.5	-	5.5	-	-	-	Infiltration Gallery
-	-	243.5	155.5	27.0	46.0	-	15.0	Tube Well
-	-	-	-	-	-	-	-	Other Facilities

4. 수 리 시 설 별 Paddy Field Area

면적 : 헥타아르

시군 및 시설별	합				계				보조수원공 수해면적 Irrigated by Supple- mentary Facilities
	수 원 공 수 No. of Facilities				수 리 답 면 적 Irrigated Paddy Field Area				
	계 Total	주 Main	보 조 Supple- mentary	부 속 Auxiliary	계 Total	구 역 내 On Project Area	구 역 외 Out of Project Area	기 타 Others	
장 수 군	332	281	51	-	7,065.7	6,858.7	207.0	-	551.7
저 수 지	84	75	9	-	5,883.0	5,676.0	207.0	-	81.5
양 수 장	8	5	3	-	102.8	102.8	-	-	67.0
양 배 수 장	-	-	-	-	-	-	-	-	-
배 수 장	-	-	-	-	-	-	-	-	-
보	148	122	26	-	772.2	772.2	-	-	364.2
집수암거	6	6	-	-	83.5	83.5	-	-	-
관 정	86	73	13	-	224.2	224.2	-	-	39.0
기 타 시설	-	-	-	-	-	-	-	-	-
임 실 군	509	375	134	-	4,049.4	4,044.1	5.3	-	1,364.7
저 수 지	201	201	-	-	2,997.2	2,997.2	-	-	-
양 수 장	16	13	3	-	157.0	157.0	-	-	30.6
양 배 수 장	-	-	-	-	-	-	-	-	-
배 수 장	-	-	-	-	-	-	-	-	-
보	163	43	120	-	552.2	546.9	5.3	-	1,292.1
집수암거	-	-	-	-	-	-	-	-	-
관 정	129	118	11	-	343.0	343.0	-	-	42.0
기 타 시설	-	-	-	-	-	-	-	-	-
순 창 군	502	376	116	10	5,226.8	4,985.5	60.5	180.8	2,067.9
저 수 지	173	157	16	-	3,397.9	3,364.6	33.3	-	131.0
양 수 장	75	40	33	2	926.9	918.7	8.2	-	497.8
양 배 수 장	-	-	-	-	-	-	-	-	-
배 수 장	-	-	-	-	-	-	-	-	-
보	89	24	57	8	250.3	231.3	19.0	-	1,389.3
집수암거	14	14	-	-	27.9	27.9	-	-	-
관 정	151	141	10	-	443.0	443.0	-	-	49.8
기 타 시설	-	-	-	-	180.8	-	-	180.8	-
고 창 군	912	714	197	1	10,849.6	10,057.7	761.7	30.2	3,053.7
저 수 지	351	350	1	-	8,979.0	8,248.3	730.7	-	1.0
양 수 장	46	29	17	-	603.5	600.5	3.0	-	1,451.8
양 배 수 장	-	-	-	-	-	-	-	-	-
배 수 장	1	1	-	-	25.0	3.0	22.0	-	-
보	225	72	152	1	425.5	425.5	-	-	1,493.3
집수암거	36	24	12	-	74.6	74.6	-	-	60.6
관 정	253	238	15	-	711.8	705.8	6.0	-	47.0
기 타 시설	-	-	-	-	30.2	-	-	30.2	-

답 면 적 현 황 by Irrigation Facilities

Area:ha

시 군 관 할 시 설 Facilities Operated by Si and Gun									Administrative Division Irrigation Facilities
수 원 공 수 No. of Facilities				수 리 답 면 적 Irrigated Paddy Field Area				보 조 수 원 공 수 수 혜 면 적 Irrigated by Supplementary Facilities	
계 Total	주 Main	보 조 Supplementary	부 속 Auxiliary	계 Total	구 역 내 On Project Area	구 역 외 Out of Project Area	기 타 Others		
250	250	-	-	1,324.5	1,324.5	-	-	-	Jangsu-gun
49	49	-	-	227.5	227.5	-	-	-	- Reservoir
4	4	-	-	91.0	91.0	-	-	-	- Pumping Station
-	-	-	-	-	-	-	-	-	- Pumping & Drainage Station
-	-	-	-	-	-	-	-	-	- Drainage Station
118	118	-	-	698.3	698.3	-	-	-	- Weir
6	6	-	-	83.5	83.5	-	-	-	- Infiltration Gallery
73	73	-	-	224.2	224.2	-	-	-	- Tube Well
-	-	-	-	-	-	-	-	-	- Other Facilities
346	342	4	-	2,224.0	2,218.7	5.3	-	26.4	Imsil-gun
169	169	-	-	1,181.5	1,181.5	-	-	-	- Reservoir
13	12	1	-	147.3	147.3	-	-	17.4	- Pumping Station
-	-	-	-	-	-	-	-	-	- Pumping & Drainage Station
-	-	-	-	-	-	-	-	-	- Drainage Station
43	43	-	-	552.2	546.9	5.3	-	-	- Weir
-	-	-	-	-	-	-	-	-	- Infiltration Gallery
121	118	3	-	343.0	343.0	-	-	9.0	- Tube Well
-	-	-	-	-	-	-	-	-	- Other Facilities
360	341	11	8	2,190.6	1,949.3	60.5	180.8	21.0	Sunchang-gun
139	132	7	-	1,018.2	984.9	33.3	-	15.0	- Reservoir
33	30	3	-	270.4	262.2	8.2	-	-	- Pumping Station
-	-	-	-	-	-	-	-	-	- Pumping & Drainage Station
-	-	-	-	-	-	-	-	-	- Drainage Station
32	24	-	8	250.3	231.3	19.0	-	-	- Weir
14	14	-	-	27.9	27.9	-	-	-	- Infiltration Gallery
142	141	1	-	443.0	443.0	-	-	6.0	- Tube Well
-	-	-	-	180.8	-	-	180.8	-	- Other Facilities
788	676	112	-	5,759.3	5,044.4	684.7	30.2	322.5	Gochang-gun
319	319	-	-	4,300.1	3,621.4	678.7	-	-	- Reservoir
25	25	-	-	326.1	326.1	-	-	-	- Pumping Station
-	-	-	-	-	-	-	-	-	- Pumping & Drainage Station
-	-	-	-	-	-	-	-	-	- Drainage Station
171	70	101	-	316.5	316.5	-	-	286.9	- Weir
35	24	11	-	74.6	74.6	-	-	35.6	- Infiltration Gallery
238	238	-	-	711.8	705.8	6.0	-	-	- Tube Well
-	-	-	-	30.2	-	-	30.2	-	- Other Facilities

답 면 적 현 황

by Irrigation Facilities

Area:ha

답면적 Paddy Field Area	수리답율 (%) Percentage of Irrigated Paddy Field	한 발 빈 도 별 관 개 면 적 Irrigated Area by Frequency of Drought						Administrative Division Irrigation Facilities
		계 Total	평 년 Normal Years	3 년 3 Years	5 년 5 Years	7 년 7 Years	10년 이상 Over 10 Years	
4,814.0	99.9	7,065.7	292.0	232.7	114.8	46.7	6,379.5	Jangsu-gun
-	-	5,883.0	146.6	1.0	24.6	14.0	5,696.8	Reservoir
-	-	102.8	11.8	-	-	-	91.0	Pumping Station
-	-	-	-	-	-	-	-	Pumping & Drainage Station
-	-	-	-	-	-	-	-	Drainage Station
-	-	772.2	130.6	99.5	49.2	9.7	483.2	Weir
-	-	83.5	-	-	36.0	23.0	24.5	Infiltration Gallery
-	-	224.2	3.0	132.2	5.0	-	84.0	Tube Well
-	-	-	-	-	-	-	-	Other Facilities
6,060.0	66.8	4,049.4	971.4	533.1	86.2	28.6	2,430.1	Imsil-gun
-	-	2,997.2	709.4	211.1	86.2	17.2	1,973.3	Reservoir
-	-	157.0	9.7	-	-	-	147.3	Pumping Station
-	-	-	-	-	-	-	-	Pumping & Drainage Station
-	-	-	-	-	-	-	-	Drainage Station
-	-	552.2	231.3	-	-	11.4	309.5	Weir
-	-	-	-	-	-	-	-	Infiltration Gallery
-	-	343.0	21.0	322.0	-	-	-	Tube Well
-	-	-	-	-	-	-	-	Other Facilities
7,488.0	69.8	5,226.8	961.0	788.7	190.9	353.7	2,932.5	Sunchang-gun
-	-	3,397.9	680.2	261.8	76.9	279.6	2,099.4	Reservoir
-	-	926.9	32.3	159.7	10.0	69.1	655.8	Pumping Station
-	-	-	-	-	-	-	-	Pumping & Drainage Station
-	-	-	-	-	-	-	-	Drainage Station
-	-	250.3	29.6	54.0	5.0	-	161.7	Weir
-	-	27.9	2.5	9.8	-	-	15.6	Infiltration Gallery
-	-	443.0	35.6	303.4	99.0	5.0	-	Tube Well
-	-	180.8	180.8	-	-	-	-	Other Facilities
15,357.0	70.6	10,849.6	3,842.0	454.1	887.4	257.8	5,408.3	Gochang-gun
-	-	8,979.0	3,540.9	266.7	744.2	192.3	4,234.9	Reservoir
-	-	603.5	49.5	50.0	77.0	40.0	387.0	Pumping Station
-	-	-	-	-	-	-	-	Pumping & Drainage Station
-	-	25.0	25.0	-	-	-	-	Drainage Station
-	-	425.5	126.9	79.9	15.2	23.5	180.0	Weir
-	-	74.6	47.8	6.5	-	2.0	18.3	Infiltration Gallery
-	-	711.8	21.7	51.0	51.0	-	588.1	Tube Well
-	-	30.2	30.2	-	-	-	-	Other Facilities

4. 수 리 시 설 별 Paddy Field Area

면적 : 헥타아르

시군 및 시설별	합 계 Total								
	수 원 공 수 No. of Facilities				수 리 답 면 적 Irrigated Paddy Field Area				보조수원공 수혜면적 Irrigated by Supple- mentary Facilities
	계 Total	주 Main	보 조 Supple- mentary	부 속 Auxiliary	계 Total	구 역 내 On Project Area	구 역 외 Out of Project Area	기 타 Others	
부 안 군	318	240	74	4	13,663.8	13,634.2	29.6	-	17,983.9
저 수 지	97	84	13	-	13,179.8	13,150.2	29.6	-	3,382.0
양 수 장	57	2	55	-	20.0	20.0	-	-	13,335.9
양 배수장	1	-	1	-	-	-	-	-	720.0
배 수 장	2	-	2	-	-	-	-	-	537.0
보	2	-	-	2	-	-	-	-	-
집수암거	-	-	-	-	-	-	-	-	-
관 정	159	154	3	2	464.0	464.0	-	-	9.0
기 타 시설	-	-	-	-	-	-	-	-	-
전 라 남 도	9,875	7,288	2,337	250	156,963.5	151,015.5	1,429.0	4,519.0	74,733.7
저 수 지	3,220	2,729	489	2	102,606.1	101,830.4	775.7	-	12,849.0
양 수 장	764	223	487	54	25,149.4	25,004.7	144.7	-	29,294.4
양 배수장	3	1	-	2	158.6	158.6	-	-	-
배 수 장	83	17	48	18	2,094.8	2,053.8	41.0	-	10,736.5
보	1,674	705	828	141	9,933.8	9,794.8	139.0	-	20,132.5
집수암거	217	158	51	8	1,284.6	1,279.0	5.6	-	385.0
관 정	3,914	3,455	434	25	11,217.2	10,894.2	323.0	-	1,336.3
기 타 시설	-	-	-	-	4,519.0	-	-	4,519.0	-
목 포 시	33	31	1	1	196.9	196.9	-	-	3.0
저 수 지	16	16	-	-	150.9	150.9	-	-	-
양 수 장	1	-	-	1	-	-	-	-	-
양 배수장	-	-	-	-	-	-	-	-	-
배 수 장	-	-	-	-	-	-	-	-	-
보	-	-	-	-	-	-	-	-	-
집수암거	-	-	-	-	-	-	-	-	-
관 정	16	15	1	-	46.0	46.0	-	-	3.0
기 타 시설	-	-	-	-	-	-	-	-	-
여 수 시	261	233	28	-	2,515.6	2,358.6	-	157.0	1,011.3
저 수 지	71	70	1	-	1,860.4	1,860.4	-	-	14.4
양 수 장	6	2	4	-	17.0	17.0	-	-	98.9
양 배수장	-	-	-	-	-	-	-	-	-
배 수 장	3	-	3	-	-	-	-	-	430.0
보	20	5	15	-	19.0	19.0	-	-	453.0
집수암거	3	3	-	-	29.9	29.9	-	-	-
관 정	158	153	5	-	432.3	432.3	-	-	15.0
기 타 시설	-	-	-	-	157.0	-	-	157.0	-

답 면 적 현 황 by Irrigation Facilities

Area:ha

시 군 관 할 시 설 Facilities Operated by Si and Gun									Administrative Division Irrigation Facilities
수 원 공 수 No. of Facilities				수 리 답 면 적 Irrigated Paddy Field Area				보조수원공 수혜면적 Irrigated by Supple- mentary Facilities	
계 Total	주 Main	보 조 Supple- mentary	부 속 Auxiliary	계 Total	구 역 내 On Project Area	구 역 외 Out of Project Area	기 타 Others		
226	223	3	-	1,216.8	1,187.2	29.6	-	9.0	Buan-gun
76	76	-	-	768.8	739.2	29.6	-	-	- Reservoir
1	1	-	-	10.0	10.0	-	-	-	- Pumping Station
-	-	-	-	-	-	-	-	-	- Pumping & Drainage Station
-	-	-	-	-	-	-	-	-	- Drainage Station
-	-	-	-	-	-	-	-	-	- Weir
-	-	-	-	-	-	-	-	-	- Infiltration Gallery
149	146	3	-	438.0	438.0	-	-	9.0	9.0 Tube Well
-	-	-	-	-	-	-	-	-	- Other Facilities
7,242	6,656	527	59	60,478.9	54,860.2	1,099.7	4,519.0	3,172.4	Jeollanam-do
2,237	2,223	14	-	32,352.2	31,905.8	446.4	-	105.7	105.7 Reservoir
217	148	42	27	3,776.4	3,631.7	144.7	-	954.7	954.7 Pumping Station
-	-	-	-	-	-	-	-	-	- Pumping & Drainage Station
23	12	10	1	470.4	429.4	41.0	-	230.0	230.0 Drainage Station
829	667	138	24	6,878.4	6,739.4	139.0	-	887.8	887.8 Weir
204	156	41	7	1,278.6	1,273.0	5.6	-	217.7	217.7 Infiltration Gallery
3,732	3,450	282	-	11,203.9	10,880.9	323.0	-	776.5	776.5 Tube Well
-	-	-	-	4,519.0	-	-	4,519.0	-	- Other Facilities
32	31	1	-	196.9	196.9	-	-	3.0	Mokpo-si
16	16	-	-	150.9	150.9	-	-	-	- Reservoir
-	-	-	-	-	-	-	-	-	- Pumping Station
-	-	-	-	-	-	-	-	-	- Pumping & Drainage Station
-	-	-	-	-	-	-	-	-	- Drainage Station
-	-	-	-	-	-	-	-	-	- Weir
-	-	-	-	-	-	-	-	-	- Infiltration Gallery
16	15	1	-	46.0	46.0	-	-	3.0	3.0 Tube Well
-	-	-	-	-	-	-	-	-	- Other Facilities
218	218	-	-	1,379.4	1,222.4	-	157.0	-	Yeosu-si
55	55	-	-	724.2	724.2	-	-	-	- Reservoir
2	2	-	-	17.0	17.0	-	-	-	- Pumping Station
-	-	-	-	-	-	-	-	-	- Pumping & Drainage Station
-	-	-	-	-	-	-	-	-	- Drainage Station
5	5	-	-	19.0	19.0	-	-	-	- Weir
3	3	-	-	29.9	29.9	-	-	-	- Infiltration Gallery
153	153	-	-	432.3	432.3	-	-	-	- Tube Well
-	-	-	-	157.0	-	-	157.0	-	- Other Facilities

답 면 적 현 황

by Irrigation Facilities

Area:ha

답면적 Paddy Field Area	수리답율 (%) Percentage of Irrigated Paddy Field	한 발 빈 도 별 관 개 면 적 Irrigated Area by Frequency of Drought						Administrative Division Irrigation Facilities
		계 Total	평 년 Normal Years	3 년 3 Years	5 년 5 Years	7 년 7 Years	10년 이상 Over 10 Years	
15,337.0	89.0	13,663.8	504.3	5,133.9	392.5	18.4	7,614.7	Buan-gun
-	-	13,179.8	443.3	5,127.9	38.5	18.4	7,551.7	Reservoir
-	-	20.0	20.0	-	-	-	-	Pumping Station
-	-	-	-	-	-	-	-	Pumping & Drainage Station
-	-	-	-	-	-	-	-	Drainage Station
-	-	-	-	-	-	-	-	Weir
-	-	-	-	-	-	-	-	Infiltration Gallery
-	-	464.0	41.0	6.0	354.0	-	63.0	Tube Well
-	-	-	-	-	-	-	-	Other Facilities
217,883.0	72.0	156,963.5	49,752.8	15,264.4	5,831.6	2,640.8	83,473.9	Jeollanam-do
-	-	102,606.1	21,939.8	12,003.8	2,846.0	1,937.0	63,879.5	Reservoir
-	-	25,149.4	15,138.0	846.2	148.5	330.3	8,686.4	Pumping Station
-	-	158.6	-	-	158.6	-	-	Pumping & Drainage Station
-	-	2,094.8	1,773.4	97.0	59.4	-	165.0	Drainage Station
-	-	9,933.8	4,004.0	1,067.4	634.5	337.4	3,890.5	Weir
-	-	1,284.6	246.1	146.3	73.3	11.4	807.5	Infiltration Gallery
-	-	11,217.2	2,256.5	1,040.2	1,911.3	24.7	5,984.5	Tube Well
-	-	4,519.0	4,395.0	63.5	-	-	60.5	Other Facilities
378.0	52.0	196.9	93.5	29.0	44.0	15.1	15.3	Mokpo-si
-	-	150.9	93.5	29.0	4.0	9.1	15.3	Reservoir
-	-	-	-	-	-	-	-	Pumping Station
-	-	-	-	-	-	-	-	Pumping & Drainage Station
-	-	-	-	-	-	-	-	Drainage Station
-	-	-	-	-	-	-	-	Weir
-	-	-	-	-	-	-	-	Infiltration Gallery
-	-	46.0	-	-	40.0	6.0	-	Tube Well
-	-	-	-	-	-	-	-	Other Facilities
3,936.0	63.9	2,515.6	778.9	4.0	25.1	1.7	1,705.9	Yeosu-si
-	-	1,860.4	614.4	-	10.1	1.7	1,234.2	Reservoir
-	-	17.0	-	-	-	-	17.0	Pumping Station
-	-	-	-	-	-	-	-	Pumping & Drainage Station
-	-	-	-	-	-	-	-	Drainage Station
-	-	19.0	-	-	-	-	19.0	Weir
-	-	29.9	-	-	-	-	29.9	Infiltration Gallery
-	-	432.3	7.5	4.0	15.0	-	405.8	Tube Well
-	-	157.0	157.0	-	-	-	-	Other Facilities

4. 수 리 시 설 별 Paddy Field Area

면적 : 헥타아르

시군 및 시설별	합 계 Total								보조수원공 수혜면적 Irrigated by Supple- mentary Facilities
	수 원 공 수 No. of Facilities				수 리 답 면 적 Irrigated Paddy Field Area				
	계 Total	주 Main	보 조 Supple- mentary	부 속 Auxiliary	계 Total	구 역 내 On Project Area	구 역 외 Out of Project Area	기 타 Others	
순 천 시	454	387	61	6	6,870.6	5,975.6	90.9	804.1	2,186.3
저 수 지	68	68	-	-	2,895.3	2,857.1	38.2	-	-
양 수 장	35	25	10	-	1,114.0	1,093.0	21.0	-	265.7
양 배수장	-	-	-	-	-	-	-	-	-
배 수 장	2	-	2	-	-	-	-	-	576.0
보	127	93	34	-	1,469.2	1,443.1	26.1	-	1,307.4
집수암거	22	12	10	-	41.0	35.4	5.6	-	22.2
관 정	200	189	5	6	547.0	547.0	-	-	15.0
기 타 시설	-	-	-	-	804.1	-	-	804.1	-
나 주 시	586	302	284	-	15,674.9	15,468.8	206.1	-	13,242.5
저 수 지	230	83	147	-	12,082.7	11,988.6	94.1	-	4,358.8
양 수 장	96	26	70	-	1,894.9	1,828.9	66.0	-	5,762.0
양 배수장	-	-	-	-	-	-	-	-	-
배 수 장	15	4	11	-	382.4	341.4	41.0	-	1,711.0
보	90	35	55	-	835.1	830.1	5.0	-	1,395.5
집수암거	8	7	1	-	35.2	35.2	-	-	15.2
관 정	147	147	-	-	444.6	444.6	-	-	-
기 타 시설	-	-	-	-	-	-	-	-	-
광 양 시	245	206	39	-	3,607.6	2,845.4	110.8	651.4	1,697.6
저 수 지	41	41	-	-	1,755.1	1,732.9	22.2	-	-
양 수 장	2	1	1	-	27.0	27.0	-	-	50.0
양 배수장	-	-	-	-	-	-	-	-	-
배 수 장	2	-	2	-	-	-	-	-	175.7
보	94	91	3	-	919.5	830.9	88.6	-	1,380.0
집수암거	7	4	3	-	47.6	47.6	-	-	1.4
관 정	99	69	30	-	207.0	207.0	-	-	90.5
기 타 시설	-	-	-	-	651.4	-	-	651.4	-
담 양 군	404	247	157	-	7,982.9	7,903.0	4.0	75.9	4,096.0
저 수 지	117	79	38	-	7,280.7	7,278.8	1.9	-	1,020.8
양 수 장	42	2	40	-	17.0	17.0	-	-	1,178.1
양 배수장	-	-	-	-	-	-	-	-	-
배 수 장	-	-	-	-	-	-	-	-	-
보	83	12	71	-	59.2	57.1	2.1	-	1,873.6
집수암거	12	11	1	-	120.5	120.5	-	-	5.0
관 정	150	143	7	-	429.6	429.6	-	-	18.5
기 타 시설	-	-	-	-	75.9	-	-	75.9	-

답 면 적 현 황

by Irrigation Facilities

Area:ha

시 군 관 할 시 설 Facilities Operated by Si and Gun									Administrative Division Irrigation Facilities
수 원 공 수 No. of Facilities				수 리 답 면 적 Irrigated Paddy Field Area				보 조 수 원 공 수 수 혜 면 적 Irrigated by Supplementary Facilities	
계 Total	주 Main	보 조 Supplementary	부 속 Auxiliary	계 Total	구 역 내 On Project Area	구 역 외 Out of Project Area	기 타 Others		
368	352	16	-	3,461.6	2,566.6	90.9	804.1	41.2	Suncheon-si
48	48	-	-	752.5	714.3	38.2	-	-	Reservoir
17	16	1	-	344.6	323.6	21.0	-	3.0	Pumping Station
-	-	-	-	-	-	-	-	-	Pumping & Drainage Station
-	-	-	-	-	-	-	-	-	Drainage Station
88	87	1	-	972.4	946.3	26.1	-	4.0	Weir
22	12	10	-	41.0	35.4	5.6	-	22.2	Infiltration Gallery
193	189	4	-	547.0	547.0	-	-	12.0	Tube Well
-	-	-	-	804.1	-	-	804.1	-	Other Facilities
277	265	12	-	2,204.4	2,035.9	168.5	-	223.4	Naju-si
60	60	-	-	768.5	712.0	56.5	-	-	Reservoir
27	23	4	-	488.3	422.3	66.0	-	81.0	Pumping Station
-	-	-	-	-	-	-	-	-	Pumping & Drainage Station
1	1	-	-	85.0	44.0	41.0	-	-	Drainage Station
35	27	8	-	382.8	377.8	5.0	-	142.4	Weir
7	7	-	-	35.2	35.2	-	-	-	Infiltration Gallery
147	147	-	-	444.6	444.6	-	-	-	Tube Well
-	-	-	-	-	-	-	-	-	Other Facilities
229	196	33	-	2,271.1	1,508.9	110.8	651.4	136.9	Gwangyang-si
31	31	-	-	418.6	396.4	22.2	-	-	Reservoir
2	1	1	-	27.0	27.0	-	-	50.0	Pumping Station
-	-	-	-	-	-	-	-	-	Pumping & Drainage Station
-	-	-	-	-	-	-	-	-	Drainage Station
91	91	-	-	919.5	830.9	88.6	-	-	Weir
7	4	3	-	47.6	47.6	-	-	1.4	Infiltration Gallery
98	69	29	-	207.0	207.0	-	-	85.5	Tube Well
-	-	-	-	651.4	-	-	651.4	-	Other Facilities
247	238	9	-	1,873.1	1,795.0	2.2	75.9	25.5	Damyang-gun
70	70	-	-	1,170.9	1,170.8	.1	-	-	Reservoir
2	2	-	-	17.0	17.0	-	-	-	Pumping Station
-	-	-	-	-	-	-	-	-	Pumping & Drainage Station
-	-	-	-	-	-	-	-	-	Drainage Station
13	12	1	-	59.2	57.1	2.1	-	2.0	Weir
12	11	1	-	120.5	120.5	-	-	5.0	Infiltration Gallery
150	143	7	-	429.6	429.6	-	-	18.5	Tube Well
-	-	-	-	75.9	-	-	75.9	-	Other Facilities

답 면 적 현 황 by Irrigation Facilities

Area:ha

답면적 Paddy Field Area	수리답율 (%) Percentage of Irrigated Paddy Field	한 발 빈 도 별 관 개 면 적 Irrigated Area by Frequency of Drought						Administrative Division Irrigation Facilities
		계 Total	평 년 Normal Years	3 년 3 Years	5 년 5 Years	7 년 7 Years	10년 이상 Over 10 Years	
10,048.0	68.3	6,870.6	1,922.7	150.9	14.8	11.7	4,770.5	Suncheon-si
-	-	2,895.3	726.6	10.0	-	11.7	2,147.0	Reservoir
-	-	1,114.0	99.1	-	-	-	1,014.9	Pumping Station
-	-	-	-	-	-	-	-	Pumping & Drainage Station
-	-	-	-	-	-	-	-	Drainage Station
-	-	1,469.2	253.4	68.4	12.8	-	1,134.6	Weir
-	-	41.0	25.0	-	2.0	-	14.0	Infiltration Gallery
-	-	547.0	78.0	9.0	-	-	460.0	Tube Well
-	-	804.1	740.6	63.5	-	-	-	Other Facilities
16,806.0	93.2	15,674.9	1,626.7	142.9	-	41.8	13,863.5	Naju-si
-	-	12,082.7	484.4	142.9	-	41.8	11,413.6	Reservoir
-	-	1,894.9	286.6	-	-	-	1,608.3	Pumping Station
-	-	-	-	-	-	-	-	Pumping & Drainage Station
-	-	382.4	382.4	-	-	-	-	Drainage Station
-	-	835.1	452.3	-	-	-	382.8	Weir
-	-	35.2	-	-	-	-	35.2	Infiltration Gallery
-	-	444.6	21.0	-	-	-	423.6	Tube Well
-	-	-	-	-	-	-	-	Other Facilities
4,447.0	81.1	3,607.6	846.9	80.9	833.6	309.8	1,536.4	Gwangyang-si
-	-	1,755.1	90.8	14.0	372.3	33.5	1,244.5	Reservoir
-	-	27.0	-	-	-	-	27.0	Pumping Station
-	-	-	-	-	-	-	-	Pumping & Drainage Station
-	-	-	-	-	-	-	-	Drainage Station
-	-	919.5	86.7	18.9	445.7	276.3	91.9	Weir
-	-	47.6	-	-	.6	-	47.0	Infiltration Gallery
-	-	207.0	18.0	48.0	15.0	-	126.0	Tube Well
-	-	651.4	651.4	-	-	-	-	Other Facilities
8,811.0	90.6	7,982.9	879.3	197.5	397.8	35.0	6,473.3	Damyang-gun
-	-	7,280.7	712.6	197.5	62.2	35.0	6,273.4	Reservoir
-	-	17.0	-	-	17.0	-	-	Pumping Station
-	-	-	-	-	-	-	-	Pumping & Drainage Station
-	-	-	-	-	-	-	-	Drainage Station
-	-	59.2	6.8	-	-	-	52.4	Weir
-	-	120.5	-	-	3.0	-	117.5	Infiltration Gallery
-	-	429.6	84.0	-	315.6	-	30.0	Tube Well
-	-	75.9	75.9	-	-	-	-	Other Facilities

4. 수 리 시 설 별 Paddy Field Area

면적 : 헥타아르

시군 및 시설별	합				계				보조수원공 수해면적 Irrigated by Supple- mentary Facilities
	수 원 공 수 No. of Facilities				수 리 답 면 적 Irrigated Paddy Field Area				
	계 Total	주 Main	보 조 Supple- mentary	부 속 Auxiliary	계 Total	구 역 내 On Project Area	구 역 외 Out of Project Area	기 타 Others	
곡 성 군	478	367	111	-	5,090.7	4,950.7	-	140.0	815.5
저 수 지	127	123	4	-	2,950.6	2,950.6	-	-	27.7
양 수 장	56	37	19	-	941.9	941.9	-	-	425.5
양 배 수 장	-	-	-	-	-	-	-	-	-
배 수 장	1	1	-	-	160.0	160.0	-	-	-
보	128	47	81	-	401.6	401.6	-	-	342.0
집수암거	6	4	2	-	18.6	18.6	-	-	10.3
관 정	160	155	5	-	478.0	478.0	-	-	10.0
기 타 시 설	-	-	-	-	140.0	-	-	140.0	-
구 례 군	251	133	118	-	3,561.5	3,044.1	235.2	282.2	1,783.3
저 수 지	56	41	15	-	2,719.7	2,484.5	235.2	-	357.8
양 수 장	17	11	6	-	206.4	206.4	-	-	335.4
양 배 수 장	-	-	-	-	-	-	-	-	-
배 수 장	-	-	-	-	-	-	-	-	-
보	52	22	30	-	169.9	169.9	-	-	891.2
집수암거	2	2	-	-	6.0	6.0	-	-	-
관 정	124	57	67	-	177.3	177.3	-	-	198.9
기 타 시 설	-	-	-	-	282.2	-	-	282.2	-
고 흥 군	645	507	117	21	10,098.2	10,098.2	-	-	1,512.0
저 수 지	277	274	3	-	8,836.8	8,836.8	-	-	30.1
양 수 장	44	4	28	12	445.0	445.0	-	-	750.6
양 배 수 장	1	-	-	1	-	-	-	-	-
배 수 장	1	-	1	-	-	-	-	-	-
보	100	36	56	8	238.4	238.4	-	-	640.3
집수암거	1	1	-	-	5.0	5.0	-	-	-
관 정	221	192	29	-	573.0	573.0	-	-	91.0
기 타 시 설	-	-	-	-	-	-	-	-	-
보 성 군	451	300	149	2	8,389.9	7,212.5	4.3	1,173.1	2,827.8
저 수 지	127	124	3	-	4,942.4	4,938.1	4.3	-	47.6
양 수 장	34	8	25	1	127.0	127.0	-	-	1,671.5
양 배 수 장	-	-	-	-	-	-	-	-	-
배 수 장	-	-	-	-	-	-	-	-	-
보	85	24	61	-	1,719.3	1,719.3	-	-	948.8
집수암거	2	2	-	-	23.6	23.6	-	-	-
관 정	203	142	60	1	404.5	404.5	-	-	159.9
기 타 시 설	-	-	-	-	1,173.1	-	-	1,173.1	-

답 면 적 현 황 by Irrigation Facilities

Area:ha

시 군 관 할 시 설 Facilities Operated by Si and Gun									Administrative Division Irrigation Facilities
수 원 공 수 No. of Facilities				수 리 답 면 적 Irrigated Paddy Field Area				보조수원공 수혜면적 Irrigated by Supple- mentary Facilities	
계 Total	주 Main	보 조 Supple- mentary	부 속 Auxiliary	계 Total	구 역 내 On Project Area	구 역 외 Out of Project Area	기 타 Others		
312	306	6	-	2,331.0	2,191.0	-	140.0	52.7	Gokseong-gun
83	79	4	-	876.8	876.8	-	-	27.7	Reservoir
23	21	2	-	416.0	416.0	-	-	25.0	Pumping Station
-	-	-	-	-	-	-	-	-	Pumping & Drainage Station
-	-	-	-	-	-	-	-	-	Drainage Station
47	47	-	-	401.6	401.6	-	-	-	Weir
4	4	-	-	18.6	18.6	-	-	-	Infiltration Gallery
155	155	-	-	478.0	478.0	-	-	-	Tube Well
-	-	-	-	140.0	-	-	140.0	-	Other Facilities
78	70	8	-	677.4	395.2	-	282.2	24.0	Gurye-gun
7	7	-	-	166.5	166.5	-	-	-	Reservoir
-	-	-	-	-	-	-	-	-	Pumping Station
-	-	-	-	-	-	-	-	-	Pumping & Drainage Station
-	-	-	-	-	-	-	-	-	Drainage Station
11	11	-	-	64.7	64.7	-	-	-	Weir
-	-	-	-	-	-	-	-	-	Infiltration Gallery
60	52	8	-	164.0	164.0	-	-	24.0	Tube Well
-	-	-	-	282.2	-	-	282.2	-	Other Facilities
508	462	42	4	6,300.6	6,300.6	-	-	705.6	Goheung-gun
231	231	-	-	5,255.2	5,255.2	-	-	-	Reservoir
17	2	11	4	229.0	229.0	-	-	440.4	Pumping Station
-	-	-	-	-	-	-	-	-	Pumping & Drainage Station
1	-	1	-	-	-	-	-	-	Drainage Station
45	36	9	-	238.4	238.4	-	-	202.2	Weir
1	1	-	-	5.0	5.0	-	-	-	Infiltration Gallery
213	192	21	-	573.0	573.0	-	-	63.0	Tube Well
-	-	-	-	-	-	-	-	-	Other Facilities
373	279	93	1	4,141.9	2,964.5	4.3	1,173.1	395.6	Boseong-gun
104	104	-	-	2,042.1	2,037.8	4.3	-	-	Reservoir
18	8	9	1	127.0	127.0	-	-	125.7	Pumping Station
-	-	-	-	-	-	-	-	-	Pumping & Drainage Station
-	-	-	-	-	-	-	-	-	Drainage Station
49	23	26	-	371.6	371.6	-	-	120.0	Weir
2	2	-	-	23.6	23.6	-	-	-	Infiltration Gallery
200	142	58	-	404.5	404.5	-	-	149.9	Tube Well
-	-	-	-	1,173.1	-	-	1,173.1	-	Other Facilities

답 면 적 현 황 by Irrigation Facilities

Area:ha

답면적 Paddy Field Area	수리답율 (%) Percentage of Irrigated Paddy Field	한 발 빈 도 별 관 개 면 적 Irrigated Area by Frequency of Drought						Administrative Division Irrigation Facilities
		계 Total	평 년 Normal Years	3 년 3 Years	5 년 5 Years	7 년 7 Years	10년 이상 Over 10 Years	
6,526.0	78.0	5,090.7	666.3	122.4	-	-	4,302.0	Gokseong-gun
-	-	2,950.6	526.3	97.1	-	-	2,327.2	Reservoir
-	-	941.9	-	-	-	-	941.9	Pumping Station
-	-	-	-	-	-	-	-	Pumping & Drainage Station
-	-	160.0	-	-	-	-	160.0	Drainage Station
-	-	401.6	-	25.3	-	-	376.3	Weir
-	-	18.6	-	-	-	-	18.6	Infiltration Gallery
-	-	478.0	-	-	-	-	478.0	Tube Well
-	-	140.0	140.0	-	-	-	-	Other Facilities
4,218.0	84.4	3,561.5	1,222.3	54.0	15.4	189.9	2,079.9	Gurye-gun
-	-	2,719.7	928.0	36.6	3.4	-	1,751.7	Reservoir
-	-	206.4	-	-	-	187.9	18.5	Pumping Station
-	-	-	-	-	-	-	-	Pumping & Drainage Station
-	-	-	-	-	-	-	-	Drainage Station
-	-	169.9	8.8	14.4	-	-	146.7	Weir
-	-	6.0	6.0	-	-	-	-	Infiltration Gallery
-	-	177.3	57.8	3.0	12.0	2.0	102.5	Tube Well
-	-	282.2	221.7	-	-	-	60.5	Other Facilities
14,678.0	68.7	10,098.2	2,317.6	1,041.6	340.2	113.8	6,285.0	Goheung-gun
-	-	8,836.8	2,080.0	1,041.6	252.2	67.6	5,395.4	Reservoir
-	-	445.0	20.0	-	-	-	425.0	Pumping Station
-	-	-	-	-	-	-	-	Pumping & Drainage Station
-	-	-	-	-	-	-	-	Drainage Station
-	-	238.4	83.6	-	76.0	46.2	32.6	Weir
-	-	5.0	-	-	-	-	5.0	Infiltration Gallery
-	-	573.0	134.0	-	12.0	-	427.0	Tube Well
-	-	-	-	-	-	-	-	Other Facilities
11,422.0	73.4	8,389.9	4,703.1	1.3	83.6	-	3,601.9	Boseong-gun
-	-	4,942.4	1,851.4	-	83.6	-	3,007.4	Reservoir
-	-	127.0	45.0	-	-	-	82.0	Pumping Station
-	-	-	-	-	-	-	-	Pumping & Drainage Station
-	-	-	-	-	-	-	-	Drainage Station
-	-	1,719.3	1,580.4	1.3	-	-	137.6	Weir
-	-	23.6	9.6	-	-	-	14.0	Infiltration Gallery
-	-	404.5	43.6	-	-	-	360.9	Tube Well
-	-	1,173.1	1,173.1	-	-	-	-	Other Facilities

4. 수 리 시 설 별 Paddy Field Area

면적 : 헥타아르

시군 및 시설별	합				계				보조수원공 수해면적 Irrigated by Supple- mentary Facilities
	수 원 공 수 No. of Facilities				수 리 답 면 적 Irrigated Paddy Field Area				
	계 Total	주 Main	보 조 Supple- mentary	부 속 Auxiliary	계 Total	구 역 내 On Project Area	구 역 외 Out of Project Area	기 타 Others	
화 순 군	645	390	255	-	5,784.0	5,784.0	-	-	3,428.6
저 수 지	156	133	23	-	4,606.6	4,606.6	-	-	292.0
양 수 장	30	4	26	-	29.0	29.0	-	-	637.0
양 배 수 장	-	-	-	-	-	-	-	-	-
배 수 장	-	-	-	-	-	-	-	-	-
보	281	85	196	-	477.5	477.5	-	-	2,452.6
집 수 압 거	7	6	1	-	67.9	67.9	-	-	20.0
관 정	171	162	9	-	603.0	603.0	-	-	27.0
기 타 시 설	-	-	-	-	-	-	-	-	-
장 흥 군	592	434	136	22	7,225.4	7,008.4	82.0	135.0	1,455.4
저 수 지	117	115	1	1	4,713.9	4,641.1	72.8	-	51.8
양 수 장	31	5	22	4	399.4	399.4	-	-	321.8
양 배 수 장	-	-	-	-	-	-	-	-	-
배 수 장	4	-	3	1	-	-	-	-	453.2
보	130	78	43	9	1,196.1	1,186.9	9.2	-	272.6
집 수 압 거	30	9	14	7	121.0	121.0	-	-	139.0
관 정	280	227	53	-	660.0	660.0	-	-	217.0
기 타 시 설	-	-	-	-	135.0	-	-	135.0	-
강 진 군	483	345	45	93	8,646.9	8,612.9	34.0	-	1,103.9
저 수 지	133	125	8	-	6,489.4	6,455.4	34.0	-	236.8
양 수 장	46	12	10	24	590.0	590.0	-	-	175.0
양 배 수 장	-	-	-	-	-	-	-	-	-
배 수 장	3	-	2	1	-	-	-	-	408.1
보	107	29	10	68	828.7	828.7	-	-	246.4
집 수 압 거	19	18	1	-	269.3	269.3	-	-	3.6
관 정	175	161	14	-	469.5	469.5	-	-	34.0
기 타 시 설	-	-	-	-	-	-	-	-	-
해 남 군	857	674	176	7	12,594.8	12,483.2	-	111.6	4,648.6
저 수 지	373	347	26	-	9,349.3	9,349.3	-	-	436.7
양 수 장	63	6	56	1	1,882.0	1,882.0	-	-	3,030.2
양 배 수 장	-	-	-	-	-	-	-	-	-
배 수 장	3	-	-	3	-	-	-	-	-
보	108	58	47	3	271.9	271.9	-	-	1,015.7
집 수 압 거	25	25	-	-	152.0	152.0	-	-	-
관 정	285	238	47	-	828.0	828.0	-	-	166.0
기 타 시 설	-	-	-	-	111.6	-	-	111.6	-

답 면 적 현 황

by Irrigation Facilities

Area:ha

시 군 관 할 시 설 Facilities Operated by Si and Gun									Administrative Division Irrigation Facilities
수 원 공 수 No. of Facilities				수 리 답 면 적 Irrigated Paddy Field Area				보조수원공 수혜면적 Irrigated by Supple- mentary Facilities	
계 Total	주 Main	보 조 Supple- mentary	부 속 Auxiliary	계 Total	구 역 내 On Project Area	구 역 외 Out of Project Area	기 타 Others		
447	372	75	-	2,299.0	2,299.0	-	-	296.4	Hwasun-gun
117	115	2	-	1,121.6	1,121.6	-	-	11.6	Reservoir
4	4	-	-	29.0	29.0	-	-	-	Pumping Station
-	-	-	-	-	-	-	-	-	Pumping & Drainage Station
-	-	-	-	-	-	-	-	-	Drainage Station
156	85	71	-	477.5	477.5	-	-	278.8	Weir
6	6	-	-	67.9	67.9	-	-	-	Infiltration Gallery
164	162	2	-	603.0	603.0	-	-	6.0	Tube Well
-	-	-	-	-	-	-	-	-	Other Facilities
490	400	69	21	3,626.3	3,409.3	82.0	135.0	349.0	Jangheung-gun
85	85	-	-	1,601.1	1,528.3	72.8	-	-	Reservoir
12	4	4	4	56.0	56.0	-	-	34.0	Pumping Station
-	-	-	-	-	-	-	-	-	Pumping & Drainage Station
1	-	-	1	-	-	-	-	-	Drainage Station
98	75	14	9	1,053.2	1,044.0	9.2	-	66.0	Weir
30	9	14	7	121.0	121.0	-	-	139.0	Infiltration Gallery
264	227	37	-	660.0	660.0	-	-	110.0	Tube Well
-	-	-	-	135.0	-	-	135.0	-	Other Facilities
342	316	8	18	4,388.5	4,378.5	10.0	-	51.9	Gangjin-gun
106	104	2	-	2,800.3	2,790.3	10.0	-	28.3	Reservoir
19	7	-	12	352.1	352.1	-	-	-	Pumping Station
-	-	-	-	-	-	-	-	-	Pumping & Drainage Station
-	-	-	-	-	-	-	-	-	Drainage Station
33	26	1	6	497.3	497.3	-	-	10.0	Weir
19	18	1	-	269.3	269.3	-	-	3.6	Infiltration Gallery
165	161	4	-	469.5	469.5	-	-	10.0	Tube Well
-	-	-	-	-	-	-	-	-	Other Facilities
661	618	39	4	4,914.6	4,803.0	-	111.6	136.0	Haenam-gun
295	295	-	-	3,470.1	3,470.1	-	-	-	Reservoir
3	2	-	1	81.0	81.0	-	-	-	Pumping Station
-	-	-	-	-	-	-	-	-	Pumping & Drainage Station
-	-	-	-	-	-	-	-	-	Drainage Station
61	58	-	3	271.9	271.9	-	-	-	Weir
25	25	-	-	152.0	152.0	-	-	-	Infiltration Gallery
277	238	39	-	828.0	828.0	-	-	136.0	Tube Well
-	-	-	-	111.6	-	-	111.6	-	Other Facilities

답 면 적 현 황

by Irrigation Facilities

Area:ha

답면적 Paddy Field Area	수리답율 (%) Percentage of Irrigated Paddy Field	한 발 빈 도 별 관 개 면 적 Irrigated Area by Frequency of Drought						Administrative Division Irrigation Facilities
		계 Total	평 년 Normal Years	3 년 3 Years	5 년 5 Years	7 년 7 Years	10년 이상 Over 10 Years	
7,851.0	73.6	5,784.0	1,195.5	101.3	186.1	37.3	4,263.8	Hwasun-gun
-	-	4,606.6	898.8	60.6	44.6	37.3	3,565.3	Reservoir
-	-	29.0	-	-	-	-	29.0	Pumping Station
-	-	-	-	-	-	-	-	Pumping & Drainage Station
-	-	-	-	-	-	-	-	Drainage Station
-	-	477.5	290.7	35.7	20.5	-	130.6	Weir
-	-	67.9	-	-	-	-	67.9	Infiltration Gallery
-	-	603.0	6.0	5.0	121.0	-	471.0	Tube Well
-	-	-	-	-	-	-	-	Other Facilities
10,450.0	69.1	7,225.4	3,242.3	445.3	487.9	91.5	2,958.4	Jangheung-gun
-	-	4,713.9	1,464.0	52.1	483.9	77.5	2,636.4	Reservoir
-	-	399.4	384.4	15.0	-	-	-	Pumping Station
-	-	-	-	-	-	-	-	Pumping & Drainage Station
-	-	-	-	-	-	-	-	Drainage Station
-	-	1,196.1	873.9	222.2	4.0	10.0	86.0	Weir
-	-	121.0	97.0	15.0	-	4.0	5.0	Infiltration Gallery
-	-	660.0	288.0	141.0	-	-	231.0	Tube Well
-	-	135.0	135.0	-	-	-	-	Other Facilities
11,275.0	76.6	8,646.9	2,335.6	1,682.0	467.0	-	4,162.3	Gangjin-gun
-	-	6,489.4	2,223.3	933.5	467.0	-	2,865.6	Reservoir
-	-	590.0	-	120.4	-	-	469.6	Pumping Station
-	-	-	-	-	-	-	-	Pumping & Drainage Station
-	-	-	-	-	-	-	-	Drainage Station
-	-	828.7	110.3	132.6	-	-	585.8	Weir
-	-	269.3	-	28.0	-	-	241.3	Infiltration Gallery
-	-	469.5	2.0	467.5	-	-	-	Tube Well
-	-	-	-	-	-	-	-	Other Facilities
26,878.0	46.8	12,594.8	4,943.4	4,388.5	1,163.4	69.0	2,030.5	Haenam-gun
-	-	9,349.3	2,668.4	4,105.8	575.2	69.0	1,930.9	Reservoir
-	-	1,882.0	1,882.0	-	-	-	-	Pumping Station
-	-	-	-	-	-	-	-	Pumping & Drainage Station
-	-	-	-	-	-	-	-	Drainage Station
-	-	271.9	115.3	10.5	60.5	-	85.6	Weir
-	-	152.0	80.1	7.2	53.7	-	11.0	Infiltration Gallery
-	-	828.0	86.0	265.0	474.0	-	3.0	Tube Well
-	-	111.6	111.6	-	-	-	-	Other Facilities

답 면 적 현 황 by Irrigation Facilities

Area:ha

시 군 관 할 시 설 Facilities Operated by Si and Gun									Administrative Division Irrigation Facilities
수 원 공 수 No. of Facilities				수 리 답 면 적 Irrigated Paddy Field Area				보 조 수 원 공 수 해 면 적 Irrigated by Supplementary Facilities	
계 Total	주 Main	보 조 Supplementary	부 속 Auxiliary	계 Total	구 역 내 On Project Area	구 역 외 Out of Project Area	기 타 Others		
249	245	4	-	1,484.5	1,484.5	-	-	67.6	Yeongam-gun
88	86	2	-	794.5	794.5	-	-	8.2	Reservoir
9	9	-	-	156.8	156.8	-	-	-	Pumping Station
-	-	-	-	-	-	-	-	-	Pumping & Drainage Station
-	-	-	-	-	-	-	-	-	Drainage Station
16	14	2	-	84.7	84.7	-	-	59.4	Weir
13	13	-	-	79.8	79.8	-	-	-	Infiltration Gallery
123	123	-	-	368.7	368.7	-	-	-	Tube Well
-	-	-	-	-	-	-	-	-	Other Facilities
387	366	21	-	2,581.9	2,128.3	3.6	450.0	24.1	Muan-gun
131	131	-	-	1,333.9	1,330.3	3.6	-	-	Reservoir
1	1	-	-	12.0	12.0	-	-	-	Pumping Station
-	-	-	-	-	-	-	-	-	Pumping & Drainage Station
1	1	-	-	39.0	39.0	-	-	-	Drainage Station
10	6	4	-	82.6	82.6	-	-	-	Weir
2	1	1	-	7.5	7.5	-	-	-	Infiltration Gallery
242	226	16	-	656.9	656.9	-	-	24.1	Tube Well
-	-	-	-	450.0	-	-	450.0	-	Other Facilities
376	343	29	4	3,746.7	3,322.4	230.3	194.0	107.6	Hampyeong-gun
121	121	-	-	1,837.2	1,679.6	157.6	-	-	Reservoir
21	14	3	4	636.3	578.6	57.7	-	27.6	Pumping Station
-	-	-	-	-	-	-	-	-	Pumping & Drainage Station
2	2	-	-	144.4	144.4	-	-	-	Drainage Station
13	13	-	-	346.3	338.3	8.0	-	-	Weir
-	-	-	-	-	-	-	-	-	Infiltration Gallery
219	193	26	-	588.5	581.5	7.0	-	80.0	Tube Well
-	-	-	-	194.0	-	-	194.0	-	Other Facilities
494	451	36	7	2,776.7	2,775.7	1.0	-	436.2	Yeonggwang-gun
159	156	3	-	1,390.4	1,389.4	1.0	-	19.9	Reservoir
22	18	3	1	256.7	256.7	-	-	153.0	Pumping Station
-	-	-	-	-	-	-	-	-	Pumping & Drainage Station
17	8	9	-	202.0	202.0	-	-	230.0	Drainage Station
29	22	1	6	237.0	237.0	-	-	3.0	Weir
14	9	5	-	59.4	59.4	-	-	7.2	Infiltration Gallery
253	238	15	-	631.2	631.2	-	-	23.1	Tube Well
-	-	-	-	-	-	-	-	-	Other Facilities

답 면 적 현 황 by Irrigation Facilities

Area:ha

답면적 Paddy Field Area	수리답율 (%) Percentage of Irrigated Paddy Field	한 발 빈 도 별 관 개 면 적 Irrigated Area by Frequency of Drought						Administrative Division Irrigation Facilities
		계 Total	평 년 Normal Years	3 년 3 Years	5 년 5 Years	7 년 7 Years	10년 이상 Over 10 Years	
17,667.0	85.4	15,102.8	11,607.8	127.6	511.2	1,160.6	1,695.6	Yeongam-gun
-	-	3,514.9	630.7	58.4	60.4	1,151.2	1,614.2	Reservoir
-	-	11,052.7	10,922.9	-	109.8	-	20.0	Pumping Station
-	-	-	-	-	-	-	-	Pumping & Drainage Station
-	-	-	-	-	-	-	-	Drainage Station
-	-	86.7	24.6	40.2	15.0	2.0	4.9	Weir
-	-	79.8	28.4	29.0	14.0	7.4	1.0	Infiltration Gallery
-	-	368.7	1.2	-	312.0	-	55.5	Tube Well
-	-	-	-	-	-	-	-	Other Facilities
10,856.0	57.1	6,203.4	1,660.0	28.0	-	-	4,515.4	Muan-gun
-	-	2,294.0	1,141.7	26.6	-	-	1,125.7	Reservoir
-	-	2,673.4	-	-	-	-	2,673.4	Pumping Station
-	-	-	-	-	-	-	-	Pumping & Drainage Station
-	-	39.0	39.0	-	-	-	-	Drainage Station
-	-	82.6	21.3	1.4	-	-	59.9	Weir
-	-	7.5	-	-	-	-	7.5	Infiltration Gallery
-	-	656.9	8.0	-	-	-	648.9	Tube Well
-	-	450.0	450.0	-	-	-	-	Other Facilities
9,774.0	81.9	8,010.1	2,033.6	729.7	75.4	12.0	5,159.4	Hampyeong-gun
-	-	5,728.2	1,596.2	154.5	16.0	12.0	3,949.5	Reservoir
-	-	1,008.7	14.4	397.2	-	-	597.1	Pumping Station
-	-	-	-	-	-	-	-	Pumping & Drainage Station
-	-	144.4	85.0	-	59.4	-	-	Drainage Station
-	-	346.3	-	178.0	-	-	168.3	Weir
-	-	-	-	-	-	-	-	Infiltration Gallery
-	-	588.5	144.0	-	-	-	444.5	Tube Well
-	-	194.0	194.0	-	-	-	-	Other Facilities
12,046.0	81.4	9,813.1	2,989.1	1,072.8	449.6	295.9	5,005.7	Yeonggwang-gun
-	-	6,679.8	1,081.7	769.2	107.9	133.9	4,587.1	Reservoir
-	-	836.7	580.0	7.3	-	142.4	107.0	Pumping Station
-	-	-	-	-	-	-	-	Pumping & Drainage Station
-	-	1,369.0	1,267.0	97.0	-	-	5.0	Drainage Station
-	-	237.0	16.0	120.6	-	2.9	97.5	Weir
-	-	59.4	-	-	-	-	59.4	Infiltration Gallery
-	-	631.2	44.4	78.7	341.7	16.7	149.7	Tube Well
-	-	-	-	-	-	-	-	Other Facilities

4. 수 리 시 설 별 Paddy Field Area

면적 : 헥타아르

시군 및 시설별	합				계				보조수원공 수해면적 Irrigated by Supple- mentary Facilities
	수 원 공 수 No. of Facilities				수 리 답 면 적 Irrigated Paddy Field Area				
	계 Total	주 Main	보 조 Supple- mentary	부 속 Auxiliary	계 Total	구 역 내 On Project Area	구 역 외 Out of Project Area	기 타 Others	
장 성 군	352	245	104	3	6,984.3	6,814.9	-	169.4	3,539.9
저 수 지	123	88	35	-	5,686.5	5,686.5	-	-	1,339.9
양 수 장	9	2	7	-	53.2	53.2	-	-	361.3
양 배 수 장	-	-	-	-	-	-	-	-	-
배 수 장	-	-	-	-	-	-	-	-	-
보	81	33	48	-	573.9	573.9	-	-	1,774.9
집 수 암 거	26	19	6	1	194.3	194.3	-	-	39.3
관 정	113	103	8	2	307.0	307.0	-	-	24.5
기 타 시 설	-	-	-	-	169.4	-	-	169.4	-
완 도 군	315	286	29	-	3,213.8	2,883.8	330.0	-	543.9
저 수 지	48	45	3	-	1,316.5	1,302.5	14.0	-	75.3
양 수 장	8	2	6	-	206.7	206.7	-	-	105.0
양 배 수 장	1	1	-	-	158.6	158.6	-	-	-
배 수 장	3	-	3	-	-	-	-	-	304.0
보	4	-	4	-	-	-	-	-	35.2
집 수 암 거	-	-	-	-	-	-	-	-	-
관 정	251	238	13	-	1,532.0	1,216.0	316.0	-	24.4
기 타 시 설	-	-	-	-	-	-	-	-	-
진 도 군	346	276	39	31	5,159.6	5,119.9	39.7	-	1,170.1
저 수 지	132	128	4	-	3,619.0	3,579.3	39.7	-	124.7
양 수 장	50	15	35	-	1,178.6	1,178.6	-	-	1,045.4
양 배 수 장	-	-	-	-	-	-	-	-	-
배 수 장	4	-	-	4	-	-	-	-	-
보	19	1	-	18	1.9	1.9	-	-	-
집 수 암 거	-	-	-	-	-	-	-	-	-
관 정	141	132	-	9	360.1	360.1	-	-	-
기 타 시 설	-	-	-	-	-	-	-	-	-
신 안 군	428	413	15	-	4,236.5	4,034.8	26.4	175.3	393.3
저 수 지	243	241	2	-	3,133.4	3,107.0	26.4	-	240.3
양 수 장	20	8	12	-	448.8	448.8	-	-	150.0
양 배 수 장	-	-	-	-	-	-	-	-	-
배 수 장	-	-	-	-	-	-	-	-	-
보	-	-	-	-	-	-	-	-	-
집 수 암 거	12	12	-	-	6.0	6.0	-	-	-
관 정	153	152	1	-	473.0	473.0	-	-	3.0
기 타 시 설	-	-	-	-	175.3	-	-	175.3	-

답 면 적 현 황

by Irrigation Facilities

Area:ha

시 군 관 할 시 설 Facilities Operated by Si and Gun									Administrative Division Irrigation Facilities
수 원 공 수 No. of Facilities				수 리 답 면 적 Irrigated Paddy Field Area				보조수원공 수혜면적 Irrigated by Supple- mentary Facilities	
계 Total	주 Main	보 조 Supple- mentary	부 속 Auxiliary	계 Total	구 역 내 On Project Area	구 역 외 Out of Project Area	기 타 Others		
236	226	10	-	2,103.9	1,934.5	-	169.4	51.3	Jangseong-gun
74	74	-	-	983.2	983.2	-	-	-	Reservoir
2	2	-	-	53.2	53.2	-	-	-	Pumping Station
-	-	-	-	-	-	-	-	-	Pumping & Drainage Station
-	-	-	-	-	-	-	-	-	Drainage Station
28	28	-	-	396.8	396.8	-	-	-	Weir
25	19	6	-	194.3	194.3	-	-	39.3	Infiltration Gallery
107	103	4	-	307.0	307.0	-	-	12.0	Tube Well
-	-	-	-	169.4	-	-	169.4	-	Other Facilities
290	278	12	-	2,491.8	2,161.8	330.0	-	29.4	Wando-gun
41	40	1	-	959.8	945.8	14.0	-	10.0	Reservoir
-	-	-	-	-	-	-	-	-	Pumping Station
-	-	-	-	-	-	-	-	-	Pumping & Drainage Station
-	-	-	-	-	-	-	-	-	Drainage Station
-	-	-	-	-	-	-	-	-	Weir
-	-	-	-	-	-	-	-	-	Infiltration Gallery
249	238	11	-	1,532.0	1,216.0	316.0	-	19.4	Tube Well
-	-	-	-	-	-	-	-	-	Other Facilities
243	239	4	-	2,017.6	1,977.9	39.7	-	15.0	Jindo-gun
99	99	-	-	1,360.6	1,320.9	39.7	-	-	Reservoir
11	7	4	-	295.0	295.0	-	-	15.0	Pumping Station
-	-	-	-	-	-	-	-	-	Pumping & Drainage Station
-	-	-	-	-	-	-	-	-	Drainage Station
1	1	-	-	1.9	1.9	-	-	-	Weir
-	-	-	-	-	-	-	-	-	Infiltration Gallery
132	132	-	-	360.1	360.1	-	-	-	Tube Well
-	-	-	-	-	-	-	-	-	Other Facilities
385	385	-	-	3,210.0	3,008.3	26.4	175.3	-	Sinan-gun
216	216	-	-	2,373.3	2,346.9	26.4	-	-	Reservoir
5	5	-	-	182.4	182.4	-	-	-	Pumping Station
-	-	-	-	-	-	-	-	-	Pumping & Drainage Station
-	-	-	-	-	-	-	-	-	Drainage Station
-	-	-	-	-	-	-	-	-	Weir
12	12	-	-	6.0	6.0	-	-	-	Infiltration Gallery
152	152	-	-	473.0	473.0	-	-	-	Tube Well
-	-	-	-	175.3	-	-	175.3	-	Other Facilities

답 면 적 현 황 by Irrigation Facilities

Area:ha

답면적 Paddy Field Area	수리답율 (%) Percentage of Irrigated Paddy Field	한 발 빈 도 별 관 개 면 적 Irrigated Area by Frequency of Drought						Administrative Division Irrigation Facilities
		계 Total	평 년 Normal Years	3 년 3 Years	5 년 5 Years	7 년 7 Years	10년 이상 Over 10 Years	
8,308.0	84.0	6,984.3	249.3	1,155.1	253.0	-	5,326.9	Jangseong-gun
-	-	5,686.5	-	874.1	-	-	4,812.4	Reservoir
-	-	53.2	-	-	-	-	53.2	Pumping Station
-	-	-	-	-	-	-	-	- Pumping & Drainage Station
-	-	-	-	-	-	-	-	- Drainage Station
-	-	573.9	79.9	197.9	-	-	296.1	Weir
-	-	194.3	-	67.1	-	-	127.2	Infiltration Gallery
-	-	307.0	-	16.0	253.0	-	38.0	Tube Well
-	-	169.4	169.4	-	-	-	-	- Other Facilities
3,444.0	93.3	3,213.8	1,493.0	325.0	428.6	216.4	750.8	Wando-gun
-	-	1,316.5	260.0	322.0	248.3	216.4	269.8	Reservoir
-	-	206.7	-	-	21.7	-	185.0	Pumping Station
-	-	158.6	-	-	158.6	-	-	- Pumping & Drainage Station
-	-	-	-	-	-	-	-	- Drainage Station
-	-	-	-	-	-	-	-	- Weir
-	-	-	-	-	-	-	-	- Infiltration Gallery
-	-	1,532.0	1,233.0	3.0	-	-	296.0	Tube Well
-	-	-	-	-	-	-	-	- Other Facilities
7,289.0	70.7	5,159.6	2,642.6	1,449.4	26.8	39.3	1,001.5	Jindo-gun
-	-	3,619.0	1,739.0	1,174.4	26.8	39.3	639.5	Reservoir
-	-	1,178.6	903.6	275.0	-	-	-	- Pumping Station
-	-	-	-	-	-	-	-	- Pumping & Drainage Station
-	-	-	-	-	-	-	-	- Drainage Station
-	-	1.9	-	-	-	-	1.9	Weir
-	-	-	-	-	-	-	-	- Infiltration Gallery
-	-	360.1	-	-	-	-	360.1	Tube Well
-	-	-	-	-	-	-	-	- Other Facilities
10,775.0	39.3	4,236.5	303.3	1,935.2	28.1	-	1,969.9	Sinan-gun
-	-	3,133.4	128.0	1,903.9	28.1	-	1,073.4	Reservoir
-	-	448.8	-	31.3	-	-	417.5	Pumping Station
-	-	-	-	-	-	-	-	- Pumping & Drainage Station
-	-	-	-	-	-	-	-	- Drainage Station
-	-	-	-	-	-	-	-	- Weir
-	-	6.0	-	-	-	-	6.0	Infiltration Gallery
-	-	473.0	-	-	-	-	473.0	Tube Well
-	-	175.3	175.3	-	-	-	-	- Other Facilities

답 면 적 현 황

by Irrigation Facilities

Area:ha

시 군 관 할 시 설 Facilities Operated by Si and Gun									Administrative Division Irrigation Facilities
수 원 공 수 No. of Facilities				수 리 답 면 적 Irrigated Paddy Field Area				보조수원공 수혜면적 Irrigated by Supple- mentary Facilities	
계 Total	주 Main	보 조 Supple- mentary	부 속 Auxiliary	계 Total	구 역 내 On Project Area	구 역 외 Out of Project Area	기 타 Others		
13,290	7,723	5,438	129	67,082.6	65,485.0	611.2	986.4	20,671.6	Gyeongsangbuk-do
4,948	3,617	1,330	1	30,068.5	29,847.6	220.9	-	4,710.4	Reservoir
950	482	403	65	7,268.8	7,189.1	79.7	-	3,431.0	Pumping Station
-	-	-	-	-	-	-	-	-	Pumping & Drainage Station
26	19	4	3	551.0	551.0	-	-	126.3	Drainage Station
2,560	1,755	787	18	18,847.4	18,564.6	282.8	-	4,413.0	Weir
481	221	218	42	3,336.2	3,326.4	9.8	-	1,563.9	Infiltration Gallery
4,325	1,629	2,696	-	6,024.3	6,006.3	18.0	-	6,427.0	Tube Well
-	-	-	-	986.4	-	-	986.4	-	Other Facilities
823	451	339	33	4,322.1	4,253.2	65.9	3.0	1,372.2	Pohang-si
238	167	71	-	2,271.0	2,218.4	52.6	-	385.5	Reservoir
40	31	9	-	469.3	466.6	2.7	-	150.6	Pumping Station
-	-	-	-	-	-	-	-	-	Pumping & Drainage Station
-	-	-	-	-	-	-	-	-	Drainage Station
103	73	25	5	703.3	695.7	7.6	-	199.0	Weir
44	12	4	28	113.9	113.9	-	-	6.4	Infiltration Gallery
398	168	230	-	761.6	758.6	3.0	-	630.7	Tube Well
-	-	-	-	3.0	-	-	3.0	-	Other Facilities
921	453	459	9	7,685.5	7,685.5	-	-	2,233.8	Gyeongju-si
384	261	123	-	3,982.9	3,982.9	-	-	422.8	Reservoir
81	40	32	9	986.3	986.3	-	-	325.4	Pumping Station
-	-	-	-	-	-	-	-	-	Pumping & Drainage Station
-	-	-	-	-	-	-	-	-	Drainage Station
78	52	26	-	1,727.9	1,727.9	-	-	356.9	Weir
53	22	31	-	589.1	589.1	-	-	330.1	Infiltration Gallery
325	78	247	-	399.3	399.3	-	-	798.6	Tube Well
-	-	-	-	-	-	-	-	-	Other Facilities
981	463	507	11	6,196.9	6,114.5	82.4	-	2,241.8	Gimcheon-si
243	207	36	-	1,797.4	1,773.2	24.2	-	162.5	Reservoir
55	27	19	9	439.0	436.5	2.5	-	318.5	Pumping Station
-	-	-	-	-	-	-	-	-	Pumping & Drainage Station
3	1	-	2	71.0	71.0	-	-	-	Drainage Station
286	171	115	-	3,098.5	3,042.8	55.7	-	692.6	Weir
47	24	23	-	607.6	607.6	-	-	439.5	Infiltration Gallery
347	33	314	-	183.4	183.4	-	-	628.7	Tube Well
-	-	-	-	-	-	-	-	-	Other Facilities

답 면 적 현 황 by Irrigation Facilities

Area:ha

답면적 Paddy Field Area	수리답율 (%) Percentage of Irrigated Paddy Field	한 발 빈 도 별 관 개 면 적 Irrigated Area by Frequency of Drought						Administrative Division
		계 Total	평 년 Normal Years	3 년 3 Years	5 년 5 Years	7 년 7 Years	10년 이상 Over 10 Years	Irrigation Facilities
152,563.0	86.8	132,455.3	31,456.2	15,624.1	3,579.7	4,775.2	77,020.1	Gyeongsangbuk-do
-	-	71,229.5	21,185.3	6,744.5	1,690.1	3,524.1	38,085.5	Reservoir
-	-	27,311.7	2,376.4	1,762.8	332.9	225.6	22,614.0	Pumping Station
-	-	-	-	-	-	-	-	Pumping & Drainage Station
-	-	918.6	590.6	56.0	19.0	-	253.0	Drainage Station
-	-	22,548.9	4,823.4	4,846.1	901.9	763.9	11,213.6	Weir
-	-	3,435.9	741.9	865.0	131.3	179.4	1,518.3	Infiltration Gallery
-	-	6,024.3	1,071.2	1,349.7	504.5	82.2	3,016.7	Tube Well
-	-	986.4	667.4	-	-	-	319.0	Other Facilities
10,240.0	87.6	8,976.9	2,504.2	902.1	239.9	6.3	5,324.4	Pohang-si
-	-	6,713.6	1,832.7	386.1	171.9	1.8	4,321.1	Reservoir
-	-	681.0	286.6	76.8	35.8	-	281.8	Pumping Station
-	-	-	-	-	-	-	-	Pumping & Drainage Station
-	-	-	-	-	-	-	-	Drainage Station
-	-	703.8	298.8	235.6	.5	4.5	164.4	Weir
-	-	113.9	-	39.1	11.7	-	63.1	Infiltration Gallery
-	-	761.6	86.1	164.5	20.0	-	491.0	Tube Well
-	-	3.0	-	-	-	-	3.0	Other Facilities
16,558.0	94.7	15,691.4	4,111.5	2,207.1	222.6	740.3	8,409.9	Gyeongju-si
-	-	11,017.4	3,878.8	776.8	177.6	693.4	5,490.8	Reservoir
-	-	1,802.3	70.1	277.2	-	7.0	1,448.0	Pumping Station
-	-	-	-	-	-	-	-	Pumping & Drainage Station
-	-	-	-	-	-	-	-	Drainage Station
-	-	1,883.3	79.0	770.0	-	-	1,034.3	Weir
-	-	589.1	75.2	72.7	45.0	29.9	366.3	Infiltration Gallery
-	-	399.3	8.4	310.4	-	10.0	70.5	Tube Well
-	-	-	-	-	-	-	-	Other Facilities
7,636.0	99.8	7,624.2	2,366.2	1,824.6	37.8	155.0	3,240.6	Gimcheon-si
-	-	2,957.7	1,246.1	454.8	22.0	145.0	1,089.8	Reservoir
-	-	552.4	44.2	85.5	-	-	422.7	Pumping Station
-	-	-	-	-	-	-	-	Pumping & Drainage Station
-	-	224.6	224.6	-	-	-	-	Drainage Station
-	-	3,098.5	613.7	940.4	6.8	10.0	1,527.6	Weir
-	-	607.6	203.7	327.5	-	-	76.4	Infiltration Gallery
-	-	183.4	33.9	16.4	9.0	-	124.1	Tube Well
-	-	-	-	-	-	-	-	Other Facilities

답 면 적 현 황 by Irrigation Facilities

Area:ha

시 군 관 할 시 설 Facilities Operated by Si and Gun									Administrative Division Irrigation Facilities
수 원 공 수 No. of Facilities				수 리 답 면 적 Irrigated Paddy Field Area				보 조 수 원 공 수 수 혜 면 적 Irrigated by Supplementary Facilities	
계 Total	주 Main	보 조 Supplementary	부 속 Auxiliary	계 Total	구 역 내 On Project Area	구 역 외 Out of Project Area	기 타 Others		
544	322	222	-	3,937.2	3,456.8	12.0	468.4	1,250.8	Andong-si
171	95	76	-	1,697.5	1,697.5	-	-	443.1	Reservoir
69	34	35	-	437.3	437.3	-	-	366.8	Pumping Station
-	-	-	-	-	-	-	-	-	Pumping & Drainage Station
-	-	-	-	-	-	-	-	-	Drainage Station
92	34	58	-	781.7	781.7	-	-	285.5	Weir
3	2	1	-	6.7	6.7	-	-	6.1	Infiltration Gallery
209	157	52	-	545.6	533.6	12.0	-	149.3	Tube Well
-	-	-	-	468.4	-	-	468.4	-	Other Facilities
570	452	103	15	3,367.9	3,341.4	26.5	-	596.6	Gumi-si
201	186	15	-	1,395.2	1,386.2	9.0	-	89.3	Reservoir
104	65	25	14	748.5	748.5	-	-	194.3	Pumping Station
-	-	-	-	-	-	-	-	-	Pumping & Drainage Station
10	9	-	1	171.0	171.0	-	-	-	Drainage Station
9	6	3	-	193.4	175.9	17.5	-	32.8	Weir
51	39	12	-	365.8	365.8	-	-	139.3	Infiltration Gallery
195	147	48	-	494.0	494.0	-	-	140.9	Tube Well
-	-	-	-	-	-	-	-	-	Other Facilities
506	338	163	5	1,699.8	1,580.8	-	119.0	256.4	Yeongju-si
58	55	2	1	347.3	347.3	-	-	8.0	Reservoir
19	14	1	4	114.0	114.0	-	-	7.0	Pumping Station
-	-	-	-	-	-	-	-	-	Pumping & Drainage Station
-	-	-	-	-	-	-	-	-	Drainage Station
45	40	5	-	256.6	256.6	-	-	32.0	Weir
26	20	6	-	194.5	194.5	-	-	14.8	Infiltration Gallery
358	209	149	-	668.4	668.4	-	-	194.6	Tube Well
-	-	-	-	119.0	-	-	119.0	-	Other Facilities
1,310	327	980	3	3,066.3	3,066.3	-	-	3,547.3	Yeongcheon-si
929	304	625	-	2,737.0	2,737.0	-	-	1,682.9	Reservoir
28	5	20	3	63.9	63.9	-	-	257.5	Pumping Station
-	-	-	-	-	-	-	-	-	Pumping & Drainage Station
-	-	-	-	-	-	-	-	-	Drainage Station
79	18	61	-	265.4	265.4	-	-	919.0	Weir
1	-	1	-	-	-	-	-	7.0	Infiltration Gallery
273	-	273	-	-	-	-	-	680.9	Tube Well
-	-	-	-	-	-	-	-	-	Other Facilities

답 면 적 현 황 by Irrigation Facilities

Area:ha

답면적 Paddy Field Area	수리답율 (%) Percentage of Irrigated Paddy Field	한 발 빈 도 별 관 개 면 적 Irrigated Area by Frequency of Drought						Administrative Division Irrigation Facilities
		계 Total	평 년 Normal Years	3 년 3 Years	5 년 5 Years	7 년 7 Years	10년 이상 Over 10 Years	
8,122.0	92.3	7,502.8	1,381.5	252.9	115.1	418.9	5,334.4	Andong-si
-	-	2,399.7	869.7	234.1	115.1	418.9	761.9	Reservoir
-	-	3,105.7	-	18.8	-	-	3,086.9	Pumping Station
-	-	-	-	-	-	-	-	Pumping & Drainage Station
-	-	-	-	-	-	-	-	Drainage Station
-	-	976.7	19.4	-	-	-	957.3	Weir
-	-	6.7	-	-	-	-	6.7	Infiltration Gallery
-	-	545.6	24.0	-	-	-	521.6	Tube Well
-	-	468.4	468.4	-	-	-	-	Other Facilities
9,287.0	87.7	8,145.5	773.0	786.0	73.3	37.3	6,475.9	Gumi-si
-	-	3,438.1	647.5	344.1	73.3	37.3	2,335.9	Reservoir
-	-	3,483.2	12.0	88.0	-	-	3,383.2	Pumping Station
-	-	-	-	-	-	-	-	Pumping & Drainage Station
-	-	171.0	10.0	-	-	-	161.0	Drainage Station
-	-	193.4	5.0	115.4	-	-	73.0	Weir
-	-	365.8	66.5	128.9	-	-	170.4	Infiltration Gallery
-	-	494.0	32.0	109.6	-	-	352.4	Tube Well
-	-	-	-	-	-	-	-	Other Facilities
6,316.0	63.8	4,029.7	829.8	769.4	14.0	8.0	2,408.5	Yeongju-si
-	-	1,791.8	337.3	-	10.0	-	1,444.5	Reservoir
-	-	480.3	366.3	-	-	-	114.0	Pumping Station
-	-	-	-	-	-	-	-	Pumping & Drainage Station
-	-	-	-	-	-	-	-	Drainage Station
-	-	775.7	10.0	579.6	4.0	8.0	174.1	Weir
-	-	194.5	12.7	15.0	-	-	166.8	Infiltration Gallery
-	-	668.4	84.5	174.8	-	-	409.1	Tube Well
-	-	119.0	19.0	-	-	-	100.0	Other Facilities
5,809.0	99.8	5,798.0	187.0	2,086.6	197.9	93.3	3,233.2	Yeongcheon-si
-	-	4,466.0	20.0	1,875.7	197.9	93.3	2,279.1	Reservoir
-	-	609.6	167.0	-	-	-	442.6	Pumping Station
-	-	-	-	-	-	-	-	Pumping & Drainage Station
-	-	-	-	-	-	-	-	Drainage Station
-	-	722.4	-	210.9	-	-	511.5	Weir
-	-	-	-	-	-	-	-	Infiltration Gallery
-	-	-	-	-	-	-	-	Tube Well
-	-	-	-	-	-	-	-	Other Facilities

답 면 적 현 황

by Irrigation Facilities

Area:ha

시 군 관 할 시 설 Facilities Operated by Si and Gun									Administrative Division Irrigation Facilities
수 원 공 수 No. of Facilities				수 리 답 면 적 Irrigated Paddy Field Area				보조수원공 수혜면적 Irrigated by Supple- mentary Facilities	
계 Total	주 Main	보 조 Supple- mentary	부 속 Auxiliary	계 Total	구 역 내 On Project Area	구 역 외 Out of Project Area	기 타 Others		
830	527	279	24	5,977.5	5,866.1	111.4	-	1,006.4	Sangju-si
200	167	33	-	1,853.3	1,842.7	10.6	-	114.0	Reservoir
64	47	7	10	1,082.8	1,022.8	60.0	-	91.2	Pumping Station
-	-	-	-	-	-	-	-	-	Pumping & Drainage Station
2	2	-	-	46.0	46.0	-	-	-	Drainage Station
198	164	34	-	1,818.9	1,784.9	34.0	-	131.0	Weir
48	30	4	14	663.7	656.9	6.8	-	14.7	Infiltration Gallery
318	117	201	-	512.8	512.8	-	-	655.5	Tube Well
-	-	-	-	-	-	-	-	-	Other Facilities
322	272	49	1	2,479.8	2,410.8	69.0	-	529.5	Mungyeong-si
33	30	3	-	324.6	324.6	-	-	15.6	Reservoir
29	17	11	1	330.1	330.1	-	-	137.5	Pumping Station
-	-	-	-	-	-	-	-	-	Pumping & Drainage Station
1	-	1	-	-	-	-	-	86.0	Drainage Station
195	187	8	-	1,654.0	1,585.0	69.0	-	195.8	Weir
4	3	1	-	29.1	29.1	-	-	1.0	Infiltration Gallery
60	35	25	-	142.0	142.0	-	-	93.6	Tube Well
-	-	-	-	-	-	-	-	-	Other Facilities
467	290	176	1	590.4	590.4	-	-	300.8	Gyeongsan-si
290	265	25	-	462.6	462.6	-	-	27.4	Reservoir
16	-	15	1	-	-	-	-	24.5	Pumping Station
-	-	-	-	-	-	-	-	-	Pumping & Drainage Station
-	-	-	-	-	-	-	-	-	Drainage Station
27	21	6	-	117.0	117.0	-	-	1.0	Weir
10	1	9	-	1.8	1.8	-	-	11.5	Infiltration Gallery
124	3	121	-	9.0	9.0	-	-	236.4	Tube Well
-	-	-	-	-	-	-	-	-	Other Facilities
829	406	420	3	2,954.9	2,954.9	-	-	1,052.4	Gunwi-gun
362	259	103	-	1,721.1	1,721.1	-	-	223.2	Reservoir
85	28	54	3	314.0	314.0	-	-	300.6	Pumping Station
-	-	-	-	-	-	-	-	-	Pumping & Drainage Station
-	-	-	-	-	-	-	-	-	Drainage Station
153	98	55	-	843.3	843.3	-	-	202.2	Weir
15	1	14	-	17.0	17.0	-	-	23.1	Infiltration Gallery
214	20	194	-	59.5	59.5	-	-	303.3	Tube Well
-	-	-	-	-	-	-	-	-	Other Facilities

답 면 적 현 황

by Irrigation Facilities

Area:ha

답면적 Paddy Field Area	수리답율 (%) Percentage of Irrigated Paddy Field	한 발 빈 도 별 관 개 면 적 Irrigated Area by Frequency of Drought						Administrative Division Irrigation Facilities
		계 Total	평 년 Normal Years	3 년 3 Years	5 년 5 Years	7 년 7 Years	10년 이상 Over 10 Years	
16,736.0	74.4	12,453.5	1,895.6	850.7	1,208.6	1,722.3	6,776.3	Sangju-si
-	-	6,005.5	554.8	474.7	212.5	1,240.7	3,522.8	Reservoir
-	-	3,214.6	875.0	151.0	4.8	118.8	2,065.0	Pumping Station
-	-	-	-	-	-	-	-	Pumping & Drainage Station
-	-	46.0	46.0	-	-	-	-	Drainage Station
-	-	1,948.9	315.8	188.0	649.9	170.3	624.9	Weir
-	-	725.7	86.0	7.0	40.0	120.3	472.4	Infiltration Gallery
-	-	512.8	18.0	30.0	301.4	72.2	91.2	Tube Well
-	-	-	-	-	-	-	-	Other Facilities
6,199.0	99.9	7,136.7	307.7	80.4	118.4	495.9	6,134.3	Mungyeong-si
-	-	3,924.9	131.0	-	-	19.5	3,774.4	Reservoir
-	-	662.2	-	-	-	-	662.2	Pumping Station
-	-	-	-	-	-	-	-	Pumping & Drainage Station
-	-	-	-	-	-	-	-	Drainage Station
-	-	2,378.5	154.7	80.4	118.4	450.8	1,574.2	Weir
-	-	29.1	-	-	-	25.6	3.5	Infiltration Gallery
-	-	142.0	22.0	-	-	-	120.0	Tube Well
-	-	-	-	-	-	-	-	Other Facilities
2,000.0	93.1	1,863.5	548.7	69.6	38.0	262.5	944.7	Gyeongsan-si
-	-	1,503.9	303.1	69.6	38.0	262.5	830.7	Reservoir
-	-	44.6	-	-	-	-	44.6	Pumping Station
-	-	-	-	-	-	-	-	Pumping & Drainage Station
-	-	125.0	125.0	-	-	-	-	Drainage Station
-	-	179.2	111.6	-	-	-	67.6	Weir
-	-	1.8	-	-	-	-	1.8	Infiltration Gallery
-	-	9.0	9.0	-	-	-	-	Tube Well
-	-	-	-	-	-	-	-	Other Facilities
3,512.0	99.9	3,508.8	2,240.9	335.0	114.5	303.8	514.6	Gunwi-gun
-	-	2,275.0	1,378.7	275.8	84.0	240.8	295.7	Reservoir
-	-	314.0	251.0	13.0	-	-	50.0	Pumping Station
-	-	-	-	-	-	-	-	Pumping & Drainage Station
-	-	-	-	-	-	-	-	Drainage Station
-	-	843.3	591.2	27.2	30.5	63.0	131.4	Weir
-	-	17.0	17.0	-	-	-	-	Infiltration Gallery
-	-	59.5	3.0	19.0	-	-	37.5	Tube Well
-	-	-	-	-	-	-	-	Other Facilities

답 면 적 현 황 by Irrigation Facilities

Area:ha

시 군 관 할 시 설 Facilities Operated by Si and Gun									Administrative Division Irrigation Facilities
수 원 공 수 No. of Facilities				수 리 답 면 적 Irrigated Paddy Field Area				보조수원공 수혜면적 Irrigated by Supplementary Facilities	
계 Total	주 Main	보 조 Supplementary	부 속 Auxiliary	계 Total	구 역 내 On Project Area	구 역 외 Out of Project Area	기 타 Others		
1,151	753	398	-	6,042.2	6,042.2	-	-	1,637.5	Uiseong-gun
643	580	63	-	3,893.9	3,893.9	-	-	279.1	Reservoir
107	52	55	-	756.1	756.1	-	-	460.3	Pumping Station
-	-	-	-	-	-	-	-	-	Pumping & Drainage Station
2	2	-	-	56.0	56.0	-	-	-	Drainage Station
113	77	36	-	706.2	706.2	-	-	90.4	Weir
9	1	8	-	5.0	5.0	-	-	14.5	Infiltration Gallery
277	41	236	-	625.0	625.0	-	-	793.2	Tube Well
-	-	-	-	-	-	-	-	-	Other Facilities
611	383	227	1	900.4	900.4	-	-	210.8	Cheongsong-gun
149	143	6	-	479.9	479.9	-	-	19.3	Reservoir
20	6	13	1	19.2	19.2	-	-	40.7	Pumping Station
-	-	-	-	-	-	-	-	-	Pumping & Drainage Station
-	-	-	-	-	-	-	-	-	Drainage Station
350	211	139	-	333.6	333.6	-	-	74.9	Weir
9	9	-	-	25.8	25.8	-	-	-	Infiltration Gallery
83	14	69	-	41.9	41.9	-	-	75.9	Tube Well
-	-	-	-	-	-	-	-	-	Other Facilities
316	252	63	1	983.9	981.9	2.0	-	152.2	Yeongyang-gun
72	64	8	-	284.8	284.8	-	-	11.8	Reservoir
15	12	3	-	82.6	82.6	-	-	8.6	Pumping Station
-	-	-	-	-	-	-	-	-	Pumping & Drainage Station
-	-	-	-	-	-	-	-	-	Drainage Station
188	171	16	1	591.3	589.3	2.0	-	38.8	Weir
3	3	-	-	7.2	7.2	-	-	-	Infiltration Gallery
38	2	36	-	18.0	18.0	-	-	93.0	Tube Well
-	-	-	-	-	-	-	-	-	Other Facilities
404	261	141	2	1,521.5	1,518.5	3.0	-	321.5	Yeongdeok-gun
105	102	3	-	554.7	554.7	-	-	9.5	Reservoir
21	7	13	1	80.9	80.9	-	-	87.3	Pumping Station
-	-	-	-	-	-	-	-	-	Pumping & Drainage Station
-	-	-	-	-	-	-	-	-	Drainage Station
123	93	29	1	641.6	641.6	-	-	86.7	Weir
14	11	3	-	125.9	125.9	-	-	10.2	Infiltration Gallery
141	48	93	-	118.4	115.4	3.0	-	127.8	Tube Well
-	-	-	-	-	-	-	-	-	Other Facilities

답 면 적 현 황 by Irrigation Facilities

Area:ha

답면적 Paddy Field Area	수리답율 (%) Percentage of Irrigated Paddy Field	한 발 빈 도 별 관 개 면 적 Irrigated Area by Frequency of Drought						Administrative Division Irrigation Facilities
		계 Total	평 년 Normal Years	3 년 3 Years	5 년 5 Years	7 년 7 Years	10년 이상 Over 10 Years	
12,298.0	99.8	12,279.1	4,934.0	623.9	499.5	116.9	6,104.8	Uiseong-gun
-	-	6,434.6	4,255.8	295.4	309.0	116.9	1,457.5	Reservoir
-	-	4,452.3	62.0	200.5	158.7	-	4,031.1	Pumping Station
-	-	-	-	-	-	-	-	Pumping & Drainage Station
-	-	56.0	53.0	-	-	-	3.0	Drainage Station
-	-	706.2	37.2	123.0	10.8	-	535.2	Weir
-	-	5.0	-	5.0	-	-	-	Infiltration Gallery
-	-	625.0	526.0	-	21.0	-	78.0	Tube Well
-	-	-	-	-	-	-	-	Other Facilities
1,875.0	99.6	1,869.0	424.0	164.5	131.5	71.3	1,077.7	Cheongsong-gun
-	-	1,238.9	304.8	46.1	61.1	48.1	778.8	Reservoir
-	-	228.8	4.0	10.2	53.4	-	161.2	Pumping Station
-	-	-	-	-	-	-	-	Pumping & Drainage Station
-	-	-	-	-	-	-	-	Drainage Station
-	-	333.6	115.2	87.0	17.0	23.2	91.2	Weir
-	-	25.8	-	21.2	-	-	4.6	Infiltration Gallery
-	-	41.9	-	-	-	-	41.9	Tube Well
-	-	-	-	-	-	-	-	Other Facilities
1,771.0	91.8	1,626.7	311.3	231.2	80.5	172.5	831.2	Yeongyang-gun
-	-	741.8	114.4	3.8	13.1	77.2	533.3	Reservoir
-	-	236.3	23.7	26.2	20.9	89.8	75.7	Pumping Station
-	-	-	-	-	-	-	-	Pumping & Drainage Station
-	-	-	-	-	-	-	-	Drainage Station
-	-	623.4	155.2	195.7	46.5	5.5	220.5	Weir
-	-	7.2	-	5.5	-	-	1.7	Infiltration Gallery
-	-	18.0	18.0	-	-	-	-	Tube Well
-	-	-	-	-	-	-	-	Other Facilities
3,499.0	99.9	3,498.3	780.4	311.4	103.7	4.8	2,298.0	Yeongdeok-gun
-	-	2,482.3	321.8	13.1	61.6	1.2	2,084.6	Reservoir
-	-	80.9	-	13.9	-	-	67.0	Pumping Station
-	-	-	-	-	-	-	-	Pumping & Drainage Station
-	-	-	-	-	-	-	-	Drainage Station
-	-	690.8	435.8	108.6	-	-	146.4	Weir
-	-	125.9	20.8	66.9	34.6	3.6	-	Infiltration Gallery
-	-	118.4	2.0	108.9	7.5	-	-	Tube Well
-	-	-	-	-	-	-	-	Other Facilities

답 면 적 현 황

by Irrigation Facilities

Area:ha

답면적 Paddy Field Area	수리답율 (%) Percentage of Irrigated Paddy Field	한 발 빈 도 별 관 개 면 적 Irrigated Area by Frequency of Drought						Administrative Division Irrigation Facilities
		계 Total	평 년 Normal Years	3 년 3 Years	5 년 5 Years	7 년 7 Years	10년 이상 Over 10 Years	
4,219.0	99.7	4,208.4	2,284.2	235.7	12.7	18.4	1,657.4	Cheongdo-gun
-	-	2,301.9	1,319.2	137.5	12.7	18.4	814.1	Reservoir
-	-	85.1	34.0	-	-	-	51.1	Pumping Station
-	-	-	-	-	-	-	-	Pumping & Drainage Station
-	-	-	-	-	-	-	-	Drainage Station
-	-	1,785.1	931.0	98.2	-	-	755.9	Weir
-	-	13.8	-	-	-	-	13.8	Infiltration Gallery
-	-	22.5	-	-	-	-	22.5	Tube Well
-	-	-	-	-	-	-	-	Other Facilities
5,013.0	97.5	4,888.5	1,747.5	192.3	70.4	69.1	2,809.2	Goryeong-gun
-	-	1,881.1	1,328.9	40.7	11.1	69.1	431.3	Reservoir
-	-	2,155.7	62.0	21.2	59.3	-	2,013.2	Pumping Station
-	-	-	-	-	-	-	-	Pumping & Drainage Station
-	-	89.0	-	-	-	-	89.0	Drainage Station
-	-	744.3	343.2	125.4	-	-	275.7	Weir
-	-	18.4	13.4	5.0	-	-	-	Infiltration Gallery
-	-	-	-	-	-	-	-	Tube Well
-	-	-	-	-	-	-	-	Other Facilities
8,492.0	77.6	6,597.4	2,229.2	1,103.5	47.0	-	3,217.7	Seongju-gun
-	-	4,505.6	1,414.4	157.5	47.0	-	2,886.7	Reservoir
-	-	593.8	102.5	471.3	-	-	20.0	Pumping Station
-	-	-	-	-	-	-	-	Pumping & Drainage Station
-	-	107.0	51.0	56.0	-	-	-	Drainage Station
-	-	779.8	411.2	299.6	-	-	69.0	Weir
-	-	313.6	203.3	94.3	-	-	16.0	Infiltration Gallery
-	-	297.6	46.8	24.8	-	-	226.0	Tube Well
-	-	-	-	-	-	-	-	Other Facilities
4,119.0	99.9	4,558.0	924.7	955.7	10.5	21.0	2,646.1	Chilgok-gun
-	-	2,769.1	659.8	613.2	10.5	5.0	1,480.6	Reservoir
-	-	1,205.0	-	279.2	-	10.0	915.8	Pumping Station
-	-	-	-	-	-	-	-	Pumping & Drainage Station
-	-	-	-	-	-	-	-	Drainage Station
-	-	208.1	154.9	-	-	6.0	47.2	Weir
-	-	30.0	26.0	4.0	-	-	-	Infiltration Gallery
-	-	345.8	84.0	59.3	-	-	202.5	Tube Well
-	-	-	-	-	-	-	-	Other Facilities

4. 수 리 시 설 별 Paddy Field Area

면적 : 헥타아르

시군 및 시설별	합 계 Total								
	수 원 공 수 No. of Facilities				수 리 답 면 적 Irrigated Paddy Field Area				보조수원공 수해면적 Irrigated by Supple- mentary Facilities
	계 Total	주 Main	보 조 Supple- mentary	부 속 Auxiliary	계 Total	구 역 내 On Project Area	구 역 외 Out of Project Area	기 타 Others	
예 천 군	502	280	213	9	6,043.8	5,909.3	84.5	50.0	2,469.2
저 수 지	123	25	98	-	1,392.4	1,387.9	4.5	-	1,107.6
양 수 장	67	38	24	5	2,873.0	2,873.0	-	-	465.8
양 배 수 장	-	-	-	-	-	-	-	-	-
배 수 장	6	2	-	4	100.0	100.0	-	-	-
보	71	11	60	-	1,072.8	995.8	77.0	-	626.4
집 수 암 거	35	5	30	-	106.9	103.9	3.0	-	266.4
관 정	200	199	1	-	448.7	448.7	-	-	3.0
기 타 시 설	-	-	-	-	50.0	-	-	50.0	-
봉 화 군	244	194	34	16	1,727.9	1,357.9	24.0	346.0	76.9
저 수 지	41	39	2	-	444.3	429.2	15.1	-	62.7
양 수 장	7	6	1	-	96.7	96.7	-	-	4.0
양 배 수 장	-	-	-	-	-	-	-	-	-
배 수 장	-	-	-	-	-	-	-	-	-
보	90	73	1	16	622.2	613.3	8.9	-	7.0
집 수 암 거	7	4	3	-	5.0	5.0	-	-	2.2
관 정	99	72	27	-	213.7	213.7	-	-	1.0
기 타 시 설	-	-	-	-	346.0	-	-	346.0	-
울 진 군	349	185	162	2	2,427.2	2,427.2	-	-	596.5
저 수 지	20	17	3	-	543.9	543.9	-	-	13.9
양 수 장	40	27	12	1	354.2	354.2	-	-	120.5
양 배 수 장	-	-	-	-	-	-	-	-	-
배 수 장	1	-	-	1	-	-	-	-	-
보	117	79	38	-	1,278.9	1,278.9	-	-	213.4
집 수 암 거	12	9	3	-	133.1	133.1	-	-	43.2
관 정	159	53	106	-	117.1	117.1	-	-	205.5
기 타 시 설	-	-	-	-	-	-	-	-	-
경 상 남 도	11,002	7,075	3,079	848	99,306.0	96,990.0	1,604.5	711.5	31,783.4
저 수 지	3,232	2,882	312	38	51,170.0	50,429.7	740.3	-	4,468.4
양 수 장	855	381	303	171	16,481.6	16,387.9	93.7	-	5,921.1
양 배 수 장	74	50	19	5	9,021.8	8,962.1	59.7	-	3,328.3
배 수 장	247	52	53	142	1,540.7	1,540.7	-	-	8,465.5
보	2,546	1,250	851	445	12,740.3	12,081.8	658.5	-	4,814.8
집 수 암 거	618	242	338	38	1,315.2	1,270.0	45.2	-	1,448.3
관 정	3,430	2,218	1,203	9	6,324.9	6,317.8	7.1	-	3,337.0
기 타 시 설	-	-	-	-	711.5	-	-	711.5	-

답 면 적 현 황

by Irrigation Facilities

Area:ha

시 군 관 할 시 설 Facilities Operated by Si and Gun									Administrative Division Irrigation Facilities
수 원 공 수 No. of Facilities				수 리 답 면 적 Irrigated Paddy Field Area				보조수원공 수혜면적 Irrigated by Supple- mentary Facilities	
계 Total	주 Main	보 조 Supple- mentary	부 속 Auxiliary	계 Total	구 역 내 On Project Area	구 역 외 Out of Project Area	기 타 Others		
416	265	151	-	2,959.2	2,824.7	84.5	50.0	1,407.3	Yecheon-gun
82	19	63	-	670.2	665.7	4.5	-	468.6	Reservoir
42	29	13	-	510.6	510.6	-	-	128.0	Pumping Station
-	-	-	-	-	-	-	-	-	Pumping & Drainage Station
2	2	-	-	100.0	100.0	-	-	-	Drainage Station
59	11	48	-	1,072.8	995.8	77.0	-	563.4	Weir
32	5	27	-	106.9	103.9	3.0	-	247.3	Infiltration Gallery
199	199	-	-	448.7	448.7	-	-	-	Tube Well
-	-	-	-	50.0	-	-	50.0	-	Other Facilities
225	192	33	-	1,558.1	1,188.1	24.0	346.0	16.2	Bonghwa-gun
38	37	1	-	274.5	259.4	15.1	-	2.0	Reservoir
7	6	1	-	96.7	96.7	-	-	4.0	Pumping Station
-	-	-	-	-	-	-	-	-	Pumping & Drainage Station
-	-	-	-	-	-	-	-	-	Drainage Station
74	73	1	-	622.2	613.3	8.9	-	7.0	Weir
7	4	3	-	5.0	5.0	-	-	2.2	Infiltration Gallery
99	72	27	-	213.7	213.7	-	-	1.0	Tube Well
-	-	-	-	346.0	-	-	346.0	-	Other Facilities
295	151	144	-	1,066.1	1,066.1	-	-	441.8	Ulsan-gun
15	12	3	-	85.4	85.4	-	-	13.9	Reservoir
30	23	7	-	236.1	236.1	-	-	44.5	Pumping Station
-	-	-	-	-	-	-	-	-	Pumping & Drainage Station
-	-	-	-	-	-	-	-	-	Drainage Station
93	55	38	-	532.1	532.1	-	-	213.4	Weir
10	8	2	-	95.4	95.4	-	-	13.2	Infiltration Gallery
147	53	94	-	117.1	117.1	-	-	156.8	Tube Well
-	-	-	-	-	-	-	-	-	Other Facilities
9,054	6,591	2,320	143	44,710.4	43,066.9	932.0	711.5	7,933.9	Gyeongsangnam-do
2,703	2,584	113	6	20,916.0	20,302.0	614.0	-	497.6	Reservoir
473	271	151	51	3,024.9	2,997.7	27.2	-	1,188.4	Pumping Station
14	13	1	-	269.7	269.7	-	-	-	Pumping & Drainage Station
53	48	4	1	1,204.7	1,204.7	-	-	63.0	Drainage Station
1,918	1,231	644	43	11,063.3	10,824.8	238.5	-	2,426.4	Weir
576	241	298	37	1,259.6	1,214.4	45.2	-	983.6	Infiltration Gallery
3,317	2,203	1,109	5	6,260.7	6,253.6	7.1	-	2,774.9	Tube Well
-	-	-	-	711.5	-	-	711.5	-	Other Facilities

답 면 적 현 황

by Irrigation Facilities

Area:ha

답면적 Paddy Field Area	수리답율 (%) Percentage of Irrigated Paddy Field	한 발 빈 도 별 관 개 면 적 Irrigated Area by Frequency of Drought						Administrative Division Irrigation Facilities
		계 Total	평 년 Normal Years	3 년 3 Years	5 년 5 Years	7 년 7 Years	10년 이상 Over 10 Years	
11,083.0	54.5	6,043.8	162.7	1,160.0	35.1	35.0	4,651.0	Yecheon-gun
-	-	1,392.4	23.2	545.5	16.1	35.0	772.6	Reservoir
-	-	2,873.0	16.0	-	-	-	2,857.0	Pumping Station
-	-	-	-	-	-	-	-	Pumping & Drainage Station
-	-	100.0	81.0	-	19.0	-	-	Drainage Station
-	-	1,072.8	-	321.0	-	-	751.8	Weir
-	-	106.9	-	65.2	-	-	41.7	Infiltration Gallery
-	-	448.7	42.5	228.3	-	-	177.9	Tube Well
-	-	50.0	-	-	-	-	50.0	Other Facilities
3,893.0	44.3	1,727.9	381.9	297.6	153.1	22.6	872.7	Bonghwa-gun
-	-	444.3	176.9	-	45.6	-	221.8	Reservoir
-	-	96.7	-	30.0	-	-	66.7	Pumping Station
-	-	-	-	-	-	-	-	Pumping & Drainage Station
-	-	-	-	-	-	-	-	Drainage Station
-	-	622.2	-	167.9	14.5	22.6	417.2	Weir
-	-	5.0	-	4.0	-	-	1.0	Infiltration Gallery
-	-	213.7	25.0	95.7	93.0	-	-	Tube Well
-	-	346.0	180.0	-	-	-	166.0	Other Facilities
3,886.0	62.4	2,427.2	130.2	183.9	55.6	-	2,057.5	Ulsan-gun
-	-	543.9	66.4	-	-	-	477.5	Reservoir
-	-	354.2	-	-	-	-	354.2	Pumping Station
-	-	-	-	-	-	-	-	Pumping & Drainage Station
-	-	-	-	-	-	-	-	Drainage Station
-	-	1,278.9	40.5	172.2	3.0	-	1,063.2	Weir
-	-	133.1	17.3	3.7	-	-	112.1	Infiltration Gallery
-	-	117.1	6.0	8.0	52.6	-	50.5	Tube Well
-	-	-	-	-	-	-	-	Other Facilities
113,928.0	87.1	99,306.0	28,354.6	5,778.5	7,633.4	4,693.6	52,845.9	Gyeongsangnam-do
-	-	51,170.0	18,605.8	2,720.4	2,230.6	388.5	27,224.7	Reservoir
-	-	16,481.6	1,584.7	641.4	640.9	1,390.6	12,224.0	Pumping Station
-	-	9,021.8	711.6	-	52.8	813.5	7,443.9	Pumping & Drainage Station
-	-	1,540.7	870.3	384.0	96.7	-	189.7	Drainage Station
-	-	12,740.3	4,221.9	1,333.3	2,071.3	1,998.9	3,114.9	Weir
-	-	1,315.2	612.4	186.9	71.8	52.0	392.1	Infiltration Gallery
-	-	6,324.9	1,089.7	512.5	2,459.4	50.1	2,213.2	Tube Well
-	-	711.5	658.2	-	9.9	-	43.4	Other Facilities

답 면 적 현 황 by Irrigation Facilities

Area:ha

시 군 관 할 시 설 Facilities Operated by Si and Gun									Administrative Division Irrigation Facilities
수 원 공 수 No. of Facilities				수 리 답 면 적 Irrigated Paddy Field Area				보 조 수 원 공 수 해 면 적 Irrigated by Supplementary Facilities	
계 Total	주 Main	보 조 Supplementary	부 속 Auxiliary	계 Total	구 역 내 On Project Area	구 역 외 Out of Project Area	기 타 Others		
190	139	51	-	423.9	423.9	-	-	195.4	Changwon-si
56	55	1	-	124.8	124.8	-	-	8.0	Reservoir
18	16	2	-	82.4	82.4	-	-	10.3	Pumping Station
1	-	1	-	-	-	-	-	-	Pumping & Drainage Station
-	-	-	-	-	-	-	-	-	Drainage Station
34	8	26	-	33.7	33.7	-	-	114.1	Weir
1	1	-	-	6.0	6.0	-	-	-	Infiltration Gallery
80	59	21	-	177.0	177.0	-	-	63.0	Tube Well
-	-	-	-	-	-	-	-	-	Other Facilities
350	187	136	27	1,203.4	1,203.4	-	-	383.6	Masan-si
78	73	5	-	680.5	680.5	-	-	38.0	Reservoir
9	-	9	-	-	-	-	-	46.0	Pumping Station
-	-	-	-	-	-	-	-	-	Pumping & Drainage Station
-	-	-	-	-	-	-	-	-	Drainage Station
144	32	93	19	249.4	249.4	-	-	207.1	Weir
17	6	7	4	76.7	76.7	-	-	27.3	Infiltration Gallery
102	76	22	4	196.8	196.8	-	-	65.2	Tube Well
-	-	-	-	-	-	-	-	-	Other Facilities
524	501	11	12	3,732.2	3,648.4	83.8	-	137.5	Jinju-si
231	230	1	-	1,877.2	1,821.2	56.0	-	7.0	Reservoir
63	56	7	-	778.2	778.2	-	-	103.0	Pumping Station
-	-	-	-	-	-	-	-	-	Pumping & Drainage Station
3	3	-	-	-	-	-	-	-	Drainage Station
17	15	2	-	459.8	434.1	25.7	-	23.0	Weir
22	10	-	12	46.3	44.2	2.1	-	-	Infiltration Gallery
188	187	1	-	570.7	570.7	-	-	4.5	Tube Well
-	-	-	-	-	-	-	-	-	Other Facilities
99	58	41	-	233.0	225.9	7.1	-	99.9	Jinhae-si
32	30	2	-	146.6	139.5	7.1	-	4.0	Reservoir
2	1	1	-	4.5	4.5	-	-	4.0	Pumping Station
-	-	-	-	-	-	-	-	-	Pumping & Drainage Station
-	-	-	-	-	-	-	-	-	Drainage Station
21	6	15	-	23.2	23.2	-	-	46.0	Weir
8	3	5	-	8.7	8.7	-	-	10.4	Infiltration Gallery
36	18	18	-	50.0	50.0	-	-	35.5	Tube Well
-	-	-	-	-	-	-	-	-	Other Facilities

답 면 적 현 황 by Irrigation Facilities

Area:ha

답면적 Paddy Field Area	수리답율 (%) Percentage of Irrigated Paddy Field	한 발 빈 도 별 관 개 면 적 Irrigated Area by Frequency of Drought						Administrative Division
		계 Total	평 년 Normal Years	3 년 3 Years	5 년 5 Years	7 년 7 Years	10년 이상 Over 10 Years	Irrigation Facilities
3,914.0	99.9	4,571.4	999.1	20.1	149.8	821.7	2,580.7	Changwon-si
-	-	2,114.0	201.7	-	-	-	1,912.3	Reservoir
-	-	1,566.0	82.5	5.1	4.8	818.7	654.9	Pumping Station
-	-	429.0	429.0	-	-	-	-	Pumping & Drainage Station
-	-	245.7	245.7	-	-	-	-	Drainage Station
-	-	33.7	25.2	-	1.0	-	7.5	Weir
-	-	6.0	6.0	-	-	-	-	Infiltration Gallery
-	-	177.0	9.0	15.0	144.0	3.0	6.0	Tube Well
-	-	-	-	-	-	-	-	Other Facilities
2,045.0	97.2	1,989.6	1,119.8	199.6	386.8	34.8	248.6	Masan-si
-	-	1,466.7	803.8	133.6	284.2	20.0	225.1	Reservoir
-	-	-	-	-	-	-	-	Pumping Station
-	-	-	-	-	-	-	-	Pumping & Drainage Station
-	-	-	-	-	-	-	-	Drainage Station
-	-	249.4	192.6	31.3	2.0	-	23.5	Weir
-	-	76.7	47.9	15.0	-	13.8	-	Infiltration Gallery
-	-	196.8	75.5	19.7	100.6	1.0	-	Tube Well
-	-	-	-	-	-	-	-	Other Facilities
8,784.0	87.4	7,682.0	2,878.2	576.3	886.1	7.5	3,333.9	Jinju-si
-	-	3,766.7	1,675.4	505.3	55.1	1.5	1,529.4	Reservoir
-	-	2,294.3	419.6	7.0	393.0	-	1,474.7	Pumping Station
-	-	229.8	86.3	-	-	-	143.5	Pumping & Drainage Station
-	-	-	-	-	-	-	-	Drainage Station
-	-	774.2	556.2	60.0	-	-	158.0	Weir
-	-	46.3	10.0	4.0	4.0	-	28.3	Infiltration Gallery
-	-	570.7	130.7	-	434.0	6.0	-	Tube Well
-	-	-	-	-	-	-	-	Other Facilities
463.0	50.3	233.0	70.9	30.0	53.5	-	78.6	Jinhae-si
-	-	146.6	65.0	27.0	-	-	54.6	Reservoir
-	-	4.5	-	-	-	-	4.5	Pumping Station
-	-	-	-	-	-	-	-	Pumping & Drainage Station
-	-	-	-	-	-	-	-	Drainage Station
-	-	23.2	-	-	3.7	-	19.5	Weir
-	-	8.7	5.9	-	2.8	-	-	Infiltration Gallery
-	-	50.0	-	3.0	47.0	-	-	Tube Well
-	-	-	-	-	-	-	-	Other Facilities

답 면 적 현 황

by Irrigation Facilities

Area:ha

시 군 관 할 시 설 Facilities Operated by Si and Gun									Administrative Division
수 원 공 수 No. of Facilities				수 리 답 면 적 Irrigated Paddy Field Area				보 조 수 원 공 수 해 면 적 Irrigated by Supplementary Facilities	
계 Total	주 Main	보 조 Supplementary	부 속 Auxiliary	계 Total	구 역 내 On Project Area	구 역 외 Out of Project Area	기 타 Others		
179	141	36	2	608.1	499.1	-	109.0	86.5	Tongyeong-si
47	45	-	2	233.1	233.1	-	-	-	Reservoir
-	-	-	-	-	-	-	-	-	Pumping Station
-	-	-	-	-	-	-	-	-	Pumping & Drainage Station
-	-	-	-	-	-	-	-	-	Drainage Station
-	-	-	-	-	-	-	-	-	Weir
12	6	6	-	31.0	31.0	-	-	10.5	Infiltration Gallery
120	90	30	-	235.0	235.0	-	-	76.0	Tube Well
-	-	-	-	109.0	-	-	109.0	-	Other Facilities
474	438	24	12	1,898.1	1,884.3	13.8	-	44.5	Sacheon-si
85	85	-	-	605.4	596.6	8.8	-	-	Reservoir
15	9	1	5	109.9	109.9	-	-	2.0	Pumping Station
-	-	-	-	-	-	-	-	-	Pumping & Drainage Station
-	-	-	-	-	-	-	-	-	Drainage Station
56	40	16	-	348.7	348.7	-	-	20.9	Weir
16	2	7	7	28.8	28.8	-	-	21.6	Infiltration Gallery
302	302	-	-	805.3	800.3	5.0	-	-	Tube Well
-	-	-	-	-	-	-	-	-	Other Facilities
401	296	69	36	2,072.2	2,067.0	5.2	-	338.4	Gimhae-si
144	134	10	-	919.1	915.1	4.0	-	64.0	Reservoir
22	17	3	2	215.0	215.0	-	-	25.3	Pumping Station
2	2	-	-	58.0	58.0	-	-	-	Pumping & Drainage Station
10	10	-	-	209.7	209.7	-	-	-	Drainage Station
77	26	28	23	222.1	220.9	1.2	-	150.3	Weir
38	13	14	11	156.0	156.0	-	-	50.3	Infiltration Gallery
108	94	14	-	292.3	292.3	-	-	48.5	Tube Well
-	-	-	-	-	-	-	-	-	Other Facilities
483	321	158	4	2,589.3	2,552.5	36.8	-	836.0	Miryang-si
171	156	11	4	1,210.2	1,186.6	23.6	-	41.8	Reservoir
56	22	34	-	257.3	255.1	2.2	-	400.0	Pumping Station
3	3	-	-	30.9	30.9	-	-	-	Pumping & Drainage Station
5	5	-	-	-	-	-	-	-	Drainage Station
78	69	9	-	829.8	818.8	11.0	-	46.7	Weir
8	3	5	-	73.1	73.1	-	-	51.5	Infiltration Gallery
162	63	99	-	188.0	188.0	-	-	296.0	Tube Well
-	-	-	-	-	-	-	-	-	Other Facilities

답 면 적 현 황

by Irrigation Facilities

Area:ha

답면적 Paddy Field Area	수리답율 (%) Percentage of Irrigated Paddy Field	한 발 빈 도 별 관 개 면 적 Irrigated Area by Frequency of Drought						Administrative Division Irrigation Facilities
		계 Total	평 년 Normal Years	3 년 3 Years	5 년 5 Years	7 년 7 Years	10년 이상 Over 10 Years	
1,053.0	74.4	784.1	233.5	80.9	209.7	5.0	255.0	Tongyeong-si
-	-	395.1	121.0	56.1	16.0	5.0	197.0	Reservoir
-	-	14.0	14.0	-	-	-	-	Pumping Station
-	-	-	-	-	-	-	-	Pumping & Drainage Station
-	-	-	-	-	-	-	-	Drainage Station
-	-	-	-	-	-	-	-	Weir
-	-	31.0	21.5	7.5	-	-	2.0	Infiltration Gallery
-	-	235.0	9.0	17.3	193.7	-	15.0	Tube Well
-	-	109.0	68.0	-	-	-	41.0	Other Facilities
6,237.0	77.7	4,848.6	1,542.9	152.2	521.1	4.5	2,627.9	Sacheon-si
-	-	3,555.9	1,103.8	82.9	7.0	-	2,362.2	Reservoir
-	-	109.9	51.3	9.4	20.0	-	29.2	Pumping Station
-	-	-	-	-	-	-	-	Pumping & Drainage Station
-	-	-	-	-	-	-	-	Drainage Station
-	-	348.7	254.8	19.9	15.4	1.5	57.1	Weir
-	-	28.8	18.8	10.0	-	-	-	Infiltration Gallery
-	-	805.3	114.2	30.0	478.7	3.0	179.4	Tube Well
-	-	-	-	-	-	-	-	Other Facilities
7,337.0	88.7	6,509.8	821.8	699.3	92.5	79.0	4,817.2	Gimhae-si
-	-	1,161.9	461.0	174.0	1.5	-	525.4	Reservoir
-	-	3,144.3	65.0	6.2	19.0	31.0	3,023.1	Pumping Station
-	-	1,267.9	105.4	-	-	-	1,162.5	Pumping & Drainage Station
-	-	209.7	15.0	164.7	30.0	-	-	Drainage Station
-	-	222.1	88.3	67.3	6.0	31.0	29.5	Weir
-	-	211.6	55.6	50.3	36.0	17.0	52.7	Infiltration Gallery
-	-	292.3	31.5	236.8	-	-	24.0	Tube Well
-	-	-	-	-	-	-	-	Other Facilities
9,425.0	95.3	8,985.3	1,022.2	266.1	288.3	647.6	6,761.1	Miryang-si
-	-	3,972.8	697.9	73.8	253.6	55.6	2,891.9	Reservoir
-	-	535.7	69.4	11.0	17.8	-	437.5	Pumping Station
-	-	2,719.5	14.0	-	6.9	-	2,698.6	Pumping & Drainage Station
-	-	-	-	-	-	-	-	Drainage Station
-	-	1,496.2	237.9	181.3	-	592.0	485.0	Weir
-	-	73.1	-	-	10.0	-	63.1	Infiltration Gallery
-	-	188.0	3.0	-	-	-	185.0	Tube Well
-	-	-	-	-	-	-	-	Other Facilities

답 면 적 현 황

by Irrigation Facilities

Area:ha

시 군 관 할 시 설 Facilities Operated by Si and Gun									Administrative Division Irrigation Facilities
수 원 공 수 No. of Facilities				수 리 답 면 적 Irrigated Paddy Field Area				보조수원공 수혜면적 Irrigated by Supple- mentary Facilities	
계 Total	주 Main	보 조 Supple- mentary	부 속 Auxiliary	계 Total	구 역 내 On Project Area	구 역 외 Out of Project Area	기 타 Others		
384	282	78	24	1,763.4	1,510.4	6.0	247.0	227.3	Geoje-si
95	92	3	-	852.7	847.7	5.0	-	10.0	Reservoir
24	-	-	24	-	-	-	-	-	Pumping Station
-	-	-	-	-	-	-	-	-	Pumping & Drainage Station
-	-	-	-	-	-	-	-	-	Drainage Station
66	45	21	-	238.4	237.4	1.0	-	66.3	Weir
44	24	20	-	59.3	59.3	-	-	59.0	Infiltration Gallery
155	121	34	-	366.0	366.0	-	-	92.0	Tube Well
-	-	-	-	247.0	-	-	247.0	-	Other Facilities
280	222	57	1	977.5	937.1	40.4	-	199.0	Yangsan-si
52	49	3	-	302.8	262.4	40.4	-	20.6	Reservoir
10	9	1	-	47.0	47.0	-	-	2.0	Pumping Station
-	-	-	-	-	-	-	-	-	Pumping & Drainage Station
1	1	-	-	7.0	7.0	-	-	-	Drainage Station
116	116	-	-	478.4	478.4	-	-	-	Weir
13	9	4	-	59.4	59.4	-	-	13.2	Infiltration Gallery
88	38	49	1	82.9	82.9	-	-	163.2	Tube Well
-	-	-	-	-	-	-	-	-	Other Facilities
337	188	149	-	1,474.5	1,379.4	95.1	-	426.3	Uiryeong-gun
129	129	-	-	1,049.9	974.2	75.7	-	-	Reservoir
4	2	2	-	31.3	23.8	7.5	-	15.0	Pumping Station
-	-	-	-	-	-	-	-	-	Pumping & Drainage Station
7	7	-	-	87.8	87.8	-	-	-	Drainage Station
21	11	10	-	119.4	119.4	-	-	8.6	Weir
15	6	9	-	85.1	73.2	11.9	-	28.6	Infiltration Gallery
161	33	128	-	101.0	101.0	-	-	374.1	Tube Well
-	-	-	-	-	-	-	-	-	Other Facilities
442	270	172	-	1,916.1	1,916.1	-	-	463.1	Haman-gun
182	165	17	-	1,395.9	1,395.9	-	-	51.6	Reservoir
9	3	6	-	32.8	32.8	-	-	20.0	Pumping Station
3	3	-	-	34.7	34.7	-	-	-	Pumping & Drainage Station
5	2	3	-	8.0	8.0	-	-	40.0	Drainage Station
83	27	56	-	246.1	246.1	-	-	83.4	Weir
4	2	2	-	11.4	11.4	-	-	5.0	Infiltration Gallery
156	68	88	-	187.2	187.2	-	-	263.1	Tube Well
-	-	-	-	-	-	-	-	-	Other Facilities

답 면 적 현 황 by Irrigation Facilities

Area:ha

답면적 Paddy Field Area	수리답율 (%) Percentage of Irrigated Paddy Field	한 발 빈 도 별 관 개 면 적 Irrigated Area by Frequency of Drought						Administrative Division Irrigation Facilities
		계 Total	평 년 Normal Years	3 년 3 Years	5 년 5 Years	7 년 7 Years	10년 이상 Over 10 Years	
2,862.0	81.9	2,346.4	1,247.4	70.8	44.2	18.0	966.0	Geoje-si
-	-	1,435.7	789.7	33.0	11.0	-	602.0	Reservoir
-	-	-	-	-	-	-	-	Pumping Station
-	-	-	-	-	-	-	-	Pumping & Drainage Station
-	-	-	-	-	-	-	-	Drainage Station
-	-	238.4	159.2	24.0	33.2	15.0	7.0	Weir
-	-	59.3	36.5	13.8	-	3.0	6.0	Infiltration Gallery
-	-	366.0	15.0	-	-	-	351.0	Tube Well
-	-	247.0	247.0	-	-	-	-	Other Facilities
2,058.0	98.6	2,030.1	389.3	260.3	454.0	34.9	891.6	Yangsan-si
-	-	500.7	245.6	218.8	3.0	8.0	25.3	Reservoir
-	-	47.0	-	-	-	-	47.0	Pumping Station
-	-	434.7	-	-	-	-	434.7	Pumping & Drainage Station
-	-	7.0	-	-	-	-	7.0	Drainage Station
-	-	898.4	121.2	41.5	438.0	26.9	270.8	Weir
-	-	59.4	-	-	-	-	59.4	Infiltration Gallery
-	-	82.9	22.5	-	13.0	-	47.4	Tube Well
-	-	-	-	-	-	-	-	Other Facilities
5,401.0	87.0	4,699.9	1,141.7	572.9	129.7	4.9	2,850.7	Uiryeong-gun
-	-	2,710.5	921.4	44.6	42.0	4.9	1,697.6	Reservoir
-	-	1,127.0	-	523.3	-	-	603.7	Pumping Station
-	-	346.0	-	-	-	-	346.0	Pumping & Drainage Station
-	-	87.8	41.7	-	-	-	46.1	Drainage Station
-	-	242.5	88.1	-	33.7	-	120.7	Weir
-	-	85.1	63.5	-	-	-	21.6	Infiltration Gallery
-	-	101.0	27.0	5.0	54.0	-	15.0	Tube Well
-	-	-	-	-	-	-	-	Other Facilities
7,954.0	90.7	7,216.2	1,340.8	185.2	104.4	1,254.0	4,331.8	Haman-gun
-	-	2,460.3	1,161.1	121.7	17.5	11.0	1,149.0	Reservoir
-	-	2,337.0	17.0	-	-	429.5	1,890.5	Pumping Station
-	-	1,875.9	-	-	-	813.5	1,062.4	Pumping & Drainage Station
-	-	98.3	-	-	36.9	-	61.4	Drainage Station
-	-	246.1	162.7	31.1	12.0	-	40.3	Weir
-	-	11.4	-	11.4	-	-	-	Infiltration Gallery
-	-	187.2	-	21.0	38.0	-	128.2	Tube Well
-	-	-	-	-	-	-	-	Other Facilities

4. 수 리 시 설 별 Paddy Field Area

면적 : 헥타아르

시군 및 시설별	합 계 Total								
	수 원 공 수 No. of Facilities				수 리 답 면 적 Irrigated Paddy Field Area				보조수원공 수해면적 Irrigated by Supple- mentary Facilities
	계 Total	주 Main	보 조 Supple- mentary	부 속 Auxiliary	계 Total	구 역 내 On Project Area	구 역 외 Out of Project Area	기 타 Others	
창 념 군	618	336	259	23	7,133.9	6,988.2	145.7	-	4,280.3
저 수 지	233	187	46	-	3,725.5	3,647.5	78.0	-	719.2
양 수 장	72	37	17	18	1,180.4	1,165.6	14.8	-	866.5
양 배수장	13	10	3	-	1,194.3	1,141.4	52.9	-	884.0
배 수 장	36	13	19	4	761.0	761.0	-	-	1,476.5
보	27	22	5	-	149.3	149.3	-	-	80.2
집수암거	15	12	2	1	-	-	-	-	13.0
관 정	222	55	167	-	123.4	123.4	-	-	240.9
기 타 시설	-	-	-	-	-	-	-	-	-
고 성 군	907	675	125	107	7,119.8	7,099.9	19.9	-	572.3
저 수 지	216	216	-	-	4,998.7	4,995.5	3.2	-	-
양 수 장	57	24	26	7	285.8	276.8	9.0	-	202.3
양 배수장	-	-	-	-	-	-	-	-	-
배 수 장	2	-	2	-	-	-	-	-	130.0
보	257	123	34	100	765.2	765.2	-	-	82.8
집수암거	40	37	3	-	156.1	148.4	7.7	-	2.2
관 정	335	275	60	-	914.0	914.0	-	-	155.0
기 타 시설	-	-	-	-	-	-	-	-	-
남 해 군	444	261	168	15	3,026.3	3,010.6	15.7	-	1,021.5
저 수 지	170	133	37	-	2,592.8	2,577.1	15.7	-	332.9
양 수 장	4	-	4	-	-	-	-	-	117.0
양 배수장	-	-	-	-	-	-	-	-	-
배 수 장	-	-	-	-	-	-	-	-	-
보	45	11	19	15	81.5	81.5	-	-	275.6
집수암거	53	26	27	-	84.5	84.5	-	-	90.0
관 정	172	91	81	-	267.5	267.5	-	-	206.0
기 타 시설	-	-	-	-	-	-	-	-	-
하 동 군	608	395	154	59	6,877.6	6,716.2	6.5	154.9	2,213.3
저 수 지	159	143	16	-	4,751.6	4,745.1	6.5	-	1,317.0
양 수 장	24	7	3	14	249.4	249.4	-	-	42.0
양 배수장	3	2	-	1	396.4	396.4	-	-	-
배 수 장	15	2	-	13	39.8	39.8	-	-	-
보	239	97	111	31	881.0	881.0	-	-	780.2
집수암거	10	8	2	-	39.4	39.4	-	-	16.1
관 정	158	136	22	-	365.1	365.1	-	-	58.0
기 타 시설	-	-	-	-	154.9	-	-	154.9	-

답 면 적 현 황 by Irrigation Facilities

Area:ha

시 군 관 할 시 설 Facilities Operated by Si and Gun									Administrative Division Irrigation Facilities
수 원 공 수 No. of Facilities				수 리 답 면 적 Irrigated Paddy Field Area				보조수원공 수혜면적 Irrigated by Supplementary Facilities	
계 Total	주 Main	보 조 Supplementary	부 속 Auxiliary	계 Total	구 역 내 On Project Area	구 역 외 Out of Project Area	기 타 Others		
496	310	181	5	2,959.8	2,936.1	23.7	-	340.8	Changnyeong-gun
186	171	15	-	1,496.5	1,472.8	23.7	-	64.7	Reservoir
42	32	6	4	283.5	283.5	-	-	50.1	Pumping Station
5	5	-	-	146.1	146.1	-	-	-	Pumping & Drainage Station
14	13	1	-	761.0	761.0	-	-	23.0	Drainage Station
23	22	1	-	149.3	149.3	-	-	19.8	Weir
14	12	1	1	-	-	-	-	10.0	Infiltration Gallery
212	55	157	-	123.4	123.4	-	-	173.2	Tube Well
-	-	-	-	-	-	-	-	-	Other Facilities
707	624	82	1	4,030.9	4,011.0	19.9	-	278.5	Goseong-gun
183	183	-	-	2,152.2	2,149.0	3.2	-	-	Reservoir
33	22	10	1	170.9	161.9	9.0	-	82.5	Pumping Station
-	-	-	-	-	-	-	-	-	Pumping & Drainage Station
-	-	-	-	-	-	-	-	-	Drainage Station
142	122	20	-	701.9	701.9	-	-	68.8	Weir
39	37	2	-	156.1	148.4	7.7	-	1.2	Infiltration Gallery
310	260	50	-	849.8	849.8	-	-	126.0	Tube Well
-	-	-	-	-	-	-	-	-	Other Facilities
359	246	112	1	1,412.3	1,396.6	15.7	-	297.5	Namhae-gun
122	118	4	-	978.8	963.1	15.7	-	-	Reservoir
1	-	1	-	-	-	-	-	2.0	Pumping Station
-	-	-	-	-	-	-	-	-	Pumping & Drainage Station
-	-	-	-	-	-	-	-	-	Drainage Station
15	11	3	1	81.5	81.5	-	-	12.0	Weir
51	26	25	-	84.5	84.5	-	-	83.5	Infiltration Gallery
170	91	79	-	267.5	267.5	-	-	200.0	Tube Well
-	-	-	-	-	-	-	-	-	Other Facilities
512	380	131	1	2,271.6	2,110.2	6.5	154.9	563.4	Hadong-gun
135	134	1	-	793.9	787.4	6.5	-	5.0	Reservoir
6	4	2	-	36.8	36.8	-	-	12.0	Pumping Station
-	-	-	-	-	-	-	-	-	Pumping & Drainage Station
3	2	-	1	39.8	39.8	-	-	-	Drainage Station
201	96	105	-	841.7	841.7	-	-	479.3	Weir
10	8	2	-	39.4	39.4	-	-	16.1	Infiltration Gallery
157	136	21	-	365.1	365.1	-	-	51.0	Tube Well
-	-	-	-	154.9	-	-	154.9	-	Other Facilities

답 면 적 현 황 by Irrigation Facilities

Area:ha

답면적 Paddy Field Area	수리답율 (%) Percentage of Irrigated Paddy Field	한 발 빈 도 별 관 개 면 적 Irrigated Area by Frequency of Drought						Administrative Division Irrigation Facilities
		계 Total	평 년 Normal Years	3 년 3 Years	5 년 5 Years	7 년 7 Years	10년 이상 Over 10 Years	
8,432.0	84.6	7,133.9	1,879.1	857.8	105.9	134.7	4,156.4	Changnyeong-gun
-	-	3,725.5	1,204.1	525.2	41.4	24.8	1,930.0	Reservoir
-	-	1,180.4	35.4	22.0	18.6	103.9	1,000.5	Pumping Station
-	-	1,194.3	76.9	-	45.9	-	1,071.5	Pumping & Drainage Station
-	-	761.0	541.7	219.3	-	-	-	Drainage Station
-	-	149.3	-	91.3	-	-	58.0	Weir
-	-	-	-	-	-	-	-	Infiltration Gallery
-	-	123.4	21.0	-	-	6.0	96.4	Tube Well
-	-	-	-	-	-	-	-	Other Facilities
7,849.0	90.7	7,119.8	3,356.7	199.7	337.0	28.4	3,198.0	Goseong-gun
-	-	4,998.7	1,904.0	70.0	16.1	8.0	3,000.6	Reservoir
-	-	285.8	224.9	8.5	11.4	-	41.0	Pumping Station
-	-	-	-	-	-	-	-	Pumping & Drainage Station
-	-	-	-	-	-	-	-	Drainage Station
-	-	765.2	600.6	110.0	7.5	14.9	32.2	Weir
-	-	156.1	125.2	11.2	10.0	5.5	4.2	Infiltration Gallery
-	-	914.0	502.0	-	292.0	-	120.0	Tube Well
-	-	-	-	-	-	-	-	Other Facilities
4,227.0	71.5	3,026.3	1,036.2	154.2	200.7	98.2	1,537.0	Namhae-gun
-	-	2,592.8	961.2	137.2	195.7	92.2	1,206.5	Reservoir
-	-	-	-	-	-	-	-	Pumping Station
-	-	-	-	-	-	-	-	Pumping & Drainage Station
-	-	-	-	-	-	-	-	Drainage Station
-	-	81.5	-	7.0	-	-	74.5	Weir
-	-	84.5	61.5	10.0	5.0	6.0	2.0	Infiltration Gallery
-	-	267.5	13.5	-	-	-	254.0	Tube Well
-	-	-	-	-	-	-	-	Other Facilities
6,899.0	99.6	6,877.6	975.5	127.3	788.9	79.0	4,906.9	Hadong-gun
-	-	4,751.6	690.2	51.0	59.8	-	3,950.6	Reservoir
-	-	249.4	-	-	76.2	-	173.2	Pumping Station
-	-	396.4	-	-	-	-	396.4	Pumping & Drainage Station
-	-	39.8	-	-	29.8	-	10.0	Drainage Station
-	-	881.0	124.7	73.3	291.2	57.2	334.6	Weir
-	-	39.4	-	-	-	2.7	36.7	Infiltration Gallery
-	-	365.1	18.0	3.0	322.0	19.1	3.0	Tube Well
-	-	154.9	142.6	-	9.9	-	2.4	Other Facilities

답 면 적 현 황 by Irrigation Facilities

Area:ha

시 군 관 할 시 설 Facilities Operated by Si and Gun									Administrative Division Irrigation Facilities
수 원 공 수 No. of Facilities				수 리 답 면 적 Irrigated Paddy Field Area				보 조 수 원 공 수 해 면 적 Irrigated by Supplementary Facilities	
계 Total	주 Main	보 조 Supplementary	부 속 Auxiliary	계 Total	구 역 내 On Project Area	구 역 외 Out of Project Area	기 타 Others		
766	459	307	-	3,978.4	3,956.0	22.4	-	1,216.1	Sancheong-gun
191	166	25	-	1,444.9	1,439.5	5.4	-	120.2	Reservoir
31	11	20	-	117.6	117.6	-	-	194.6	Pumping Station
-	-	-	-	-	-	-	-	-	Pumping & Drainage Station
-	-	-	-	-	-	-	-	-	Drainage Station
224	174	50	-	2,123.4	2,106.4	17.0	-	275.6	Weir
104	21	83	-	50.5	50.5	-	-	287.7	Infiltration Gallery
216	87	129	-	242.0	242.0	-	-	338.0	Tube Well
-	-	-	-	-	-	-	-	-	Other Facilities
600	473	127	-	3,319.4	3,138.3	181.1	-	477.3	Hamyang-gun
178	176	2	-	1,246.0	1,165.7	80.3	-	11.4	Reservoir
30	17	13	-	92.4	92.4	-	-	70.0	Pumping Station
-	-	-	-	-	-	-	-	-	Pumping & Drainage Station
-	-	-	-	-	-	-	-	-	Drainage Station
231	158	73	-	1,633.9	1,533.1	100.8	-	305.3	Weir
42	4	38	-	12.6	12.6	-	-	88.9	Infiltration Gallery
119	118	1	-	334.5	334.5	-	-	1.7	Tube Well
-	-	-	-	-	-	-	-	-	Other Facilities
732	462	253	17	3,487.8	3,076.3	210.9	200.6	894.2	Geochang-gun
140	135	5	-	1,014.0	892.4	121.6	-	14.7	Reservoir
45	8	22	15	67.2	61.2	6.0	-	98.7	Pumping Station
-	-	-	-	-	-	-	-	-	Pumping & Drainage Station
-	-	-	-	-	-	-	-	-	Drainage Station
289	185	104	-	1,831.9	1,760.1	71.8	-	461.6	Weir
59	6	51	2	71.0	59.5	11.5	-	151.3	Infiltration Gallery
199	128	71	-	303.1	303.1	-	-	167.9	Tube Well
-	-	-	-	200.6	-	-	200.6	-	Other Facilities
739	594	145	-	4,358.5	4,194.9	163.6	-	428.6	Hapcheon-gun
266	258	8	-	2,391.5	2,254.5	137.0	-	36.6	Reservoir
53	42	11	-	698.1	695.6	2.5	-	50.9	Pumping Station
-	-	-	-	-	-	-	-	-	Pumping & Drainage Station
5	5	-	-	91.4	91.4	-	-	-	Drainage Station
80	68	12	-	450.7	440.7	10.0	-	37.6	Weir
59	42	17	-	203.7	191.7	12.0	-	67.5	Infiltration Gallery
276	179	97	-	523.1	521.0	2.1	-	236.0	Tube Well
-	-	-	-	-	-	-	-	-	Other Facilities

답 면 적 현 황

by Irrigation Facilities

Area:ha

답면적 Paddy Field Area	수리답율 (%) Percentage of Irrigated Paddy Field	한 발 빈 도 별 관 개 면 적 Irrigated Area by Frequency of Drought						Administrative Division Irrigation Facilities
		계 Total	평 년 Normal Years	3 년 3 Years	5 년 5 Years	7 년 7 Years	10년 이상 Over 10 Years	
6,248.0	85.0	5,311.8	2,657.6	166.9	520.8	166.6	1,799.9	Sancheong-gun
-	-	2,131.1	1,422.8	5.2	23.5	3.4	676.2	Reservoir
-	-	714.3	240.8	-	24.0	-	449.5	Pumping Station
-	-	-	-	-	-	-	-	Pumping & Drainage Station
-	-	-	-	-	-	-	-	Drainage Station
-	-	2,173.9	955.0	155.2	464.3	163.2	436.2	Weir
-	-	50.5	18.0	6.5	-	-	26.0	Infiltration Gallery
-	-	242.0	21.0	-	9.0	-	212.0	Tube Well
-	-	-	-	-	-	-	-	Other Facilities
5,433.0	87.2	4,742.3	1,528.2	502.6	461.2	405.6	1,844.7	Hamyang-gun
-	-	2,668.9	1,290.8	207.9	42.0	-	1,128.2	Reservoir
-	-	92.4	6.9	4.1	37.1	-	44.3	Pumping Station
-	-	-	-	-	-	-	-	Pumping & Drainage Station
-	-	-	-	-	-	-	-	Drainage Station
-	-	1,633.9	206.0	154.7	376.1	405.6	491.5	Weir
-	-	12.6	-	4.2	-	-	8.4	Infiltration Gallery
-	-	334.5	24.5	131.7	6.0	-	172.3	Tube Well
-	-	-	-	-	-	-	-	Other Facilities
7,090.0	77.7	5,512.9	1,368.5	426.6	1,462.6	691.6	1,563.6	Geochang-gun
-	-	3,039.1	878.2	203.0	1,045.5	-	912.4	Reservoir
-	-	67.2	-	-	19.0	-	48.2	Pumping Station
-	-	-	-	-	-	-	-	Pumping & Drainage Station
-	-	-	-	-	-	-	-	Drainage Station
-	-	1,831.9	219.9	216.6	376.3	682.6	336.5	Weir
-	-	71.0	53.0	-	-	-	18.0	Infiltration Gallery
-	-	303.1	16.8	7.0	21.8	9.0	248.5	Tube Well
-	-	200.6	200.6	-	-	-	-	Other Facilities
10,217.0	75.2	7,685.0	2,745.2	229.7	436.2	177.6	4,096.3	Hapcheon-gun
-	-	3,575.4	2,007.1	50.1	115.7	154.1	1,248.4	Reservoir
-	-	2,712.4	357.9	44.8	-	7.5	2,302.2	Pumping Station
-	-	128.3	-	-	-	-	128.3	Pumping & Drainage Station
-	-	91.4	26.2	-	-	-	65.2	Drainage Station
-	-	450.7	229.5	68.8	10.9	9.0	132.5	Weir
-	-	203.7	89.0	43.0	4.0	4.0	63.7	Infiltration Gallery
-	-	523.1	35.5	23.0	305.6	3.0	156.0	Tube Well
-	-	-	-	-	-	-	-	Other Facilities

답 면 적 현 황 by Irrigation Facilities

Area:ha

시 군 관 할 시 설 Facilities Operated by Si and Gun									Administrative Division Irrigation Facilities
수 원 공 수 No. of Facilities				수 리 답 면 적 Irrigated Paddy Field Area				보 조 수 원 공 수 해 면 적 Irrigated by Supplementary Facilities	
계 Total	주 Main	보 조 Supplementary	부 속 Auxiliary	계 Total	구 역 내 On Project Area	구 역 외 Out of Project Area	기 타 Others		
15	14	1	-	27.3	27.3	-	-	2.0	Jeju-do
1	-	1	-	-	-	-	-	2.0	Reservoir
1	1	-	-	3.0	3.0	-	-	-	Pumping Station
-	-	-	-	-	-	-	-	-	Pumping & Drainage Station
-	-	-	-	-	-	-	-	-	Drainage Station
2	2	-	-	-	-	-	-	-	Weir
-	-	-	-	-	-	-	-	-	Infiltration Gallery
11	11	-	-	24.3	24.3	-	-	-	Tube Well
-	-	-	-	-	-	-	-	-	Other Facilities
1	1	-	-	5.0	5.0	-	-	-	Seogwipo-si
-	-	-	-	-	-	-	-	-	Reservoir
-	-	-	-	-	-	-	-	-	Pumping Station
-	-	-	-	-	-	-	-	-	Pumping & Drainage Station
-	-	-	-	-	-	-	-	-	Drainage Station
-	-	-	-	-	-	-	-	-	Weir
-	-	-	-	-	-	-	-	-	Infiltration Gallery
1	1	-	-	5.0	5.0	-	-	-	Tube Well
-	-	-	-	-	-	-	-	-	Other Facilities
1	-	1	-	-	-	-	-	2.0	Bukjeju-gun
1	-	1	-	-	-	-	-	2.0	Reservoir
-	-	-	-	-	-	-	-	-	Pumping Station
-	-	-	-	-	-	-	-	-	Pumping & Drainage Station
-	-	-	-	-	-	-	-	-	Drainage Station
-	-	-	-	-	-	-	-	-	Weir
-	-	-	-	-	-	-	-	-	Infiltration Gallery
-	-	-	-	-	-	-	-	-	Tube Well
-	-	-	-	-	-	-	-	-	Other Facilities
13	13	-	-	22.3	22.3	-	-	-	Namjeju-gun
-	-	-	-	-	-	-	-	-	Reservoir
1	1	-	-	3.0	3.0	-	-	-	Pumping Station
-	-	-	-	-	-	-	-	-	Pumping & Drainage Station
-	-	-	-	-	-	-	-	-	Drainage Station
2	2	-	-	-	-	-	-	-	Weir
-	-	-	-	-	-	-	-	-	Infiltration Gallery
10	10	-	-	19.3	19.3	-	-	-	Tube Well
-	-	-	-	-	-	-	-	-	Other Facilities

답 면 적 현 황

by Irrigation Facilities

Area:ha

답면적 Paddy Field Area	수리답율 (%) Percentage of Irrigated Paddy Field	한 발 빈 도 별 관 개 면 적 Irrigated Area by Frequency of Drought						Administrative Division Irrigation Facilities
		계 Total	평 년 Normal Years	3 년 3 Years	5 년 5 Years	7 년 7 Years	10년 이상 Over 10 Years	
171.0	67.6	115.6	-	-	-	5.6	110.0	Jeju-do
-	-	-	-	-	-	-	-	- Reservoir
-	-	25.3	-	-	-	-	25.3	Pumping Station
-	-	-	-	-	-	-	-	- Pumping & Drainage Station
-	-	-	-	-	-	-	-	- Drainage Station
-	-	-	-	-	-	-	-	- Weir
-	-	-	-	-	-	-	-	- Infiltration Gallery
-	-	90.3	-	-	-	5.6	84.7	Tube Well
-	-	-	-	-	-	-	-	- Other Facilities
25.0	20.0	5.0	-	-	-	-	5.0	Seogwipo-si
-	-	-	-	-	-	-	-	- Reservoir
-	-	-	-	-	-	-	-	- Pumping Station
-	-	-	-	-	-	-	-	- Pumping & Drainage Station
-	-	-	-	-	-	-	-	- Drainage Station
-	-	-	-	-	-	-	-	- Weir
-	-	-	-	-	-	-	-	- Infiltration Gallery
-	-	5.0	-	-	-	-	5.0	Tube Well
-	-	-	-	-	-	-	-	- Other Facilities
97.0	85.2	82.7	-	-	-	-	82.7	Bukjeju-gun
-	-	-	-	-	-	-	-	- Reservoir
-	-	22.3	-	-	-	-	22.3	Pumping Station
-	-	-	-	-	-	-	-	- Pumping & Drainage Station
-	-	-	-	-	-	-	-	- Drainage Station
-	-	-	-	-	-	-	-	- Weir
-	-	-	-	-	-	-	-	- Infiltration Gallery
-	-	60.4	-	-	-	-	60.4	Tube Well
-	-	-	-	-	-	-	-	- Other Facilities
49.0	56.9	27.9	-	-	-	5.6	22.3	Namjeju-gun
-	-	-	-	-	-	-	-	- Reservoir
-	-	3.0	-	-	-	-	3.0	Pumping Station
-	-	-	-	-	-	-	-	- Pumping & Drainage Station
-	-	-	-	-	-	-	-	- Drainage Station
-	-	-	-	-	-	-	-	- Weir
-	-	-	-	-	-	-	-	- Infiltration Gallery
-	-	24.9	-	-	-	5.6	19.3	Tube Well
-	-	-	-	-	-	-	-	- Other Facilities

5. 주 수 원 관 개 Size of Irrigated Area by

면적 : 헥타아르

시도 및 시설별	계 Total		무 관 개 시 설 수 No. of Non-Irrigation Facilities	시 설 규 모 별			
	개 소 수 No.	면 적 Area		소 계 Sub-total		1 ha 미 만 Less than 1ha	
				개 소 수 No.	면 적 Area	개 소 수 No.	면 적 Area
2 0 0 0	40,772	828,590.8	623	40,149	828,590.8	1,093	580.1
2 0 0 1	43,121	837,544.1	699	42,422	837,544.1	1,093	583.0
2 0 0 2	43,671	841,585.5	1,776	41,895	841,585.5	4	1.6
2 0 0 3	43,424	838,784.1	1,721	41,703	838,784.1	79	29.5
2 0 0 4	43,986	836,809.1	1,642	42,344	836,809.1	159	70.4
2 0 0 5	44,550	837,348.7	1,653	42,897	837,348.7	183	85.9
저 수 지	14,646	475,011.8	516	14,130	475,011.8	56	28.2
양 수 장	2,773	165,123.4	88	2,685	165,123.4	4	1.8
양 배 수 장	194	36,501.3	25	169	36,501.3	-	-
보	9,768	95,612.9	502	9,266	95,612.9	85	46.5
집 수 암 거	1,607	14,626.2	103	1,504	14,626.2	7	3.8
관 정	15,562	50,473.1	419	15,143	50,473.1	31	5.6
서울특별시	17	327.8	15	2	327.8	-	-
저 수 지	-	-	-	-	-	-	-
양 수 장	1	257.7	-	1	257.7	-	-
양 배 수 장	-	-	-	-	-	-	-
보	-	-	-	-	-	-	-
집 수 암 거	4	70.1	3	1	70.1	-	-
관 정	12	-	12	-	-	-	-
부산광역시	212	5,568.9	22	190	5,568.9	-	-
저 수 지	114	511.0	11	103	511.0	-	-
양 수 장	25	4,229.1	4	21	4,229.1	-	-
양 배 수 장	1	573.1	-	1	573.1	-	-
보	66	234.7	7	59	234.7	-	-
집 수 암 거	-	-	-	-	-	-	-
관 정	6	21.0	-	6	21.0	-	-
대구광역시	326	5,813.5	32	294	5,813.5	5	1.5
저 수 지	194	2,988.9	4	190	2,988.9	4	1.2
양 수 장	48	2,473.9	18	30	2,473.9	-	-
양 배 수 장	9	-	9	-	-	-	-
보	21	114.1	-	21	114.1	1	0.3
집 수 암 거	18	133.0	-	18	133.0	-	-
관 정	36	103.6	1	35	103.6	-	-

주 : 면적은 구역내 수혜면적+구역외 수혜면적임.

규모별 시설 현황 Kind and Number of Main Facilities

Area : ha

Irrigation Facilities by Size							Province	Irrigation Facilities
10 ha 미만 Less than 10ha		30 ha 미만 Less than 30ha		50 ha 미만 Less than 50ha		100 ha 미만 Less than 100ha		
개 소 수 No.	면 적 Area	개 소 수 No.	면 적 Area	개 소 수 No.	면 적 Area	개 소 수 No.		
28,843	119,939.5	7,014	121,121.6	1,332	51,567.9	883	2 0 0 0	
31,148	127,022.9	6,977	120,359.6	1,336	51,645.0	881	2 0 0 1	
31,699	128,706.0	6,964	120,185.2	1,340	51,852.5	884	2 0 0 2	
31,548	128,218.3	6,865	119,092.8	1,312	51,254.0	886	2 0 0 3	
32,238	130,463.1	6,805	117,787.8	1,278	50,058.4	854	2 0 0 4	
32,735	132,208.9	6,814	116,597.6	1,260	48,745.6	845	2 0 0 5	
8,788	44,749.6	3,467	58,441.1	626	24,365.8	486	Reservoir	
1,105	6,852.3	948	17,498.3	248	9,636.8	147	Pumping Station	
30	176.8	36	698.9	17	660.1	33	Pumping & Drainage Station	
6,841	29,523.2	1,821	31,247.9	307	11,709.3	150	Weir	
1,075	5,110.0	356	5,976.6	46	1,769.6	17	Infiltration Gallery	
14,896	45,797.0	186	2,734.8	16	604.0	12	Tube Well	
-	-	-	-	-	-	1	Seoul-teukbyeolsi	
-	-	-	-	-	-	-	Reservoir	
-	-	-	-	-	-	-	Pumping Station	
-	-	-	-	-	-	-	Pumping & Drainage Station	
-	-	-	-	-	-	-	Weir	
-	-	-	-	-	-	1	Infiltration Gallery	
-	-	-	-	-	-	-	Tube Well	
166	643.9	10	212.0	1	37.8	1	Busan-gwangyeoksi	
98	378.2	4	95.0	1	37.8	-	Reservoir	
5	39.0	4	88.0	-	-	1	Pumping Station	
-	-	-	-	-	-	-	Pumping & Drainage Station	
57	205.7	2	29.0	-	-	-	Weir	
-	-	-	-	-	-	-	Infiltration Gallery	
6	21.0	-	-	-	-	-	Tube Well	
210	917.7	57	971.3	10	395.1	4	Daegu-gwangyeoksi	
128	560.2	47	768.2	4	165.6	3	Reservoir	
11	64.1	9	187.1	5	188.5	1	Pumping Station	
-	-	-	-	-	-	-	Pumping & Drainage Station	
20	113.8	-	-	-	-	-	Weir	
16	76.0	1	16.0	1	41.0	-	Infiltration Gallery	
35	103.6	-	-	-	-	-	Tube Well	

Note : Area = Project Benefitted Area + Out of Project Benefitted Area

5. 주 수 원 공 관 개

Size of Irrigated Area by

면적 : 헥타아르

시도 및 시설별	계 Total		무 관 개 시 설 수 No. of Non-Irrigation Facilities	시 설 규 모 별			
	개 소 수 No.	면 적 Area		소 계 Sub-total		1 ha 미 만 Less than 1ha	
				개 소 수 No.	면 적 Area	개 소 수 No.	면 적 Area
인 천 광 역 시	390	7,861.1	15	375	7,861.1	1	0.3
저 수 지	33	5,152.7	-	33	5,152.7	-	-
양 수 장	19	1,709.7	2	17	1,709.7	-	-
양 배 수 장	-	-	-	-	-	-	-
보	3	58.3	-	3	58.3	-	-
집 수 압 거	27	74.4	-	27	74.4	-	-
관 정	308	866.0	13	295	866.0	1	0.3
광 주 광 역 시	335	4,258.9	-	335	4,258.9	1	0.9
저 수 지	97	1,980.7	-	97	1,980.7	-	-
양 수 장	48	1,224.0	-	48	1,224.0	-	-
양 배 수 장	-	-	-	-	-	-	-
보	23	250.8	-	23	250.8	1	0.9
집 수 압 거	11	229.8	-	11	229.8	-	-
관 정	156	573.6	-	156	573.6	-	-
대 전 광 역 시	395	2,097.6	3	392	2,097.6	33	7.4
저 수 지	17	292.6	-	17	292.6	-	-
양 수 장	21	382.2	-	21	382.2	-	-
양 배 수 장	-	-	-	-	-	-	-
보	92	827.0	3	89	827.0	7	3.7
집 수 압 거	6	36.5	-	6	36.5	-	-
관 정	259	559.3	-	259	559.3	26	3.7
울 산 광 역 시	859	8,144.6	21	838	8,144.6	30	16.5
저 수 지	286	3,547.9	3	283	3,547.9	10	4.3
양 수 장	102	1,234.4	1	101	1,234.4	2	1.2
양 배 수 장	-	-	-	-	-	-	-
보	172	1,428.5	2	170	1,428.5	17	10.8
집 수 압 거	39	693.2	-	39	693.2	-	-
관 정	260	1,240.6	15	245	1,240.6	1	0.2
경 기 도	3,329	70,775.8	214	3,115	70,775.8	6	3.8
저 수 지	382	20,298.4	11	371	20,298.4	1	0.6
양 수 장	204	29,744.3	6	198	29,744.3	-	-
양 배 수 장	5	5,434.8	-	5	5,434.8	-	-
보	968	7,283.3	72	896	7,283.3	5	3.2
집 수 압 거	248	2,698.5	22	226	2,698.5	-	-
관 정	1,522	5,316.5	103	1,419	5,316.5	-	-

규모별 시설 현황

Kind and Number of Main Facilities

Area : ha

Irrigation Facilities by Size							Province Irrigation Facilities
10 ha 미만 Less than 10ha		30 ha 미만 Less than 30ha		50 ha 미만 Less than 50ha		100 ha 미만 Less than 100ha	
개 소 수 No.	면 적 Area	개 소 수 No.	면 적 Area	개 소 수 No.	면 적 Area	개 소 수 No.	
335	1,003.0	15	305.1	7	304.5	3	Incheon-gwangyeoksi
7	24.8	8	152.3	5	228.5	2	Reservoir
6	30.6	5	102.0	2	76.0	1	Pumping Station
-	-	-	-	-	-	-	Pumping & Drainage Station
1	7.5	2	50.8	-	-	-	Weir
27	74.4	-	-	-	-	-	Infiltration Gallery
294	865.7	-	-	-	-	-	Tube Well
210	892.0	97	1,869.5	15	578.6	10	Gwangju-gwangyeoksi
27	171.5	54	969.9	10	397.4	5	Reservoir
10	79.0	29	589.8	4	146.2	4	Pumping Station
-	-	-	-	-	-	-	Pumping & Drainage Station
15	57.9	6	125.0	-	-	1	Weir
2	10.0	8	184.8	1	35.0	-	Infiltration Gallery
156	573.6	-	-	-	-	-	Tube Well
323	1,019.4	27	457.7	3	109.9	5	Daejeon-gwangyeoksi
11	61.5	4	54.5	-	-	2	Reservoir
12	78.7	5	99.5	2	70.6	2	Pumping Station
-	-	-	-	-	-	-	Pumping & Drainage Station
62	305.1	17	285.7	1	39.3	1	Weir
5	18.5	1	18.0	-	-	-	Infiltration Gallery
233	555.6	-	-	-	-	-	Tube Well
680	2,908.6	91	1,448.4	9	347.6	12	Ulsan-gwangyeoksi
230	1,090.9	23	365.1	3	126.7	7	Reservoir
75	370.2	21	342.5	-	-	-	Pumping Station
-	-	-	-	-	-	-	Pumping & Drainage Station
130	496.7	13	218.8	3	104.2	5	Weir
25	122.2	13	226.9	-	-	-	Infiltration Gallery
220	828.6	21	295.1	3	116.7	-	Tube Well
2,506	10,047.0	424	7,186.6	49	1,922.9	39	Gyeonggi-do
190	982.0	99	1,705.0	10	399.6	17	Reservoir
68	410.6	65	1,138.6	17	678.3	16	Pumping Station
2	2.0	-	-	-	-	1	Pumping & Drainage Station
710	2,928.0	161	2,705.4	17	650.6	1	Weir
143	813.7	74	1,307.8	5	194.4	3	Infiltration Gallery
1,393	4,910.7	25	329.8	-	-	1	Tube Well

5. 주 수 원 공 관 개 Size of Irrigated Area by

면적 : 헥타아르

시도 및 시설별	시 설 규 모 별							
	100ha 미만 Less than 100ha	200ha 미만 Less than 200ha		500ha 미만 Less than 500ha		1,000 ha 미만 Less than 1,000ha		3,000ha 미만 Less than 3,000ha
	면 적 Area	개 소 수 No.	면 적 Area	개 소 수 No.	면 적 Area	개 소 수 No.	면 적 Area	개 소 수 No.
인천광역시	213.0	3	317.0	6	2,068.3	5	3,649.9	-
저 수 지	140.0	2	212.9	6	2,068.3	3	2,325.9	-
양 수 장	73.0	1	104.1	-	-	2	1,324.0	-
양 배 수 장	-	-	-	-	-	-	-	-
보	-	-	-	-	-	-	-	-
집 수 압 거	-	-	-	-	-	-	-	-
관 정	-	-	-	-	-	-	-	-
광주광역시	676.5	2	241.4	-	-	-	-	-
저 수 지	321.9	1	120.0	-	-	-	-	-
양 수 장	287.6	1	121.4	-	-	-	-	-
양 배 수 장	-	-	-	-	-	-	-	-
보	67.0	-	-	-	-	-	-	-
집 수 압 거	-	-	-	-	-	-	-	-
관 정	-	-	-	-	-	-	-	-
대전광역시	392.2	1	111.0	-	-	-	-	-
저 수 지	176.6	-	-	-	-	-	-	-
양 수 장	133.4	-	-	-	-	-	-	-
양 배 수 장	-	-	-	-	-	-	-	-
보	82.2	1	111.0	-	-	-	-	-
집 수 압 거	-	-	-	-	-	-	-	-
관 정	-	-	-	-	-	-	-	-
울산광역시	972.8	14	1,900.5	2	550.2	-	-	-
저 수 지	615.2	10	1,345.7	-	-	-	-	-
양 수 장	-	2	314.4	1	206.1	-	-	-
양 배 수 장	-	-	-	-	-	-	-	-
보	357.6	2	240.4	-	-	-	-	-
집 수 압 거	-	-	-	1	344.1	-	-	-
관 정	-	-	-	-	-	-	-	-
경 기 도	2,831.2	40	5,963.0	32	9,049.5	11	6,746.6	4
저 수 지	1,216.3	26	4,012.9	22	6,171.9	4	2,642.2	2
양 수 장	1,139.1	13	1,821.2	8	2,418.8	6	3,390.4	2
양 배 수 장	65.0	-	-	1	257.8	-	-	-
보	81.1	-	-	1	201.0	1	714.0	-
집 수 압 거	253.7	1	128.9	-	-	-	-	-
관 정	76.0	-	-	-	-	-	-	-

5. 주 수 원 관 개 Size of Irrigated Area by

면적 : 헥타아르

시도 및 시설별	계 Total		무 관 개 시 설 수 No. of Non-Irrigation Facilities	시 설 규 모 별			
	개 소 수 No.	면 적 Area		소 계 Sub-total		1 ha 미 만 Less than 1ha	
				개 소 수 No.	면 적 Area	개 소 수 No.	면 적 Area
강 원 도	2,919	38,543.9	167	2,752	38,543.9	24	9.9
저 수 지	315	14,164.3	9	306	14,164.3	1	0.4
양 수 장	233	4,359.2	14	219	4,359.2	-	-
양 배 수 장	3	114.6	-	3	114.6	-	-
보	1,533	16,157.6	136	1,397	16,157.6	23	9.5
집 수 압 거	39	531.3	-	39	531.3	-	-
관 정	796	3,216.9	8	788	3,216.9	-	-
충 청 북 도	3,109	50,064.0	150	2,959	50,064.0	22	10.6
저 수 지	697	30,393.0	32	665	30,393.0	10	5.2
양 수 장	228	9,034.8	5	223	9,034.8	2	0.6
양 배 수 장	4	248.0	-	4	248.0	-	-
보	1,307	7,116.9	60	1,247	7,116.9	8	3.8
집 수 압 거	103	804.3	11	92	804.3	2	1.0
관 정	770	2,467.0	42	728	2,467.0	-	-
충 청 남 도	4,881	127,047.8	157	4,724	127,047.8	17	10.8
저 수 지	905	66,890.0	15	890	66,890.0	1	0.5
양 수 장	364	35,275.9	19	345	35,275.9	-	-
양 배 수 장	18	5,381.8	2	16	5,381.8	-	-
보	1,056	10,276.9	82	974	10,276.9	15	9.9
집 수 압 거	305	2,531.4	16	289	2,531.4	-	-
관 정	2,233	6,691.8	23	2,210	6,691.8	1	0.4
전 라 북 도	5,128	134,221.3	92	5,036	134,221.3	14	8.5
저 수 지	2,111	103,786.7	62	2,049	103,786.7	9	5.8
양 수 장	221	6,230.2	3	218	6,230.2	-	-
양 배 수 장	12	11,014.5	2	10	11,014.5	-	-
보	712	6,641.8	7	705	6,641.8	-	-
집 수 압 거	184	788.0	5	179	788.0	4	2.2
관 정	1,888	5,760.1	13	1,875	5,760.1	1	0.5

규모별 시설 현황

Kind and Number of Main Facilities

Area : ha

Irrigation Facilities by Size							Province Irrigation Facilities
10 ha 미만 Less than 10ha		30 ha 미만 Less than 30ha		50 ha 미만 Less than 50ha		100 ha 미만 Less than 100ha	
개 소 수 No.	면 적 Area	개 소 수 No.	면 적 Area	개 소 수 No.	면 적 Area	개 소 수 No.	
1,996	7,879.2	512	9,083.5	107	4,113.2	55	Gangwon-do
163	853.7	69	1,170.9	15	578.2	20	Reservoir
106	608.0	76	1,318.7	24	921.7	7	Pumping Station
-	-	2	51.6	-	-	1	Pumping & Drainage Station
947	3,818.2	324	5,894.4	66	2,541.0	24	Weir
19	129.2	18	289.7	1	32.3	1	Infiltration Gallery
761	2,470.1	23	358.2	1	40.0	2	Tube Well
2,437	9,678.2	312	4,875.6	49	1,857.6	63	Chungcheongbuk-do
469	2,352.7	76	1,185.8	14	537.6	37	Reservoir
105	631.5	66	1,106.6	18	696.2	16	Pumping Station
-	-	-	-	1	41.0	3	Pumping & Drainage Station
1,079	3,982.5	138	2,110.7	14	496.5	7	Weir
66	376.1	22	340.9	2	86.3	-	Infiltration Gallery
718	2,335.4	10	131.6	-	-	-	Tube Well
3,637	13,796.3	714	12,460.5	133	5,112.5	78	Chungcheongnam-do
404	2,345.0	288	4,999.3	57	2,192.8	51	Reservoir
121	779.8	138	2,606.1	32	1,241.6	14	Pumping Station
1	6.0	1	15.0	1	36.0	4	Pumping & Drainage Station
712	3,199.7	197	3,452.4	35	1,360.4	8	Weir
206	1,191.6	78	1,157.0	5	182.8	-	Infiltration Gallery
2,193	6,274.2	12	230.7	3	98.9	1	Tube Well
4,078	15,940.0	656	11,034.5	109	4,265.2	72	Jeollabuk-do
1,398	6,689.0	427	7,021.8	71	2,763.5	58	Reservoir
99	568.8	84	1,524.0	19	752.5	6	Pumping Station
1	3.0	1	25.0	-	-	-	Pumping & Drainage Station
549	2,491.0	129	2,224.5	16	631.2	8	Weir
160	476.6	12	191.2	3	118.0	-	Infiltration Gallery
1,871	5,711.6	3	48.0	-	-	-	Tube Well

5. 주 수 원 공 관 개

Size of Irrigated Area by

면적 : 헥타아르

시도 및 시설별	계 Total		무 관 개 시 설 수 No. of Non-Irrigation Facilities	시 설 규 모 별			
	개 소 수 No.	면 적 Area		소 계 Sub-total		1 ha 미 만 Less than 1ha	
				개 소 수 No.	면 적 Area	개 소 수 No.	면 적 Area
전 라 남 도	7,288	152,444.5	88	7,200	152,444.5	15	8.2
저 수 지	2,729	102,606.1	16	2,713	102,606.1	7	3.7
양 수 장	223	25,149.4	2	221	25,149.4	-	-
양 배 수 장	18	2,253.4	-	18	2,253.4	-	-
보	705	9,933.8	13	692	9,933.8	7	3.9
집 수 암 거	158	1,284.6	11	147	1,284.6	1	0.6
관 정	3,455	11,217.2	46	3,409	11,217.2	-	-
경 상 북 도	8,269	131,468.9	389	7,880	131,468.9	13	6.2
저 수 지	3,884	71,229.5	225	3,659	71,229.5	12	5.7
양 수 장	653	27,311.7	3	650	27,311.7	-	-
양 배 수 장	22	918.6	-	22	918.6	-	-
보	1,858	22,548.9	95	1,763	22,548.9	1	0.5
집 수 암 거	223	3,435.9	3	220	3,435.9	-	-
관 정	1,629	6,024.3	63	1,566	6,024.3	-	-
경 상 남 도	7,075	98,594.5	282	6,793	98,594.5	2	1.3
저 수 지	2,882	51,170.0	128	2,754	51,170.0	1	0.8
양 수 장	381	16,481.6	11	370	16,481.6	-	-
양 배 수 장	102	10,562.5	12	90	10,562.5	-	-
보	1,250	12,740.3	23	1,227	12,740.3	-	-
집 수 암 거	242	1,315.2	32	210	1,315.2	-	-
관 정	2,218	6,324.9	76	2,142	6,324.9	1	0.5
제 주 도	18	115.6	6	12	115.6	-	-
저 수 지	-	-	-	-	-	-	-
양 수 장	2	25.3	-	2	25.3	-	-
양 배 수 장	-	-	-	-	-	-	-
보	2	-	2	-	-	-	-
집 수 암 거	-	-	-	-	-	-	-
관 정	14	90.3	4	10	90.3	-	-

규모별 시설 현황

Kind and Number of Main Facilities

Area : ha

Irrigation Facilities by Size							Province
10 ha 미만 Less than 10ha		30 ha 미만 Less than 30ha		50 ha 미만 Less than 50ha		100 ha 미만 Less than 100ha	
개 소 수 No.	면 적 Area	개 소 수 No.	면 적 Area	개 소 수 No.	면 적 Area	개 소 수 No.	
5,208	20,516.4	1,352	23,675.0	258	10,083.0	151	Jeollanam-do
1,204	6,921.3	1,016	17,922.7	211	8,251.7	108	Reservoir
53	428.7	92	1,717.8	28	1,074.4	19	Pumping Station
3	21.0	4	81.0	1	39.0	5	Pumping & Drainage Station
485	2,298.1	153	2,616.9	14	555.6	19	Weir
106	467.6	36	654.1	4	162.3	-	Infiltration Gallery
3,357	10,379.7	51	682.5	-	-	-	Tube Well
5,621	24,496.7	1,550	26,455.5	327	12,626.5	196	Gyeongsangbuk-do
2,558	12,256.4	765	12,550.0	128	4,918.3	84	Reservoir
256	1,677.3	249	4,644.7	67	2,652.8	33	Pumping Station
7	24.0	4	82.0	3	118.0	6	Pumping & Drainage Station
1,170	5,450.4	425	7,387.6	99	3,797.1	55	Weir
113	550.8	74	1,278.5	22	831.0	10	Infiltration Gallery
1,517	4,537.8	33	512.7	8	309.3	8	Tube Well
5,319	22,437.6	995	16,518.8	182	6,952.1	155	Gyeongsangnam-do
1,901	10,062.4	587	9,480.6	97	3,768.1	92	Reservoir
177	1,083.0	104	2,010.6	30	1,138.0	27	Pumping Station
16	120.8	24	444.3	11	426.1	13	Pumping & Drainage Station
904	4,168.6	254	4,146.7	42	1,533.4	21	Weir
187	803.3	19	311.7	2	86.5	2	Infiltration Gallery
2,134	6,199.5	7	124.9	-	-	-	Tube Well
9	32.9	2	43.6	1	39.1	-	Jeju-do
-	-	-	-	-	-	-	Reservoir
1	3.0	1	22.3	-	-	-	Pumping Station
-	-	-	-	-	-	-	Pumping & Drainage Station
-	-	-	-	-	-	-	Weir
-	-	-	-	-	-	-	Infiltration Gallery
8	29.9	1	21.3	1	39.1	-	Tube Well

6. 준 공 년 도 별 수 Status of Irrigation Facilities

면적 : 헥타아르

시도 및 시설별	계 Total					1945년 이전 Before 1945				
	수원공수계 Total No. of Facilities	주 수 원 공 Main Facilities		보 조 수원공수 No. of Supple- mentary Facilities	부 속 시설수 No. of Auxiliary Facilities	수원공수계 Total No. of Facilities	주 수 원 공 Main Facilities		보 조 수원공수 No. of Supple- mentary Facilities	부 속 시설수 No. of Auxiliary Facilities
		수원공수 No. of Facilities	면 적 Area				수원공수 No. of Facilities	면 적 Area		
총 계	68,306	44,550	837,348.7	20,428	3,328	14,436	10,416	161,391.6	3,832	188
저 수 지	17,699	14,646	475,011.8	2,954	99	9,415	7,333	125,294.6	2,040	42
양 수 장	6,307	2,773	165,123.4	2,482	1,052	110	52	3,456.3	50	8
양 배수장	120	59	25,868.1	36	25	11	3	1,849.9	6	2
배 수 장	712	135	10,633.2	172	405	3	1	7.0	1	1
보	18,005	9,768	95,612.9	6,895	1,342	4,754	2,985	30,013.4	1,643	126
집수암거	2,870	1,607	14,626.2	1,003	260	108	42	770.4	57	9
관 정	22,593	15,562	50,473.1	6,886	145	35	-	-	35	-
서울특별시	19	17	327.8	-	2	-	-	-	-	-
저 수 지	-	-	-	-	-	-	-	-	-	-
양 수 장	3	1	257.7	-	2	-	-	-	-	-
양 배수장	-	-	-	-	-	-	-	-	-	-
배 수 장	-	-	-	-	-	-	-	-	-	-
보	-	-	-	-	-	-	-	-	-	-
집수암거	4	4	70.1	-	-	-	-	-	-	-
관 정	12	12	-	-	-	-	-	-	-	-
부산광역시	333	212	5,568.9	118	3	92	92	1,109.2	-	-
저 수 지	115	114	511.0	1	-	76	76	324.8	-	-
양 수 장	37	25	4,229.1	10	2	5	5	742.0	-	-
양 배수장	2	1	573.1	1	-	-	-	-	-	-
배 수 장	1	-	-	-	1	-	-	-	-	-
보	66	66	234.7	-	-	11	11	42.4	-	-
집수암거	1	-	-	1	-	-	-	-	-	-
관 정	111	6	21.0	105	-	-	-	-	-	-
대구광역시	573	326	5,813.5	202	45	157	127	1,033.5	25	5
저 수 지	221	194	2,988.9	26	1	123	110	919.3	12	1
양 수 장	74	48	2,473.9	17	9	1	1	24.1	-	-
양 배수장	4	-	-	3	1	-	-	-	-	-
배 수 장	25	9	-	5	11	-	-	-	-	-
보	61	21	114.1	21	19	32	16	90.1	13	3
집수암거	22	18	133.0	1	3	1	-	-	-	1
관 정	166	36	103.6	129	1	-	-	-	-	-
인천광역시	575	390	7,861.1	167	18	4	3	22.0	1	-
저 수 지	36	33	5,152.7	2	1	3	3	22.0	-	-
양 수 장	53	19	1,709.7	19	15	1	-	-	1	-
양 배수장	-	-	-	-	-	-	-	-	-	-
배 수 장	1	-	-	-	1	-	-	-	-	-
보	4	3	58.3	1	-	-	-	-	-	-
집수암거	27	27	74.4	-	-	-	-	-	-	-
관 정	454	308	866.0	145	1	-	-	-	-	-

리 시 설 현 황

Completed by Year

1946 ~ 1966					1967 ~ 1971					Province
수원공수계 Total No. of Facilities	주 수 원 공 Main Facilities		보 조 수원공수 No. of Supple- mentary Facilities	부 속 시 설 수 No. of Auxiliary Facilities	수원공수계 Total No. of Facilities	주 수 원 공 Main Facilities		보 조 수원공수 No. of Supple- mentary Facilities	부 속 시 설 수 No. of Auxiliary Facilities	
	수원공수 No. of Facilities	면 적 Area				수원공수 No. of Facilities	면 적 Area			
6,582	4,455	167,399.3	1,723	404	8,822	5,190	66,850.5	3,300	332	Total
3,800	3,259	144,053.4	510	31	2,415	2,189	35,443.3	215	11	Reservoir
335	180	9,971.1	105	50	511	273	8,827.3	171	67	Pumping Station
9	4	1,321.9	4	1	7	7	712.6	-	-	Pumping & Drainge
12	-	-	1	11	10	-	-	5	5	Drainage Station
2,322	973	11,683.0	1,048	301	2,233	1,265	13,520.4	784	184	Weir
87	35	360.0	42	10	1,330	769	5,683.8	501	60	Infiltration Gallery
17	4	9.9	13	-	2,316	687	2,663.1	1,624	5	Tube Well
1	1	70.1	-	-	-	-	-	-	-	- Seoul-teukbyeolsi
-	-	-	-	-	-	-	-	-	-	- Reservoir
-	-	-	-	-	-	-	-	-	-	- Pumping Station
-	-	-	-	-	-	-	-	-	-	- Pumping & Drainge
-	-	-	-	-	-	-	-	-	-	- Drainage Station
-	-	-	-	-	-	-	-	-	-	- Weir
1	1	70.1	-	-	-	-	-	-	-	- Infiltration Gallery
-	-	-	-	-	-	-	-	-	-	- Tube Well
26	25	123.0	1	-	33	32	278.1	1	-	- Busan-gwangyeoksi
20	20	93.9	-	-	15	14	57.9	1	-	- Reservoir
1	1	10.0	-	-	1	1	163.7	-	-	- Pumping Station
1	-	-	1	-	-	-	-	-	-	- Pumping & Drainge
-	-	-	-	-	-	-	-	-	-	- Drainage Station
4	4	19.1	-	-	17	17	56.5	-	-	- Weir
-	-	-	-	-	-	-	-	-	-	- Infiltration Gallery
-	-	-	-	-	-	-	-	-	-	- Tube Well
73	57	1,325.8	12	4	51	38	306.1	10	3	- Daegu-gwangyeoksi
58	49	899.4	9	-	18	14	89.1	4	-	- Reservoir
10	8	426.4	2	-	6	3	76.7	2	1	1 Pumping Station
-	-	-	-	-	-	-	-	-	-	- Pumping & Drainge
-	-	-	-	-	-	-	-	-	-	- Drainage Station
3	-	-	1	2	5	1	5.0	2	2	2 Weir
2	-	-	-	2	19	18	133.0	1	-	- Infiltration Gallery
-	-	-	-	-	3	2	2.3	1	-	- Tube Well
7	3	1,074.8	1	3	16	15	114.2	1	-	- Incheon-gwangyeoksi
5	3	1,074.8	1	1	5	5	85.0	-	-	- Reservoir
1	-	-	-	1	2	1	7.2	1	-	- Pumping Station
-	-	-	-	-	-	-	-	-	-	- Pumping & Drainge
1	-	-	-	1	-	-	-	-	-	- Drainage Station
-	-	-	-	-	-	-	-	-	-	- Weir
-	-	-	-	-	7	7	21.0	-	-	- Infiltration Gallery
-	-	-	-	-	2	2	1.0	-	-	- Tube Well

6. 준 공 년 도 별 수 Status of Irrigation Facilities

면적 : 헥타아르

시도 및 시설별	1972 ~ 1976					1977 ~ 1981				
	수원공수계 Total No. of Facilities	주 수 원 공 Main Facilities		보 조 수원공수 No. of Supple- mentary Facilities	부 속 시설수 No. of Auxiliary Facilities	수원공수계 Total No. of Facilities	주 수 원 공 Main Facilities		보 조 수원공수 No. of Supple- mentary Facilities	부 속 시설수 No. of Auxiliary Facilities
		수원공수 No. of Facilities	면 적 Area				수원공수 No. of Facilities	면 적 Area		
총 계	4,867	2,877	94,757.0	1,650	340	6,525	3,802	73,072.5	2,168	555
저 수 지	703	629	37,303.9	69	5	570	499	28,093.1	67	4
양 수 장	480	251	26,260.4	149	80	1,440	751	23,015.8	505	184
양 배수장	8	7	14,099.8	-	1	8	4	951.9	4	-
배 수 장	16	2	85.0	2	12	23	5	878.8	12	6
보	3,212	1,789	15,236.3	1,211	212	2,681	1,434	14,550.7	972	275
집수암거	336	164	1,643.3	142	30	649	435	3,567.9	129	85
관 정	112	35	128.3	77	-	1,154	674	2,014.3	479	1
서울특별시	1	1	-	-	-	13	11	-	-	2
저 수 지	-	-	-	-	-	-	-	-	-	-
양 수 장	-	-	-	-	-	2	-	-	-	2
양 배수장	-	-	-	-	-	-	-	-	-	-
배 수 장	-	-	-	-	-	-	-	-	-	-
보	-	-	-	-	-	-	-	-	-	-
집수암거	1	1	-	-	-	2	2	-	-	-
관 정	-	-	-	-	-	9	9	-	-	-
부산광역시	29	28	540.5	1	-	12	12	63.5	-	-
저 수 지	1	1	3.8	-	-	1	1	2.0	-	-
양 수 장	3	3	449.5	-	-	3	3	40.0	-	-
양 배수장	-	-	-	-	-	-	-	-	-	-
배 수 장	-	-	-	-	-	-	-	-	-	-
보	24	24	87.2	-	-	8	8	21.5	-	-
집수암거	1	-	-	1	-	-	-	-	-	-
관 정	-	-	-	-	-	-	-	-	-	-
대구광역시	13	10	739.1	2	1	33	18	274.0	6	9
저 수 지	7	7	732.1	-	-	12	11	235.0	1	-
양 수 장	3	2	3.0	1	-	15	7	39.0	4	4
양 배수장	-	-	-	-	-	-	-	-	-	-
배 수 장	-	-	-	-	-	-	-	-	-	-
보	3	1	4.0	1	1	6	-	-	1	5
집수암거	-	-	-	-	-	-	-	-	-	-
관 정	-	-	-	-	-	-	-	-	-	-
인천광역시	15	14	795.3	-	1	49	42	2,018.1	2	5
저 수 지	5	5	146.0	-	-	8	8	1,925.0	-	-
양 수 장	5	4	630.4	-	1	12	5	41.0	2	5
양 배수장	-	-	-	-	-	-	-	-	-	-
배 수 장	-	-	-	-	-	-	-	-	-	-
보	1	1	7.5	-	-	-	-	-	-	-
집수암거	4	4	11.4	-	-	15	15	35.0	-	-
관 정	-	-	-	-	-	14	14	17.1	-	-

리 시 설 현 황
Completed by Year

1982 ~ 1986					1987 ~ 2005					Province	
수원공수계 Total No. of Facilities	주 수 원 공 Main Facilities		보 조 수원공수 No. of Supple- mentary Facilities	부 속 시 설 수 No. of Auxiliary Facilities	수원공수계 Total No. of Facilities	주 수 원 공 Main Facilities		보 조 수원공수 No. of Supple- mentary Facilities	부 속 시 설 수 No. of Auxiliary Facilities		Irrigation Facilities
	수원공수 No. of Facilities	면 적 Area				수원공수 No. of Facilities	면 적 Area				
4,454	2,333	89,414.2	1,741	380	22,620	15,477	184,463.6	6,014	1,129	Total	
305	279	33,246.3	22	4	491	458	71,577.2	31	2	Reservoir	
908	386	43,491.2	331	191	2,523	880	50,101.3	1,171	472	Pumping Station	
15	4	2,941.9	6	5	62	30	3,990.1	16	16	Pumping & Drainge	
68	8	344.4	21	39	580	119	9,318.0	130	331	Drainage Station	
1,009	406	4,517.5	508	95	1,794	916	6,091.6	729	149	Weir	
197	83	1,198.3	77	37	163	79	1,402.5	55	29	Infiltration Gallery	
1,952	1,167	3,674.6	776	9	17,007	12,995	41,982.9	3,882	130	Tube Well	
-	-	-	-	-	4	4	257.7	-	-	Seoul-teukbyeolsi	
-	-	-	-	-	-	-	-	-	-	- Reservoir	
-	-	-	-	-	1	1	257.7	-	-	- Pumping Station	
-	-	-	-	-	-	-	-	-	-	- Pumping & Drainge	
-	-	-	-	-	-	-	-	-	-	- Drainage Station	
-	-	-	-	-	-	-	-	-	-	- Weir	
-	-	-	-	-	-	-	-	-	-	- Infiltration Gallery	
-	-	-	-	-	3	3	-	-	-	- Tube Well	
3	3	8.0	-	-	138	20	3,446.6	115	3	Busan-gwangyeoksi	
-	-	-	-	-	2	2	28.6	-	-	- Reservoir	
1	1	-	-	-	23	11	2,823.9	10	2	2 Pumping Station	
-	-	-	-	-	1	1	573.1	-	-	- Pumping & Drainge	
-	-	-	-	-	1	-	-	-	1	1 Drainage Station	
2	2	8.0	-	-	-	-	-	-	-	- Weir	
-	-	-	-	-	-	-	-	-	-	- Infiltration Gallery	
-	-	-	-	-	111	6	21.0	105	-	- Tube Well	
40	31	119.3	4	5	206	45	2,015.7	143	18	Daegu-gwangyeoksi	
-	-	-	-	-	3	3	114.0	-	-	- Reservoir	
16	12	61.0	2	2	23	15	1,843.7	6	2	2 Pumping Station	
1	-	-	-	1	3	-	-	3	-	- Pumping & Drainge	
3	2	-	-	1	22	7	-	5	10	10 Drainage Station	
3	2	10.0	-	1	9	1	5.0	3	5	5 Weir	
-	-	-	-	-	-	-	-	-	-	- Infiltration Gallery	
17	15	48.3	2	-	146	19	53.0	126	1	1 Tube Well	
43	28	294.7	12	3	441	285	3,542.0	150	6	Incheon-gwangyeoksi	
3	3	202.5	-	-	7	6	1,697.4	1	-	- Reservoir	
8	2	12.0	3	3	24	7	1,019.1	12	5	5 Pumping Station	
-	-	-	-	-	-	-	-	-	-	- Pumping & Drainge	
-	-	-	-	-	-	-	-	-	-	- Drainage Station	
1	1	30.0	-	-	2	1	20.8	1	-	- Weir	
1	1	7.0	-	-	-	-	-	-	-	- Infiltration Gallery	
30	21	43.2	9	-	408	271	804.7	136	1	1 Tube Well	

6. 준 공 년 도 별 수 Status of Irrigation Facilities

면적 : 헥타아르

시도 및 시설별	계 Total					1945년 이전 Before 1945				
	수원공수계 Total No. of Facilities	주 수 원 공 Main Facilities		보 조 수원공수 No. of Supple- mentary Facilities	부 속 시설수 No. of Auxiliary Facilities	수원공수계 Total No. of Facilities	주 수 원 공 Main Facilities		보 조 수원공수 No. of Supple- mentary Facilities	부 속 시설수 No. of Auxiliary Facilities
		수원공수 No. of Facilities	면 적 Area				수원공수 No. of Facilities	면 적 Area		
광주광역시	497	335	4,258.9	162	-	95	55	1,241.3	40	-
저 수 지	148	97	1,980.7	51	-	85	49	1,043.3	36	-
양 수 장	77	48	1,224.0	29	-	1	1	88.0	-	-
양 배수장	-	-	-	-	-	-	-	-	-	-
배 수 장	-	-	-	-	-	-	-	-	-	-
보	61	23	250.8	38	-	9	5	110.0	4	-
집수암거	14	11	229.8	3	-	-	-	-	-	-
관 정	197	156	573.6	41	-	-	-	-	-	-
대전광역시	447	395	2,097.6	35	17	39	38	555.3	1	-
저 수 지	18	17	292.6	1	-	4	3	16.7	1	-
양 수 장	28	21	382.2	-	7	-	-	-	-	-
양 배수장	-	-	-	-	-	-	-	-	-	-
배 수 장	-	-	-	-	-	-	-	-	-	-
보	98	92	827.0	1	5	35	35	538.6	-	-
집수암거	14	6	36.5	8	-	-	-	-	-	-
관 정	289	259	559.3	25	5	-	-	-	-	-
울산광역시	1,148	859	8,144.6	259	30	260	187	1,186.1	72	1
저 수 지	376	286	3,547.9	85	5	195	142	1,008.0	52	1
양 수 장	151	102	1,234.4	41	8	3	1	-	2	-
양 배수장	-	-	-	-	-	-	-	-	-	-
배 수 장	1	-	-	-	1	-	-	-	-	-
보	273	172	1,428.5	92	9	61	43	169.9	18	-
집수암거	70	39	693.2	24	7	1	1	8.2	-	-
관 정	277	260	1,240.6	17	-	-	-	-	-	-
경 기 도	4,395	3,329	70,775.8	663	403	453	390	5,527.2	51	12
저 수 지	412	382	20,298.4	24	6	173	153	3,665.9	19	1
양 수 장	495	204	29,744.3	86	205	13	13	338.9	-	-
양 배수장	7	3	5,432.8	1	3	1	-	-	-	1
배 수 장	39	2	2.0	3	34	-	-	-	-	-
보	1,221	968	7,283.3	182	71	257	217	1,485.0	30	10
집수암거	326	248	2,698.5	51	27	7	7	37.4	-	-
관 정	1,895	1,522	5,316.5	316	57	2	-	-	2	-

리 시 설 현 황
Completed by Year

1946 ~ 1966					1967 ~ 1971					Province	
수원공수계 Total No. of Facilities	주 수 원 공 Main Facilities		보 조 수원공수 No. of Supple- mentary Facilities	부 속 시설수 No. of Auxiliary Facilities	수원공수계 Total No. of Facilities	주 수 원 공 Main Facilities		보 조 수원공수 No. of Supple- mentary Facilities	부 속 시설수 No. of Auxiliary Facilities		Irrigation Facilities
	수원공수 No. of Facilities	면 적 Area				수원공수 No. of Facilities	면 적 Area				
81	54	1,295.1	27	-	67	43	556.7	24		- Gwangju-gwangyeoksi	
23	17	525.1	6	-	31	23	260.1	8		- Reservoir	
32	29	710.5	3	-	17	10	209.8	7		- Pumping Station	
-	-	-	-	-	-	-	-	-		- Pumping & Drainage	
-	-	-	-	-	-	-	-	-		- Drainage Station	
26	8	59.5	18	-	13	6	32.8	7		- Weir	
-	-	-	-	-	6	4	54.0	2		- Infiltration Gallery	
-	-	-	-	-	-	-	-	-		- Tube Well	
22	22	163.6	-	-	47	24	109.1	23		- Daejeon-gwangyeoksi	
5	5	38.6	-	-	3	3	20.2	-		- Reservoir	
2	2	40.2	-	-	-	-	-	-		- Pumping Station	
-	-	-	-	-	-	-	-	-		- Pumping & Drainage	
-	-	-	-	-	-	-	-	-		- Drainage Station	
15	15	84.8	-	-	19	18	79.2	1		- Weir	
-	-	-	-	-	11	3	9.7	8		- Infiltration Gallery	
-	-	-	-	-	14	-	-	14		- Tube Well	
179	161	1,471.5	14	4	137	97	686.8	32	8	Ulsan-gwangyeoksi	
95	83	681.1	11	1	47	34	193.1	12	1	Reservoir	
2	1	4.0	1	-	13	12	71.9	1	-	Pumping Station	
-	-	-	-	-	-	-	-	-	-	Pumping & Drainage	
-	-	-	-	-	-	-	-	-	-	Drainage Station	
78	74	770.0	2	2	30	23	152.9	5	2	Weir	
4	3	16.4	-	1	46	28	268.9	13	5	Infiltration Gallery	
-	-	-	-	-	1	-	-	1	-	Tube Well	
237	190	9,327.6	20	27	567	410	3,559.9	133	24	Gyeonggi-do	
114	109	8,547.3	3	2	48	47	1,019.2	-	1	Reservoir	
18	6	137.4	3	9	35	16	321.0	6	13	Pumping Station	
-	-	-	-	-	-	-	-	-	-	Pumping & Drainage	
-	-	-	-	-	-	-	-	-	-	Drainage Station	
101	73	619.3	14	14	169	134	1,221.1	27	8	Weir	
4	2	23.6	-	2	98	76	698.7	20	2	Infiltration Gallery	
-	-	-	-	-	217	137	299.9	80	-	Tube Well	

6. 준 공 년 도 별 수 Status of Irrigation Facilities

면적 : 헥타아르

시도 및 시설별	1972 ~ 1976					1977 ~ 1981				
	수원공수계 Total No. of Facilities	주 수 원 공 Main Facilities		보 조 수원공수 No. of Supple- mentary Facilities	부 속 시설수 No. of Auxiliary Facilities	수원공수계 Total No. of Facilities	주 수 원 공 Main Facilities		보 조 수원공수 No. of Supple- mentary Facilities	부 속 시설수 No. of Auxiliary Facilities
		수원공수 No. of Facilities	면 적 Area				수원공수 No. of Facilities	면 적 Area		
광주광역시	21	10	249.4	11	-	52	35	338.5	17	-
저 수 지	6	6	129.2	-	-	2	2	23.0	-	-
양 수 장	7	2	91.7	5	-	11	4	89.0	7	-
양 배수장	-	-	-	-	-	-	-	-	-	-
배 수 장	-	-	-	-	-	-	-	-	-	-
보	8	2	28.5	6	-	3	1	5.0	2	-
집수암거	-	-	-	-	-	8	7	175.8	1	-
관 정	-	-	-	-	-	28	21	45.7	7	-
대전광역시	8	7	36.7	-	1	23	22	215.0	-	1
저 수 지	-	-	-	-	-	1	1	90.0	-	-
양 수 장	-	-	-	-	-	11	11	92.6	-	-
양 배수장	-	-	-	-	-	-	-	-	-	-
배 수 장	-	-	-	-	-	-	-	-	-	-
보	7	6	33.3	-	1	10	9	27.0	-	1
집수암거	1	1	3.4	-	-	1	1	5.4	-	-
관 정	-	-	-	-	-	-	-	-	-	-
울산광역시	86	39	1,234.3	36	11	58	25	712.4	32	1
저 수 지	19	13	769.2	4	2	10	8	422.1	2	-
양 수 장	10	5	169.7	2	3	6	3	214.1	2	1
양 배수장	-	-	-	-	-	-	-	-	-	-
배 수 장	-	-	-	-	-	-	-	-	-	-
보	52	19	279.4	28	5	36	10	39.6	26	-
집수암거	4	1	16.0	2	1	6	4	36.6	2	-
관 정	1	1	-	-	-	-	-	-	-	-
경 기 도	517	404	24,109.8	63	50	521	375	10,429.0	103	43
저 수 지	30	29	2,577.0	1	-	17	15	1,295.5	1	1
양 수 장	71	38	14,432.5	6	27	86	38	6,509.3	20	28
양 배수장	1	1	5,110.0	-	-	-	-	-	-	-
배 수 장	1	-	-	-	1	-	-	-	-	-
보	373	304	1,632.3	48	21	234	172	1,718.4	50	12
집수암거	31	25	339.4	5	1	79	70	728.4	7	2
관 정	10	7	18.6	3	-	105	80	177.4	25	-

리 시 설 현 황
Completed by Year

1982 ~ 1986					1987 ~ 2005					Province	
수원공수계 Total No. of Facilities	주 수 원 공 Main Facilities		보 조 수원공수 No. of Supple- mentary Facilities	부 속 시 설 수 No. of Auxiliary Facilities	수원공수계 Total No. of Facilities	주 수 원 공 Main Facilities		보 조 수원공수 No. of Supple- mentary Facilities	부 속 시 설 수 No. of Auxiliary Facilities		Irrigation Facilities
	수원공수 No. of Facilities	면 적 Area				수원공수 No. of Facilities	면 적 Area				
43	23	80.1	20	-	138	115	497.8	23	-	Gwangju-gwangyeoksi	
-	-	-	-	-	1	-	-	1	-	Reservoir	
-	-	-	-	-	9	2	35.0	7	-	Pumping Station	
-	-	-	-	-	-	-	-	-	-	Pumping & Drainage	
-	-	-	-	-	-	-	-	-	-	Drainage Station	
1	1	15.0	-	-	1	-	-	1	-	Weir	
-	-	-	-	-	-	-	-	-	-	Infiltration Gallery	
42	22	65.1	20	-	127	113	462.8	14	-	Tube Well	
14	10	133.3	1	3	294	272	884.6	10	12	Daejeon-gwangyeoksi	
2	2	18.5	-	-	3	3	108.6	-	-	Reservoir	
4	3	84.8	-	1	11	5	164.6	-	6	Pumping Station	
-	-	-	-	-	-	-	-	-	-	Pumping & Drainage	
-	-	-	-	-	-	-	-	-	-	Drainage Station	
3	1	3.0	-	2	9	8	61.1	-	1	Weir	
1	1	18.0	-	-	-	-	-	-	-	Infiltration Gallery	
4	3	9.0	1	-	271	256	550.3	10	5	Tube Well	
22	12	60.0	7	3	406	338	2,793.5	66	2	Ulsan-gwangyeoksi	
3	2	17.8	1	-	7	4	456.6	3	-	Reservoir	
6	2	13.5	1	3	111	78	761.2	32	1	Pumping Station	
-	-	-	-	-	-	-	-	-	-	Pumping & Drainage	
-	-	-	-	-	1	-	-	-	1	Drainage Station	
2	2	11.0	-	-	14	1	5.7	13	-	Weir	
2	1	3.0	1	-	7	1	344.1	6	-	Infiltration Gallery	
9	5	14.7	4	-	266	254	1,225.9	12	-	Tube Well	
256	162	6,217.9	62	32	1,844	1,398	11,604.4	231	215	Gyeonggi-do	
15	14	1,423.8	-	1	15	15	1,769.7	-	-	Reservoir	
48	12	3,988.7	12	24	224	81	4,016.5	39	104	Pumping Station	
-	-	-	-	-	5	2	322.8	1	2	Pumping & Drainage	
4	-	-	-	4	34	2	2.0	3	29	Drainage Station	
21	15	230.9	5	1	66	53	376.3	8	5	Weir	
26	19	218.5	5	2	81	49	652.5	14	18	Infiltration Gallery	
142	102	356.0	40	-	1,419	1,196	4,464.6	166	57	Tube Well	

6. 준 공 년 도 별 수 Status of Irrigation Facilities

면적 : 헥타아르

시도 및 시설별	계 Total					1945년 이전 Before 1945				
	수원공수계 Total No. of Facilities	주 수 원 공 Main Facilities		보 조 수원공수 No. of Supple- mentary Facilities	부 속 시설수 No. of Auxiliary Facilities	수원공수계 Total No. of Facilities	주 수 원 공 Main Facilities		보 조 수원공수 No. of Supple- mentary Facilities	부 속 시설수 No. of Auxiliary Facilities
		수원공수 No. of Facilities	면 적 Area				수원공수 No. of Facilities	면 적 Area		
강 원 도	6,232	2,919	38,543.9	3,256	57	1,149	401	4,424.1	743	5
저 수 지	335	315	14,164.3	20	-	161	154	1,708.6	7	-
양 수 장	377	233	4,359.2	131	13	1	1	10.5	-	-
양배수장	-	-	-	-	-	-	-	-	-	-
배 수 장	14	3	114.6	2	9	-	-	-	-	-
보	3,896	1,533	16,157.6	2,333	30	984	243	2,685.6	736	5
집수암거	111	39	531.3	69	3	3	3	19.4	-	-
관 정	1,499	796	3,216.9	701	2	-	-	-	-	-
충청북도	4,364	3,109	50,064.0	1,050	205	1,232	1,008	6,632.2	184	40
저 수 지	779	697	30,393.0	73	9	387	335	3,290.3	46	6
양 수 장	409	228	9,034.8	132	49	7	2	171.9	4	1
양배수장	6	1	55.0	4	1	-	-	-	-	-
배 수 장	21	3	193.0	7	11	-	-	-	-	-
보	1,930	1,307	7,116.9	528	95	796	668	3,148.9	98	30
집수암거	171	103	804.3	47	21	19	3	21.1	13	3
관 정	1,048	770	2,467.0	259	19	23	-	-	23	-
충청남도	6,521	4,881	127,047.8	1,076	564	743	695	23,810.0	35	13
저 수 지	947	905	66,890.0	33	9	412	395	20,029.0	17	-
양 수 장	814	364	35,275.9	292	158	8	3	425.5	5	-
양배수장	5	3	3,013.0	2	-	-	-	-	-	-
배 수 장	147	15	2,368.8	23	109	-	-	-	-	-
보	1,589	1,056	10,276.9	326	207	320	297	3,355.5	12	11
집수암거	456	305	2,531.4	81	70	3	-	-	1	2
관 정	2,563	2,233	6,691.8	319	11	-	-	-	-	-
전라북도	6,697	5,128	134,221.3	1,251	318	1,797	1,575	29,487.5	213	9
저 수 지	2,272	2,111	103,786.7	160	1	1,461	1,349	27,614.0	111	1
양 수 장	625	221	6,230.2	222	182	13	3	219.2	7	3
양배수장	12	-	7,613.8	4	8	-	-	-	-	-
배 수 장	48	12	3,400.7	9	27	-	-	-	-	-
보	1,408	712	6,641.8	607	89	312	223	1,654.3	84	5
집수암거	228	184	788.0	37	7	11	-	-	11	-
관 정	2,104	1,888	5,760.1	212	4	-	-	-	-	-

리 시 설 현 황
Completed by Year

1946 ~ 1966					1967 ~ 1971					Province
수원공수계 Total No. of Facilities	주 수 원 공 Main Facilities		보 조 수원공수 No. of Supple- mentary Facilities	부 속 시설수 No. of Auxiliary Facilities	수원공수계 Total No. of Facilities	주 수 원 공 Main Facilities		보 조 수원공수 No. of Supple- mentary Facilities	부 속 시설수 No. of Auxiliary Facilities	
	수원공수 No. of Facilities	면 적 Area				수원공수 No. of Facilities	면 적 Area			
394	174	5,207.7	213	7	552	189	4,238.8	361	2	Gangwon-do
83	75	3,361.0	8	-	24	22	1,377.7	2	-	Reservoir
6	5	158.9	1	-	12	7	222.9	5	-	Pumping Station
-	-	-	-	-	-	-	-	-	-	Pumping & Drainage
-	-	-	-	-	-	-	-	-	-	Drainage Station
291	89	1,626.3	195	7	273	113	2,239.9	158	2	Weir
11	4	58.0	7	-	46	16	195.8	30	-	Infiltration Gallery
3	1	3.5	2	-	197	31	202.5	166	-	Tube Well
446	302	11,334.8	125	19	324	207	1,811.7	98	19	Chungcheongbuk-do
213	190	9,957.5	20	3	78	72	621.9	6	-	Reservoir
15	11	573.5	2	2	18	9	390.6	5	4	Pumping Station
-	-	-	-	-	-	-	-	-	-	Pumping & Drainage
1	-	-	-	1	1	-	-	1	-	Drainage Station
202	99	803.8	90	13	149	80	531.7	61	8	Weir
8	2	-	6	-	55	37	257.6	11	7	Infiltration Gallery
7	-	-	7	-	23	9	9.9	14	-	Tube Well
482	387	27,653.0	69	26	768	527	4,611.1	182	59	Chungcheongnam-do
259	245	24,863.7	12	2	70	68	1,228.9	1	1	Reservoir
40	21	1,694.3	17	2	48	23	524.9	14	11	Pumping Station
1	-	-	1	-	1	1	111.0	-	-	Pumping & Drainage
3	-	-	-	3	3	-	-	-	3	Drainage Station
168	118	1,069.5	33	17	216	152	1,032.4	34	30	Weir
9	3	25.5	4	2	219	159	1,225.5	46	14	Infiltration Gallery
2	-	-	2	-	211	124	488.4	87	-	Tube Well
765	487	41,444.4	229	49	595	462	11,434.8	110	23	Jeollabuk-do
404	382	38,849.1	22	-	262	245	9,362.8	17	-	Reservoir
48	6	941.6	18	24	45	24	1,061.8	13	8	Pumping Station
-	-	-	-	-	-	-	-	-	-	Pumping & Drainage
-	-	-	-	-	-	-	-	-	-	Drainage Station
309	95	1,642.5	189	25	131	59	560.5	57	15	Weir
4	4	11.2	-	-	135	126	432.2	9	-	Infiltration Gallery
-	-	-	-	-	22	8	17.5	14	-	Tube Well

6. 준 공 년 도 별 수 Status of Irrigation Facilities

면적 : 헥타아르

시도 및 시설별	1972 ~ 1976					1977 ~ 1981				
	수원공수계 Total No. of Facilities	주 수 원 공 Main Facilities		보 조 수원공수 No. of Supple- mentary Facilities	부 속 시설수 No. of Auxiliary Facilities	수원공수계 Total No. of Facilities	주 수 원 공 Main Facilities		보 조 수원공수 No. of Supple- mentary Facilities	부 속 시설수 No. of Auxiliary Facilities
		수원공수 No. of Facilities	면 적 Area				수원공수 No. of Facilities	면 적 Area		
강 원 도	813	341	6,959.7	462	10	700	298	5,370.4	396	6
저 수 지	13	13	2,299.8	-	-	18	15	1,770.0	3	-
양 수 장	48	29	516.6	17	2	103	64	1,399.3	36	3
양배수장	-	-	-	-	-	-	-	-	-	-
배 수 장	-	-	-	-	-	-	-	-	-	-
보	726	289	3,962.1	429	8	488	193	2,094.4	292	3
집수암거	24	8	166.7	16	-	6	1	7.8	5	-
관 정	2	2	14.5	-	-	85	25	98.9	60	-
충청북도	383	234	2,356.5	126	23	523	335	6,405.3	152	36
저 수 지	32	32	639.9	-	-	25	24	4,194.2	1	-
양 수 장	32	15	644.3	11	6	91	63	960.5	17	11
양배수장	-	-	-	-	-	-	-	-	-	-
배 수 장	-	-	-	-	-	-	-	-	-	-
보	298	180	1,039.3	102	16	308	166	925.2	121	21
집수암거	12	7	33.0	4	1	48	38	282.2	6	4
관 정	9	-	-	9	-	51	44	43.2	7	-
충청남도	653	433	9,072.3	155	65	948	647	9,403.8	205	96
저 수 지	63	60	2,341.0	3	-	48	47	2,521.9	-	1
양 수 장	75	52	4,162.6	20	3	199	135	2,813.4	42	22
양배수장	1	1	63.9	-	-	-	-	-	-	-
배 수 장	6	-	-	-	6	4	1	619.0	1	2
보	428	269	2,105.5	114	45	273	167	1,949.2	63	43
집수암거	64	40	360.5	13	11	126	88	706.8	11	27
관 정	16	11	38.8	5	-	298	209	793.5	88	1
전라북도	259	128	10,076.3	93	38	434	300	3,201.2	104	30
저 수 지	37	36	1,459.4	1	-	26	21	792.5	5	-
양 수 장	36	10	415.7	13	13	121	71	1,049.5	35	15
양배수장	1	-	7,613.8	-	1	1	-	-	1	-
배 수 장	-	-	-	-	-	3	1	121.7	-	2
보	176	75	574.2	77	24	165	99	914.1	53	13
집수암거	9	7	13.2	2	-	41	40	158.4	1	-
관 정	-	-	-	-	-	77	68	165.0	9	-

리 시 설 현 황

Completed by Year

1982 ~ 1986					1987 ~ 2005					Province	
수원공수계 Total No. of Facilities	주 수 원 공 Main Facilities		보 조 수원공수 No. of Supple- mentary Facilities	부 속 시 설 수 No. of Auxiliary Facilities	수원공수계 Total No. of Facilities	주 수 원 공 Main Facilities		보 조 수원공수 No. of Supple- mentary Facilities	부 속 시 설 수 No. of Auxiliary Facilities		Irrigation Facilities
	수원공수 No. of Facilities	면 적 Area				수원공수 No. of Facilities	면 적 Area				
562	199	2,984.2	354	9	2,062	1,317	9,359.0	727	18	Gangwon-do	
13	13	1,298.6	-	-	23	23	2,348.6	-	-	Reservoir	
31	15	269.4	13	3	176	112	1,781.6	59	5	Pumping Station	
-	-	-	-	-	-	-	-	-	-	Pumping & Drainage	
2	-	-	-	2	12	3	114.6	2	7	Drainage Station	
393	143	1,290.3	248	2	741	463	2,259.0	275	3	Weir	
7	3	42.6	2	2	14	4	41.0	9	1	Infiltration Gallery	
116	25	83.3	91	-	1,096	712	2,814.2	382	2	Tube Well	
247	182	10,812.9	47	18	1,209	841	10,710.6	318	50	Chungcheongbuk-do	
21	21	8,678.3	-	-	23	23	3,010.9	-	-	Reservoir	
91	66	1,535.9	15	10	155	62	4,758.1	78	15	Pumping Station	
1	-	-	1	-	5	1	55.0	3	1	Pumping & Drainage	
4	-	-	-	4	15	3	193.0	6	6	Drainage Station	
54	32	256.7	21	1	123	82	411.3	35	6	Weir	
23	15	204.4	5	3	6	1	6.0	2	3	Infiltration Gallery	
53	48	137.6	5	-	882	669	2,276.3	194	19	Tube Well	
522	314	21,220.9	122	86	2,405	1,878	31,276.7	308	219	Chungcheongnam-do	
35	32	2,113.8	-	3	60	58	13,791.7	-	2	Reservoir	
133	54	15,078.5	39	40	311	76	10,576.7	155	80	Pumping Station	
1	1	2,838.1	-	-	1	-	-	1	-	Pumping & Drainage	
15	1	200.0	4	10	116	13	1,549.8	18	85	Drainage Station	
68	20	320.4	31	17	116	33	444.4	39	44	Weir	
20	10	155.1	1	9	15	5	58.0	5	5	Infiltration Gallery	
250	196	515.0	47	7	1,786	1,693	4,856.1	90	3	Tube Well	
464	305	9,670.2	124	35	2,383	1,871	28,906.9	378	134	Jeollabuk-do	
31	28	7,989.8	3	-	51	50	17,719.1	1	-	Reservoir	
59	19	472.5	22	18	303	88	2,069.9	114	101	Pumping Station	
3	-	-	-	3	7	-	-	3	4	Pumping & Drainage	
4	-	-	-	4	41	11	3,279.0	9	21	Drainage Station	
131	56	595.4	71	4	184	105	700.8	76	3	Weir	
13	1	5.0	6	6	15	6	168.0	8	1	Infiltration Gallery	
223	201	607.5	22	-	1,782	1,611	4,970.1	167	4	Tube Well	

6. 준 공 년 도 별 수 Status of Irrigation Facilities

면적 : 헥타아르

시도 및 시설별	계 Total					1945년 이전 Before 1945				
	수원공수계 Total No. of Facilities	주 수 원 공 Main Facilities		보 조 수원공수 No. of Supple- mentary Facilities	부 속 시설수 No. of Auxiliary Facilities	수원공수계 Total No. of Facilities	주 수 원 공 Main Facilities		보 조 수원공수 No. of Supple- mentary Facilities	부 속 시설수 No. of Auxiliary Facilities
		수원공수 No. of Facilities	면 적 Area				수원공수 No. of Facilities	면 적 Area		
전라남도	9,875	7,288	152,444.5	2,337	250	1,594	1,185	29,095.6	395	14
저 수 지	3,220	2,729	102,606.1	489	2	1,319	1,012	24,965.6	307	-
양 수 장	764	223	25,149.4	487	54	12	2	154.1	10	-
양배수장	3	1	158.6	-	2	-	-	-	-	-
배 수 장	83	17	2,094.8	48	18	-	-	-	-	-
보	1,674	705	9,933.8	828	141	261	169	3,966.9	78	14
집수암거	217	158	1,284.6	51	8	2	2	9.0	-	-
관 정	3,914	3,455	11,217.2	434	25	-	-	-	-	-
경상북도	15,596	8,269	131,468.9	6,759	568	4,603	2,925	32,575.1	1,638	40
저 수 지	5,584	3,884	71,229.5	1,673	27	3,563	2,276	23,728.0	1,266	21
양 수 장	1,542	653	27,311.7	712	177	36	11	364.8	21	4
양배수장	7	-	-	2	5	-	-	-	-	-
배 수 장	85	22	918.6	22	41	-	-	-	-	-
보	3,176	1,858	22,548.9	1,087	231	944	616	7,886.7	316	12
집수암거	591	223	3,435.9	292	76	51	22	595.6	26	3
관 정	4,611	1,629	6,024.3	2,971	11	9	-	-	9	-
경상남도	11,002	7,075	98,594.5	3,079	848	2,218	1,735	24,692.5	434	49
저 수 지	3,232	2,882	51,170.0	312	38	1,453	1,276	16,959.1	166	11
양 수 장	855	381	16,481.6	303	171	9	9	917.3	-	-
양배수장	74	50	9,021.8	19	5	10	3	1,849.9	6	1
배 수 장	247	52	1,540.7	53	142	3	1	7.0	1	1
보	2,546	1,250	12,740.3	851	445	732	442	4,879.5	254	36
집수암거	618	242	1,315.2	338	38	10	4	79.7	6	-
관 정	3,430	2,218	6,324.9	1,203	9	1	-	-	1	-
제주도	32	18	115.6	14	-	-	-	-	-	-
저 수 지	4	-	-	4	-	-	-	-	-	-
양 수 장	3	2	25.3	1	-	-	-	-	-	-
양배수장	-	-	-	-	-	-	-	-	-	-
배 수 장	-	-	-	-	-	-	-	-	-	-
보	2	2	-	-	-	-	-	-	-	-
집수암거	-	-	-	-	-	-	-	-	-	-
관 정	23	14	90.3	9	-	-	-	-	-	-

리 시 설 현 황
Completed by Year

1946 ~ 1966					1967 ~ 1971					Province
수원공수계 Total No. of Facilities	주 수 원 공 Main Facilities		보 조 수원공수 No. of Supple- mentary Facilities	부 속 시설수 No. of Auxiliary Facilities	수원공수계 Total No. of Facilities	주 수 원 공 Main Facilities		보 조 수원공수 No. of Supple- mentary Facilities	부 속 시설수 No. of Auxiliary Facilities	
	수원공수 No. of Facilities	면 적 Area				수원공수 No. of Facilities	면 적 Area			
900	581	22,732.9	262	57	1,520	1,178	15,853.8	310	32	Jeollanam-do
595	501	20,809.0	93	1	921	852	12,709.7	69	-	Reservoir
27	14	880.1	9	4	79	32	777.4	43	4	Pumping Station
-	-	-	-	-	-	-	-	-	-	Pumping & Drainage
-	-	-	-	-	-	-	-	-	-	Drainage Station
277	66	1,043.8	159	52	327	188	1,983.0	122	17	Weir
1	-	-	1	-	114	75	342.0	33	6	Infiltration Gallery
-	-	-	-	-	79	31	41.7	43	5	Tube Well
1,614	1,103	26,883.8	449	62	2,660	1,020	13,498.9	1,575	65	Gyeongsangbuk-do
1,078	833	21,648.8	242	3	362	298	4,299.1	63	1	Reservoir
98	56	2,816.5	40	2	157	86	2,639.9	53	18	Pumping Station
-	-	-	-	-	-	-	-	-	-	Pumping & Drainage
1	-	-	-	1	1	-	-	1	-	Drainage Station
417	209	2,284.0	154	54	468	265	3,704.8	170	33	Weir
19	5	134.5	12	2	266	106	1,434.5	147	13	Infiltration Gallery
1	-	-	1	-	1,406	265	1,420.6	1,141	-	Tube Well
1,352	908	17,291.2	298	146	1,482	945	9,743.9	440	97	Gyeongsangnam-do
845	747	12,704.1	80	18	531	492	4,118.6	32	7	Reservoir
35	20	1,577.7	9	6	76	47	2,334.2	21	8	Pumping Station
7	4	1,321.9	2	1	6	6	601.6	-	-	Pumping & Drainage
6	-	-	1	5	5	-	-	3	2	Drainage Station
431	123	1,660.4	193	115	416	209	1,920.6	140	67	Weir
24	11	20.7	12	1	308	114	610.9	181	13	Infiltration Gallery
4	3	6.4	1	-	140	77	158.0	63	-	Tube Well
3	-	-	3	-	3	3	46.6	-	-	Jeju-do
3	-	-	3	-	-	-	-	-	-	Reservoir
-	-	-	-	-	2	2	25.3	-	-	Pumping Station
-	-	-	-	-	-	-	-	-	-	Pumping & Drainage
-	-	-	-	-	-	-	-	-	-	Drainage Station
-	-	-	-	-	-	-	-	-	-	Weir
-	-	-	-	-	-	-	-	-	-	Infiltration Gallery
-	-	-	-	-	1	1	21.3	-	-	Tube Well

6. 준 공 년 도 별 수 Status of Irrigation Facilities

면적 : 헥타아르

시도 및 시설별	1972 ~ 1976					1977 ~ 1981				
	수원공수계 Total No. of Facilities	주 수 원 공 Main Facilities		보 조 수원공수 No. of Supple- mentary Facilities	부 속 시설수 No. of Auxiliary Facilities	수원공수계 Total No. of Facilities	주 수 원 공 Main Facilities		보 조 수원공수 No. of Supple- mentary Facilities	부 속 시설수 No. of Auxiliary Facilities
		수원공수 No. of Facilities	면 적 Area				수원공수 No. of Facilities	면 적 Area		
전라남도	378	232	22,042.3	121	25	632	388	12,434.4	218	26
저 수 지	115	109	20,848.7	6	-	102	93	9,103.7	8	1
양 수 장	30	11	359.5	14	5	106	45	1,272.4	48	13
양배수장	-	-	-	-	-	-	-	-	-	-
배 수 장	1	-	-	1	-	5	-	-	5	-
보	214	96	733.6	99	19	192	92	974.6	89	11
집수암거	14	12	84.5	1	1	76	60	689.7	15	1
관 정	4	4	16.0	-	-	151	98	394.0	53	-
경상북도	963	563	9,116.8	338	62	1,558	796	15,192.4	654	108
저 수 지	194	158	2,943.1	35	1	232	191	4,067.9	40	1
양 수 장	102	45	2,439.6	43	14	403	168	6,643.7	201	34
양배수장	-	-	-	-	-	-	-	-	-	-
배 수 장	-	-	-	-	-	2	1	89.0	1	-
보	569	320	3,186.5	213	36	505	311	3,864.8	154	40
집수암거	69	34	533.9	24	11	104	36	323.4	35	33
관 정	29	6	13.7	23	-	312	89	203.6	223	-
경상남도	716	428	7,415.8	235	53	960	491	6,965.7	277	192
저 수 지	180	160	2,414.7	18	2	68	62	1,650.3	6	-
양 수 장	58	35	1,945.3	17	6	271	134	1,852.0	91	46
양배수장	5	5	1,312.1	-	-	7	4	951.9	3	-
배 수 장	8	2	85.0	1	5	9	2	49.1	5	2
보	331	201	1,562.9	94	36	453	206	2,016.9	121	126
집수암거	102	24	81.3	74	4	137	73	418.4	46	18
관 정	32	1	14.5	31	-	15	10	27.1	5	-
제주도	12	5	12.2	7	-	9	7	48.8	2	-
저 수 지	1	-	-	1	-	-	-	-	-	-
양 수 장	-	-	-	-	-	-	-	-	-	-
양배수장	-	-	-	-	-	-	-	-	-	-
배 수 장	-	-	-	-	-	-	-	-	-	-
보	2	2	-	-	-	-	-	-	-	-
집수암거	-	-	-	-	-	-	-	-	-	-
관 정	9	3	12.2	6	-	9	7	48.8	2	-

리 시 설 현 황
Completed by Year

1982 ~ 1986					1987 ~ 2005					Province	
수원공수계 Total No. of Facilities	주 수 원 공 Main Facilities		보 조 수원공수 No. of Supple- mentary Facilities	부 속 시 설 수 No. of Auxiliary Facilities	수원공수계 Total No. of Facilities	주 수 원 공 Main Facilities		보 조 수원공수 No. of Supple- mentary Facilities	부 속 시 설 수 No. of Auxiliary Facilities		Irrigation Facilities
	수원공수 No. of Facilities	면 적 Area				수원공수 No. of Facilities	면 적 Area				
621	419	20,469.9	181	21	4,230	3,305	29,815.6	850	75	Jeollanam-do	
64	60	5,324.2	4	-	104	102	8,845.2	2	-	Reservoir	
102	38	13,319.8	53	11	408	81	8,386.1	310	17	Pumping Station	
-	-	-	-	-	3	1	158.6	-	2	Pumping & Drainage	
5	1	100.0	3	1	72	16	1,994.8	39	17	Drainage Station	
132	44	636.2	80	8	271	50	595.7	201	20	Weir	
7	7	136.4	-	-	3	2	23.0	1	-	Infiltration Gallery	
311	269	953.3	41	1	3,369	3,053	9,812.2	297	19	Tube Well	
1,107	437	10,470.9	584	86	3,091	1,425	23,731.0	1,521	145	Gyeongsangbuk-do	
51	40	1,689.1	11	-	104	88	12,853.5	16	-	Reservoir	
335	133	7,009.2	148	54	411	154	5,398.0	206	51	Pumping Station	
1	-	-	-	1	6	-	-	2	4	Pumping & Drainage	
6	-	-	1	5	75	21	829.6	19	35	Drainage Station	
109	70	858.1	27	12	164	67	764.0	53	44	Weir	
68	16	344.0	39	13	14	4	70.0	9	1	Infiltration Gallery	
537	178	570.5	358	1	2,317	1,091	3,815.9	1,216	10	Tube Well	
507	206	6,866.9	222	79	3,767	2,362	25,618.5	1,173	232	Gyeongsangnam-do	
67	64	4,489.9	3	-	88	81	8,833.3	7	-	Reservoir	
74	29	1,645.9	23	22	332	107	6,209.2	142	83	Pumping Station	
8	3	103.8	5	-	31	25	2,880.6	3	3	Pumping & Drainage	
25	4	44.4	13	8	191	43	1,355.2	29	119	Drainage Station	
89	17	252.5	25	47	94	52	447.5	24	18	Weir	
29	9	64.3	18	2	8	7	39.9	1	-	Infiltration Gallery	
215	80	266.1	135	-	3,023	2,047	5,852.8	967	9	Tube Well	
3	2	5.0	1	-	2	1	3.0	1	-	Jeju-do	
-	-	-	-	-	-	-	-	-	-	Reservoir	
-	-	-	-	-	1	-	-	1	-	Pumping Station	
-	-	-	-	-	-	-	-	-	-	Pumping & Drainage	
-	-	-	-	-	-	-	-	-	-	Drainage Station	
-	-	-	-	-	-	-	-	-	-	Weir	
-	-	-	-	-	-	-	-	-	-	Infiltration Gallery	
3	2	5.0	1	-	1	1	3.0	-	-	Tube Well	

7. 수 리 시 설 별 Number, Capacity and Irrigation

가. 총괄 Summary

시 군 별	계 Total			저 수 지 Reservoir				양(배)수장 Pumping & Drainage			
	개소수 No.	인가면적 Planned Development Area (ha)	수혜면적 Benefitted Area (ha)	개소수 No.	유효저수량 Effective Storage Capacity (1,000m ³)	수혜면적 Benefitted Area (ha)	만수면적 Area of Full Water (ha)	개소수 No.	수혜면적 Benefitted Area (ha)	원동기	
										전동기 Electric Motor	
										마력수 (HP)	대수 No.
2 0 0 0	64,543	1,137,188.6	817,700.1	17,913	3,002,631	510,537.8	87,286.7	6,546	152,611.6	940,134	8,011
2 0 0 1	67,582	1,152,925.9	827,087.1	17,882	3,450,387	512,131.3	87,558.3	6,763	154,657.1	1,006,305	8,441
2 0 0 2	68,018	1,141,187.9	831,527.2	17,820	3,749,234	514,929.1	87,581.1	6,932	155,907.8	1,061,335	8,794
2 0 0 3	67,481	1,126,676.5	828,717.3	17,764	3,685,899	508,185.3	87,037.3	6,907	162,031.5	1,082,894	8,879
2 0 0 4	67,897	1,012,078.9	826,884.8	17,732	2,760,280	475,438.7	60,719.8	7,101	193,553.1	1,146,284	9,534
2 0 0 5	68,306	1,012,359.3	826,940.1	17,699	2,789,736	470,269.1	60,610.1	7,139	198,730.4	1,180,541	9,713
서울특별시	19	889.6	327.8	-	-	-	-	3	257.7	575	5
강 서 구	1	594.5	257.7	-	-	-	-	1	257.7	400	2
구 로 구	3	103.0	-	-	-	-	-	-	-	-	-
서 초 구	2	14.0	-	-	-	-	-	1	-	75	1
강 남 구	7	85.5	-	-	-	-	-	1	-	100	2
송 파 구	5	83.6	70.1	-	-	-	-	-	-	-	-
강 동 구	1	9.0	-	-	-	-	-	-	-	-	-
부산광역시	333	9,520.0	5,560.9	115	4,398	503.0	104.9	40	4,802.2	5,208	89
금 정 구	14	53.3	32.7	13	35	32.7	4.5	-	-	-	-
강 서 구	67	7,886.9	4,901.8	17	274	96.6	9.2	36	4,802.2	5,003	84
기 장 군	252	1,579.8	626.4	85	4,089	373.7	91.2	4	-	205	5
대구광역시	573	7,243.0	5,732.8	221	25,430	2,915.2	574.8	103	2,473.9	29,952	178
동 구	119	1,463.3	669.2	53	3,446	378.8	89.6	6	137.2	955	13
북 구	51	395.4	222.9	23	1,482	162.2	47.7	3	36.4	140	3
수 성 구	39	424.7	225.2	26	1,873	194.2	56.1	4	31.0	63	4
달 서 구	11	383.1	53.7	5	1,442	41.1	19.7	3	12.6	525	3
달 성 군	353	4,576.5	4,561.8	114	17,187	2,138.9	361.7	87	2,256.7	28,269	155
인천광역시	575	8,374.6	7,781.8	36	22,191	5,077.8	569.3	54	1,706.3	7,784	69
중 구	48	153.7	142.1	3	58	7.4	0.9	-	-	-	-
연 수 구	2	12.0	4.3	-	-	-	-	-	-	-	-
남 동 구	9	76.3	76.3	-	-	-	-	-	-	-	-
계 양 구	7	20.4	20.4	-	-	-	-	2	-	270	4
서 구	10	92.7	30.1	1	64	1.4	2.0	6	19.2	2,056	8
강 화 군	234	7,542.3	7,058.1	29	21,757	5,003.9	551.2	41	1,682.7	5,448	56
용 진 군	265	477.2	450.5	3	312	65.1	15.2	5	4.4	10	1
광주광역시	497	4,633.5	4,174.1	148	8,219	1,903.9	336.2	77	1,224.0	3,289	82
동 구	29	207.0	149.8	6	150	47.2	5.6	-	-	-	-
서 구	41	677.0	644.8	11	722	363.9	25.8	8	172.9	185	8
남 구	133	1,221.0	1,126.9	26	856	501.3	42.8	22	387.7	450	23
북 구	88	585.3	517.8	26	1,118	239.5	47.2	6	100.2	1,180	9
광 산 구	206	1,943.2	1,734.8	79	5,373	752.0	214.8	41	563.2	1,474	42
대전광역시	447	3,120.3	2,096.6	18	4,649	292.6	89.1	28	382.2	1,350	28
동 구	110	303.4	186.6	3	46	17.5	2.3	-	-	-	-
중 구	52	206.4	181.5	3	352	19.0	6.1	4	24.6	235	4

주 : 나), 다)는 시·군, 한국농촌공사 지사별로 작성하여 총괄의 도별계와 일치되지 않은 경우가 있음.

제 원 현 황

Area by Facilities

Station		보 Weir			집수암거 Infiltration Gallery			관 정 Tube Well			미수혜면적 Unirrigated Area (ha)	Administrative Division
Power		개소수 No.	수혜면적 Benefitted Area (ha)	취입수량 Water Intake (m ³ /s)	개소수 No.	수혜면적 Benefitted Area (ha)	채수량 Amount Of Water Attained (m ³ /day)	개소수 No.	수혜면적 Benefitted Area (ha)	채수량 Amount Of Water Attained (m ³ /day)		
엔진 Engine												
마력수 (HP)	대수 No.											
83,492	1,207	18,350	100,605.8	605.890	3,680	18,599.0	6,579,640	18,054	35,345.9	7,445,353	319,488.5	2 0 0 0
79,059	1,179	18,370	99,862.5	602.790	3,615	18,174.9	6,164,604	20,952	42,261.3	7,828,076	325,838.8	2 0 0 1
75,221	1,164	18,113	99,027.0	600.130	3,397	17,234.4	5,913,167	21,756	44,428.9	7,925,487	309,660.8	2 0 0 2
71,889	1,101	18,064	97,228.3	2,139.320	3,094	16,514.3	5,133,045	21,652	44,757.9	7,879,632	297,959.2	2 0 0 3
41,291	885	17,983	96,185.1	3,793.965	2,893	14,580.5	2,596,192	22,188	47,127.4	7,701,414	185,194.1	2 0 0 4
38,949	843	18,005	93,573.0	3,949.908	2,870	14,341.3	4,773,750	22,593	50,026.3	7,625,455	185,419.2	2 0 0 5
-	-	-	-	-	4	70.1	12,960	12	-	5,174	561.8	Seoul-teukbyeolsi
-	-	-	-	-	-	-	-	-	-	-	336.8	Gangseo-gu
-	-	-	-	-	-	-	-	3	-	453	103.0	Guro-gu
-	-	-	-	-	1	-	-	-	-	-	14.0	Seocho-gu
-	-	-	-	-	1	-	-	5	-	2,667	85.5	Gangnam-gu
-	-	-	-	-	1	70.1	12,960	4	-	2,054	13.5	Songpa-gu
-	-	-	-	-	1	-	-	-	-	-	9.0	Gangdong-gu
205	4	66	234.7	0.490	1	-	467	111	21.0	17,481	3,959.1	Busan-gwangyeoksi
-	-	1	-	0.010	-	-	-	-	-	-	20.6	Geumjeong-gu
205	4	1	3.0	0.010	-	-	-	13	-	1,543	2,985.1	Gangseo-gu
-	-	64	231.7	0.470	1	-	467	98	21.0	15,938	953.4	Gijang-gun
36	7	61	114.1	1.552	22	126.0	25,282	166	103.6	43,334	1,510.2	Daegu-gwangyeoksi
-	-	21	62.4	0.320	6	68.0	3,738	33	22.8	9,281	794.1	Dong-gu
-	-	4	-	0.212	-	-	-	21	24.3	7,090	172.5	Buk-gu
-	-	1	-	0.200	3	-	5,443	5	-	1,690	199.5	Suseong-gu
10	1	-	-	-	-	-	-	3	-	900	329.4	Dalseo-gu
26	6	35	51.7	0.820	13	58.0	16,101	104	56.5	24,373	14.7	Dalseong-gun
346	13	4	57.3	0.502	27	74.4	4,951	454	866.0	76,356	592.8	Incheon-gwangyeoksi
-	-	-	-	-	-	-	-	45	134.7	9,492	11.6	Jung-gu
-	-	-	-	-	-	-	-	2	4.3	400	7.7	Yeonsu-gu
-	-	2	50.8	0.002	-	-	-	7	25.5	1,030	-	Namdong-gu
-	-	-	-	-	-	-	-	5	20.4	1,416	-	Gyeyang-gu
30	1	2	6.5	0.500	-	-	-	1	3.0	250	62.6	Seo-gu
230	7	-	-	-	27	74.4	4,951	137	297.1	33,122	484.2	Ganghwa-gun
86	5	-	-	-	-	-	-	257	381.0	30,646	26.7	Ongjin-gun
110	3	61	250.8	1.403	14	227.8	46,205	197	567.6	51,844	459.4	Gwangju-gwangyeoksi
-	-	5	67.0	0.080	-	-	-	18	35.6	4,615	57.2	Tong-gu
-	-	3	-	0.303	2	52.0	-	17	56.0	3,319	32.2	Seo-gu
-	-	20	36.7	0.160	5	46.0	19,165	60	155.2	16,242	94.1	Nam-gu
-	-	25	33.1	0.190	-	-	-	31	145.0	7,306	67.5	Buk-gu
110	3	8	114.0	0.670	7	129.8	27,040	71	175.8	20,362	208.4	Gwangsan-gu
25	1	98	827.0	2.039	14	36.5	7,242	289	558.3	58,341	1,023.7	Daejeon-gwangyeoksi
-	-	18	35.6	-	-	-	-	89	133.5	14,877	116.8	Dong-gu
-	-	14	72.4	0.129	-	-	-	31	65.5	6,219	24.9	Jung-gu

Note : Province's total may be inconsistent with B) and C) because it was compiled by Si and Gun or KRC District Offices

7. 수 리 시 설 별 Number, Capacity and Irrigation

시 군 별	계 Total			저 수 지 Reservoir				양(배)수장 Pumping & Drainage			
	개소수 No.	인가면적 Planned Development Area (ha)	수혜면적 Benefitted Area (ha)	개소수 No.	유효저수량 Effective Storage Capacity (1,000m ³)	수혜면적 Benefitted Area (ha)	만수면적 Area of Full Water (ha)	개소수 No.	수혜면적 Benefitted Area (ha)	원동기	
										전동기 Electric Motor	
									마력수 (HP)	대수 No.	
서 구	131	913.6	672.9	2	1,029	86.6	14.6	12	83.0	300	11
유 성 구	91	1,456.7	845.6	8	3,206	156.3	55.9	10	227.4	760	11
대 덕 구	63	240.2	210.0	2	16	13.2	10.2	2	47.2	55	2
울산광역시	1,148	12,270.0	8,021.9	376	18,295	3,499.5	474.1	152	1,211.4	3,603	112
중 구	20	264.4	90.6	5	110	25.8	10.9	4	20.8	95	5
남 구	13	107.4	86.3	7	103	46.8	7.4	-	-	-	-
동 구	9	36.8	27.5	2	20	5.5	2.0	-	-	-	-
북 구	127	2,149.6	977.5	41	2,267	334.8	72.2	24	46.0	1,308	31
울 주 군	979	9,711.8	6,840.0	321	15,794	3,086.6	381.6	124	1,144.6	2,200	76
경 기도	4,395	105,089.4	69,596.8	412	147,697	19,701.7	3,490.5	541	34,845.5	126,391	828
수 원 시	33	985.2	432.5	8	3,052	295.6	96.6	7	42.7	231	7
성 남 시	15	323.2	114.0	5	1,477	104.0	42.8	1	-	40	2
의 정 부 시	1	6.2	6.2	1	24	6.2	1.0	-	-	-	-
부 천 시	12	34.0	26.7	-	-	-	-	1	-	100	1
광 명 시	9	234.3	59.6	1	28	25.2	2.0	3	10.7	160	4
평 택 시	222	16,532.3	14,183.4	25	538	190.8	101.4	92	12,912.2	27,111	177
동 두 천 시	17	66.5	65.4	-	-	-	-	-	-	-	-
안 산 시	17	103.0	68.9	4	338	47.9	10.5	1	-	30	1
고 양 시	34	3,426.5	2,201.1	-	-	-	-	9	1,924.3	3,265	20
과 천 시	2	138.1	14.9	2	1,101	14.9	21.9	-	-	-	-
구 리 시	2	56.4	-	1	4	-	1.6	-	-	-	-
남 양 주 시	161	2,323.2	753.7	15	2,741	356.9	59.9	4	131.2	893	6
오 산 시	35	567.2	477.1	7	606	265.9	25.8	3	58.4	165	3
시 흥 시	40	1,258.8	569.8	7	3,364	461.0	112.5	5	24.0	115	5
군 포 시	4	453.8	13.0	2	1,507	9.0	45.2	1	3.0	50	1
의 왕 시	7	857.8	160.4	3	3,492	127.6	115.0	1	17.0	60	1
하 남 시	5	698.4	122.8	2	38	2.8	4.1	3	120.0	775	4
용 인 시	588	10,312.7	5,020.6	59	33,533	2,614.3	713.6	8	18.0	135	3
파 주 시	252	11,846.2	7,407.4	10	8,469	1,149.9	160.0	66	6,141.7	38,970	141
이 천 시	446	3,928.2	2,981.9	24	3,019	824.6	126.3	32	401.9	1,775	40
안 성 시	370	11,103.2	7,885.5	69	46,740	6,130.9	793.4	39	241.5	2,591	52
김 포 시	60	13,361.6	5,296.5	7	298	48.2	17.6	34	5,161.4	14,683	56
화 성 시	331	4,961.7	4,418.9	52	11,516	2,568.5	375.5	69	1,000.0	6,424	86
광 주 시	114	1,400.7	694.3	9	1,840	326.9	111.7	13	184.1	776	16
양 주 시	238	2,153.4	1,648.3	17	6,114	1,036.5	138.6	3	-	95	3
포 천 시	348	4,214.0	3,113.4	38	9,186	1,624.2	204.4	39	318.2	4,071	56
여 주 군	221	4,287.3	4,355.1	13	3,888	563.4	79.3	23	2,813.2	8,700	36
연 천 군	134	3,413.2	2,769.0	3	1,754	139.0	48.5	37	2,309.5	10,155	53
가 평 군	218	1,345.4	1,211.1	2	352	76.3	14.7	-	-	-	-
양 평 군	459	4,696.9	3,525.3	26	2,678	691.2	66.6	47	1,012.5	5,022	54

제 원 현 황

Area by Facilities

Station		보 Weir			집수암거 Infiltration Gallery			관 정 Tube Well			미수혜면적 Unirrigated Area (ha)	Administrative Division
Power		개소수 No.	수혜면적 Benefitted Area (ha)	취입수량 Water Intake (m ³ /s)	개소수 No.	수혜면적 Benefitted Area (ha)	채수량 Amount Of Water Attained (m ³ /day)	개소수 No.	수혜면적 Benefitted Area (ha)	채수량 Amount Of Water Attained (m ³ /day)		
엔진 Engine												
마력수 (HP)	대수 No.											
25	1	28	326.2	0.560	8	22.0	4,549	81	155.1	18,378	240.7	Seo-gu
-	-	27	345.4	1.320	5	10.8	2,693	41	105.7	12,473	611.1	Yuseong-gu
-	-	11	47.4	0.030	1	3.7	-	47	98.5	6,394	30.2	Daedeok-gu
55	4	273	1,426.1	3.758	70	647.3	56,962	277	1,237.6	38,772	4,248.1	Ulsan-gwangyeoksi
-	-	2	8.0	0.020	3	19.0	1,696	6	17.0	2,019	173.8	Jung-gu
-	-	2	10.5	0.020	-	-	-	4	29.0	1,085	21.1	Nam-gu
-	-	-	-	-	2	7.0	473	5	15.0	550	9.3	Dong-gu
15	1	15	148.3	0.390	14	362.9	15,225	33	85.5	5,370	1,172.1	Buk-gu
40	3	254	1,259.3	3.328	51	258.4	39,568	229	1,091.1	29,748	2,871.8	Ulju-gun
1,525	58	1,221	7,161.9	1,563.920	326	2,633.2	1,569,941	1,895	5,254.5	491,638	35,492.6	Gyeonggi-do
20	1	11	83.0	1.111	-	-	-	7	11.2	1,294	552.7	Suwon-si
-	-	2	-	1.211	-	-	-	7	10.0	725	209.2	Seongnam-si
-	-	-	-	-	-	-	-	-	-	-	-	Uijeongbu-si
-	-	-	-	-	-	-	-	11	26.7	3,296	7.3	Bucheon-si
-	-	3	20.7	0.096	-	-	-	2	3.0	435	174.7	Gwangmyeong-si
137	2	6	725.2	1,527.920	5	6.0	30,171	94	349.2	17,012	2,348.9	Pyeongtaek-si
-	-	5	39.4	0.270	-	-	-	12	26.0	1,626	1.1	Dongducheon-si
-	-	3	-	0.304	-	-	-	9	21.0	1,739	34.1	Ansan-si
-	-	6	236.8	0.720	-	-	-	19	40.0	2,653	1,225.4	Goyang-si
-	-	-	-	-	-	-	-	-	-	-	123.2	Gwacheon-si
-	-	1	-	0.040	-	-	-	-	-	-	56.4	Guri-si
-	-	69	110.2	0.840	2	3.7	4,458	71	151.7	24,941	1,569.5	Namyangju-si
-	-	-	-	-	2	43.3	8,630	23	109.5	3,494	90.1	Osan-si
-	-	1	-	0.014	2	7.9	945	25	76.9	7,952	689.0	Siheung-si
-	-	-	-	-	-	-	-	1	1.0	100	440.8	Gunpo-si
-	-	1	3.6	0.020	2	12.2	1,033	-	-	-	697.4	Uiwang-si
-	-	-	-	-	-	-	-	-	-	-	575.6	Hanam-si
123	5	156	966.5	6.140	39	391.9	60,518	326	1,029.9	77,112	5,292.1	Yongin-si
173	7	41	12.6	3.080	19	9.8	110,333	116	93.4	29,656	4,438.8	Paju-si
80	5	59	340.5	1.330	91	635.7	559,124	240	779.2	87,195	946.3	Icheon-si
110	4	62	453.1	6.465	21	573.8	67,223	179	486.2	37,842	3,217.7	Anseong-si
60	2	-	-	-	-	-	-	19	86.9	3,668	8,065.1	Gimpo-si
12	3	29	129.5	1.829	14	203.3	21,249	167	517.6	42,661	542.8	Hwaseong-si
-	-	65	149.0	1.450	3	10.6	5,387	24	23.7	8,061	706.4	Kwangju-si
-	-	67	229.9	1.210	17	117.6	488,163	134	264.3	39,155	505.1	Yangju-si
13	3	173	946.3	5.565	10	-	-	88	224.7	18,675	1,100.6	Pocheon-si
32	2	33	300.0	0.440	37	268.0	137,939	115	410.5	24,369	-67.8	Yeosu-gun
690	23	34	148.5	0.405	-	-	-	60	172.0	2,981	644.2	Yeoncheon-gun
-	-	147	880.5	2.540	37	162.1	54,375	32	92.2	6,707	134.3	Gapyeong-gun
75	1	247	1,386.6	0.920	25	187.3	20,394	114	247.7	48,289	1,171.6	Yangpyeong-gun

7. 수 리 시 설 별 Number, Capacity and Irrigation

시 군 별	계 Total			저 수 지 Reservoir				양(배)수장 Pumping & Drainage			
	개소수 No.	인가면적 Planned Development Area (ha)	수혜면적 Benefitted Area (ha)	개소수 No.	유효저수량 Effective Storage Capacity (1,000m ³)	수혜면적 Benefitted Area (ha)	만수면적 Area of Full Water (ha)	개소수 No.	수혜면적 Benefitted Area (ha)	원동기	
										전동기 Electric Motor	
										마력수 (HP)	대수 No.
강 원 도	6,232	46,947.2	38,206.2	335	102,684	14,043.7	1,984.4	391	4,446.5	34,204	501
춘 천 시	491	3,405.4	2,789.3	28	8,367	1,112.7	133.3	14	254.1	1,005	18
원 주 시	614	5,230.9	4,255.8	113	10,641	2,220.4	259.5	26	595.5	5,350	46
강 룡 시	243	4,352.4	3,339.9	14	25,682	1,906.7	281.0	9	61.2	2,340	22
동 해 시	89	421.7	282.7	1	11	66.0	0.8	1	15.0	16	2
속 초 시	46	305.0	263.7	5	46	51.0	7.2	-	-	-	-
삼 척 시	267	1,263.8	1,053.8	6	1,673	221.8	32.8	28	204.3	380	19
홍 천 군	806	5,215.8	4,185.4	43	9,583	1,358.0	180.2	63	473.6	2,902	64
횡 성 군	497	3,402.2	3,035.8	51	4,272	935.3	120.7	21	200.7	765	14
영 월 군	389	1,283.2	1,029.2	5	51	52.0	7.3	4	143.7	351	8
평 창 군	303	1,922.7	925.1	5	1,098	292.3	15.9	13	142.6	1,455	26
정 선 군	64	944.5	489.0	2	15	15.0	14.3	7	65.9	510	14
철 원 군	604	10,009.9	8,261.0	19	32,027	4,195.2	756.5	120	1,420.9	13,655	172
화 천 군	279	1,280.0	1,234.7	5	50	30.9	4.7	23	288.9	1,015	21
양 구 군	155	1,436.3	1,255.7	11	1,326	222.5	30.7	2	10.0	80	2
인 제 군	333	1,502.6	1,341.7	5	126	41.0	3.2	27	175.1	1,280	36
고 성 군	660	2,759.1	2,442.2	13	5,914	1,005.3	109.7	18	20.0	515	9
양 양 군	392	2,211.7	2,021.2	9	1,801	317.6	26.6	15	375.0	2,585	28
충 청 북 도	4,364	58,129.5	49,814.4	779	166,698	30,265.7	2,928.9	436	9,270.9	50,005	527
청 주 시	83	2,145.5	2,956.2	28	614	1,163.9	25.1	11	1,573.1	7,180	23
충 주 시	535	7,909.9	6,034.7	75	18,569	3,118.0	328.7	63	1,702.8	5,380	75
제 천 시	491	2,976.2	2,441.3	54	5,252	992.4	108.2	1	3.0	6	2
청 원 군	701	8,327.5	8,640.7	160	7,227	3,736.5	219.0	82	3,119.0	18,434	112
보 은 군	367	5,330.0	4,654.6	61	18,883	3,096.5	263.6	79	518.8	3,553	95
옥 천 군	329	3,578.9	2,861.1	90	13,366	2,062.0	269.4	30	257.9	2,370	30
영 동 군	401	4,141.8	2,496.8	74	7,024	616.8	141.3	58	1,099.7	3,560	49
진 천 군	226	9,110.5	6,006.0	54	49,435	5,485.2	759.3	27	67.3	3,855	44
괴 산 군	470	5,596.2	6,150.8	89	16,585	4,116.2	318.4	39	789.0	3,568	52
음 성 군	373	7,512.1	6,786.9	80	29,619	5,820.2	490.3	43	92.2	1,651	39
단 양 군	388	1,500.9	785.3	14	124	58.0	5.6	3	48.1	450	6
충 청 남 도	6,521	137,371.6	125,211.4	947	365,078	66,638.1	11,293.4	966	39,316.8	244,266	1,643
천 안 시	636	6,248.5	5,309.2	76	11,099	2,841.2	426.9	54	275.6	3,737	57
공 주 시	748	9,272.9	7,938.7	87	15,859	3,520.7	290.7	61	1,068.5	11,983	117
보 령 시	426	8,797.0	7,006.5	104	30,213	5,657.9	586.0	42	117.6	5,398	52
아 산 시	394	12,108.4	9,758.1	48	26,585	5,124.7	761.8	82	2,733.6	13,770	134
서 산 시	360	24,905.0	18,434.7	51	99,950	15,201.4	4,539.8	30	2,493.2	7,072	39
논 산 시	661	12,747.5	13,198.3	83	34,955	6,447.8	784.2	115	5,420.6	39,021	255
금 산 군	551	3,951.2	3,678.7	92	5,830	1,454.7	151.3	39	520.6	1,625	36
연 기 군	386	5,041.1	3,828.6	29	4,691	507.4	108.3	27	1,916.1	9,405	52
부 여 군	582	10,594.1	10,070.1	109	15,707	3,876.9	388.7	145	5,091.0	59,037	301

제 원 현 황

Area by Facilities

Station		보 Weir			집수암거 Infiltration Gallery			관 정 Tube Well			Administrative Division	
Power		개소수 No.	수혜면적 Benefitted Area (ha)	취입수량 Water Intake (m ³ /s)	개소수 No.	수혜면적 Benefitted Area (ha)	채수량 Amount Of Water Attained (m ³ /day)	개소수 No.	수혜면적 Benefitted Area (ha)	채수량 Amount Of Water Attained (m ³ /day)		미수혜면적 Unirrigated Area (ha)
엔진 Engine												
마력수 (HP)	대수 No.											
1,401	42	3,896	15,973.8	55.975	111	531.3	124,637	1,499	3,210.9	437,705	8,741.0	Gangwon-do
40	1	316	688.2	0.694	25	118.1	13,436	108	616.2	24,183	616.1	Chuncheon-si
40	2	405	1,321.9	5.450	5	4.4	4,168	65	113.6	27,322	975.1	Wonju-si
-	-	102	1,134.6	5.170	3	-	9,504	115	237.4	28,107	1,012.5	Gangneung-si
-	-	40	152.3	0.040	5	-	9,205	42	49.4	14,679	139.0	Donghae-si
-	-	9	144.7	0.390	-	-	-	32	68.0	15,889	41.3	Sokcho-si
180	9	120	385.6	0.380	1	7.6	157	112	234.5	24,912	210.0	Samcheok-si
391	9	588	2,087.6	6.294	19	95.4	14,784	93	170.8	31,149	1,030.4	Hongcheon-gun
159	4	319	1,632.3	4.648	-	-	-	106	267.5	23,466	366.4	Hoengseong-gun
-	-	338	810.0	2.060	-	-	-	42	23.5	8,619	254.0	Yeongwol-gun
-	-	275	490.2	4.530	-	-	-	10	-	2,588	997.6	Pyeongchang-gun
-	-	55	408.1	1.320	-	-	-	-	-	-	455.5	Jeongseon-gun
395	11	138	1,887.1	11.647	4	44.5	3,363	323	713.3	110,462	1,748.9	Cheorwon-gun
56	3	190	801.4	2.230	4	17.5	3,177	57	96.0	9,582	45.3	Hwacheon-gun
-	-	89	950.5	2.170	14	40.7	23,753	39	32.0	16,214	180.6	Yanggu-gun
-	-	264	869.5	4.080	1	-	514	36	256.1	5,918	160.9	Inje-gun
140	2	358	1,127.0	2.692	26	203.1	36,054	245	86.8	64,108	316.9	Goseong-gun
-	1	290	1,082.8	2.180	4	-	6,522	74	245.8	30,507	190.5	Yangyang-gun
1,455	66	1,930	7,044.1	58.716	171	776.0	188,760	1,048	2,457.7	282,075	8,315.1	Chungcheongbuk-do
10	1	31	99.6	7.720	2	24.9	9,855	11	94.7	1,701	-810.7	Cheongju-si
90	9	246	710.3	4.013	7	50.6	23,866	144	453.0	28,681	1,875.2	Chungju-si
-	-	346	1,199.9	3.075	16	21.7	6,951	74	224.3	19,416	534.9	Jecheon-si
760	26	214	1,278.4	9.029	47	232.1	32,991	198	274.7	74,342	-313.2	Cheongwon-gun
95	8	114	660.3	9.934	14	89.0	18,507	99	290.0	21,605	675.4	Boeun-gun
35	2	112	369.5	7.662	16	3.7	6,688	81	168.0	23,517	717.8	Okcheon-gun
205	13	132	565.0	3.597	17	50.6	30,265	120	164.7	31,274	1,645.0	Yeongdong-gun
80	2	71	262.5	3.386	7	36.5	2,919	67	154.5	19,247	3,104.5	Jincheon-gun
150	2	203	721.3	5.645	32	225.3	52,326	107	299.0	25,070	-554.6	Goesan-gun
30	3	132	531.1	2.707	11	41.6	1,728	107	301.8	26,179	725.2	Eumseong-gun
-	-	329	646.2	1.948	2	-	2,664	40	33.0	11,043	715.6	Danyang-gun
2,334	81	1,589	10,059.5	42.576	456	2,510.6	451,899	2,563	6,686.4	868,933	12,160.2	Chungcheongnam-do
88	3	195	1,144.8	3.270	63	458.6	54,295	248	589.0	79,187	939.3	Cheonan-si
185	1	163	1,904.7	4.900	82	499.6	51,633	355	945.2	163,985	1,334.2	Gongju-si
75	4	89	709.6	1.940	15	113.4	4,171	176	408.0	41,434	1,790.5	Boryeong-si
405	13	62	988.2	4.681	59	500.5	57,308	143	411.1	63,731	2,350.3	Asan-si
93	5	159	407.3	5.794	16	48.6	4,136	104	284.2	28,303	6,470.3	Seosan-si
20	1	150	473.4	3.526	2	-	691	311	856.5	92,678	-450.8	Nonsan-si
60	4	203	1,068.5	3.310	43	176.5	88,248	174	458.4	46,976	272.5	Geumsan-gun
79	2	69	798.7	1.520	21	162.9	23,293	240	443.5	160,066	1,212.5	Yeongi-gun
301	10	118	427.3	3.170	57	253.9	34,160	153	421.0	36,623	524.0	Buyeo-gun

7. 수 리 시 설 별 Number, Capacity and Irrigation

시 군 별	계 Total			저 수 지 Reservoir				양(배)수장 Pumping & Drainage			
	개소수 No.	인가면적 Planned Development Area (ha)	수혜면적 Benefitted Area (ha)	개소수 No.	유효저수량 Effective Storage Capacity (1,000m ³)	수혜면적 Benefitted Area (ha)	만수면적 Area of Full Water (ha)	개소수 No.	수혜면적 Benefitted Area (ha)	원동기	
										전동기 Electric Motor	
										마력수 (HP)	대수 No.
서 천 군	118	11,965.1	5,755.8	20	23,755	5,559.8	581.7	25	5.0	10,725	58
청 양 군	562	6,957.5	5,224.4	85	13,180	2,215.6	206.2	87	1,269.0	12,408	113
홍 성 군	391	3,801.1	3,732.8	45	9,512	2,466.5	325.4	55	487.3	4,328	66
예 산 군	338	13,990.3	10,133.2	31	58,455	8,463.3	1,302.6	103	835.6	19,130	151
태 안 군	171	3,585.6	3,318.3	46	9,133	1,650.7	469.8	26	1,379.1	2,513	35
당 진 군	197	3,406.3	17,824.0	41	6,156	1,649.5	370.0	75	15,704.0	44,115	177
전 라 북 도	6,697	160,699.7	132,080.3	2,272	648,223	102,376.6	10,526.1	685	16,934.7	110,769	943
전 주 시	178	5,381.7	4,478.5	64	4,970	2,600.5	171.7	11	1,623.7	2,525	17
군 산 시	237	27,488.2	13,112.9	101	26,795	12,644.2	728.7	76	289.7	16,255	123
익 산 시	442	23,872.8	18,621.0	146	8,998	9,090.1	340.9	119	8,706.1	27,931	197
정 읍 시	617	12,074.0	14,634.1	227	27,316	13,391.4	645.8	64	361.3	12,315	98
남 원 시	874	9,249.3	7,521.3	296	14,146	3,771.6	460.0	74	1,408.8	5,355	82
김 제 시	414	23,993.5	21,603.4	127	22,377	19,513.8	622.8	100	1,390.0	27,236	162
완 주 군	610	8,765.0	7,003.1	190	112,132	4,634.6	1,281.2	18	1,189.3	2,385	27
진 안 군	446	4,423.9	3,352.6	139	10,392	2,094.7	235.2	8	100.8	238	6
무 주 군	306	2,240.9	2,173.2	76	6,074	1,199.4	106.4	9	63.0	366	14
장 수 군	332	7,689.3	6,858.7	84	60,755	5,676.0	374.4	8	102.8	1,015	10
임 실 군	509	4,605.8	4,044.1	201	270,405	2,997.2	2,935.2	16	157.0	460	15
순 창 군	502	5,796.8	4,985.5	173	13,869	3,364.6	326.8	75	918.7	3,351	60
고 창 군	912	11,603.8	10,057.7	351	39,404	8,248.3	1,476.4	47	603.5	2,243	52
부 안 군	318	13,514.7	13,634.2	97	30,591	13,150.2	820.6	60	20.0	9,095	80
전 라 남 도	9,875	167,765.5	151,015.5	3,220	621,687	101,830.4	12,932.9	850	27,217.1	129,883	1,271
목 포 시	33	196.9	196.9	16	315	150.9	14.4	1	-	20	1
여 수 시	261	2,579.9	2,358.6	71	5,715	1,860.4	186.1	9	17.0	800	14
순 천 시	454	6,232.9	5,975.6	68	9,355	2,857.1	192.0	37	1,093.0	3,365	50
나 주 시	586	16,427.5	15,468.8	230	107,422	11,988.6	1,697.7	111	2,170.3	21,465	168
광 양 시	245	2,969.4	2,845.4	41	7,066	1,732.9	176.4	4	27.0	225	2
담 양 군	404	11,686.3	7,903.0	117	89,200	7,278.8	805.7	42	17.0	1,941	55
곡 성 군	478	5,268.1	4,950.7	127	9,404	2,950.6	267.2	57	1,101.9	4,984	66
구 례 군	251	3,205.9	3,044.1	56	12,584	2,484.5	212.5	17	206.4	1,685	23
고 흥 군	645	12,395.7	10,098.2	277	39,144	8,836.8	981.6	46	445.0	6,525	84
보 성 군	451	9,126.1	7,212.5	127	24,760	4,938.1	446.7	34	127.0	2,315	45
화 순 군	645	6,806.1	5,784.0	156	22,159	4,606.6	472.0	30	29.0	2,725	36
장 흥 군	592	7,488.9	7,008.4	117	21,087	4,641.1	650.0	35	399.4	2,173	45
강 진 군	483	8,664.1	8,612.9	133	27,476	6,455.4	570.6	49	590.0	4,525	62
해 남 군	857	14,468.4	12,483.2	373	37,826	9,349.3	1,304.8	66	1,882.0	21,015	105
영 암 군	509	20,450.8	15,102.8	227	21,999	3,514.9	738.0	70	11,052.7	22,500	122
무 안 군	475	6,496.7	5,749.8	181	10,044	2,290.4	467.3	30	2,712.4	3,815	45
함 평 군	461	6,026.8	7,585.8	158	17,094	5,570.6	529.7	44	1,095.4	7,555	69
영 광 군	604	10,785.5	9,781.4	199	29,126	6,648.1	671.5	73	2,205.7	9,170	136

제 원 현 황

Area by Facilities

Station		보 Weir			집수암거 Infiltration Gallery			관 정 Tube Well			미수혜면적 Unirrigated Area (ha)	Administrative Division
Power		개소수 No.	수혜면적 Benefitted Area (ha)	취입수량 Water Intake (m ³ /s)	개소수 No.	수혜면적 Benefitted Area (ha)	채수량 Amount Of Water Attained (m ³ /day)	개소수 No.	수혜면적 Benefitted Area (ha)	채수량 Amount Of Water Attained (m ³ /day)		
엔진 Engine												
마력수 (HP)	대수 No.											
10	1	18	32.0	0.970	1	-	320	54	159.0	12,495	6,209.3	Seocheon-gun
81	6	179	1,117.8	2.210	40	193.4	71,567	171	428.6	33,084	1,733.1	Cheongyang-gun
308	13	52	122.4	2.530	12	28.8	4,053	227	627.8	64,431	68.3	Hongseong-gun
537	13	77	502.2	3.200	34	32.0	54,038	93	300.1	23,733	3,857.1	Yesan-gun
62	3	41	97.8	0.286	8	28.7	1,786	50	162.0	10,635	267.3	Taeon-gun
30	2	14	264.8	1.269	3	13.7	2,200	64	192.0	11,572	-14,417.7	Dangjin-gun
2,539	85	1,408	6,281.9	194.007	228	733.0	279,837	2,104	5,754.1	621,424	28,619.4	Jeollabuk-do
-	-	31	67.0	7.480	-	-	-	72	187.3	20,053	903.2	Jeonju-si
-	-	-	-	-	-	-	-	60	179.0	14,587	14,375.3	Gunsan-si
212	6	40	498.3	3.990	1	-	-	136	326.5	43,936	5,251.8	Iksan-si
547	16	75	102.8	46.173	38	201.9	63,119	213	576.7	52,997	-2,560.1	Jeongeup-si
140	7	180	1,446.9	5.860	15	63.3	49,159	309	830.7	116,659	1,728.0	Namwon-si
45	4	23	211.9	3.354	22	103.2	51,221	142	384.5	37,388	2,390.1	Gimje-si
-	-	132	541.6	43.408	69	102.1	34,488	201	535.5	68,576	1,761.9	Wanju-gun
125	3	180	775.7	46.390	23	71.0	33,823	96	310.4	15,940	1,071.3	Jinan-gun
60	2	120	661.8	3.864	4	5.5	3,257	97	243.5	24,738	67.7	Muju-gun
-	-	148	772.2	6.470	6	83.5	-	86	224.2	20,337	830.6	Jangsu-gun
60	2	163	546.9	17.078	-	-	-	129	343.0	42,810	561.7	Imsil-gun
1,062	31	89	231.3	4.740	14	27.9	6,261	151	443.0	43,821	811.3	Sunchang-gun
288	14	225	425.5	5.040	36	74.6	38,509	253	705.8	80,475	1,546.1	Gochang-gun
-	-	2	-	0.160	-	-	-	159	464.0	39,107	-119.5	Buan-gun
1,399	23	1,674	9,794.8	299.590	217	1,279.0	302,244	3,914	10,894.2	962,100	16,750.0	Jeollanam-do
-	-	-	-	-	-	-	-	16	46.0	3,016	-	Mokpo-si
75	1	20	19.0	0.380	3	29.9	6,400	158	432.3	34,786	221.3	Yeosu-si
-	-	127	1,443.1	6.475	22	35.4	-	200	547.0	47,347	257.3	Suncheon-si
251	2	90	830.1	7.813	8	35.2	18,274	147	444.6	33,991	958.7	Naju-si
312	4	94	830.9	4.126	7	47.6	7,344	99	207.0	25,405	124.0	Gwangyang-si
-	-	83	57.1	5.360	12	120.5	-	150	429.6	37,370	3,783.3	Damyang-gun
20	1	128	401.6	13.630	6	18.6	91,554	160	478.0	45,191	317.4	Gokseong-gun
-	-	52	169.9	19.000	2	6.0	1,279	124	177.3	36,328	161.8	Gurye-gun
-	-	100	238.4	6.352	1	5.0	-	221	573.0	59,493	2,297.5	Goheung-gun
46	2	85	1,719.3	9.940	2	23.6	4,479	203	404.5	56,515	1,913.6	Boseong-gun
30	2	281	477.5	10.142	7	67.9	6,665	171	603.0	41,725	1,022.1	Hwasun-gun
-	-	130	1,186.9	20.517	30	121.0	-	280	660.0	73,996	480.5	Jangheung-gun
90	4	107	828.7	5.415	19	269.3	47,951	175	469.5	56,595	51.2	Gangjin-gun
-	-	108	271.9	166.614	25	152.0	5,845	285	828.0	81,131	1,985.2	Haenam-gun
440	3	53	86.7	3.448	19	79.8	30,422	140	368.7	34,793	5,348.0	Yeongam-gun
30	1	18	82.6	0.600	2	7.5	2,125	244	656.9	69,043	746.9	Muan-gun
30	1	36	338.3	3.320	-	-	-	223	581.5	43,187	-1,559.0	Hampyeong-gun
45	1	58	237.0	9.460	14	59.4	6,296	260	631.2	57,150	1,004.1	Yeonggwang-gun

7. 수 리 시 설 별 Number, Capacity and Irrigation

시 군 별	계 Total			저 수 지 Reservoir				양(배)수장 Pumping & Drainage			
	개소수 No.	인가면적 Planned Development Area (ha)	수혜면적 Benefitted Area (ha)	개소수 No.	유효저수량 Effective Storage Capacity (1,000m ³)	수혜면적 Benefitted Area (ha)	만수면적 Area of Full Water (ha)	개소수 No.	수혜면적 Benefitted Area (ha)	원동기	
										전동기 Electric Motor	
										마력수 (HP)	대수 No.
장 성 군	352	3,315.1	6,814.9	123	102,722	5,686.5	1,160.7	9	53.2	1,256	11
완 도 군	315	2,971.0	2,883.8	48	3,610	1,302.5	314.0	12	365.3	1,857	25
진 도 군	346	5,572.9	5,119.9	132	14,285	3,579.3	522.5	54	1,178.6	8,908	82
신 안 군	428	4,630.5	4,034.8	243	9,295	3,107.0	551.5	20	448.8	1,060	25
경 상 북 도	15,596	164,717.4	130,214.0	5,584	404,449	70,791.2	9,763.8	1,634	27,725.2	159,905	1,765
포 향 시	1,047	10,946.6	8,863.8	294	37,017	6,616.8	748.3	88	678.3	5,723	102
경 주 시	1,214	17,968.1	15,691.4	458	61,348	11,017.4	1,178.8	179	1,802.3	9,825	175
김 천 시	1,002	9,564.5	7,541.8	251	9,850	2,933.5	232.6	67	774.5	4,038	65
안 동 시	604	7,136.2	7,018.5	186	9,911	2,399.7	278.0	107	3,102.7	14,620	119
구 미 시	666	10,782.5	8,063.8	224	19,847	3,404.8	480.0	175	3,623.3	18,088	216
영 주 시	648	4,497.0	3,910.7	63	9,584	1,791.8	118.2	38	480.3	2,286	47
영 천 시	1,529	10,663.1	5,798.0	1,024	32,376	4,466.0	1,848.9	56	609.6	4,525	55
상 주 시	945	14,369.4	12,116.1	225	26,703	5,883.7	616.4	122	3,085.8	16,021	137
문 경 시	384	8,341.0	7,067.7	46	30,875	3,924.9	260.5	41	662.2	4,450	47
경 산 시	569	7,218.2	1,863.5	317	27,416	1,503.9	727.8	36	169.6	2,355	36
군 위 군	881	4,318.6	3,478.7	380	7,944	2,244.9	227.5	95	314.0	1,595	53
의 성 군	1,338	14,097.4	12,069.8	694	23,190	6,427.0	816.9	189	4,306.6	26,566	211
청 송 군	700	2,789.7	1,869.0	184	9,116	1,238.9	281.2	37	228.8	2,003	39
영 양 군	388	1,809.9	1,624.7	95	4,582	741.8	94.7	28	236.3	1,163	25
영 덕 군	509	2,715.6	3,495.3	127	12,780	2,482.3	222.2	34	80.9	1,150	32
청 도 군	765	7,033.8	4,208.4	287	14,843	2,301.9	384.2	65	85.1	2,725	57
고 령 군	433	5,594.9	4,755.9	170	5,782	1,846.1	163.6	99	2,155.2	15,960	135
성 주 군	459	8,285.6	6,524.5	187	37,621	4,435.7	462.0	28	700.8	4,406	37
칠 곡 군	420	5,463.4	4,558.0	188	12,833	2,769.1	312.2	29	1,205.0	8,093	44
예 천 군	502	7,093.2	5,909.3	123	6,037	1,387.9	153.8	73	2,973.0	12,871	86
봉 화 군	244	1,667.6	1,357.9	41	1,791	429.2	65.4	7	96.7	190	5
울 진 군	349	2,361.1	2,427.2	20	3,005	543.9	90.6	41	354.2	1,256	42
경 상 남 도	11,002	125,378.9	96,990.0	3,232	249,047	50,429.7	5,513.7	1,176	26,890.7	273,209	1,669
창 원 시	251	5,912.3	4,571.4	65	17,068	2,114.0	860.4	59	2,240.7	20,962	86
마 산 시	413	2,797.3	1,989.6	85	6,032	1,466.7	179.7	9	-	90	5
진 주 시	678	9,716.0	7,598.2	269	20,095	3,710.7	467.5	158	2,524.1	16,288	198
진 해 시	99	421.1	225.9	32	398	139.5	18.6	2	4.5	20	2
통 영 시	213	942.4	675.1	50	1,654	395.1	65.0	7	14.0	85	7
사 천 시	628	5,696.5	4,834.8	153	15,665	3,547.1	359.8	36	109.9	6,326	52
김 해 시	490	10,123.9	6,474.6	151	3,769	1,157.9	115.6	99	4,591.9	25,755	175
밀 양 시	652	12,305.8	8,948.5	210	18,082	3,949.2	397.3	126	3,253.0	36,313	183
거 제 시	439	2,528.0	2,093.4	102	4,084	1,430.7	122.3	26	-	569	23
양 산 시	289	2,635.1	1,569.7	55	2,095	460.3	63.0	15	488.7	3,925	14
의 령 군	489	5,050.9	4,529.9	165	18,639	2,566.7	227.9	76	1,546.5	26,525	145
함 안 군	605	9,524.5	7,190.6	198	7,073	2,456.4	215.3	86	4,289.5	47,365	192

제 원 현 황

Area by Facilities

Station		보 Weir			집수암거 Infiltration Gallery			관 정 Tube Well			미수혜면적 Unirrigated Area (ha)	Administrative Division
Power		개소수 No.	수혜면적 Benefitted Area (ha)	취입수량 Water Intake (m ³ /s)	개소수 No.	수혜면적 Benefitted Area (ha)	채수량 Amount Of Water Attained (m ³ /day)	개소수 No.	수혜면적 Benefitted Area (ha)	채수량 Amount Of Water Attained (m ³ /day)		
엔진 Engine	대수 No.											
마력수 (HP)	대수 No.	No.	Benefitted Area (ha)	Water Intake (m ³ /s)	No.	Benefitted Area (ha)	Amount Of Water Attained (m ³ /day)	No.	Benefitted Area (ha)	Amount Of Water Attained (m ³ /day)	Unirrigated Area (ha)	Division
-	-	81	573.9	5.140	26	194.3	72,098	113	307.0	32,140	-3,499.8	Jangseong-gun
-	-	4	-	0.420	-	-	-	251	1,216.0	44,319	87.2	Wando-gun
-	-	19	1.9	1.438	-	-	-	141	360.1	26,799	453.0	Jindo-gun
30	1	-	-	-	12	6.0	1,511	153	473.0	21,780	595.7	Sinan-gun
10,033	223	3,176	22,265.2	1,672.549	591	3,426.1	1,239,903	4,611	6,006.3	2,745,078	34,503.4	Gyeongsangbuk-do
27	3	129	696.2	1.760	62	113.9	70,665	474	758.6	307,260	2,082.8	Pohang-si
662	16	122	1,883.3	6.069	66	589.1	128,345	389	399.3	426,140	2,276.7	Gyeongju-si
1,252	16	290	3,042.8	15.030	47	607.6	142,030	347	183.4	200,171	2,022.7	Gimcheon-si
700	17	96	975.8	2.730	3	6.7	4,439	212	533.6	103,938	117.7	Andong-si
206	6	12	175.9	0.470	51	365.8	118,985	204	494.0	124,501	2,718.7	Gumi-si
362	4	148	775.7	8.379	30	194.5	30,110	369	668.4	147,066	586.3	Yeongju-si
655	9	145	722.4	3.511	14	-	92,880	290	-	113,325	4,865.1	Yeongcheon-si
1,327	25	217	1,914.9	5.840	54	718.9	266,071	327	512.8	272,524	2,253.3	Sangju-si
30	1	226	2,309.5	12.248	8	29.1	46,664	63	142.0	51,033	1,273.3	Mungyeong-si
103	4	47	179.2	8.560	24	1.8	22,519	145	9.0	71,059	5,354.7	Gyeongsan-si
1,045	42	177	843.3	20.460	15	17.0	6,721	214	59.5	91,167	839.9	Gunwi-gun
1,652	24	165	706.2	3.380	9	5.0	2,897	281	625.0	249,774	2,027.6	Uiseong-gun
170	4	386	333.6	2.100	10	25.8	5,264	83	41.9	25,590	920.7	Cheongsong-gun
150	4	221	621.4	1.020	3	7.2	914	41	18.0	12,193	185.2	Yeongyang-gun
83	3	155	690.8	2.360	25	125.9	82,207	168	115.4	97,206	-779.7	Yeongdeok-gun
215	10	178	1,785.1	4.490	73	13.8	45,395	162	22.5	68,019	2,825.4	Cheongdo-gun
650	12	71	736.2	3.480	6	18.4	6,853	87	-	43,304	839.0	Goryeong-gun
299	7	45	776.8	5.500	25	313.6	46,683	174	297.6	59,898	1,761.1	Seongju-gun
9	2	68	208.1	1.723	12	30.0	33,321	123	345.8	37,051	905.4	Chilgok-gun
326	8	71	995.8	58.819	35	103.9	55,029	200	448.7	127,125	1,183.9	Yecheon-gun
60	2	90	613.3	1.500	7	5.0	1,487	99	213.7	35,451	309.7	Bonghwa-gun
50	4	117	1,278.9	1,503.120	12	133.1	30,424	159	117.1	81,283	-66.1	Uljin-gun
17,486	233	2,546	12,081.8	52.781	618	1,270.0	462,459	3,430	6,317.8	892,473	28,388.9	Gyeongsangnam-do
1,581	16	40	33.7	0.210	5	6.0	13,080	82	177.0	17,855	1,340.9	Changwon-si
20	1	187	249.4	1.530	22	76.7	17,848	110	196.8	26,906	807.7	Masan-si
1,116	26	36	748.5	1.660	22	44.2	21,759	193	570.7	47,891	2,117.8	Jinju-si
-	-	21	23.2	-	8	8.7	1,095	36	50.0	7,103	195.2	Jinhae-si
-	-	22	-	0.180	12	31.0	20,000	122	235.0	33,290	267.3	Tongyeong-si
135	7	102	348.7	3.310	20	28.8	24,504	317	800.3	69,447	861.7	Sacheon-si
1,630	14	82	220.9	0.780	40	211.6	39,901	118	292.3	35,110	3,649.3	Gimhae-si
1,853	14	136	1,485.2	4.173	12	73.1	38,578	168	188.0	45,276	3,357.3	Miryang-si
30	3	103	237.4	0.980	50	59.3	14,214	158	366.0	38,216	434.6	Geoje-si
805	11	117	478.4	1.563	13	59.4	12,639	89	82.9	22,456	1,065.4	Yangsan-si
85	3	54	242.5	0.872	22	73.2	33,642	172	101.0	41,442	521.0	Uiryeong-gun
3,460	18	153	246.1	12.505	10	11.4	12,403	158	187.2	44,536	2,333.9	Haman-gun

7. 수 리 시 설 별 Number, Capacity and Irrigation

시 군 별	계 Total			저 수 지 Reservoir				양(배)수장 Pumping & Drainage			
	개소수 No.	인가면적 Planned Development Area (ha)	수혜면적 Benefitted Area (ha)	개소수 No.	유효저수량 Effective Storage Capacity (1,000m ³)	수혜면적 Benefitted Area (ha)	만수면적 Area of Full Water (ha)	개소수 No.	수혜면적 Benefitted Area (ha)	원동기	
										전동기 Electric Motor	
										마력수 (HP)	대수 No.
창 녕 군	618	9,805.3	6,988.2	233	15,564	3,647.5	510.6	121	3,068.0	51,435	216
고 성 군	907	8,041.4	7,099.9	216	23,087	4,995.5	477.7	59	276.8	1,848	49
남 해 군	444	3,579.9	3,010.6	170	14,276	2,577.1	194.1	4	-	93	3
하 동 군	608	7,883.9	6,716.2	159	42,643	4,745.1	417.2	42	685.6	11,147	74
산 청 군	837	7,073.4	5,289.4	221	5,820	2,125.7	150.4	57	714.3	4,158	62
함 양 군	625	5,740.9	4,561.2	188	7,406	2,588.6	133.0	30	92.4	670	17
거 창 군	833	6,567.2	5,101.4	180	11,965	2,917.5	187.0	52	61.2	2,252	41
합 천 군	884	9,033.1	7,521.4	330	13,633	3,438.4	351.3	112	2,929.6	17,384	125
제 주 도	32	209.1	115.6	4	990	-	28.0	3	25.3	150	3
서 귀 포 시	1	18.6	5.0	-	-	-	-	-	-	-	-
북 제 주 군	12	90.4	82.7	4	990	-	28.0	2	22.3	130	2
남 제 주 군	19	100.1	27.9	-	-	-	-	1	3.0	20	1

제 원 현 황

Area by Facilities

Station		보 Weir			집수암거 Infiltration Gallery			관 정 Tube Well			미수혜면적 Unirrigated Area (ha)	Administrative Division
Power		개소수 No.	수혜면적 Benefitted Area (ha)	취입수량 Water Intake (m ³ /s)	개소수 No.	수혜면적 Benefitted Area (ha)	채수량 Amount Of Water Attained (m ³ /day)	개소수 No.	수혜면적 Benefitted Area (ha)	채수량 Amount Of Water Attained (m ³ /day)		
엔진 Engine												
마력수 (HP)	대수 No.											
3,597	38	27	149.3	0.820	15	-	16,162	222	123.4	66,429	2,817.1	Changnyeong-gun
270	13	257	765.2	2.300	40	148.4	7,913	335	914.0	102,964	941.5	Goseong-gun
25	1	45	81.5	0.980	53	84.5	3,547	172	267.5	29,533	569.3	Namhae-gun
160	4	239	881.0	3.770	10	39.4	7,978	158	365.1	38,155	1,167.7	Hadong-gun
160	6	237	2,156.9	3.480	104	50.5	100,038	218	242.0	62,096	1,784.0	Sancheong-gun
540	13	245	1,533.1	5.604	42	12.6	8,438	120	334.5	23,067	1,179.7	Hamyang-gun
434	11	342	1,760.1	7.137	59	59.5	19,845	200	303.1	39,716	1,465.8	Geochang-gun
1,585	34	101	440.7	0.927	59	191.7	48,874	282	521.0	100,985	1,511.7	Hapcheon-gun
-	-	2	-	0.050	-	-	-	23	90.3	32,726	93.5	Jeju-do
-	-	-	-	-	-	-	-	1	5.0	1,900	13.6	Seogwipo-si
-	-	-	-	-	-	-	-	6	60.4	8,258	7.7	Bukjeju-gun
-	-	2	-	0.050	-	-	-	16	24.9	22,568	72.2	Namjeju-gun

7. 수 리 시 설 별 Number, Capacity and Irrigation

나. 시군관할 By Si and Gun

시 군 별	계 Total			저 수 지 Reservoir				양(배)수장 Pumping & Drainage			
	개소수 No.	인가면적 Planned Development Area (ha)	수혜면적 Benefitted Area (ha)	개소수 No.	유효저수량 Effective Storage Capacity (1,000m ³)	수혜면적 Benefitted Area (ha)	만수면적 Area of Full Water (ha)	개소수 No.	수혜면적 Benefitted Area (ha)	원동기	
										전동기 Electric Motor	
									마력수 (HP)	대수 No.	
2 0 0 5	55,341	384,995.7	304,784.9	14,379	387,280	130,361.5	19,589.5	3,227	32,415.5	162,153	2,827
서울특별시	17	225.0	-	-	-	-	-	2	-	175	3
구 로 구	3	103.0	-	-	-	-	-	-	-	-	-
서 초 구	2	14.0	-	-	-	-	-	1	-	75	1
강 남 구	7	85.5	-	-	-	-	-	1	-	100	2
송 파 구	4	13.5	-	-	-	-	-	-	-	-	-
강 동 구	1	9.0	-	-	-	-	-	-	-	-	-
부산광역시	297	1,858.2	759.7	108	1,123	395.0	64.3	11	109.0	275	8
금 정 구	14	53.3	32.7	13	35	32.7	4.5	-	-	-	-
강 서 구	38	570.6	208.6	17	274	96.6	9.2	7	109.0	70	3
기 장 군	245	1,234.3	518.4	78	814	265.7	50.6	4	-	205	5
대구광역시	455	3,347.7	1,909.7	190	4,692	1,371.8	218.6	50	194.2	5,952	72
동 구	112	864.9	548.1	51	947	318.8	55.6	3	76.1	305	8
북 구	37	166.7	91.3	17	505	63.5	29.8	1	3.5	40	1
수 성 구	29	240.5	179.5	22	594	159.5	23.4	2	20.0	23	2
달 서 구	8	23.1	16.7	4	39	14.1	1.3	1	2.6	-	-
달 성 군	269	2,052.5	1,074.1	96	2,607	815.9	108.5	43	92.0	5,584	61
인천광역시	503	2,293.5	1,892.6	21	2,371	512.6	104.9	25	382.3	723	18
중 구	48	153.7	142.1	3	58	7.4	0.9	-	-	-	-
연 수 구	2	12.0	4.3	-	-	-	-	-	-	-	-
남 동 구	9	76.3	76.3	-	-	-	-	-	-	-	-
계 양 구	5	20.4	20.4	-	-	-	-	-	-	-	-
서 구	6	92.7	30.1	1	64	1.4	2.0	3	19.2	35	2
강 화 군	168	1,461.2	1,168.9	14	1,937	438.7	86.8	17	358.7	678	15
옹 진 군	265	477.2	450.5	3	312	65.1	15.2	5	4.4	10	1
광주광역시	394	3,985.9	3,526.5	93	3,011	1,710.1	139.5	43	770.2	959	41
동 구	29	207.0	149.8	6	150	47.2	5.6	-	-	-	-
서 구	32	499.7	467.5	9	155	214.0	10.9	6	145.5	145	6
남 구	124	1,101.0	1,006.9	25	826	501.3	41.8	15	267.7	220	15
북 구	71	485.1	417.6	16	692	239.5	26.2	-	-	-	-
광 산 구	138	1,693.1	1,484.7	37	1,188	708.1	55.0	22	357.0	594	20
대전광역시	418	2,282.1	1,756.4	15	553	116.0	24.1	22	218.6	725	20
동 구	110	303.4	186.6	3	46	17.5	2.3	-	-	-	-
중 구	52	206.4	181.5	3	352	19.0	6.1	4	24.6	235	4
서 구	121	810.9	586.3	-	-	-	-	10	83.0	240	9
유 성 구	72	721.2	592.0	7	139	66.3	5.5	6	63.8	195	5
대 덕 구	63	240.2	210.0	2	16	13.2	10.2	2	47.2	55	2
울산광역시	897	8,333.5	4,968.9	291	5,544	1,575.9	227.1	102	653.2	1,099	46
중 구	20	264.4	90.6	5	110	25.8	10.9	4	20.8	95	5
남 구	13	107.4	86.3	7	103	46.8	7.4	-	-	-	-

제 원 현 황

Area by Facilities

Station		보 Weir			집수암거 Infiltration Gallery			관 정 Tube Well			미수혜면적 Unirrigated Area (ha)	Administrative Division
Power		개소수 No.	수혜면적 Benefitted Area (ha)	취입수량 Water Intake (m ³ /s)	개소수 No.	수혜면적 Benefitted Area (ha)	채수량 Amount Of Water Attained (m ³ /day)	개소수 No.	수혜면적 Benefitted Area (ha)	채수량 Amount Of Water Attained (m ³ /day)		
엔진 Engine												
마력수 (HP)	대수 No.											
26,726	726	13,939	78,819.1	231.568	2,541	13,333.0	2,557,659	21,255	49,855.8	7,061,177	80,210.8	2 0 0 5
-	-	-	-	-	3	-	-	12	-	5,174	225.0	Seoul-teukbyeolsi
-	-	-	-	-	-	-	-	3	-	453	103.0	Guro-gu
-	-	-	-	-	1	-	-	-	-	-	14.0	Seochon-gu
-	-	-	-	-	1	-	-	5	-	2,667	85.5	Gangnam-gu
-	-	-	-	-	-	-	-	4	-	2,054	13.5	Songpa-gu
-	-	-	-	-	1	-	-	-	-	-	9.0	Gangdong-gu
205	4	66	234.7	0.490	1	-	467	111	21.0	17,481	1,098.5	Busan-gwangyeoksi
-	-	1	-	0.010	-	-	-	-	-	-	20.6	Geumjeong-gu
205	4	1	3.0	0.010	-	-	-	13	-	1,543	362.0	Gangseo-gu
-	-	64	231.7	0.470	1	-	467	98	21.0	15,938	715.9	Gijang-gun
10	1	36	114.1	0.350	18	126.0	19,839	161	103.6	41,261	1,438.0	Daegu-gwangyeoksi
-	-	20	62.4	0.190	5	68.0	3,738	33	22.8	9,281	316.8	Dong-gu
-	-	-	-	-	-	-	-	19	24.3	6,015	75.4	Buk-gu
-	-	-	-	-	-	-	-	5	-	1,690	61.0	Suseong-gu
10	1	-	-	-	-	-	-	3	-	900	6.4	Dalseo-gu
-	-	16	51.7	0.160	13	58.0	16,101	101	56.5	23,375	978.4	Dalseong-gun
346	13	3	57.3	0.002	27	74.4	4,951	427	866.0	68,635	400.9	Incheon-gwangyeoksi
-	-	-	-	-	-	-	-	45	134.7	9,492	11.6	Jung-gu
-	-	-	-	-	-	-	-	2	4.3	400	7.7	Yeonsu-gu
-	-	2	50.8	0.002	-	-	-	7	25.5	1,030	-	Namdong-gu
-	-	-	-	-	-	-	-	5	20.4	1,416	-	Gyeyang-gu
30	1	1	6.5	-	-	-	-	1	3.0	250	62.6	Seo-gu
230	7	-	-	-	27	74.4	4,951	110	297.1	25,401	292.3	Ganghwa-gun
86	5	-	-	-	-	-	-	257	381.0	30,646	26.7	Ongjin-gun
110	3	52	250.8	0.580	14	227.8	46,205	192	567.6	49,850	459.4	Gwangju-gwangyeoksi
-	-	5	67.0	0.080	-	-	-	18	35.6	4,615	57.2	Tong-gu
-	-	-	-	-	2	52.0	-	15	56.0	2,317	32.2	Seo-gu
-	-	19	36.7	0.070	5	46.0	19,165	60	155.2	16,242	94.1	Nam-gu
-	-	24	33.1	0.190	-	-	-	31	145.0	7,306	67.5	Buk-gu
110	3	4	114.0	0.240	7	129.8	27,040	68	175.8	19,370	208.4	Gwangsan-gu
25	1	93	827.0	1.239	14	36.5	7,242	274	558.3	51,800	525.7	Daejeon-gwangyeoksi
-	-	18	35.6	-	-	-	-	89	133.5	14,877	116.8	Dong-gu
-	-	14	72.4	0.129	-	-	-	31	65.5	6,219	24.9	Jung-gu
25	1	26	326.2	0.500	8	22.0	4,549	77	155.1	17,293	224.6	Seo-gu
-	-	24	345.4	0.580	5	10.8	2,693	30	105.7	7,017	129.2	Yuseong-gu
-	-	11	47.4	0.030	1	3.7	-	47	98.5	6,394	30.2	Daedeok-gu
40	3	183	1,199.0	1.040	55	303.2	47,804	266	1,237.6	35,900	3,364.6	Ulsan-gwangyeoksi
-	-	2	8.0	0.020	3	19.0	1,696	6	17.0	2,019	173.8	Jung-gu
-	-	2	10.5	0.020	-	-	-	4	29.0	1,085	21.1	Nam-gu

7. 수 리 시 설 별 Number, Capacity and Irrigation

시 군 별	계 Total			저 수 지 Reservoir				양(배)수장 Pumping & Drainage			
	개소수 No.	인가면적 Planned Development Area (ha)	수혜면적 Benefitted Area (ha)	개소수 No.	유효저수량 Effective Storage Capacity (1,000m ³)	수혜면적 Benefitted Area (ha)	만수면적 Area of Full Water (ha)	개소수 No.	수혜면적 Benefitted Area (ha)	원동기	
										전동기 Electric Motor	
										마력수 (HP)	대수 No.
동 구	9	36.8	27.5	2	20	5.5	2.0	-	-	-	-
북 구	96	974.1	282.7	32	673	125.5	45.8	13	31.0	440	14
울 주 군	759	6,950.8	4,481.8	245	4,637	1,372.3	161.0	85	601.4	564	27
경 기 도	3,584	29,109.0	19,271.7	308	11,775	2,922.8	678.7	189	2,628.4	10,173	173
수 원 시	18	526.4	173.4	5	163	36.5	8.0	4	42.7	76	4
성 남 시	10	83.7	38.0	3	132	28.0	6.2	-	-	-	-
의 정 부 시	1	6.2	6.2	1	24	6.2	1.0	-	-	-	-
부 천 시	11	34.0	26.7	-	-	-	-	-	-	-	-
광 명 시	6	234.3	59.6	1	28	25.2	2.0	2	10.7	135	3
평 택 시	95	929.2	477.4	15	230	82.8	78.1	4	28.2	110	3
동 두 천 시	14	66.5	65.4	-	-	-	-	-	-	-	-
안 산 시	11	103.0	68.9	4	338	47.9	10.5	-	-	-	-
고 양 시	23	188.3	75.8	-	-	-	-	-	-	-	-
과 천 시	1	5.0	2.1	1	9	2.1	0.2	-	-	-	-
구 리 시	2	56.4	-	1	4	-	1.6	-	-	-	-
남 양 주 시	158	1,441.7	298.2	14	306	26.6	31.9	3	6.0	475	3
오 산 시	34	377.2	286.7	6	122	75.5	11.2	3	58.4	165	3
시 흥 시	27	256.7	120.2	2	651	11.4	17.3	2	24.0	60	2
군 포 시	3	66.3	8.0	1	341	4.0	8.6	1	3.0	50	1
의 왕 시	5	52.8	42.8	1	36	10.0	1.0	1	17.0	60	1
하 남 시	2	19.7	2.8	2	38	2.8	4.1	-	-	-	-
용 인 시	570	4,098.3	2,930.5	53	1,987	524.2	88.6	6	18.0	75	1
파 주 시	121	891.9	178.8	3	29	11.0	1.1	8	52.0	1,015	7
이 천 시	375	2,996.9	2,095.1	20	1,155	294.0	41.9	6	45.7	30	1
안 성 시	269	2,746.4	1,901.7	51	2,122	528.4	75.0	16	241.5	478	13
김 포 시	33	440.6	166.0	6	224	27.7	15.0	9	51.4	1,065	11
화 성 시	265	2,768.5	2,278.4	43	817	428.0	48.7	30	1,000.0	961	23
광 주 시	93	869.3	244.7	7	548	50.7	82.8	6	43.5	275	6
양 주 시	194	923.9	702.0	10	212	90.2	30.7	-	-	-	-
포 천 시	307	2,606.0	1,697.4	26	984	208.2	47.6	29	318.2	2,021	39
여 주 군	185	1,230.3	1,285.3	9	207	128.8	32.5	5	178.0	300	2
연 천 군	111	442.1	399.3	1	5	3.0	3.6	18	75.8	375	12
가 평 군	218	1,345.4	1,211.1	2	352	76.3	14.7	-	-	-	-
양 평 군	422	3,302.0	2,429.2	20	712	193.3	14.8	36	414.3	2,447	38
강 원 도	5,740	26,313.9	22,749.7	259	5,730	2,429.9	303.0	295	3,025.2	15,318	327
춘 천 시	466	1,876.6	1,931.0	19	1,013	254.4	16.2	13	254.1	905	17
원 주 시	531	2,634.5	2,199.7	96	710	593.9	62.6	16	199.6	1,430	17
강 릉 시	173	948.1	916.6	4	38	70.9	4.7	-	-	-	-
동 해 시	89	421.7	282.7	1	11	66.0	0.8	1	15.0	16	2
속 초 시	43	271.3	230.0	4	39	21.0	3.0	-	-	-	-

제 원 현 황

Area by Facilities

Station		보 Weir			집수암거 Infiltration Gallery			관 정 Tube Well			미수혜면적 Unirrigated Area (ha)	Administrative Division
Power		개소수 No.	수혜면적 Benefitted Area (ha)	취입수량 Water Intake (m ³ /s)	개소수 No.	수혜면적 Benefitted Area (ha)	채수량 Amount Of Water Attained (m ³ /day)	개소수 No.	수혜면적 Benefitted Area (ha)	채수량 Amount Of Water Attained (m ³ /day)		
엔진 Engine												
마력수 (HP)	대수 No.											
-	-	-	-	-	2	7.0	473	5	15.0	550	9.3	Dong-gu
-	-	10	21.9	0.190	10	18.8	6,585	31	85.5	4,970	691.4	Buk-gu
40	3	169	1,158.6	0.810	40	258.4	39,050	220	1,091.1	27,276	2,469.0	Ulju-gun
1,368	41	1,090	6,186.2	16.022	278	2,279.8	255,227	1,719	5,254.5	460,915	9,837.3	Gyeonggi-do
20	1	5	83.0	0.440	-	-	-	4	11.2	854	353.0	Suwon-si
-	-	-	-	-	-	-	-	7	10.0	725	45.7	Seongnam-si
-	-	-	-	-	-	-	-	-	-	-	-	Uijeongbu-si
-	-	-	-	-	-	-	-	11	26.7	3,296	7.3	Bucheon-si
-	-	2	20.7	0.082	-	-	-	1	3.0	285	174.7	Gwangmyeong-si
50	1	2	11.2	0.040	2	6.0	-	72	349.2	12,672	451.8	Pyeongtaek-si
-	-	2	39.4	0.140	-	-	-	12	26.0	1,626	1.1	Dongducheon-si
-	-	-	-	-	-	-	-	7	21.0	1,449	34.1	Ansan-si
-	-	4	35.8	0.180	-	-	-	19	40.0	2,653	112.5	Goyang-si
-	-	-	-	-	-	-	-	-	-	-	2.9	Gwacheon-si
-	-	1	-	0.040	-	-	-	-	-	-	56.4	Guri-si
-	-	69	110.2	0.840	2	3.7	4,458	70	151.7	24,781	1,143.5	Namyangju-si
-	-	-	-	-	2	43.3	8,630	23	109.5	3,494	90.5	Osan-si
-	-	-	-	-	2	7.9	945	21	76.9	7,352	136.5	Siheung-si
-	-	-	-	-	-	-	-	1	1.0	100	58.3	Gunpo-si
-	-	1	3.6	0.020	2	12.2	1,033	-	-	-	10.0	Uiwang-si
-	-	-	-	-	-	-	-	-	-	-	16.9	Hanam-si
123	5	150	966.5	5.600	39	391.9	60,518	322	1,029.9	76,254	1,167.8	Yongin-si
155	2	23	12.6	0.710	11	9.8	-	76	93.4	23,589	713.1	Paju-si
80	5	46	340.5	0.360	71	635.7	44,353	232	779.2	85,847	901.8	Icheon-si
110	4	47	425.2	0.280	16	220.4	7,434	139	486.2	30,963	844.7	Anseong-si
60	2	-	-	-	-	-	-	18	86.9	3,518	274.6	Gimpo-si
12	3	16	129.5	0.240	14	203.3	21,249	162	517.6	41,936	490.1	Hwaseong-si
-	-	53	116.2	0.290	3	10.6	5,387	24	23.7	8,061	624.6	Kwangju-si
-	-	55	229.9	0.640	14	117.6	9,593	115	264.3	36,305	221.9	Yangju-si
3	1	166	946.3	2.060	10	-	-	76	224.7	15,705	908.6	Pocheon-si
30	1	32	300.0	0.430	28	268.0	16,858	111	410.5	23,569	-55.0	Yeoju-gun
650	15	33	148.5	0.330	-	-	-	59	172.0	2,825	42.8	Yeoncheon-gun
-	-	147	880.5	2.540	37	162.1	54,375	32	92.2	6,707	134.3	Gapyeong-gun
75	1	236	1,386.6	0.760	25	187.3	20,394	105	247.7	46,349	872.8	Yangpyeong-gun
1,390	39	3,728	13,552.4	29.112	102	531.3	84,928	1,356	3,210.9	359,772	3,564.2	Gangwon-do
40	1	313	688.2	0.580	25	118.1	13,436	96	616.2	19,704	-54.4	Chuncheon-si
40	2	364	1,288.2	1.310	2	4.4	712	53	113.6	21,900	434.8	Wonju-si
-	-	81	608.3	0.850	-	-	-	88	237.4	15,628	31.5	Gangneung-si
-	-	40	152.3	0.040	5	-	9,205	42	49.4	14,679	139.0	Donghae-si
-	-	7	141.0	0.380	-	-	-	32	68.0	15,889	41.3	Sokcho-si

7. 수 리 시 설 별 Number, Capacity and Irrigation

시 군 별	계 Total			저 수 지 Reservoir				양(배)수장 Pumping & Drainage			
	개소수 No.	인가면적 Planned Development Area (ha)	수혜면적 Benefitted Area (ha)	개소수 No.	유효저수량 Effective Storage Capacity (1,000m ³)	수혜면적 Benefitted Area (ha)	만수면적 Area of Full Water (ha)	개소수 No.	수혜면적 Benefitted Area (ha)	원동기	
										전동기 Electric Motor	
										마력수 (HP)	대수 No.
삼척시	254	1,009.9	875.0	3	234	43.0	4.9	28	204.3	380	19
홍천군	728	3,326.3	2,830.9	28	685	180.7	37.6	51	432.0	1,721	46
횡성군	476	2,792.7	2,578.7	46	1,729	639.2	81.1	18	200.7	625	11
영월군	386	1,074.6	830.1	5	51	52.0	7.3	3	84.0	126	5
평창군	296	1,404.3	505.9	3	16	19.8	1.9	9	64.9	900	16
정선군	60	759.3	342.5	2	15	15.0	14.3	5	24.0	260	8
철원군	469	2,571.0	2,372.1	10	182	41.5	13.7	77	903.6	5,490	112
화천군	279	1,280.0	1,234.7	5	50	30.9	4.7	23	288.9	1,015	21
양구군	148	1,161.3	1,141.7	10	155	108.5	6.5	2	10.0	80	2
인제군	333	1,502.6	1,341.7	5	126	41.0	3.2	27	175.1	1,280	36
고성군	636	1,820.4	1,599.1	10	304	162.2	24.7	15	20.0	400	5
양양군	373	1,459.3	1,537.3	8	371	89.9	15.8	7	149.0	690	10
충청북도	3,277	19,094.4	15,343.3	592	8,613	3,539.6	463.9	211	1,803.9	6,512	143
청주시	70	532.3	341.1	27	310	99.9	21.2	3	22.0	60	2
충주시	366	1,963.1	1,823.1	56	546	346.3	39.1	36	262.9	615	27
제천시	413	1,772.3	1,667.3	38	457	218.4	20.9	1	3.0	6	2
청원군	614	3,636.0	2,991.8	146	1,182	854.5	99.6	38	352.1	1,831	12
보은군	242	1,662.7	1,575.0	42	696	350.9	26.8	40	279.5	915	31
옥천군	206	1,500.1	1,066.2	61	1,495	399.9	84.1	22	125.1	540	18
영동군	279	1,979.6	1,379.5	57	863	306.8	31.9	36	326.1	990	20
진천군	136	805.9	628.2	40	256	140.3	23.8	7	67.3	110	5
괴산군	341	2,191.5	1,983.5	61	1,947	524.5	69.0	16	257.7	1,085	18
음성군	224	1,585.7	1,134.4	50	737	240.1	41.9	11	92.2	260	6
단양군	386	1,465.2	753.2	14	124	58.0	5.6	1	16.0	100	2
충청남도	5,115	49,171.7	40,100.8	726	84,969	18,751.5	4,724.4	320	3,781.7	13,766	256
천안시	555	3,160.2	3,048.9	55	776	580.9	70.1	37	275.6	1,487	34
공주시	611	5,157.6	4,194.6	75	1,326	1,007.0	52.1	17	173.2	2,325	21
보령시	298	2,343.4	2,190.6	74	897	927.1	62.0	6	72.1	55	3
아산시	286	2,359.7	2,042.2	30	903	262.4	43.8	23	469.0	610	11
서산시	283	17,188.4	11,751.5	35	71,481	10,764.2	3,929.6	14	247.2	429	9
논산시	452	2,176.9	2,041.4	56	993	637.0	53.8	8	74.5	165	6
금산군	484	3,009.1	2,926.0	83	1,556	769.4	75.8	34	453.2	1,250	30
연기군	357	2,103.8	1,751.1	28	262	280.4	21.8	5	65.6	150	4
부여군	455	3,169.2	2,406.1	101	921	776.9	56.4	44	542.0	3,390	39
서천군	72	419.8	419.8	13	318	223.8	15.4	1	5.0	-	-
청양군	431	2,735.1	2,496.8	60	730	728.2	57.9	35	399.2	1,412	29
홍성군	344	1,473.0	1,497.7	36	958	394.3	37.2	30	324.4	568	17
예산군	225	1,518.8	1,474.3	19	676	337.2	41.9	35	395.1	1,060	25
태안군	140	1,194.8	1,187.0	30	2,100	612.9	154.0	14	285.6	405	13
당진군	122	1,161.9	672.8	31	1,074	449.8	52.6	17	-	460	15

제 원 현 황

Area by Facilities

Station		보 Weir			집수암거 Infiltration Gallery			관 정 Tube Well			미수혜면적 Unirrigated Area (ha)	Administrative Division
Power		개소수 No.	수혜면적 Benefitted Area (ha)	취입수량 Water Intake (m ³ /s)	개소수 No.	수혜면적 Benefitted Area (ha)	채수량 Amount Of Water Attained (m ³ /day)	개소수 No.	수혜면적 Benefitted Area (ha)	채수량 Amount Of Water Attained (m ³ /day)		
엔진 Engine												
마력수 (HP)	대수 No.											
180	9	120	385.6	0.380	1	7.6	157	102	234.5	18,201	134.9	Samcheok-si
390	8	547	1,952.0	4.780	19	95.4	14,784	83	170.8	28,219	495.4	Hongcheon-gun
159	4	309	1,471.3	3.900	-	-	-	103	267.5	23,016	214.0	Hoengseong-gun
-	-	336	670.6	1.600	-	-	-	42	23.5	8,619	244.5	Yeongwol-gun
-	-	274	421.2	3.940	-	-	-	10	-	2,588	898.4	Pyeongchang-gun
-	-	53	303.5	-	-	-	-	-	-	-	416.8	Jeongseon-gun
385	10	115	669.2	1.590	4	44.5	3,363	263	713.3	69,089	198.9	Cheorwon-gun
56	3	190	801.4	2.230	4	17.5	3,177	57	96.0	9,582	45.3	Hwacheon-gun
-	-	83	950.5	1.920	14	40.7	23,753	39	32.0	16,214	19.6	Yanggu-gun
-	-	264	869.5	4.080	1	-	514	36	256.1	5,918	160.9	Inje-gun
140	2	346	1,127.0	0.872	23	203.1	9,305	242	86.8	63,393	221.3	Goseong-gun
-	-	286	1,052.6	0.660	4	-	6,522	68	245.8	27,133	-78.0	Yangyang-gun
1,455	66	1,392	6,810.4	12.850	140	731.7	160,396	942	2,457.7	252,845	3,751.1	Chungcheongbuk-do
10	1	27	99.6	0.220	2	24.9	9,855	11	94.7	1,701	191.2	Cheongju-si
90	9	129	710.3	0.770	6	50.6	13,498	139	453.0	27,251	140.0	Chungju-si
-	-	298	1,199.9	2.190	7	21.7	3,305	69	224.3	18,396	105.0	Jecheon-si
760	26	195	1,278.4	2.290	47	232.1	32,991	188	274.7	71,318	644.2	Cheongwon-gun
95	8	61	565.6	1.690	9	89.0	17,817	90	290.0	18,910	87.7	Boeun-gun
35	2	53	369.5	0.924	12	3.7	6,688	58	168.0	16,830	433.9	Okcheon-gun
205	13	65	531.3	1.080	12	50.6	26,446	109	164.7	27,312	600.1	Yeongdong-gun
80	2	32	229.6	0.301	7	36.5	2,919	50	154.5	14,500	177.7	Jincheon-gun
150	2	133	721.3	1.340	28	181.0	44,213	103	299.0	24,326	208.0	Goesan-gun
30	3	70	458.7	0.097	8	41.6	-	85	301.8	21,258	451.3	Eumseong-gun
-	-	329	646.2	1.948	2	-	2,664	40	33.0	11,043	712.0	Danyang-gun
2,237	78	1,181	8,405.7	9.040	423	2,475.5	356,263	2,465	6,686.4	836,128	9,070.9	Chungcheongnam-do
88	3	164	1,144.8	1.280	63	458.6	54,295	236	589.0	79,187	111.3	Cheonan-si
185	1	118	1,604.7	2.390	74	464.5	34,353	327	945.2	147,994	963.0	Gongju-si
75	4	38	670.0	0.200	15	113.4	4,171	165	408.0	35,927	152.8	Boryeong-si
405	13	44	399.2	0.510	52	500.5	55,580	137	411.1	63,586	317.5	Asan-si
93	5	118	407.3	0.920	16	48.6	4,136	100	284.2	26,959	5,436.9	Seosan-si
20	1	87	473.4	0.230	-	-	-	301	856.5	90,441	135.5	Nonsan-si
60	4	165	1,068.5	1.380	35	176.5	24,563	167	458.4	44,509	83.1	Geumsan-gun
75	1	66	798.7	1.280	21	162.9	23,293	237	443.5	159,309	352.7	Yeongi-gun
301	10	106	412.3	0.130	56	253.9	34,004	148	421.0	35,344	763.1	Buyeo-gun
10	1	4	32.0	0.080	1	-	320	53	159.0	12,344	-	Seocheon-gun
81	6	138	747.4	-	33	193.4	59,471	165	428.6	31,577	238.3	Cheongyang-gun
308	13	44	122.4	0.110	12	28.8	4,053	222	627.8	63,011	-24.7	Hongseong-gun
444	11	44	409.9	0.380	34	32.0	54,038	93	300.1	23,733	44.5	Yesan-gun
62	3	38	97.8	0.050	8	28.7	1,786	50	162.0	10,635	7.8	Taeon-gun
30	2	7	17.3	0.100	3	13.7	2,200	64	192.0	11,572	489.1	Dangjin-gun

7. 수 리 시 설 별 Number, Capacity and Irrigation

시 군 별	계 Total			저 수 지 Reservoir				양(배)수장 Pumping & Drainage			
	개소수 No.	인가면적 Planned Development Area (ha)	수혜면적 Benefitted Area (ha)	개소수 No.	유효저수량 Effective Storage Capacity (1,000m ³)	수혜면적 Benefitted Area (ha)	만수면적 Area of Full Water (ha)	개소수 No.	수혜면적 Benefitted Area (ha)	원동기	
										전동기 Electric Motor	
										마력수 (HP)	대수 No.
전 라 북 도	5,043	37,420.8	29,066.2	1,887	42,693	14,980.9	2,281.9	200	2,572.5	12,380	175
전 주 시	126	822.5	592.5	58	1,348	379.0	67.5	2	-	15	1
군 산 시	133	922.6	725.7	76	1,775	517.7	78.4	2	29.0	70	2
익 산 시	239	1,820.6	1,032.1	118	2,290	465.8	126.1	18	227.3	5,550	26
정 읍 시	464	3,213.9	2,504.3	201	6,237	1,436.2	244.4	15	186.7	870	13
남 원 시	731	6,345.8	4,882.9	245	4,016	1,835.5	264.1	59	914.8	3,680	61
김 제 시	262	2,151.0	1,844.0	104	1,322	1,028.4	153.5	3	116.0	80	3
완 주 군	502	3,084.6	2,190.4	150	2,694	1,067.8	298.0	8	98.3	350	8
진 안 군	343	3,135.8	2,184.9	115	3,019	1,046.4	110.1	8	100.8	238	6
무 주 군	273	1,412.9	1,385.3	68	1,338	449.6	61.5	9	63.0	366	14
장 수 군	250	1,573.9	1,324.5	49	714	227.5	19.3	4	91.0	265	4
임 실 군	346	2,809.6	2,218.7	169	2,976	1,181.5	122.4	13	147.3	370	12
순 창 군	360	2,415.7	1,949.3	139	2,906	984.9	94.2	33	262.2	218	10
고 창 군	788	6,119.2	5,044.4	319	9,339	3,621.4	505.3	25	326.1	268	14
부 안 군	226	1,592.7	1,187.2	76	2,719	739.2	137.1	1	10.0	40	1
전 라 남 도	7,242	59,047.7	54,860.2	2,237	79,053	31,905.8	3,782.5	240	4,061.1	15,346	286
목 포 시	32	196.9	196.9	16	315	150.9	14.4	-	-	-	-
여 수 시	218	1,349.2	1,222.4	55	1,592	724.2	77.1	2	17.0	40	1
순 천 시	368	3,109.1	2,566.6	48	2,271	714.3	77.5	17	323.6	1,160	18
나 주 시	277	2,310.4	2,035.9	60	2,065	712.0	163.9	28	466.3	1,062	27
광 양 시	229	1,537.8	1,508.9	31	559	396.4	42.8	2	27.0	225	2
담 양 군	247	1,956.3	1,795.0	70	2,755	1,170.8	71.2	2	17.0	45	2
곡 성 군	312	2,212.1	2,191.0	83	1,664	876.8	112.6	23	416.0	1,365	22
구 례 군	78	395.2	395.2	7	610	166.5	24.9	-	-	-	-
고 흥 군	508	7,219.0	6,300.6	231	17,808	5,255.2	518.5	18	229.0	3,003	31
보 성 군	373	3,485.6	2,964.5	104	2,467	2,037.8	149.5	18	127.0	1,005	19
화 순 군	447	2,891.9	2,299.0	117	4,623	1,121.6	172.5	4	29.0	190	4
장 흥 군	490	3,602.3	3,409.3	85	3,319	1,528.3	180.9	13	56.0	330	13
강 진 군	342	4,077.9	4,378.5	106	5,416	2,790.3	180.3	19	352.1	660	17
해 남 군	661	4,598.0	4,803.0	295	7,367	3,470.1	503.7	3	81.0	75	4
영 암 군	249	1,657.1	1,484.5	88	2,244	794.5	77.1	9	156.8	230	7
무 안 군	387	2,122.3	2,128.3	131	2,524	1,330.3	203.4	2	51.0	120	2
함 평 군	376	3,606.3	3,322.4	121	3,404	1,679.6	159.3	23	723.0	2,250	29
영 광 군	494	3,094.0	2,775.7	159	4,447	1,389.4	180.5	39	458.7	2,448	69
장 성 군	236	1,934.5	1,934.5	74	2,605	983.2	80.5	2	53.2	253	2
완 도 군	290	2,158.7	2,161.8	41	1,468	945.8	269.3	-	-	-	-
진 도 군	243	2,128.9	1,977.9	99	3,463	1,320.9	121.4	11	295.0	570	11
신 안 군	385	3,404.2	3,008.3	216	6,067	2,346.9	401.2	5	182.4	315	6
경 상 북 도	13,290	83,370.2	65,485.0	4,948	85,752	29,847.6	4,524.0	976	7,740.1	39,245	810
포 향 시	823	4,629.1	4,253.2	238	3,682	2,218.4	212.8	40	466.6	1,530	38

제 원 현 황

Area by Facilities

Station		보 Weir			집수암거 Infiltration Gallery			관 정 Tube Well			미수혜면적 Unirrigated Area (ha)	Administrative Division
Power		개소수 No.	수혜면적 Benefitted Area (ha)	취입수량 Water Intake (m ³ /s)	개소수 No.	수혜면적 Benefitted Area (ha)	채수량 Amount Of Water Attained (m ³ /day)	개소수 No.	수혜면적 Benefitted Area (ha)	채수량 Amount Of Water Attained (m ³ /day)		
엔진 Engine												
마력수 (HP)	대수 No.											
2,012	66	806	5,052.7	13,968	205	733.0	109,666	1,945	5,727.1	567,671	8,354.6	Jeollabuk-do
-	-	3	26.2	-	-	-	-	63	187.3	17,599	230.0	Jeonju-si
-	-	-	-	-	-	-	-	55	179.0	12,852	196.9	Gunsan-si
30	1	2	12.5	0.040	1	-	-	100	326.5	27,993	788.5	Iksan-si
282	6	21	102.8	0.010	29	201.9	14,450	198	576.7	48,911	709.6	Jeongeup-si
140	7	120	1,238.6	2.920	13	63.3	7,644	294	830.7	111,700	1,462.9	Namwon-si
15	1	11	211.9	0.170	18	103.2	10,820	126	384.5	32,531	307.0	Gimje-si
-	-	88	387.7	0.908	62	102.1	-	194	534.5	66,362	894.2	Wanju-gun
125	3	101	656.3	1.730	23	71.0	33,823	96	310.4	15,940	950.9	Jinan-gun
60	2	96	623.7	0.860	4	5.5	3,257	96	243.5	24,479	27.6	Muju-gun
-	-	118	698.3	1.190	6	83.5	-	73	224.2	16,651	249.4	Jangsu-gun
60	2	43	546.9	4.280	-	-	-	121	343.0	39,310	590.9	Imsil-gun
1,062	31	32	231.3	0.610	14	27.9	6,261	142	443.0	41,043	466.4	Sunchang-gun
238	13	171	316.5	1.250	35	74.6	33,411	238	705.8	76,343	1,074.8	Gochang-gun
-	-	-	-	-	-	-	-	149	438.0	35,957	405.5	Buan-gun
500	14	829	6,739.4	12,565	204	1,273.0	168,600	3,732	10,880.9	899,355	4,187.5	Jeollanam-do
-	-	-	-	-	-	-	-	16	46.0	3,016	-	Mokpo-si
75	1	5	19.0	0.050	3	29.9	6,400	153	432.3	33,836	126.8	Yeosu-si
-	-	88	946.3	2.790	22	35.4	-	193	547.0	46,127	542.5	Suncheon-si
84	1	35	377.8	1.265	7	35.2	2,722	147	444.6	33,991	274.5	Naju-si
-	-	91	830.9	1.050	7	47.6	7,344	98	207.0	25,130	28.9	Gwangyang-si
-	-	13	57.1	0.150	12	120.5	-	150	429.6	37,370	161.3	Damyang-gun
20	1	47	401.6	1.170	4	18.6	4,895	155	478.0	43,887	21.1	Gokseong-gun
-	-	11	64.7	0.250	-	-	-	60	164.0	13,546	-	Gurye-gun
-	-	45	238.4	0.380	1	5.0	-	213	573.0	57,140	918.4	Goheung-gun
46	2	49	371.6	0.480	2	23.6	4,479	200	404.5	54,711	521.1	Boseong-gun
-	-	156	477.5	0.370	6	67.9	3,555	164	603.0	39,368	592.9	Hwasun-gun
-	-	98	1,044.0	1.040	30	121.0	-	264	660.0	63,474	193.0	Jangheung-gun
90	4	33	497.3	1.040	19	269.3	47,951	165	469.5	52,156	-300.6	Gangjin-gun
-	-	61	271.9	0.160	25	152.0	5,845	277	828.0	79,558	-205.0	Haenam-gun
50	1	16	84.7	0.090	13	79.8	5,625	123	368.7	30,104	172.6	Yeongam-gun
30	1	10	82.6	0.120	2	7.5	2,125	242	656.9	68,791	-6.0	Muan-gun
30	1	13	338.3	0.390	-	-	-	219	581.5	41,056	283.9	Hampyeong-gun
45	1	29	237.0	0.760	14	59.4	6,296	253	631.2	56,076	318.3	Yeonggwang-gun
-	-	28	396.8	1.000	25	194.3	69,852	107	307.0	30,553	-	Jangseong-gun
-	-	-	-	-	-	-	-	249	1,216.0	42,169	-3.1	Wando-gun
-	-	1	1.9	0.010	-	-	-	132	360.1	25,616	151.0	Jindo-gun
30	1	-	-	-	12	6.0	1,511	152	473.0	21,680	395.9	Sinan-gun
9,208	212	2,560	18,564.6	114,440	481	3,326.4	942,765	4,325	6,006.3	2,534,105	17,885.2	Gyeongsangbuk-do
27	3	103	695.7	1.390	44	113.9	56,150	398	758.6	244,585	375.9	Pohang-si

7. 수 리 시 설 별 Number, Capacity and Irrigation

시 군 별	계 Total			저 수 지 Reservoir				양(배)수장 Pumping & Drainage			
	개소수 No.	인가면적 Planned Development Area (ha)	수혜면적 Benefitted Area (ha)	개소수 No.	유효저수량 Effective Storage Capacity (1,000m ³)	수혜면적 Benefitted Area (ha)	만수면적 Area of Full Water (ha)	개소수 No.	수혜면적 Benefitted Area (ha)	원동기	
										전동기 Electric Motor	
										마력수 (HP)	대수 No.
경 주 시	921	7,767.8	7,685.5	384	6,145	3,982.9	251.7	81	986.3	2,550	68
김 천 시	981	7,658.8	6,114.5	243	2,512	1,773.2	134.4	58	507.5	3,165	49
안 동 시	544	3,444.4	3,456.8	171	4,288	1,697.5	168.3	69	437.3	2,630	52
구 미 시	570	4,071.4	3,341.4	201	4,527	1,386.2	202.3	114	919.5	4,405	109
영 주 시	506	1,954.8	1,580.8	58	398	347.3	32.4	19	114.0	749	22
영 천 시	1,310	6,566.3	3,066.3	929	13,490	2,737.0	1,329.6	28	63.9	1,435	21
상 주 시	830	6,974.7	5,866.1	200	3,702	1,842.7	217.8	66	1,068.8	2,838	48
문 경 시	322	3,126.5	2,410.8	33	747	324.6	35.2	30	330.1	3,250	31
경 산 시	467	3,406.9	590.4	290	8,806	462.6	348.5	16	-	515	12
군 위 군	829	3,662.7	2,954.9	362	4,765	1,721.1	157.5	85	314.0	1,342	43
의 성 군	1,151	6,622.5	6,042.2	643	10,408	3,893.9	504.3	109	812.1	4,333	88
청 송 군	611	1,825.1	900.4	149	3,035	479.9	117.5	20	19.2	658	18
영 양 군	316	1,150.2	981.9	72	778	284.8	24.2	15	82.6	488	11
영 덕 군	404	1,625.6	1,518.5	105	1,351	554.7	46.0	21	80.9	710	18
청 도 군	704	5,368.8	3,345.3	268	6,423	1,536.0	264.6	59	85.1	2,280	49
고 령 군	302	1,750.1	1,374.9	132	1,449	936.7	72.9	37	177.2	1,155	31
성 주 군	444	3,580.6	3,383.8	181	5,059	1,699.2	194.6	23	296.6	1,146	22
칠 곡 군	319	2,073.9	1,538.4	154	2,191	958.4	93.9	5	35.0	265	5
예 천 군	416	3,540.2	2,824.7	82	1,200	665.7	54.5	44	610.6	3,013	41
봉 화 군	225	1,441.0	1,188.1	38	576	259.4	38.5	7	96.7	190	5
울 진 군	295	1,128.8	1,066.1	15	222	85.4	22.5	30	236.1	598	29
경 상 남 도	9,054	59,029.0	43,066.9	2,703	51,395	20,302.0	2,051.6	540	4,472.1	39,485	448
창 원 시	190	1,202.6	423.9	56	475	124.8	52.2	19	82.4	130	6
마 산 시	350	1,638.4	1,203.4	78	1,495	680.5	123.7	9	-	90	5
진 주 시	524	5,162.5	3,648.4	231	3,260	1,821.2	168.4	66	778.2	1,692	53
진 해 시	99	421.1	225.9	32	398	139.5	18.6	2	4.5	20	2
통 영 시	179	735.3	499.1	47	681	233.1	48.3	-	-	-	-
사 천 시	474	1,969.4	1,884.3	85	958	596.6	58.6	15	109.9	268	8
김 해 시	401	4,315.5	2,067.0	144	2,263	915.1	96.1	34	482.7	3,815	38
밀 양 시	483	4,432.6	2,552.5	171	3,757	1,186.6	135.9	64	286.0	4,703	67
거 제 시	384	1,730.2	1,510.4	95	1,299	847.7	73.8	24	-	489	21
양 산 시	280	1,555.3	937.1	52	918	262.4	44.9	11	54.0	180	3
의 령 군	337	1,747.4	1,379.4	129	9,354	974.2	85.0	11	111.6	3,465	13
함 안 군	442	2,704.5	1,916.1	182	2,750	1,395.9	132.1	17	75.5	860	16
창 녕 군	496	4,088.5	2,936.1	186	3,440	1,472.8	187.9	61	1,190.6	14,770	70
고 성 군	707	4,324.6	4,011.0	183	4,807	2,149.0	192.9	33	161.9	715	20
남 해 군	359	1,604.8	1,396.6	122	4,757	963.1	78.3	1	-	-	-
하 동 군	512	2,921.8	2,110.2	135	1,915	787.4	111.0	9	76.6	1,117	12
산 청 군	766	4,784.6	3,956.0	191	1,745	1,439.5	88.1	31	117.6	1,115	28
함 양 군	600	4,199.3	3,138.3	178	1,158	1,165.7	57.9	30	92.4	670	17

제 원 현 황

Area by Facilities

Station		보 Weir			집수암거 Infiltration Gallery			관 정 Tube Well			미수혜면적 Unirrigated Area (ha)	Administrative Division
Power		개소수 No.	수혜면적 Benefitted Area (ha)	취입수량 Water Intake (m ³ /s)	개소수 No.	수혜면적 Benefitted Area (ha)	채수량 Amount Of Water Attained (m ³ /day)	개소수 No.	수혜면적 Benefitted Area (ha)	채수량 Amount Of Water Attained (m ³ /day)		
엔진 Engine												
마력수 (HP)	대수 No.											
456	13	78	1,727.9	4.030	53	589.1	128,345	325	399.3	368,501	82.3	Gyeongju-si
1,252	16	286	3,042.8	14.870	47	607.6	142,030	347	183.4	200,171	1,544.3	Gimcheon-si
700	17	92	781.7	1.710	3	6.7	4,439	209	533.6	102,660	-12.4	Andong-si
206	6	9	175.9	0.180	51	365.8	118,985	195	494.0	116,311	730.0	Gumi-si
362	4	45	256.6	0.570	26	194.5	30,110	358	668.4	143,340	374.0	Yeongju-si
430	7	79	265.4	0.550	1	-	-	273	-	106,219	3,500.0	Yeongcheon-si
1,327	25	198	1,784.9	4.130	48	656.9	230,906	318	512.8	268,490	1,108.6	Sangju-si
30	1	195	1,585.0	4.490	4	29.1	4,328	60	142.0	50,533	715.7	Mungyeong-si
103	4	27	117.0	0.500	10	1.8	9,810	124	9.0	62,101	2,816.5	Gyeongsan-si
1,045	42	153	843.3	19.090	15	17.0	6,721	214	59.5	91,167	707.8	Gunwi-gun
1,652	24	113	706.2	1.570	9	5.0	2,897	277	625.0	248,474	580.3	Uiseong-gun
170	4	350	333.6	0.790	9	25.8	5,264	83	41.9	25,590	924.7	Cheongsong-gun
150	4	188	589.3	0.720	3	7.2	914	38	18.0	10,722	168.3	Yeongyang-gun
83	3	123	641.6	1.300	14	125.9	52,658	141	115.4	71,350	107.1	Yeongdeok-gun
215	10	171	1,687.9	3.330	59	13.8	34,595	147	22.5	56,040	2,023.5	Cheongdo-gun
265	8	49	242.6	1.450	6	18.4	6,853	78	-	43,304	375.2	Goryeong-gun
299	7	42	776.8	0.800	24	313.6	25,688	174	297.6	59,898	196.8	Seongju-gun
-	-	33	169.2	0.290	6	30.0	5,932	121	345.8	36,575	535.5	Chilgok-gun
326	8	59	995.8	49.850	32	103.9	55,029	199	448.7	126,952	715.5	Yecheon-gun
60	2	74	613.3	1.340	7	5.0	1,487	99	213.7	35,451	252.9	Bonghwa-gun
50	4	93	532.1	1.490	10	95.4	19,624	147	117.1	65,671	62.7	Uljin-gun
7,820	185	1,918	10,824.8	19.820	576	1,214.4	353,306	3,317	6,253.6	861,635	15,962.1	Gyeongsangnam-do
271	13	34	33.7	-	1	6.0	120	80	177.0	17,555	778.7	Changwon-si
20	1	144	249.4	0.210	17	76.7	4,456	102	196.8	22,098	435.0	Masan-si
460	19	17	434.1	0.450	22	44.2	21,759	188	570.7	47,891	1,514.1	Jinju-si
-	-	21	23.2	-	8	8.7	1,095	36	50.0	7,103	195.2	Jinhae-si
-	-	-	-	-	12	31.0	20,000	120	235.0	32,740	236.2	Tongyeong-si
135	7	56	348.7	0.240	16	28.8	10,680	302	800.3	65,898	85.1	Sacheon-si
1,630	14	77	220.9	0.650	38	156.0	29,495	108	292.3	31,839	2,248.5	Gimhae-si
158	7	78	818.8	1.380	8	73.1	16,114	162	188.0	43,108	1,880.1	Miryang-si
30	3	66	237.4	0.250	44	59.3	14,214	155	366.0	37,534	219.8	Geoje-si
320	8	116	478.4	1.160	13	59.4	12,639	88	82.9	22,056	618.2	Yangsang-si
85	3	21	119.4	0.050	15	73.2	6,340	161	101.0	41,442	368.0	Uiryeong-gun
465	8	83	246.1	0.310	4	11.4	6,355	156	187.2	43,996	788.4	Haman-gun
1,312	24	23	149.3	0.530	14	-	14,693	212	123.4	63,966	1,152.4	Changnyeong-gun
270	13	142	701.9	0.500	39	148.4	7,913	310	849.8	93,844	313.6	Goseong-gun
25	1	15	81.5	0.060	51	84.5	2,260	170	267.5	28,833	208.2	Namhae-gun
70	1	201	841.7	1.750	10	39.4	7,978	157	365.1	37,985	811.6	Hadong-gun
160	6	224	2,106.4	2.700	104	50.5	100,038	216	242.0	62,096	828.6	Sancheong-gun
540	13	231	1,533.1	2.990	42	12.6	8,438	119	334.5	22,862	1,061.0	Hamyang-gun

7. 수 리 시 설 별 Number, Capacity and Irrigation

시 군 별	계 Total			저 수 지 Reservoir				양(배)수장 Pumping & Drainage			
	개소수	인가면적 Planned Development Area (ha)	수혜면적 Benefitted Area (ha)	개소수	유효저수량 Effective Storage Capacity (1,000m ³)	수혜면적 Benefitted Area (ha)	만수면적 Area of Full Water (ha)	개소수	수혜면적 Benefitted Area (ha)	원동기	
										전동기 Electric Motor	
	No.	(ha)	(ha)	No.	(1,000m ³)	(ha)	(ha)	No.	(ha)	마력수 (HP)	대수 No.
거 창 군	732	4,079.8	3,076.3	140	1,638	892.4	74.9	45	61.2	1,997	34
합 천 군	739	5,410.8	4,194.9	266	4,327	2,254.5	223.0	58	787.0	3,389	35
제 주 도	15	113.1	27.3	1	5	-	1.0	1	3.0	20	1
서 귀 포 시	1	18.6	5.0	-	-	-	-	-	-	-	-
북 제 주 군	1	-	-	1	5	-	1.0	-	-	-	-
남 제 주 군	13	94.5	22.3	-	-	-	-	1	3.0	20	1

제 원 현 황

Area by Facilities

Station		보 Weir			집수암거 Infiltration Gallery			관 정 Tube Well			Administrative Division	
Power		개소수	수혜면적	취입수량	개소수	수혜면적	채수량	개소수	수혜면적	채수량		미수혜면적
엔진 Engine												
마력수 (HP)	대수 No.											
434	11	289	1,760.1	6.010	59	59.5	19,845	199	303.1	39,344	1,003.5	Geochang-gun
1,435	33	80	440.7	0.580	59	191.7	48,874	276	521.0	99,445	1,215.9	Hapcheon-gun
-	-	2	-	0.050	-	-	-	11	24.3	18,650	85.8	Jeju-do
-	-	-	-	-	-	-	-	1	5.0	1,900	13.6	Seogwipo-si
-	-	-	-	-	-	-	-	-	-	-	-	Bukjeju-gun
-	-	2	-	0.050	-	-	-	10	19.3	16,750	72.2	Namjeju-gun

7. 수 리 시 설 별 Number, Capacity and Irrigation

다. 한국농촌공사 지사관할 By KRC District Offices

지 사 명	계 Total			저 수 지 Reservoir				양(배)수장 Pumping & Drainage			
	개소수 No.	인가면적 Planned Development Area (ha)	수혜면적 Benefitted Area (ha)	개소수 No.	유효저수량 Effective Storage Capacity (1,000m ³)	수혜면적 Benefitted Area (ha)	만수면적 Area of Full Water (ha)	개소수 No.	수혜면적 Benefitted Area (ha)	원동기	
										전동기 Electric Motor	
									마력수 (HP)	대수 No.	
총 계	12,965	627,363.6	522,155.2	3,320	2,402,456	339,907.6	41,020.6	3,912	166,314.9	1,018,388	6,886
경 기	885	82,280.1	56,096.1	118	152,703	20,898.1	3,240.1	383	33,798.8	123,685	709
여 주 · 이 천	109	3,754.7	3,774.3	8	5,545	965.2	131.2	44	2,809.1	9,451	72
양 평 · 광 주 · 서 울	68	4,384.7	2,631.3	9	5,693	1,104.4	108.7	25	1,424.0	5,409	39
화 성 · 수 원	104	5,224.5	3,066.3	23	23,114	3,066.3	722.1	41	-	5,275	65
연 천 · 포 천	63	4,579.1	3,785.7	14	9,951	1,552.0	201.7	29	2,233.7	11,830	58
파 주	184	12,419.6	8,408.2	14	14,342	2,085.2	266.8	65	6,122.0	38,365	142
고 양	5	3,002.4	1,892.0	-	-	-	-	5	1,892.0	2,950	15
강 화	66	6,081.1	5,889.2	15	19,820	4,565.2	464.4	24	1,324.0	4,770	41
김 포	34	12,921.0	5,130.5	1	74	20.5	2.6	31	5,110.0	16,009	56
평 택	132	21,685.2	15,665.6	16	30,778	2,067.6	618.3	82	12,884.0	25,498	157
안 성	120	8,227.8	5,853.0	18	43,386	5,471.7	724.3	37	-	4,128	64
강 원	493	20,633.3	15,456.5	76	96,954	11,613.8	1,681.4	96	1,421.3	18,886	174
홍 천 · 춘 천	132	4,520.9	2,961.2	31	20,871	2,623.0	345.1	16	41.6	1,421	22
원 주	96	3,290.5	2,643.6	18	10,108	1,721.7	189.3	17	575.2	4,950	48
강 릉	89	3,712.6	2,656.5	13	27,084	2,014.6	304.2	11	90.6	2,510	25
영 북	40	1,670.4	1,306.3	5	7,047	1,100.8	100.0	9	196.6	1,840	19
철 원	136	7,438.9	5,888.9	9	31,845	4,153.7	742.8	43	517.3	8,165	60
충 북	1,089	39,481.1	34,917.1	188	161,123	27,172.1	2,501.1	224	7,467.0	43,487	383
충 북 도 분 부	1	1,458.1	1,458.1	-	-	-	-	1	1,458.1	2,600	4
보 은	125	3,667.3	3,079.6	19	18,186	2,745.6	236.8	39	239.3	2,638	64
충 주 · 제 천	250	7,186.4	5,017.7	35	22,818	3,545.7	376.9	29	1,472.0	5,115	52
청 원	100	7,825.3	9,305.7	16	20,202	6,445.8	381.3	51	2,859.9	21,123	117
진 천	84	4,691.9	2,471.9	11	29,958	2,439.0	365.7	18	-	3,585	35
괴 산	140	4,484.7	5,019.4	30	23,013	4,443.8	388.3	26	531.3	2,703	39
음 성	144	5,926.4	5,652.5	31	28,914	5,580.1	457.4	30	-	1,325	31
옥 천 · 영 동	245	4,241.0	2,912.2	46	18,032	1,972.1	294.7	30	906.4	4,400	41
충 남	1,435	83,661.4	85,582.5	225	284,505	48,258.8	6,646.0	651	35,634.8	217,933	1,378
연 기 · 대 금	130	4,717.6	3,170.4	13	12,799	1,088.9	227.0	33	2,081.5	10,255	62
천 안	81	3,088.3	2,260.3	21	10,323	2,260.3	356.8	16	-	2,200	22
청 양	130	4,222.4	2,727.6	25	12,450	1,487.4	148.3	52	869.8	10,696	83
홍 성	49	2,393.1	2,300.1	10	8,815	2,137.2	292.1	26	162.9	3,960	51
공 주	137	4,115.3	3,744.1	12	14,534	2,513.7	238.6	44	895.3	9,558	96
논 산	208	10,696.1	11,288.6	28	34,261	6,006.4	742.4	110	5,282.2	33,689	248
부 여	122	6,258.9	6,593.0	7	11,129	2,029.0	268.3	97	4,549.0	54,337	251
서 천	48	7,209.1	6,407.0	8	27,094	6,407.0	630.3	25	-	4,310	55
보 령	128	6,453.6	4,815.9	30	29,316	4,730.8	524.0	36	45.5	5,343	49
예 산	111	12,406.5	8,593.9	11	57,518	8,061.1	1,256.8	66	440.5	17,970	123
서 산 · 태 안	110	10,107.4	8,814.5	32	35,502	5,475.0	926.0	29	3,339.5	10,100	57
당 진	73	2,244.4	17,151.2	10	5,082	1,199.7	317.4	57	15,704.0	42,305	157

주 : 사업단에 시설 계수는 도별계에 포함.

제 원 현 황

Area by Facilities

Station		보 Weir			집수암거 Infiltration Gallery			관 정 Tube Well			미수혜면적 Unirrigated Area (ha)	Name of District Office
Power		개소수 No.	수혜면적 Benefitted Area (ha)	취입수량 Water Intake (m ³ /s)	개소수 No.	수혜면적 Benefitted Area (ha)	채수량 Amount Of Water Attained (m ³ /day)	개소수 No.	수혜면적 Benefitted Area (ha)	채수량 Amount Of Water Attained (m ³ /day)		
엔진 Engine												
마력수 (HP)	대수 No.											
12,223	117	4,066	14,753.9	3,718.340	329	1,008.3	2,216,091	1,338	170.5	564,278	105,208.4	T o t a l
157	17	132	975.7	1,548.398	50	423.5	1,329,402	202	-	37,744	26,184.0	Gyeonggi-do
2	1	15	-	1.430	30	-	637,580	12	-	2,148	-19.6	Yeoju · Icheon
-	-	23	32.8	1.320	1	70.1	12,960	10	-	2,100	1,753.4	Yangju · Gwangju · Seoul
-	-	25	-	3.333	-	-	-	15	-	2,205	2,158.2	Hwaseong · Suwon
50	10	8	-	3.580	-	-	-	12	-	2,426	793.4	Yeoncheon · Pocheon
18	5	35	201.0	3.610	11	-	588,902	59	-	8,917	4,011.4	Paju
-	-	-	-	-	-	-	-	-	-	-	1,110.4	Goyang
-	-	-	-	-	-	-	-	27	-	7,721	191.9	Ganghwa
-	-	1	-	0.500	-	-	-	1	-	150	7,790.5	Gimpo
87	1	10	714.0	2.890	2	-	7,171	22	-	4,340	6,019.6	Pyeongtaek
-	-	15	27.9	1,531.735	6	353.4	82,788	44	-	7,737	2,374.8	Anseong
11	3	168	2,421.4	26.863	9	-	39,709	144	-	78,633	5,176.8	Gangwon-do
1	1	60	296.6	2.626	-	-	-	25	-	7,859	1,559.7	Hongcheon · Chuncheon
-	-	46	346.7	6.510	3	-	3,456	12	-	5,422	646.9	Wonju
-	-	22	551.3	4.890	3	-	9,504	40	-	21,040	1,056.1	Gangneung
-	1	17	8.9	2.780	3	-	26,749	6	-	2,239	364.1	Yeongbuk
10	1	23	1,217.9	10.057	-	-	-	61	-	42,073	1,550.0	Cheorwon
-	-	541	233.7	46.086	30	44.3	26,636	106	-	29,230	4,564.0	Chungcheongbuk-do
-	-	-	-	-	-	-	-	-	-	-	-	Chungbuk province
-	-	53	94.7	8.244	5	-	690	9	-	2,695	587.7	Boeun
-	-	166	-	4.128	10	-	14,014	10	-	2,450	2,168.7	Chungju · Jecheon
-	-	23	-	14.239	-	-	-	10	-	3,024	-1,480.4	Cheongwon
-	-	37	32.9	3.605	-	-	-	18	-	4,809	2,220.0	Jincheon
-	-	75	-	4.595	4	44.3	8,113	5	-	994	-534.7	Goesan
-	-	61	72.4	2.020	2	-	-	20	-	4,609	273.9	Eumseong
-	-	126	33.7	9.255	9	-	3,819	34	-	10,649	1,328.8	Okcheon · Yeongdong
97	3	413	1,653.8	34.336	33	35.1	95,636	113	-	39,346	-1,921.1	Chungcheongnam-do
4	1	51	-	3.100	8	-	63,685	25	-	9,765	1,547.2	Yeongi · Daegeum
-	-	31	-	1.990	-	-	-	13	-	145	828.0	Cheonan
-	-	40	370.4	2.020	7	-	12,096	6	-	1,507	1,494.8	Cheongyang
-	-	8	-	2.420	-	-	-	5	-	1,420	93.0	Hongseong
-	-	45	300.0	2.510	8	35.1	17,280	28	-	15,991	371.2	Gongju
-	-	58	-	3.166	2	-	691	10	-	2,237	-592.5	Nonsan
-	-	12	15.0	3.040	1	-	156	5	-	1,279	-334.1	Buyeo
-	-	14	-	0.890	-	-	-	1	-	151	802.1	Seocheon
-	-	51	39.6	1.740	-	-	-	11	-	5,507	1,637.7	Boryeong
93	2	34	92.3	3.010	-	-	-	-	-	-	3,812.6	Yesan
-	-	45	-	5.710	-	-	-	4	-	1,344	1,292.9	Seosan · Taean
-	-	6	247.5	0.569	-	-	-	-	-	-	-14,906.8	Dangjin

Notice : Province's sum included project office facilities

7. 수 리 시 설 별 Number, Capacity and Irrigation

지 사 명	계 Total			저 수 지 Reservoir				양(배)수장 Pumping & Drainage			
	개소수	인가면적	수혜면적	개소수	유효저수량	수혜면적	만수면적	개소수	수혜면적	원동기	
										No.	Planned Development Area (ha)
	마력수 (HP)	대수 No.									
아 산	108	9,748.7	7,715.9	18	25,682	4,862.3	718.0	60	2,264.6	13,210	124
전 북	1,653	129,582.8	103,421.2	383	602,870	86,571.9	8,178.2	487	15,593.1	112,831	790
남 원	145	5,903.5	5,133.4	53	51,253	4,431.1	367.7	15	494.0	1,675	21
순 창	142	3,381.1	3,036.2	34	10,963	2,379.7	232.6	42	656.5	3,133	50
동 진	171	33,289.4	25,624.0	21	279,573	25,381.0	3,114.9	108	243.0	24,711	166
군 산	103	4,465.0	3,179.0	25	25,020	3,179.0	650.3	73	-	8,185	113
익 산	193	11,187.7	10,757.1	26	6,408	1,695.9	190.8	97	8,575.4	25,223	168
전 주 · 완 주	341	34,781.9	28,603.6	86	122,149	24,412.7	1,274.1	26	3,995.2	8,140	48
고 창	121	6,298.8	5,439.1	30	17,759	3,885.7	535.1	22	1,444.4	3,205	42
정 읍	130	5,970.5	11,313.8	27	31,025	11,139.2	783.4	35	174.6	9,980	71
부 안	94	1,241.0	5,416.0	21	27,872	5,380.0	683.5	61	10.0	10,205	81
무 진 장	208	5,155.7	4,919.0	60	30,849	4,687.6	345.8	3	-	700	5
전 남	2,737	108,438.2	96,264.1	1,039	550,202	70,746.6	9,401.1	643	22,442.8	115,617	1,021
순천·광양·여수	146	5,786.1	5,881.7	46	17,713	4,615.5	357.1	30	769.4	2,985	46
강 진 · 완 도	165	5,288.7	4,846.6	33	23,454	3,912.0	425.5	42	603.2	5,722	70
무 안 · 신 안	138	5,600.7	4,648.0	78	10,752	1,720.2	416.7	47	2,927.8	4,515	67
곡 성	166	3,056.0	2,759.7	44	7,740	2,073.8	154.6	34	685.9	3,619	44
구 례	173	2,810.7	2,648.9	49	11,974	2,318.0	187.6	17	206.4	1,685	23
고 흥	135	5,176.7	3,797.6	46	21,336	3,581.6	463.1	27	216.0	3,472	52
보 성	79	5,640.5	4,248.0	23	22,293	2,900.3	297.2	16	-	1,340	26
화 순	197	3,914.2	3,485.0	39	17,536	3,485.0	299.5	26	-	2,535	32
장 흥	102	3,886.6	3,599.1	32	17,768	3,112.8	469.1	22	343.4	1,843	32
해 남	195	7,973.2	7,790.0	79	31,207	5,989.0	810.6	61	1,801.0	8,390	88
영 압	261	18,793.7	13,618.3	139	19,755	2,720.4	660.9	62	10,895.9	22,330	116
영 광	111	6,764.3	6,466.9	41	27,039	5,886.9	545.0	33	580.0	5,472	62
진 도	103	3,444.0	3,142.0	33	10,822	2,258.4	401.1	43	883.6	8,338	71
나 주	298	13,760.1	13,075.9	168	105,028	11,276.6	1,528.4	78	1,499.5	19,833	134
담 양	159	9,730.0	6,108.0	48	86,465	6,108.0	735.7	40	-	1,896	53
함 평	80	2,420.5	2,263.4	36	13,686	1,891.0	367.9	18	372.4	5,250	36
장 성	117	1,380.6	6,880.4	49	100,117	6,703.3	1,080.2	8	-	1,903	11
광 주	110	1,004.6	1,004.6	56	5,517	193.8	200.9	37	658.3	1,940	45
경 북	2,421	85,242.5	68,552.1	667	339,436	42,487.0	5,596.0	710	22,264.8	144,650	1,060
청 송	161	1,624.3	1,611.4	58	9,885	1,216.0	234.2	30	363.3	2,020	35
안 동	64	3,691.8	3,561.7	19	5,704	702.2	112.7	38	2,665.4	11,990	67
칠 곡	117	3,871.3	2,595.4	43	11,186	1,943.7	221.4	26	612.8	6,723	38
구 미	109	7,870.0	5,745.9	26	20,405	2,813.6	329.1	67	2,932.3	13,435	118
예 천	55	3,553.0	3,084.6	22	4,493	722.2	85.1	24	2,362.4	9,670	39
영 주	161	2,768.8	2,499.7	8	10,401	1,614.3	112.7	19	366.3	1,537	25
달 성	97	3,344.0	4,219.1	22	20,539	1,638.0	365.6	49	2,581.1	24,665	103
의 성	241	8,272.8	6,650.4	70	16,870	3,155.9	395.9	91	3,494.5	23,536	136

제 원 현 황

Area by Facilities

Station		보 Weir			집수암거 Infiltration Gallery			관 정 Tube Well			미수혜면적 Unirrigated Area (ha)	Name of District Office
Power		개소수 No.	수혜면적 Benefitted Area (ha)	취입수량 Water Intake (m ³ /s)	개소수 No.	수혜면적 Benefitted Area (ha)	채수량 Amount Of Water Attained (m ³ /day)	개소수 No.	수혜면적 Benefitted Area (ha)	채수량 Amount Of Water Attained (m ³ /day)		
엔진 Engine												
마력수 (HP)	대수 No.											
-	-	18	589.0	4.171	7	-	1,728	5	-	2,032.8	Asan	
527	19	601	1,229.2	179.849	23	-	170,171	159	27.0	53,753	26,161.6	Jeollabuk-do
-	-	60	208.3	2.940	2	-	41,515	15	-	4,959	770.1	Namwon
-	-	57	-	4.130	-	-	-	9	-	2,778	344.9	Sunchang
245	12	22	-	41.377	4	-	40,401	16	-	4,857	7,665.4	Dongjin
-	-	-	-	-	-	-	-	5	-	1,735	1,286.0	Gunsan
182	5	38	485.8	3.950	-	-	-	32	-	14,911	430.6	Iksan
-	-	192	194.7	62.778	7	-	34,488	30	1.0	9,800	6,178.3	Jeonju · Wanju
50	1	53	109.0	3.600	1	-	5,098	15	-	4,132	859.7	Gochang
50	1	44	-	7.970	9	-	48,669	15	-	4,086	-5,343.3	Jeongeup
-	-	2	-	0.160	-	-	-	10	26.0	3,150	-4,175.0	Buan
-	-	133	231.4	52.944	-	-	-	12	-	3,345	236.7	Muju · Jinan · Jangsu
899	9	855	3,055.4	288.038	13	6.0	133,644	187	13.3	64,739	12,174.1	Jeollanam-do
312	4	57	496.8	7.091	-	-	-	13	-	2,445	-95.6	Suncheon · Gwangyang · Yeosu
-	-	78	331.4	4.795	-	-	-	12	-	6,589	442.1	Gangjin · Wando
-	-	10	-	0.510	-	-	-	3	-	352	952.7	Muan · Sinan
-	-	81	-	12.460	2	-	86,659	5	-	1,304	296.3	Gokseong
-	-	41	105.2	18.750	2	6.0	1,279	64	13.3	22,782	161.8	Gurye
-	-	54	-	5.672	-	-	-	8	-	2,353	1,379.1	Goheung
-	-	37	1,347.7	9.760	-	-	-	3	-	1,804	1,392.5	Boseong
30	2	124	-	9.790	1	-	3,110	7	-	2,357	429.2	Hwasun
-	-	32	142.9	19.477	-	-	-	16	-	10,522	287.5	Jangheung
-	-	47	-	166.454	-	-	-	8	-	1,573	183.2	Haenam
390	2	37	2.0	3.358	6	-	24,797	17	-	4,689	5,175.4	Yeongam
-	-	30	-	8.890	-	-	-	7	-	1,074	297.4	Yeonggwang
-	-	18	-	1.428	-	-	-	9	-	1,183	302.0	Jindo
167	1	51	299.8	5.598	1	-	15,552	-	-	-	684.2	Naju
-	-	71	-	5.222	-	-	-	-	-	-	3,622.0	Damyang
-	-	22	-	3.000	-	-	-	4	-	2,131	157.1	Hampyeong
-	-	53	177.1	4.040	1	-	2,246	6	-	1,587	-5,499.8	Jangseong
-	-	12	152.5	1.743	-	-	-	5	-	1,994	-	Gwangju
851	17	638	3,700.6	1,559.091	114	99.7	302,581	292	-	213,529	16,690.4	Gyeongsangbuk-do
-	-	69	32.1	1.610	1	-	-	3	-	1,471	12.9	Cheongsong
-	-	4	194.1	1.020	-	-	-	3	-	1,278	130.1	Andong
-	-	40	38.9	1.735	6	-	27,389	2	-	476	1,275.9	Chilgok
-	-	7	-	0.450	-	-	-	9	-	8,190	2,124.1	Gumi
-	-	8	-	8.400	-	-	-	1	-	173	468.4	Yecheon
-	-	119	519.1	7.969	4	-	-	11	-	3,726	269.1	Yeongju
34	7	20	-	0.900	-	-	-	6	-	2,556	-875.1	Dalseong
-	-	76	-	3.180	-	-	-	4	-	1,300	1,622.4	Uiseong

7. 수 리 시 설 별 Number, Capacity and Irrigation

지 사 명	계 Total			저 수 지 Reservoir				양(배)수장 Pumping & Drainage			
	개소수	인가면적	수혜면적	개소수	유효저수량	수혜면적	만수면적	개소수	수혜면적	원동기	
										전동기 Electric Motor	
	No.	Planned Development Area (ha)	Benefitted Area (ha)	No.	Effective Storage Capacity (1,000m ³)	Benefitted Area (ha)	Area of Full Water (ha)	No.	Benefitted Area (ha)	마력수 (HP)	대수 No.
영 덕 · 울 진	159	2,322.3	3,337.9	27	14,212	2,386.1	244.3	24	118.1	1,098	27
포 향	229	6,851.0	4,906.5	59	33,773	4,467.8	543.0	50	438.2	4,343	66
경 주	288	9,764.7	7,739.0	72	55,417	6,994.1	927.4	95	589.5	7,115	104
영 천	222	3,998.9	2,702.7	95	18,738	1,700.0	516.9	30	545.7	3,195	36
경 산	170	5,878.9	2,210.0	49	27,527	1,845.9	514.5	27	204.7	2,290	34
고 령	131	3,844.8	3,381.0	38	4,333	909.4	90.7	62	1,978.0	14,805	104
성 주	16	4,976.7	3,399.9	6	32,562	2,736.5	267.4	6	663.4	3,660	17
상 주	112	7,394.7	6,250.0	25	23,001	4,041.0	398.6	56	2,017.0	13,183	89
문 경	89	5,214.5	4,656.9	28	30,390	3,600.3	236.5	16	332.1	1,388	22
경 남	2,235	77,948.2	61,777.3	621	213,677	32,159.3	3,749.7	716	27,670.0	241,170	1,369
김 해 · 양 산	125	14,586.0	9,877.4	17	5,959	548.7	78.2	95	9,273.1	29,228	220
고 성 · 거 제	286	4,528.4	3,660.1	42	21,355	3,467.0	338.8	35	128.9	1,298	38
울 산	252	3,936.5	3,053.0	85	12,751	1,923.6	247.0	51	558.2	2,514	67
진 주 · 산 청	226	6,905.6	5,346.5	68	20,910	2,575.7	361.4	118	2,342.6	17,639	179
의 령	152	3,212.0	3,059.0	36	8,946	1,481.0	137.3	65	1,454.9	23,030	132
함 안	163	6,820.0	5,274.5	16	4,323	1,060.5	83.2	69	4,214.0	46,505	176
창 념	122	5,716.8	4,052.1	47	12,124	2,174.7	322.7	61	1,877.4	37,740	150
밀 양	168	7,873.2	6,396.0	39	14,324	2,762.6	261.4	61	2,967.0	30,535	112
창 원	133	5,832.6	4,897.7	16	21,130	2,775.4	864.2	43	2,122.3	22,222	89
사 천	156	3,857.1	3,075.0	69	15,390	3,075.0	312.4	21	-	6,058	44
거 창 · 함 양	126	4,029.0	3,448.0	50	16,575	3,448.0	187.2	7	-	255	7
함 천	145	3,713.8	3,418.0	64	9,644	1,295.4	133.9	54	2,122.6	14,025	90
하 동 · 남 해	181	6,937.2	6,220.0	72	50,247	5,571.7	422.0	36	609.0	10,123	65
계 주	17	96.0	88.3	3	985	-	27.0	2	22.3	130	2
제 주 도 본 부	17	96.0	88.3	3	985	-	27.0	2	22.3	130	2

제 원 현 황

Area by Facilities

Station		보 Weir			집수암거 Infiltration Gallery			관 정 Tube Well			미수혜면적 Unirrigated Area (ha)	Name of District Office
Power		개소수 No.	수혜면적 Benefitted Area (ha)	취입수량 Water Intake (m ³ /s)	개소수 No.	수혜면적 Benefitted Area (ha)	채수량 Amount Of Water Attained (m ³ /day)	개소수 No.	수혜면적 Benefitted Area (ha)	채수량 Amount Of Water Attained (m ³ /day)		
엔진 Engine												
마력수 (HP)	대수 No.											
-	-	56	796.0	1,502.690	13	37.7	40,349	39	-	41,468	-1,015.6	Yeongdeok-Uljin
100	1	26	0.5	0.370	18	-	14,515	76	-	62,675	1,944.5	Pohang
106	2	44	155.4	2.039	13	-	-	64	-	57,639	2,025.7	Gyeongju
225	2	66	457.0	2.961	14	-	100,224	17	-	7,106	1,296.2	Yeongcheon
-	-	27	159.4	9.220	31	-	21,609	36	-	20,937	3,668.9	Gyeongsan
385	4	22	493.6	2.030	-	-	-	9	-	-	463.8	Goryeong
1	1	3	-	4.700	1	-	20,995	-	-	-	1,576.8	Seongju
-	-	16	130.0	1.490	6	62.0	35,165	9	-	4,034	1,144.7	Sangju
-	-	35	724.5	8.327	7	-	42,336	3	-	500	557.6	Mungyeong
9,681	49	718	1,484.1	35.679	57	399.7	118,311	123	64.2	33,227	16,170.9	Gyeongsangnam-do
485	3	1	-	0.403	1	55.6	10,147	11	-	3,671	4,708.6	Gimhae-Yangsan
-	-	172	-	2.550	7	-	-	30	64.2	10,352	868.3	Goseong-Geoje
15	1	90	227.1	2.718	15	344.1	9,158	11	-	2,872	883.5	Ulsan
656	7	33	428.2	2.090	-	-	-	7	-	-	1,559.1	Jinju-Sancheong
-	-	33	123.1	0.822	7	-	27,302	11	-	-	153.0	Uiryeong
2,995	10	70	-	12.195	6	-	6,048	2	-	540	1,545.5	Haman
2,285	14	4	-	0.290	1	-	1,469	9	-	1,980	1,664.7	Changnyeong
1,695	7	58	666.4	2.793	4	-	22,464	6	-	2,168	1,477.2	Miryang
1,310	3	54	-	1.660	10	-	26,611	10	-	5,108	934.9	Changwon
-	-	47	-	3.130	4	-	13,824	15	-	3,549	782.1	Sacheon
-	-	67	-	3.741	-	-	-	2	-	577	581.0	Geochang-Hamyang
150	1	21	-	0.347	-	-	-	6	-	1,540	295.8	Hapcheon
90	3	68	39.3	2.940	2	-	1,287	3	-	870	717.2	Hadong-Namhae
-	-	-	-	-	-	-	-	12	66.0	14,076	7.7	Jeju-do
-	-	-	-	-	-	-	-	12	66.0	14,076	7.7	Jeju province

8. 저 수 지 유효 저 수 량 Number of Reservoirs by

유효저수량 : 천 m³

시 군 별	유효 저 수 량 Effective Storage Capacity	계 Total	100 미만 Less than 100	500 미만 Less than 500	1,000 미만 Less than 1,000	2,000 미만 Less than 2,000	3,000 미만 Less than 3,000	4,000 미만 Less than 4,000	5,000 미만 Less than 5,000
2 0 0 0	3,002,630.87	17,913	15,915	1,233	364	221	68	33	19
2 0 0 1	3,450,387.35	17,882	15,870	1,234	368	224	69	36	19
2 0 0 2	3,749,234.31	17,820	15,798	1,235	371	230	68	36	19
2 0 0 3	3,685,899.34	17,764	15,745	1,228	374	232	68	35	20
2 0 0 4	2,760,280.41	17,732	15,698	1,239	384	224	77	40	16
2 0 0 5	2,789,735.83	17,699	15,667	1,218	395	231	78	37	17
부산광역시	4,398.04	115	107	4	4	-	-	-	-
금 정 구	35.23	13	13	-	-	-	-	-	-
강 서 구	273.93	17	16	1	-	-	-	-	-
기 장 군	4,088.88	85	78	3	4	-	-	-	-
대구광역시	25,430.23	221	201	12	3	2	1	1	-
동 구	3,445.80	53	51	1	-	-	1	-	-
북 구	1,481.90	23	20	2	1	-	-	-	-
수 성 구	1,873.00	26	21	4	1	-	-	-	-
달 서 구	1,442.10	5	4	-	-	1	-	-	-
달 성 군	17,187.43	114	105	5	1	1	-	1	-
인천광역시	22,190.90	36	15	11	2	4	2	1	1
중 구	58.00	3	3	-	-	-	-	-	-
서 구	64.30	1	1	-	-	-	-	-	-
강 화 군	21,757.10	29	9	10	2	4	2	1	1
용 진 군	311.50	3	2	1	-	-	-	-	-
광주광역시	8,218.79	148	132	14	1	1	-	-	-
동 구	149.70	6	6	-	-	-	-	-	-
서 구	721.50	11	9	2	-	-	-	-	-
남 구	856.18	26	25	1	-	-	-	-	-
북 구	1,118.20	26	21	5	-	-	-	-	-
광 산 구	5,373.21	79	71	6	1	1	-	-	-
대전광역시	4,648.85	18	14	2	-	1	-	1	-
동 구	46.00	3	3	-	-	-	-	-	-
중 구	351.75	3	1	2	-	-	-	-	-
서 구	1,029.00	2	1	-	-	1	-	-	-
유 성 구	3,206.40	8	7	-	-	-	-	1	-
대 덕 구	15.70	2	2	-	-	-	-	-	-

8. 저 수 지 유효 저 수 량 Number of Reservoirs by

유효저수량 : 천 m³

시 군 별	유효 저 수 량	계	100 미만	500 미만	1,000 미만	2,000 미만	3,000 미만	4,000 미만	5,000 미만
	Effective Storage Capacity	Total	Less than 100	Less than 500	Less than 1,000	Less than 2,000	Less than 3,000	Less than 4,000	Less than 5,000
울산광역시	18,295.14	376	347	22	5	1	1	-	-
중 구	110.40	5	5	-	-	-	-	-	-
남 구	103.30	7	7	-	-	-	-	-	-
동 구	20.20	2	2	-	-	-	-	-	-
북 구	2,267.37	41	38	2	1	-	-	-	-
울 주 군	15,793.87	321	295	20	4	1	1	-	-
경기도	147,696.77	412	299	56	22	21	6	4	-
수 원 시	3,052.49	8	5	1	-	2	-	-	-
성 남 시	1,476.80	5	2	2	1	-	-	-	-
의 정 부 시	24.10	1	1	-	-	-	-	-	-
광 명 시	28.00	1	1	-	-	-	-	-	-
평 택 시	537.70	25	24	1	-	-	-	-	-
안 산 시	338.00	4	3	1	-	-	-	-	-
과 천 시	1,100.80	2	1	-	-	1	-	-	-
구 리 시	4.20	1	1	-	-	-	-	-	-
남 양 주 시	2,741.40	15	13	1	-	-	1	-	-
오 산 시	605.80	7	6	1	-	-	-	-	-
시 흥 시	3,364.40	7	-	6	-	1	-	-	-
군 포 시	1,507.00	2	-	1	-	1	-	-	-
의 왕 시	3,492.00	3	1	-	-	1	1	-	-
하 남 시	38.21	2	2	-	-	-	-	-	-
용 인 시	33,533.00	59	48	6	-	3	-	-	-
파 주 시	8,469.30	10	4	1	3	-	1	1	-
이 천 시	3,018.50	24	18	4	2	-	-	-	-
안 성 시	46,739.90	69	49	9	3	3	1	2	-
김 포 시	298.46	7	7	-	-	-	-	-	-
화 성 시	11,515.99	52	41	4	3	2	1	1	-
광 주 시	1,839.60	9	5	2	2	-	-	-	-
양 주 시	6,114.10	17	10	2	3	2	-	-	-
포 천 시	9,185.92	38	25	6	3	4	-	-	-
여 주 군	3,887.50	13	10	1	1	-	1	-	-
연 천 군	1,753.60	3	2	-	-	1	-	-	-
가 평 군	352.00	2	1	1	-	-	-	-	-

8. 저수지 유효저수량 Number of Reservoirs by

유효저수량 : 천 m³

시 군 별	유효 저 수 량	계	100 미만	500 미만	1,000 미만	2,000 미만	3,000 미만	4,000 미만	5,000 미만
	Effective Storage Capacity	Total	Less than 100	Less than 500	Less than 1,000	Less than 2,000	Less than 3,000	Less than 4,000	Less than 5,000
양 평 군	2,678.00	26	19	6	1	-	-	-	-
강 원 도	102,684.00	335	256	33	21	17	3	3	-
춘 천 시	8,366.64	28	16	9	1	1	-	1	-
원 주 시	10,641.08	113	99	5	8	1	-	-	-
강 릉 시	25,682.40	14	4	-	3	5	1	-	-
동 해 시	11.10	1	1	-	-	-	-	-	-
속 초 시	45.60	5	5	-	-	-	-	-	-
삼 척 시	1,673.13	6	2	3	1	-	-	-	-
홍 천 군	9,583.04	43	31	5	4	2	1	-	-
횡 성 군	4,272.00	51	41	7	2	1	-	-	-
영 월 군	50.86	5	5	-	-	-	-	-	-
평 창 군	1,098.00	5	3	1	1	-	-	-	-
정 선 군	15.00	2	2	-	-	-	-	-	-
철 원 군	32,027.33	19	11	1	1	3	-	2	-
화 천 군	50.20	5	5	-	-	-	-	-	-
양 구 군	1,326.32	11	9	1	-	1	-	-	-
인 제 군	126.20	5	5	-	-	-	-	-	-
고 성 군	5,914.00	13	10	-	-	2	1	-	-
양 양 군	1,801.10	9	7	1	-	1	-	-	-
충 청 북 도	166,697.50	779	651	58	44	12	3	4	2
청 주 시	614.30	28	27	1	-	-	-	-	-
충 주 시	18,568.99	75	62	3	4	3	1	1	1
제 천 시	5,251.97	54	43	7	3	1	-	-	-
청 원 군	7,227.40	160	150	5	5	-	-	-	-
보 은 군	18,882.57	61	50	2	6	-	1	-	1
옥 천 군	13,365.80	90	76	9	2	2	-	1	-
영 동 군	7,023.70	74	61	7	6	-	-	-	-
진 천 군	49,434.55	54	43	5	1	2	-	-	-
괴 산 군	16,584.70	89	66	8	11	4	-	-	-
음 성 군	29,619.43	80	59	11	6	-	1	2	-
단 양 군	124.09	14	14	-	-	-	-	-	-
충 청 남 도	365,078.31	947	755	92	39	35	6	8	2
천 안 시	11,098.77	76	61	5	7	3	-	-	-

8. 저 수 지 유효 저 수 량 Number of Reservoirs by

유효저수량 : 천 m³

시 군 별	유효 저 수 량	계	100 미만	500 미만	1,000 미만	2,000 미만	3,000 미만	4,000 미만	5,000 미만
	Effective Storage Capacity	Total	Less than 100	Less than 500	Less than 1,000	Less than 2,000	Less than 3,000	Less than 4,000	Less than 5,000
공 주 시	15,859.34	87	75	2	3	6	-	1	-
보 령 시	30,212.63	104	86	11	4	2	-	-	-
아 산 시	26,584.99	48	29	8	3	4	1	1	1
서 산 시	99,950.20	51	30	8	1	5	1	3	-
논 산 시	34,954.55	83	74	6	2	-	-	-	-
금 산 군	5,830.47	92	81	7	4	-	-	-	-
연 기 군	4,691.10	29	28	-	-	-	-	-	1
부 여 군	15,706.90	109	102	3	-	-	2	1	-
서 천 군	23,754.71	20	12	2	2	1	1	-	-
청 양 군	13,179.66	85	71	8	2	2	1	1	-
홍 성 군	9,511.59	45	33	6	1	5	-	-	-
예 산 군	58,454.70	31	17	6	2	4	-	1	-
태 안 군	9,133.10	46	25	15	5	1	-	-	-
당 진 군	6,155.60	41	31	5	3	2	-	-	-
전 라 북 도	648,223.03	2,272	2,028	149	39	23	12	4	3
전 주 시	4,970.00	64	59	2	1	2	-	-	-
군 산 시	26,795.10	101	89	7	-	1	2	1	-
익 산 시	8,997.50	146	134	7	3	2	-	-	-
정 읍 시	27,315.95	227	210	9	1	2	2	1	2
남 원 시	14,146.37	296	275	14	5	1	1	-	-
김 제 시	22,376.70	127	119	2	1	1	1	1	-
완 주 군	112,132.28	190	173	9	2	1	1	-	-
진 안 군	10,391.90	139	110	24	4	1	-	-	-
무 주 군	6,073.95	76	67	6	1	2	-	-	-
장 수 군	60,755.20	84	67	9	2	1	1	-	-
임 실 군	270,405.04	201	184	14	1	-	-	-	1
순 창 군	13,868.98	173	145	19	6	3	-	-	-
고 창 군	39,403.51	351	316	18	8	4	4	-	-
부 안 군	30,590.55	97	80	9	4	2	-	1	-
전 라 남 도	621,687.27	3,220	2,687	361	95	44	21	2	2
목 포 시	315.20	16	16	-	-	-	-	-	-
여 수 시	5,714.72	71	60	7	4	-	-	-	-
순 천 시	9,355.11	68	50	12	5	-	1	-	-

8. 저 수 지 유효 저 수 량 Number of Reservoirs by

유효저수량 : 천 m³

시 군 별	유효 저 수 량	계	100 미만	500 미만	1,000 미만	2,000 미만	3,000 미만	4,000 미만	5,000 미만
	Effective Storage Capacity	Total	Less than 100	Less than 500	Less than 1,000	Less than 2,000	Less than 3,000	Less than 4,000	Less than 5,000
나 주 시	107,422.32	230	189	31	8	-	-	1	-
광 양 시	7,066.00	41	34	6	-	-	-	-	1
담 양 군	89,199.96	117	95	17	2	1	-	-	-
곡 성 군	9,404.33	127	105	20	1	-	1	-	-
구 례 군	12,583.60	56	39	12	-	4	1	-	-
고 흥 군	39,143.57	277	220	38	11	6	1	-	-
보 성 군	24,759.58	127	105	8	5	4	5	-	-
화 순 군	22,159.35	156	131	13	3	8	1	-	-
장 흥 군	21,086.60	117	88	11	14	2	2	-	-
강 진 군	27,475.54	133	99	19	8	3	3	1	-
해 남 군	37,825.72	373	326	30	9	4	3	-	1
영 암 군	21,999.18	227	191	24	7	4	1	-	-
무 안 군	10,044.23	181	159	18	2	2	-	-	-
함 평 군	17,093.84	158	138	15	2	1	1	-	-
영 광 군	29,126.12	199	172	21	2	3	-	-	-
장 성 군	102,722.46	123	97	18	5	1	-	-	-
완 도 군	3,609.53	48	40	8	-	-	-	-	-
진 도 군	14,285.13	132	107	17	6	1	1	-	-
신 안 군	9,295.18	243	226	16	1	-	-	-	-
경 상 북 도	404,449.43	5,584	5,213	231	64	46	13	3	5
포 향 시	37,016.53	294	263	15	9	3	1	-	1
경 주 시	61,347.96	458	410	29	9	5	1	1	1
김 천 시	9,849.93	251	241	6	2	1	-	-	1
안 동 시	9,911.00	186	170	13	1	1	1	-	-
구 미 시	19,847.00	224	205	11	2	4	1	1	-
영 주 시	9,583.75	63	60	-	-	-	2	-	1
영 천 시	32,376.12	1,024	980	33	6	4	1	-	-
상 주 시	26,702.69	225	206	7	4	5	1	-	-
문 경 시	30,874.67	46	41	1	2	1	-	-	-
경 산 시	27,415.67	317	281	27	1	5	2	-	1
군 위 군	7,944.14	380	366	12	2	-	-	-	-
의 성 군	23,190.28	694	671	16	3	2	1	1	-
청 송 군	9,116.10	184	170	8	5	1	-	-	-

8. 저 수 지 유효 저 수 량 Number of Reservoirs by

유효저수량 : 천 m³

시 군 별	유효 저 수 량	계	100 미만	500 미만	1,000 미만	2,000 미만	3,000 미만	4,000 미만	5,000 미만
	Effective Storage Capacity	Total	Less than 100	Less than 500	Less than 1,000	Less than 2,000	Less than 3,000	Less than 4,000	Less than 5,000
영 양 군	4,581.70	95	90	3	-	2	-	-	-
영 덕 군	12,780.47	127	112	11	1	2	-	-	-
청 도 군	14,842.70	287	265	13	7	2	-	-	-
고 령 군	5,781.66	170	165	2	2	1	-	-	-
성 주 군	37,621.03	187	175	7	1	1	2	-	-
칠 곡 군	12,832.79	188	174	7	3	4	-	-	-
예 천 군	6,036.94	123	116	4	2	1	-	-	-
봉 화 군	1,790.96	41	37	3	1	-	-	-	-
울 진 군	3,005.34	20	15	3	1	1	-	-	-
경 상 남 도	249,047.27	3,232	2,960	172	55	24	10	6	2
창 원 시	17,068.24	65	59	1	2	1	-	1	-
마 산 시	6,032.16	85	76	8	-	-	-	1	-
진 주 시	20,094.59	269	230	26	11	2	-	-	-
진 해 시	398.15	32	32	-	-	-	-	-	-
통 영 시	1,654.48	50	47	3	-	-	-	-	-
사 천 시	15,665.02	153	135	10	4	2	1	1	-
김 해 시	3,769.12	151	148	2	-	1	-	-	-
밀 양 시	18,081.59	210	183	19	4	3	-	1	-
거 제 시	4,084.09	102	93	8	-	1	-	-	-
양 산 시	2,094.89	55	51	4	-	-	-	-	-
의 령 군	18,638.83	165	151	8	2	2	1	-	-
함 안 군	7,072.90	198	187	6	5	-	-	-	-
창 녕 군	15,564.28	233	214	12	2	3	2	-	-
고 성 군	23,086.60	216	189	15	6	4	1	-	1
남 해 군	14,275.82	170	154	8	5	1	1	1	-
하 동 군	42,642.83	159	145	7	3	1	1	1	-
산 청 군	5,820.33	221	209	9	2	1	-	-	-
함 양 군	7,405.59	188	178	7	2	-	1	-	-
거 창 군	11,964.59	180	168	7	2	1	1	-	1
합 천 군	13,633.17	330	311	12	5	1	1	-	-
제 주 도	990.30	4	2	1	1	-	-	-	-
북 제 주 군	990.30	4	2	1	1	-	-	-	-

9. 저수지제당 Status of Reservoirs by Dam

유효저수량 : 천 m³

유효저수량	제 당					
	계 Total		10m 미만 Less than 10m		20m 미만 Less than 20m	
	개 소 수 No. of	유효저수량 Effective Storage Capacity	개 소 수 No. of	유효저수량 Effective Storage Capacity	개 소 수 No. of	유효저수량 Effective Storage Capacity
2 0 0 0	17,913	3,002,630.9	14,948	492,603.9	2,454	1,011,328.1
2 0 0 1	17,882	3,450,387.4	14,910	491,678.0	2,446	1,120,846.4
2 0 0 2	17,820	3,749,234.3	14,830	490,742.3	2,447	1,406,532.3
2 0 0 3	17,764	3,685,899.3	14,770	460,468.9	2,448	1,406,890.0
2 0 0 4	17,732	2,760,293.4	14,728	462,505.5	2,436	860,447.3
2 0 0 5	17,699	2,789,735.8	14,672	468,551.6	2,451	846,662.9
100 미만	15,667	252,382.5	14,173	199,158.8	1,430	50,884.4
500 미만	1,217	278,326.8	378	75,190.3	680	157,847.3
1,000 미만	394	277,863.1	68	45,903.6	174	122,169.7
2,000 미만	233	322,615.7	32	42,972.1	93	125,040.0
3,000 미만	78	185,224.1	11	25,190.6	31	72,794.1
5,000 미만	54	199,569.4	4	14,514.0	27	98,164.6
7,000 미만	13	75,577.2	-	-	5	27,823.8
10,000 미만	11	92,823.0	4	34,584.2	2	14,718.0
15,000 미만	9	109,052.0	1	12,993.0	3	35,277.0
20,000 미만	7	113,438.0	1	18,045.0	4	65,173.0
30,000 미만	7	174,023.0	-	-	-	-
40,000 미만	2	62,943.0	-	-	1	30,701.0
50,000 미만	2	95,290.0	-	-	1	46,070.0
60,000 미만	1	54,646.0	-	-	-	-
70,000 미만	1	64,800.0	-	-	-	-
70,000 이상	3	431,162.0	-	-	-	-
부 산 광 역 시	115	4,398.0	97	740.5	17	3,407.5
100 미만	107	1,019.2	97	740.5	10	278.7
500 미만	4	1,042.8	-	-	3	792.8
1,000 미만	4	2,336.0	-	-	4	2,336.0
2,000 미만	-	-	-	-	-	-
3,000 미만	-	-	-	-	-	-
5,000 미만	-	-	-	-	-	-
7,000 미만	-	-	-	-	-	-
10,000 미만	-	-	-	-	-	-
15,000 미만	-	-	-	-	-	-
20,000 미만	-	-	-	-	-	-
30,000 미만	-	-	-	-	-	-
40,000 미만	-	-	-	-	-	-
50,000 미만	-	-	-	-	-	-
60,000 미만	-	-	-	-	-	-
70,000 미만	-	-	-	-	-	-
70,000 이상	-	-	-	-	-	-

9. 저수지제당 Status of Reservoirs by Dam

유효저수량 : 천 m³

유효저수량	제 당					
	계 Total		10m 미만 Less than 10m		20m 미만 Less than 20m	
	개 소 수 No. of	유효저수량 Effective Storage Capacity	개 소 수 No. of	유효저수량 Effective Storage Capacity	개 소 수 No. of	유효저수량 Effective Storage Capacity
대구광역시	221	25,430.2	197	6,531.2	16	3,222.0
100 미만	201	4,182.9	188	3,634.9	12	483.0
500 미만	12	2,664.0	7	1,563.0	3	714.0
1,000 미만	3	1,840.3	2	1,333.3	-	-
2,000 미만	2	2,416.0	-	-	-	-
3,000 미만	1	2,025.0	-	-	1	2,025.0
5,000 미만	1	3,653.0	-	-	-	-
7,000 미만	-	-	-	-	-	-
10,000 미만	1	8,649.0	-	-	-	-
15,000 미만	-	-	-	-	-	-
20,000 미만	-	-	-	-	-	-
30,000 미만	-	-	-	-	-	-
40,000 미만	-	-	-	-	-	-
50,000 미만	-	-	-	-	-	-
60,000 미만	-	-	-	-	-	-
70,000 미만	-	-	-	-	-	-
70,000 이상	-	-	-	-	-	-
인천광역시	36	22,190.9	24	9,565.0	9	8,269.0
100 미만	15	562.5	14	486.5	-	-
500 미만	11	2,540.4	6	1,351.5	4	1,088.0
1,000 미만	2	1,107.0	-	-	2	1,107.0
2,000 미만	4	5,465.0	3	4,407.0	1	1,058.0
3,000 미만	2	5,016.0	-	-	2	5,016.0
5,000 미만	2	7,500.0	1	3,320.0	-	-
7,000 미만	-	-	-	-	-	-
10,000 미만	-	-	-	-	-	-
15,000 미만	-	-	-	-	-	-
20,000 미만	-	-	-	-	-	-
30,000 미만	-	-	-	-	-	-
40,000 미만	-	-	-	-	-	-
50,000 미만	-	-	-	-	-	-
60,000 미만	-	-	-	-	-	-
70,000 미만	-	-	-	-	-	-
70,000 이상	-	-	-	-	-	-

9. 저수지제당 Status of Reservoirs by Dam

유효저수량 : 천 m³

유효저수량	제 당					
	계 Total		10m 미만 Less than 10m		20m 미만 Less than 20m	
	개 소 수 No. of	유효저수량 Effective Storage Capacity	개 소 수 No. of	유효저수량 Effective Storage Capacity	개 소 수 No. of	유효저수량 Effective Storage Capacity
광주광역시	148	8,218.8	133	6,106.6	15	2,112.2
100 미만	132	3,681.4	123	3,303.0	9	378.4
500 미만	14	2,479.4	9	1,653.6	5	825.8
1,000 미만	1	908.0	-	-	1	908.0
2,000 미만	1	1,150.0	1	1,150.0	-	-
3,000 미만	-	-	-	-	-	-
5,000 미만	-	-	-	-	-	-
7,000 미만	-	-	-	-	-	-
10,000 미만	-	-	-	-	-	-
15,000 미만	-	-	-	-	-	-
20,000 미만	-	-	-	-	-	-
30,000 미만	-	-	-	-	-	-
40,000 미만	-	-	-	-	-	-
50,000 미만	-	-	-	-	-	-
60,000 미만	-	-	-	-	-	-
70,000 미만	-	-	-	-	-	-
70,000 이상	-	-	-	-	-	-
대전광역시	18	4,648.9	10	157.9	7	3,477.0
100 미만	14	216.6	10	157.9	4	58.7
500 미만	2	351.3	-	-	2	351.3
1,000 미만	-	-	-	-	-	-
2,000 미만	1	1,014.0	-	-	-	-
3,000 미만	-	-	-	-	-	-
5,000 미만	1	3,067.0	-	-	1	3,067.0
7,000 미만	-	-	-	-	-	-
10,000 미만	-	-	-	-	-	-
15,000 미만	-	-	-	-	-	-
20,000 미만	-	-	-	-	-	-
30,000 미만	-	-	-	-	-	-
40,000 미만	-	-	-	-	-	-
50,000 미만	-	-	-	-	-	-
60,000 미만	-	-	-	-	-	-
70,000 미만	-	-	-	-	-	-
70,000 이상	-	-	-	-	-	-

9. 저수지제당 Status of Reservoirs by Dam

유효저수량 : 천 m³

유효저수량	제 당					
	계 Total		10m 미만 Less than 10m		20m 미만 Less than 20m	
	개 소 수 No. of	유효저수량 Effective Storage Capacity	개 소 수 No. of	유효저수량 Effective Storage Capacity	개 소 수 No. of	유효저수량 Effective Storage Capacity
울산광역시	376	18,295.1	304	5,263.2	60	5,025.4
100 미만	347	5,870.5	298	4,547.4	48	1,252.1
500 미만	22	5,452.1	6	715.8	10	2,679.3
1,000 미만	5	3,438.0	-	-	2	1,094.0
2,000 미만	1	1,124.5	-	-	-	-
3,000 미만	1	2,410.0	-	-	-	-
5,000 미만	-	-	-	-	-	-
7,000 미만	-	-	-	-	-	-
10,000 미만	-	-	-	-	-	-
15,000 미만	-	-	-	-	-	-
20,000 미만	-	-	-	-	-	-
30,000 미만	-	-	-	-	-	-
40,000 미만	-	-	-	-	-	-
50,000 미만	-	-	-	-	-	-
60,000 미만	-	-	-	-	-	-
70,000 미만	-	-	-	-	-	-
70,000 이상	-	-	-	-	-	-
경기도	412	147,696.8	280	18,076.5	108	85,330.1
100 미만	299	6,274.3	251	4,190.9	47	2,058.9
500 미만	56	13,504.3	18	4,014.6	33	8,134.0
1,000 미만	22	16,104.7	8	5,709.7	10	7,180.0
2,000 미만	21	28,079.5	2	2,084.3	12	16,207.2
3,000 미만	6	15,186.0	1	2,077.0	2	5,096.0
5,000 미만	4	13,394.0	-	-	1	3,547.0
7,000 미만	-	-	-	-	-	-
10,000 미만	-	-	-	-	-	-
15,000 미만	2	22,737.0	-	-	1	10,690.0
20,000 미만	2	32,417.0	-	-	2	32,417.0
30,000 미만	-	-	-	-	-	-
40,000 미만	-	-	-	-	-	-
50,000 미만	-	-	-	-	-	-
60,000 미만	-	-	-	-	-	-
70,000 미만	-	-	-	-	-	-
70,000 이상	-	-	-	-	-	-

9. 저수지제당 Status of Reservoirs by Dam

유효저수량 : 천 m³

유효저수량	제 당					
	계 Total		10m 미만 Less than 10m		20m 미만 Less than 20m	
	개 소 수 No. of	유효저수량 Effective Storage Capacity	개 소 수 No. of	유효저수량 Effective Storage Capacity	개 소 수 No. of	유효저수량 Effective Storage Capacity
강 원 도	335	102,684.0	243	5,236.7	58	46,190.7
100 미만	256	3,138.1	236	2,315.6	19	742.5
500 미만	33	8,502.4	6	1,106.1	19	5,008.7
1,000 미만	20	15,194.0	-	-	10	7,849.0
2,000 미만	18	25,745.5	1	1,815.0	8	11,237.5
3,000 미만	3	7,318.0	-	-	-	-
5,000 미만	3	10,884.0	-	-	1	3,797.0
7,000 미만	-	-	-	-	-	-
10,000 미만	-	-	-	-	-	-
15,000 미만	1	14,346.0	-	-	-	-
20,000 미만	1	17,556.0	-	-	1	17,556.0
30,000 미만	-	-	-	-	-	-
40,000 미만	-	-	-	-	-	-
50,000 미만	-	-	-	-	-	-
60,000 미만	-	-	-	-	-	-
70,000 미만	-	-	-	-	-	-
70,000 이상	-	-	-	-	-	-
충 청 북 도	779	166,697.5	594	8,479.4	137	62,374.3
100 미만	651	8,065.1	586	5,996.3	59	1,972.7
500 미만	58	16,154.5	6	1,028.2	44	12,415.3
1,000 미만	44	33,083.9	2	1,455.0	24	17,949.3
2,000 미만	12	16,764.0	-	-	7	9,709.0
3,000 미만	3	7,113.0	-	-	1	2,052.0
5,000 미만	6	23,222.0	-	-	1	4,423.0
7,000 미만	1	6,333.0	-	-	-	-
10,000 미만	1	8,335.0	-	-	-	-
15,000 미만	2	26,123.0	-	-	1	13,853.0
20,000 미만	-	-	-	-	-	-
30,000 미만	1	21,504.0	-	-	-	-
40,000 미만	-	-	-	-	-	-
50,000 미만	-	-	-	-	-	-
60,000 미만	-	-	-	-	-	-
70,000 미만	-	-	-	-	-	-
70,000 이상	-	-	-	-	-	-

9. 저수지제당 Status of Reservoirs by Dam

유효저수량 : 천 m³

유효저수량	제 당					
	계 Total		10m 미만 Less than 10m		20m 미만 Less than 20m	
	개 소 수 No. of	유효저수량 Effective Storage Capacity	개 소 수 No. of	유효저수량 Effective Storage Capacity	개 소 수 No. of	유효저수량 Effective Storage Capacity
충 청 남 도	947	365,078.3	731	39,879.9	174	192,313.5
100 미만	755	11,870.5	666	8,676.0	83	2,972.5
500 미만	91	21,275.3	43	8,889.3	42	10,600.9
1,000 미만	40	28,972.3	12	8,506.8	15	10,823.8
2,000 미만	35	48,249.8	9	11,415.8	16	23,168.5
3,000 미만	6	14,013.2	1	2,392.0	4	9,461.2
5,000 미만	10	34,815.5	-	-	8	28,339.7
7,000 미만	2	12,094.0	-	-	2	12,094.0
10,000 미만	2	15,169.8	-	-	1	7,348.0
15,000 미만	1	10,734.0	-	-	1	10,734.0
20,000 미만	-	-	-	-	-	-
30,000 미만	2	41,893.0	-	-	-	-
40,000 미만	1	30,701.0	-	-	1	30,701.0
50,000 미만	2	95,290.0	-	-	1	46,070.0
60,000 미만	-	-	-	-	-	-
70,000 미만	-	-	-	-	-	-
70,000 이상	-	-	-	-	-	-
전 라 북 도	2,272	648,223.0	1,908	107,058.2	287	78,194.3
100 미만	2,028	33,039.5	1,848	26,329.8	167	6,240.2
500 미만	149	32,535.1	39	8,194.4	88	19,185.6
1,000 미만	39	27,037.8	10	6,570.0	13	9,123.8
2,000 미만	23	31,987.0	2	2,966.0	9	12,001.0
3,000 미만	12	29,437.8	3	7,489.8	6	15,092.0
5,000 미만	7	27,027.9	2	7,239.0	3	11,299.9
7,000 미만	3	17,092.8	-	-	1	5,251.8
10,000 미만	3	26,112.2	2	17,231.2	-	-
15,000 미만	3	35,112.0	1	12,993.0	-	-
20,000 미만	1	18,045.0	1	18,045.0	-	-
30,000 미만	1	25,346.0	-	-	-	-
40,000 미만	1	32,242.0	-	-	-	-
50,000 미만	-	-	-	-	-	-
60,000 미만	1	54,646.0	-	-	-	-
70,000 미만	-	-	-	-	-	-
70,000 이상	1	258,562.0	-	-	-	-

높이 별 유효저수량 Height and Effective Storage Capacity

Effective Storage Capacity : 1,000 m³

높이 Height of Dam								Effective Storage Capacity
30m 미만 Less than 30m		40m 미만 Less than 40m		50m 미만 Less than 50m		50m 이상 Over 50m		
개 소 수 No. of	유효저수량 Effective Storage Capacity	개 소 수 No. of	유효저수량 Effective Storage Capacity	개 소 수 No. of	유효저수량 Effective Storage Capacity	개 소 수 No. of	유효저수량 Effective Storage Capacity	
31	115,106.0	10	17,684.8	-	-	1	94.0	Chungcheongnam-do
4	98.0	1	30.0	-	-	1	94.0	Less than 100
5	1,519.1	1	266.0	-	-	-	-	Less than 500
10	7,356.7	3	2,285.0	-	-	-	-	Less than 1,000
7	9,543.5	3	4,122.0	-	-	-	-	Less than 2,000
1	2,160.0	-	-	-	-	-	-	Less than 3,000
1	3,315.8	1	3,160.0	-	-	-	-	Less than 5,000
-	-	-	-	-	-	-	-	Less than 7,000
-	-	1	7,821.8	-	-	-	-	Less than 10,000
-	-	-	-	-	-	-	-	Less than 15,000
-	-	-	-	-	-	-	-	Less than 20,000
2	41,893.0	-	-	-	-	-	-	Less than 30,000
-	-	-	-	-	-	-	-	Less than 40,000
1	49,220.0	-	-	-	-	-	-	Less than 50,000
-	-	-	-	-	-	-	-	Less than 60,000
-	-	-	-	-	-	-	-	Less than 70,000
-	-	-	-	-	-	-	-	Over 70,000
50	61,430.9	15	27,707.7	7	13,630.0	5	360,202.0	Jeollabuk-do
11	439.4	2	30.0	-	-	-	-	Less than 100
19	4,434.5	2	496.7	1	224.0	-	-	Less than 500
12	8,224.0	3	2,203.0	1	917.0	-	-	Less than 1,000
4	5,321.0	5	7,351.0	3	4,348.0	-	-	Less than 2,000
1	2,558.0	1	2,127.0	1	2,171.0	-	-	Less than 3,000
1	4,230.0	1	4,259.0	-	-	-	-	Less than 5,000
-	-	-	-	1	5,970.0	1	5,871.0	Less than 7,000
-	-	-	-	-	-	1	8,881.0	Less than 10,000
1	10,878.0	1	11,241.0	-	-	-	-	Less than 15,000
-	-	-	-	-	-	-	-	Less than 20,000
1	25,346.0	-	-	-	-	-	-	Less than 30,000
-	-	-	-	-	-	1	32,242.0	Less than 40,000
-	-	-	-	-	-	-	-	Less than 50,000
-	-	-	-	-	-	1	54,646.0	Less than 60,000
-	-	-	-	-	-	-	-	Less than 70,000
-	-	-	-	-	-	1	258,562.0	Over 70,000

9. 저수지제당 Status of Reservoirs by Dam

유효저수량 : 천 m³

유효저수량	제 당					
	계 Total		10m 미만 Less than 10m		20m 미만 Less than 20m	
	개 소 수 No. of	유효저수량 Effective Storage Capacity	개 소 수 No. of	유효저수량 Effective Storage Capacity	개 소 수 No. of	유효저수량 Effective Storage Capacity
전 라 남 도	3,220	621,687.3	2,568	116,370.4	545	154,722.8
100 미만	2,687	64,029.8	2,399	52,329.2	278	11,430.2
500 미만	361	78,774.2	132	26,940.4	199	43,128.7
1,000 미만	94	64,404.1	24	16,190.9	42	28,439.0
2,000 미만	45	62,727.3	10	13,904.0	13	16,685.0
3,000 미만	21	49,800.5	3	7,006.0	7	16,488.9
5,000 미만	4	15,153.0	-	-	3	10,672.0
7,000 미만	2	11,628.4	-	-	1	5,309.0
10,000 미만	1	7,370.0	-	-	1	7,370.0
15,000 미만	-	-	-	-	-	-
20,000 미만	2	30,400.0	-	-	1	15,200.0
30,000 미만	-	-	-	-	-	-
40,000 미만	-	-	-	-	-	-
50,000 미만	-	-	-	-	-	-
60,000 미만	-	-	-	-	-	-
70,000 미만	1	64,800.0	-	-	-	-
70,000 이상	2	172,600.0	-	-	-	-
경 상 북 도	5,584	404,449.4	4,917	79,411.4	556	132,916.4
100 미만	5,213	70,260.3	4,830	56,529.8	367	13,126.1
500 미만	231	52,023.6	77	14,152.8	125	29,638.1
1,000 미만	64	46,370.7	7	4,260.9	28	20,124.2
2,000 미만	46	65,780.0	2	2,400.0	23	30,426.0
3,000 미만	13	29,477.8	1	2,068.0	7	15,560.0
5,000 미만	8	31,904.0	-	-	5	18,873.0
7,000 미만	5	28,429.0	-	-	1	5,169.0
10,000 미만	1	9,834.0	-	-	-	-
15,000 미만	-	-	-	-	-	-
20,000 미만	1	15,020.0	-	-	-	-
30,000 미만	2	55,350.0	-	-	-	-
40,000 미만	-	-	-	-	-	-
50,000 미만	-	-	-	-	-	-
60,000 미만	-	-	-	-	-	-
70,000 미만	-	-	-	-	-	-
70,000 이상	-	-	-	-	-	-

9. 저수지제당 Status of Reservoirs by Dam

유효저수량 : 천 m³

유효저수량	제 당					
	계 Total		10m 미만 Less than 10m		20m 미만 Less than 20m	
	개 소 수 No. of	유효저수량 Effective Storage Capacity	개 소 수 No. of	유효저수량 Effective Storage Capacity	개 소 수 No. of	유효저수량 Effective Storage Capacity
경 상 남 도	3,232	249,047.3	2,662	64,684.4	462	69,107.7
100 미만	2,960	40,115.5	2,625	29,864.8	327	9,890.5
500 미만	172	40,774.6	28	5,327.8	103	23,284.8
1,000 미만	55	36,385.3	2	1,196.0	23	15,235.6
2,000 미만	24	32,113.1	2	2,830.0	4	4,547.8
3,000 미만	10	23,426.8	2	4,157.8	1	2,003.0
5,000 미만	8	28,949.0	1	3,955.0	4	14,146.0
7,000 미만	-	-	-	-	-	-
10,000 미만	2	17,353.0	2	17,353.0	-	-
15,000 미만	-	-	-	-	-	-
20,000 미만	-	-	-	-	-	-
30,000 미만	1	29,930.0	-	-	-	-
40,000 미만	-	-	-	-	-	-
50,000 미만	-	-	-	-	-	-
60,000 미만	-	-	-	-	-	-
70,000 미만	-	-	-	-	-	-
70,000 이상	-	-	-	-	-	-
제 주 도	4	990.3	4	990.3	-	-
100 미만	2	56.3	2	56.3	-	-
500 미만	1	253.0	1	253.0	-	-
1,000 미만	1	681.0	1	681.0	-	-
2,000 미만	-	-	-	-	-	-
3,000 미만	-	-	-	-	-	-
5,000 미만	-	-	-	-	-	-
7,000 미만	-	-	-	-	-	-
10,000 미만	-	-	-	-	-	-
15,000 미만	-	-	-	-	-	-
20,000 미만	-	-	-	-	-	-
30,000 미만	-	-	-	-	-	-
40,000 미만	-	-	-	-	-	-
50,000 미만	-	-	-	-	-	-
60,000 미만	-	-	-	-	-	-
70,000 미만	-	-	-	-	-	-
70,000 이상	-	-	-	-	-	-

10. 양 (배) 수 장 마 력 Number of Pumping and

가. 총 괄 Summary

시도 및 시설별	총마력수 Total (HP)	총개소수 Total No. of	10HP 미 만 Less Than 10HP	20HP 미 만 Less Than 20HP	50HP 미 만 Less Than 50HP	75HP 미 만 Less Than 75HP	100HP 미 만 Less Than 100HP	250HP 미 만 Less Than 250HP	500HP 미 만 Less Than 500HP
2 0 0 0	1,023,626	6,546	752	1,041	2,355	627	442	605	291
2 0 0 1	1,085,364	6,763	795	1,072	2,397	634	463	631	304
2 0 0 2	1,136,556	6,932	803	1,102	2,442	653	466	645	321
2 0 0 3	1,154,783	6,907	824	1,080	2,416	645	466	643	318
2 0 0 4	1,187,410	7,101	396	931	2,372	1,021	475	929	377
2 0 0 5	1,219,489	7,139	397	937	2,384	1,014	478	934	376
양 수 장	632,374	6,307	391	931	2,362	988	455	774	188
양 배 수 장	103,172	120	-	1	3	2	2	18	27
배 수 장	483,943	712	6	5	19	24	21	142	161
서울특별시	575	3	-	-	-	-	1	1	1
양 수 장	575	3	-	-	-	-	1	1	1
양 배 수 장	-	-	-	-	-	-	-	-	-
배 수 장	-	-	-	-	-	-	-	-	-
부산광역시	5,413	40	1	5	14	2	3	7	4
양 수 장	4,113	37	1	5	14	2	3	6	4
양 배 수 장	700	2	-	-	-	-	-	1	-
배 수 장	600	1	-	-	-	-	-	-	-
대구광역시	29,988	103	1	5	25	12	11	20	10
양 수 장	10,929	74	1	5	25	12	9	12	6
양 배 수 장	6,085	4	-	-	-	-	-	-	-
배 수 장	12,974	25	-	-	-	-	2	8	4
인천광역시	8,130	54	3	8	15	11	5	6	1
양 수 장	7,980	53	3	8	15	11	5	5	1
양 배 수 장	-	-	-	-	-	-	-	-	-
배 수 장	150	1	-	-	-	-	-	1	-
광주광역시	3,399	77	5	17	35	13	3	3	-
양 수 장	3,399	77	5	17	35	13	3	3	-
양 배 수 장	-	-	-	-	-	-	-	-	-
배 수 장	-	-	-	-	-	-	-	-	-
대전광역시	1,375	28	1	5	10	8	2	1	1
양 수 장	1,375	28	1	5	10	8	2	1	1
양 배 수 장	-	-	-	-	-	-	-	-	-
배 수 장	-	-	-	-	-	-	-	-	-
울산광역시	3,658	152	69	26	36	6	8	6	1
양 수 장	3,238	151	69	26	36	6	8	6	-
양 배 수 장	-	-	-	-	-	-	-	-	-
배 수 장	420	1	-	-	-	-	-	-	1

규모별개소수 Drainage Stations by HP

750HP 미만 Less Than 750HP	1,000HP 미만 Less Than 1,000HP	1,500HP 미만 Less Than 1,500HP	2,000HP 미만 Less Than 2,000HP	2,500HP 미만 Less Than 2,500HP	3,000HP 미만 Less Than 3,000HP	4,000HP 미만 Less Than 4,000HP	5,000HP 미만 Less Than 5,000HP	5,000HP 이상 Over 5,000HP	Province Irrigation Facilities
151	77	95	29	26	23	14	5	13	2 0 0 0
165	80	100	35	28	24	16	6	13	2 0 0 1
180	87	107	36	27	26	17	7	13	2 0 0 2
184	89	111	38	28	27	18	7	13	2 0 0 3
230	105	127	49	26	23	19	8	13	2 0 0 4
236	107	133	49	27	24	19	10	14	2 0 0 5
93	31	41	14	14	6	7	3	9	Pumping Station
25	13	10	8	3	3	1	1	3	Pumping & Drainge Station
118	63	82	27	10	15	11	6	2	Drainage Station
-	-	-	-	-	-	-	-	-	- Seoul-teukbyeolsi
-	-	-	-	-	-	-	-	-	- Pumping Station
-	-	-	-	-	-	-	-	-	- Pumping & Drainge Station
-	-	-	-	-	-	-	-	-	- Drainage Station
4	-	-	-	-	-	-	-	-	- Busan-gwangyeoksi
2	-	-	-	-	-	-	-	-	- Pumping Station
1	-	-	-	-	-	-	-	-	- Pumping & Drainge Station
1	-	-	-	-	-	-	-	-	- Drainage Station
8	4	-	5	1	1	-	-	-	- Daegu-gwangyeoksi
1	1	-	2	-	-	-	-	-	- Pumping Station
1	1	-	-	1	1	-	-	-	- Pumping & Drainge Station
6	2	-	3	-	-	-	-	-	- Drainage Station
3	-	1	-	1	-	-	-	-	- Incheon-gwangyeoksi
3	-	1	-	1	-	-	-	-	- Pumping Station
-	-	-	-	-	-	-	-	-	- Pumping & Drainge Station
-	-	-	-	-	-	-	-	-	- Drainage Station
-	1	-	-	-	-	-	-	-	- Gwangju-gwangyeoksi
-	1	-	-	-	-	-	-	-	- Pumping Station
-	-	-	-	-	-	-	-	-	- Pumping & Drainge Station
-	-	-	-	-	-	-	-	-	- Drainage Station
-	-	-	-	-	-	-	-	-	- Daejeon-gwangyeoksi
-	-	-	-	-	-	-	-	-	- Pumping Station
-	-	-	-	-	-	-	-	-	- Pumping & Drainge Station
-	-	-	-	-	-	-	-	-	- Drainage Station
-	-	-	-	-	-	-	-	-	- Ulsan-gwangyeoksi
-	-	-	-	-	-	-	-	-	- Pumping Station
-	-	-	-	-	-	-	-	-	- Pumping & Drainge Station
-	-	-	-	-	-	-	-	-	- Drainage Station

규모별개소수 Drainage Stations by HP

750HP 미만 Less Than 750HP	1,000HP 미만 Less Than 1,000HP	1,500HP 미만 Less Than 1,500HP	2,000HP 미만 Less Than 2,000HP	2,500HP 미만 Less Than 2,500HP	3,000HP 미만 Less Than 3,000HP	4,000HP 미만 Less Than 4,000HP	5,000HP 미만 Less Than 5,000HP	5,000HP 이상 Over 5,000HP	Province Irrigation Facilities
31	8	13	6	6	1	-	2	3	Gyeonggi-do
21	5	9	3	5	1	-	-	2	Pumping Station
-	-	-	-	-	-	-	-	1	Pumping & Drainage Station
10	3	4	3	1	-	-	2	-	Drainage Station
5	-	4	2	-	-	-	-	-	Gangwon-do
5	-	1	1	-	-	-	-	-	Pumping Station
-	-	-	-	-	-	-	-	-	Pumping & Drainage Station
-	-	3	1	-	-	-	-	-	Drainage Station
12	2	3	1	1	2	1	-	-	Chungcheongbuk-do
6	1	1	-	-	2	1	-	-	Pumping Station
2	-	1	-	-	-	-	-	-	Pumping & Drainage Station
4	1	1	1	1	-	-	-	-	Drainage Station
40	30	40	6	8	4	5	1	5	Chungcheongnam-do
14	10	13	2	4	2	1	1	4	Pumping Station
1	1	2	-	-	-	-	-	1	Pumping & Drainage Station
25	19	25	4	4	2	4	-	-	Drainage Station
23	6	6	5	2	5	3	-	1	Jeollabuk-do
11	1	1	2	1	-	1	-	1	Pumping Station
4	-	1	1	1	1	-	-	-	Pumping & Drainage Station
8	5	4	2	-	4	2	-	-	Drainage Station
18	15	15	3	3	1	3	1	1	Jeollanam-do
7	6	8	1	1	1	2	1	1	Pumping Station
2	-	-	-	-	-	-	-	-	Pumping & Drainage Station
9	9	7	2	2	-	1	-	-	Drainage Station
26	10	17	4	1	3	3	1	1	Gyeongsangbuk-do
15	4	3	1	1	-	2	1	1	Pumping Station
-	1	3	-	-	-	-	-	-	Pumping & Drainage Station
11	5	11	3	-	3	1	-	-	Drainage Station
66	31	34	17	4	7	4	5	3	Gyeongsangnam-do
8	2	4	2	1	-	-	-	-	Pumping Station
14	10	3	7	1	1	1	1	1	Pumping & Drainage Station
44	19	27	8	2	6	3	4	2	Drainage Station
-	-	-	-	-	-	-	-	-	Jeju-do
-	-	-	-	-	-	-	-	-	Pumping Station
-	-	-	-	-	-	-	-	-	Pumping & Drainage Station
-	-	-	-	-	-	-	-	-	Drainage Station

10. 양 (배) 수 장 마 력 Number of Pumping and

나. 시도별 By Province

시도 및 시설별	총마력수 Total (HP)	총개소수 Total No. of	10HP 미 만 Less Than 10HP	20HP 미 만 Less Than 20HP	50HP 미 만 Less Than 50HP	75HP 미 만 Less Than 75HP	100HP 미 만 Less Than 100HP	250HP 미 만 Less Than 250HP	500HP 미 만 Less Than 500HP
2 0 0 5	188,879	3,227	218	485	1,366	525	225	318	53
양 수 장	131,734	3,071	212	481	1,356	516	213	267	21
양 배 수 장	4,270	16	-	1	2	-	2	4	4
배 수 장	52,875	140	6	3	8	9	10	47	28
서울특별시	175	2	-	-	-	-	1	1	-
양 수 장	175	2	-	-	-	-	1	1	-
양 배 수 장	-	-	-	-	-	-	-	-	-
배 수 장	-	-	-	-	-	-	-	-	-
부산광역시	480	11	-	3	5	1	1	1	-
양 수 장	480	11	-	3	5	1	1	1	-
양 배 수 장	-	-	-	-	-	-	-	-	-
배 수 장	-	-	-	-	-	-	-	-	-
대구광역시	5,962	50	1	5	15	6	6	11	2
양 수 장	1,718	36	1	5	15	6	5	4	-
양 배 수 장	-	-	-	-	-	-	-	-	-
배 수 장	4,244	14	-	-	-	-	1	7	2
인천광역시	1,069	25	2	6	9	6	-	2	-
양 수 장	1,069	25	2	6	9	6	-	2	-
양 배 수 장	-	-	-	-	-	-	-	-	-
배 수 장	-	-	-	-	-	-	-	-	-
광주광역시	1,069	43	5	14	15	8	-	1	-
양 수 장	1,069	43	5	14	15	8	-	1	-
양 배 수 장	-	-	-	-	-	-	-	-	-
배 수 장	-	-	-	-	-	-	-	-	-
대전광역시	750	22	1	5	7	8	1	-	-
양 수 장	750	22	1	5	7	8	1	-	-
양 배 수 장	-	-	-	-	-	-	-	-	-
배 수 장	-	-	-	-	-	-	-	-	-
울산광역시	1,139	102	58	17	24	2	-	1	-
양 수 장	1,139	102	58	17	24	2	-	1	-
양 배 수 장	-	-	-	-	-	-	-	-	-
배 수 장	-	-	-	-	-	-	-	-	-
경기도	11,541	189	25	24	58	26	14	36	4
양 수 장	11,226	184	23	24	57	26	13	35	4
양 배 수 장	115	2	-	-	1	-	1	-	-
배 수 장	200	3	2	-	-	-	-	1	-

규모별개소수 Drainage Stations by HP

750HP 미만 Less Than 750HP	1,000HP 미만 Less Than 1,000HP	1,500HP 미만 Less Than 1,500HP	2,000HP 미만 Less Than 2,000HP	2,500HP 미만 Less Than 2,500HP	3,000HP 미만 Less Than 3,000HP	4,000HP 미만 Less Than 4,000HP	5,000HP 미만 Less Than 5,000HP	5,000HP 이상 Over 5,000HP	Province Irrigation Facilities
16	7	8	4	-	-	1	-	1	2 0 0 5
4	-	1	-	-	-	-	-	-	- Pumping Station
2	1	-	-	-	-	-	-	-	- Pumping & Drainage Station
10	6	7	4	-	-	1	-	-	1 Drainage Station
-	-	-	-	-	-	-	-	-	-Seoul-teukbyeolsi
-	-	-	-	-	-	-	-	-	- Pumping Station
-	-	-	-	-	-	-	-	-	- Pumping & Drainage Station
-	-	-	-	-	-	-	-	-	- Drainage Station
-	-	-	-	-	-	-	-	-	-Busan-gwangyeoksi
-	-	-	-	-	-	-	-	-	- Pumping Station
-	-	-	-	-	-	-	-	-	- Pumping & Drainage Station
-	-	-	-	-	-	-	-	-	- Drainage Station
3	1	-	-	-	-	-	-	-	-Daegu-gwangyeoksi
-	-	-	-	-	-	-	-	-	- Pumping Station
-	-	-	-	-	-	-	-	-	- Pumping & Drainage Station
3	1	-	-	-	-	-	-	-	- Drainage Station
-	-	-	-	-	-	-	-	-	-Incheon-gwangyeoksi
-	-	-	-	-	-	-	-	-	- Pumping Station
-	-	-	-	-	-	-	-	-	- Pumping & Drainage Station
-	-	-	-	-	-	-	-	-	- Drainage Station
-	-	-	-	-	-	-	-	-	-Gwangju-gwangyeoksi
-	-	-	-	-	-	-	-	-	- Pumping Station
-	-	-	-	-	-	-	-	-	- Pumping & Drainage Station
-	-	-	-	-	-	-	-	-	- Drainage Station
-	-	-	-	-	-	-	-	-	-Daejeon-gwangyeoksi
-	-	-	-	-	-	-	-	-	- Pumping Station
-	-	-	-	-	-	-	-	-	- Pumping & Drainage Station
-	-	-	-	-	-	-	-	-	- Drainage Station
-	-	-	-	-	-	-	-	-	-Ulsan-gwangyeoksi
-	-	-	-	-	-	-	-	-	- Pumping Station
-	-	-	-	-	-	-	-	-	- Pumping & Drainage Station
-	-	-	-	-	-	-	-	-	- Drainage Station
2	-	-	-	-	-	-	-	-	-Gyeonggi-do
2	-	-	-	-	-	-	-	-	- Pumping Station
-	-	-	-	-	-	-	-	-	- Pumping & Drainage Station
-	-	-	-	-	-	-	-	-	- Drainage Station

규모별개소수 Drainage Stations by HP

750HP 미만 Less Than 750HP	1,000HP 미만 Less Than 1,000HP	1,500HP 미만 Less Than 1,500HP	2,000HP 미만 Less Than 2,000HP	2,500HP 미만 Less Than 2,500HP	3,000HP 미만 Less Than 3,000HP	4,000HP 미만 Less Than 4,000HP	5,000HP 미만 Less Than 5,000HP	5,000HP 이상 Over 5,000HP	Province Irrigation Facilities
1	-	-	-	-	-	-	-	-	- Gangwon-do
1	-	-	-	-	-	-	-	-	- Pumping Station
-	-	-	-	-	-	-	-	-	- Pumping & Drainage Station
-	-	-	-	-	-	-	-	-	- Drainage Station
-	-	1	-	-	-	-	-	-	- Chungcheongbuk-do
-	-	-	-	-	-	-	-	-	- Pumping Station
-	-	-	-	-	-	-	-	-	- Pumping & Drainage Station
-	-	1	-	-	-	-	-	-	- Drainage Station
1	1	-	1	-	-	-	-	-	- Chungcheongnam-do
-	-	-	-	-	-	-	-	-	- Pumping Station
-	-	-	-	-	-	-	-	-	- Pumping & Drainage Station
1	1	-	1	-	-	-	-	-	- Drainage Station
-	-	-	1	-	-	-	1	-	- Jeollabuk-do
-	-	-	-	-	-	-	-	-	- Pumping Station
-	-	-	-	-	-	-	-	-	- Pumping & Drainage Station
-	-	-	1	-	-	-	1	-	- Drainage Station
1	1	1	-	-	-	-	-	-	- Jeollanam-do
-	-	1	-	-	-	-	-	-	- Pumping Station
-	-	-	-	-	-	-	-	-	- Pumping & Drainage Station
1	1	-	-	-	-	-	-	-	- Drainage Station
2	1	1	1	-	-	-	-	-	- Gyeongsangbuk-do
1	-	-	-	-	-	-	-	-	- Pumping Station
-	-	-	-	-	-	-	-	-	- Pumping & Drainage Station
1	1	1	1	-	-	-	-	-	- Drainage Station
6	3	5	1	-	-	-	-	-	1 Gyeongsangnam-do
-	-	-	-	-	-	-	-	-	- Pumping Station
2	1	-	-	-	-	-	-	-	- Pumping & Drainage Station
4	2	5	1	-	-	-	-	-	1 Drainage Station
-	-	-	-	-	-	-	-	-	- Jeju-do
-	-	-	-	-	-	-	-	-	- Pumping Station
-	-	-	-	-	-	-	-	-	- Pumping & Drainage Station
-	-	-	-	-	-	-	-	-	- Drainage Station

규모별개소수 Drainage Stations by HP

750HP 미만 Less Than 750HP	1,000HP 미만 Less Than 1,000HP	1,500HP 미만 Less Than 1,500HP	2,000HP 미만 Less Than 2,000HP	2,500HP 미만 Less Than 2,500HP	3,000HP 미만 Less Than 3,000HP	4,000HP 미만 Less Than 4,000HP	5,000HP 미만 Less Than 5,000HP	5,000HP 이상 Over 5,000HP	District Irrigation Facilities
171	80	107	39	22	22	16	9	13	2 0 0 5
60	22	37	13	10	6	6	2	9	Pumping Station
19	11	10	8	2	3	1	1	3	Pumping & Drainage Station
92	47	60	18	10	13	9	6	1	Drainage Station
32	8	14	6	7	1	-	2	3	Gyeonggi-do
22	5	10	3	6	1	-	-	2	Pumping Station
-	-	-	-	-	-	-	-	1	Pumping & Drainage Station
10	3	4	3	1	-	-	2	-	Drainage Station
2	-	2	-	1	-	-	-	-	-Yeoju · Icheon
1	-	2	-	1	-	-	-	-	-Pumping Station
-	-	-	-	-	-	-	-	-	-Pumping & Drainage Station
1	-	-	-	-	-	-	-	-	-Drainage Station
2	1	1	-	-	-	-	-	-	-Yangpueong · Gwangju · Seoul
2	1	1	-	-	-	-	-	-	-Pumping Station
-	-	-	-	-	-	-	-	-	-Pumping & Drainage Station
-	-	-	-	-	-	-	-	-	-Drainage Station
-	-	1	1	-	-	-	-	-	-Hwaseong · Suwon
-	-	1	1	-	-	-	-	-	-Pumping Station
-	-	-	-	-	-	-	-	-	-Pumping & Drainage Station
-	-	-	-	-	-	-	-	-	-Drainage Station
5	2	2	1	-	-	-	-	-	-Yeoncheon · Pocheon
5	2	2	1	-	-	-	-	-	-Pumping Station
-	-	-	-	-	-	-	-	-	-Pumping & Drainage Station
-	-	-	-	-	-	-	-	-	-Drainage Station
10	3	3	2	2	1	-	1	1	1 Paju
5	1	2	-	1	1	-	-	1	1 Pumping Station
-	-	-	-	-	-	-	-	-	-Pumping & Drainage Station
5	2	1	2	1	-	-	1	-	-Drainage Station
1	-	-	-	1	-	-	-	-	-Goyang
1	-	-	-	1	-	-	-	-	-Pumping Station
-	-	-	-	-	-	-	-	-	-Pumping & Drainage Station
-	-	-	-	-	-	-	-	-	-Drainage Station

10. 양 (배) 수 장 마 력 Number of Pumping and

지사 및 시설별	총마력수 Total (HP)	총개소수 Total No. of	10HP 미 만 Less Than 10HP	20HP 미 만 Less Than 20HP	50HP 미 만 Less Than 50HP	75HP 미 만 Less Than 75HP	100HP 미 만 Less Than 100HP	250HP 미 만 Less Than 250HP	500HP 미 만 Less Than 500HP
강 화	4,770	24	-	1	6	5	5	2	1
양 수 장	4,770	24	-	1	6	5	5	2	1
양 배 수 장	-	-	-	-	-	-	-	-	-
배 수 장	-	-	-	-	-	-	-	-	-
김 포	16,009	31	3	6	11	-	1	4	-
양 수 장	6,364	27	3	6	11	-	1	2	-
양 배 수 장	5,425	2	-	-	-	-	-	1	-
배 수 장	4,220	2	-	-	-	-	-	1	-
평 택	25,585	82	5	6	22	12	7	8	7
양 수 장	17,860	71	5	6	22	11	7	8	4
양 배 수 장	-	-	-	-	-	-	-	-	-
배 수 장	7,725	11	-	-	-	1	-	-	3
안 성	4,128	37	4	3	16	4	3	1	4
양 수 장	2,038	33	4	3	16	4	3	1	2
양 배 수 장	-	-	-	-	-	-	-	-	-
배 수 장	2,090	4	-	-	-	-	-	-	2
강 원	18,897	96	1	9	18	10	10	31	7
양 수 장	12,792	86	1	9	18	10	10	26	6
양 배 수 장	-	-	-	-	-	-	-	-	-
배 수 장	6,105	10	-	-	-	-	-	5	1
홍 천 · 춘 천	1,422	16	1	2	3	1	2	6	1
양 수 장	1,422	16	1	2	3	1	2	6	1
양 배 수 장	-	-	-	-	-	-	-	-	-
배 수 장	-	-	-	-	-	-	-	-	-
원 주	4,950	17	-	-	-	2	2	9	2
양 수 장	2,325	15	-	-	-	2	2	9	2
양 배 수 장	-	-	-	-	-	-	-	-	-
배 수 장	2,625	2	-	-	-	-	-	-	-
강 룡	2,510	11	-	-	3	1	-	5	1
양 수 장	210	5	-	-	3	1	-	1	-
양 배 수 장	-	-	-	-	-	-	-	-	-
배 수 장	2,300	6	-	-	-	-	-	4	1

규모별개소수 Drainage Stations by HP

750HP 미만 Less Than 750HP	1,000HP 미만 Less Than 1,000HP	1,500HP 미만 Less Than 1,500HP	2,000HP 미만 Less Than 2,000HP	2,500HP 미만 Less Than 2,500HP	3,000HP 미만 Less Than 3,000HP	4,000HP 미만 Less Than 4,000HP	5,000HP 미만 Less Than 5,000HP	5,000HP 이상 Over 5,000HP	District Irrigation Facilities
3	-	1	-	-	-	-	-	-	-Ganghwa
3	-	1	-	-	-	-	-	-	- Pumping Station
-	-	-	-	-	-	-	-	-	- Pumping & Drainage Station
-	-	-	-	-	-	-	-	-	- Drainage Station
1	1	-	-	2	-	-	-	1	1 Gimpo
1	1	-	-	2	-	-	-	-	- Pumping Station
-	-	-	-	-	-	-	-	-	1 Pumping & Drainage Station
-	-	-	-	-	-	-	-	1	- Drainage Station
7	1	3	2	1	-	-	-	-	1 Pyeongtaek
4	-	1	1	1	-	-	-	-	1 Pumping Station
-	-	-	-	-	-	-	-	-	- Pumping & Drainage Station
3	1	2	1	-	-	-	-	-	- Drainage Station
1	-	1	-	-	-	-	-	-	-Anseong
-	-	-	-	-	-	-	-	-	- Pumping Station
-	-	-	-	-	-	-	-	-	- Pumping & Drainage Station
1	-	1	-	-	-	-	-	-	- Drainage Station
4	-	4	2	-	-	-	-	-	-Gangwon-do
4	-	1	1	-	-	-	-	-	- Pumping Station
-	-	-	-	-	-	-	-	-	- Pumping & Drainage Station
-	-	3	1	-	-	-	-	-	- Drainage Station
-	-	-	-	-	-	-	-	-	-Hongcheon · Chuncheon
-	-	-	-	-	-	-	-	-	- Pumping Station
-	-	-	-	-	-	-	-	-	- Pumping & Drainage Station
-	-	-	-	-	-	-	-	-	- Drainage Station
-	-	1	1	-	-	-	-	-	-Wonju
-	-	-	-	-	-	-	-	-	- Pumping Station
-	-	-	-	-	-	-	-	-	- Pumping & Drainage Station
-	-	1	1	-	-	-	-	-	- Drainage Station
-	-	1	-	-	-	-	-	-	-Gangneung
-	-	-	-	-	-	-	-	-	- Pumping Station
-	-	-	-	-	-	-	-	-	- Pumping & Drainage Station
-	-	1	-	-	-	-	-	-	- Drainage Station

10. 양 (배) 수 장 마 력 Number of Pumping and

지사 및 시설별	총마력수	총개소수	10HP 미 만	20HP 미 만	50HP 미 만	75HP 미 만	100HP 미 만	250HP 미 만	500HP 미 만
	Total (HP)	Total No. of	Less Than 10HP	Less Than 20HP	Less Than 50HP	Less Than 75HP	Less Than 100HP	Less Than 250HP	Less Than 500HP
영 북	1,840	9	-	1	2	1	1	3	-
양 수 장	660	7	-	1	2	1	1	2	-
양 배 수 장	-	-	-	-	-	-	-	-	-
배 수 장	1,180	2	-	-	-	-	-	1	-
철 원	8,175	43	-	6	10	5	5	8	3
양 수 장	8,175	43	-	6	10	5	5	8	3
양 배 수 장	-	-	-	-	-	-	-	-	-
배 수 장	-	-	-	-	-	-	-	-	-
충 북	43,487	224	4	27	55	27	13	57	20
양 수 장	30,007	201	4	27	55	27	13	52	12
양 배 수 장	3,405	6	-	-	-	-	-	1	2
배 수 장	10,075	17	-	-	-	-	-	4	6
충 북 도 본 부	2,600	1	-	-	-	-	-	-	-
양 수 장	2,600	1	-	-	-	-	-	-	-
양 배 수 장	-	-	-	-	-	-	-	-	-
배 수 장	-	-	-	-	-	-	-	-	-
보 은	2,638	39	-	4	12	8	5	10	-
양 수 장	2,438	38	-	4	12	8	5	9	-
양 배 수 장	-	-	-	-	-	-	-	-	-
배 수 장	200	1	-	-	-	-	-	1	-
충 주 · 제 천	5,115	29	2	3	4	1	1	11	4
양 수 장	5,115	29	2	3	4	1	1	11	4
양 배 수 장	-	-	-	-	-	-	-	-	-
배 수 장	-	-	-	-	-	-	-	-	-
청 원	21,123	51	1	2	12	4	-	12	9
양 수 장	9,823	34	1	2	12	4	-	9	3
양 배 수 장	3,305	5	-	-	-	-	-	-	2
배 수 장	7,995	12	-	-	-	-	-	3	4
진 천	3,585	18	-	2	6	4	-	1	2
양 수 장	1,705	14	-	2	6	4	-	1	-
양 배 수 장	-	-	-	-	-	-	-	-	-
배 수 장	1,880	4	-	-	-	-	-	-	2

규모별개소수 Drainage Stations by HP

750HP 미만 Less Than 750HP	1,000HP 미만 Less Than 1,000HP	1,500HP 미만 Less Than 1,500HP	2,000HP 미만 Less Than 2,000HP	2,500HP 미만 Less Than 2,500HP	3,000HP 미만 Less Than 3,000HP	4,000HP 미만 Less Than 4,000HP	5,000HP 미만 Less Than 5,000HP	5,000HP 이상 Over 5,000HP	District Irrigation Facilities
-	-	1	-	-	-	-	-	-	- Yeongbuk
-	-	-	-	-	-	-	-	-	- Pumping Station
-	-	-	-	-	-	-	-	-	- Pumping & Drainage Station
-	-	1	-	-	-	-	-	-	- Drainage Station
4	-	1	1	-	-	-	-	-	- Cheorwon
4	-	1	1	-	-	-	-	-	- Pumping Station
-	-	-	-	-	-	-	-	-	- Pumping & Drainage Station
-	-	-	-	-	-	-	-	-	- Drainage Station
12	2	2	1	1	2	1	-	-	- Chungcheongbuk-do
6	1	1	-	-	2	1	-	-	- Pumping Station
2	-	1	-	-	-	-	-	-	- Pumping & Drainage Station
4	1	-	1	1	-	-	-	-	- Drainage Station
-	-	-	-	-	1	-	-	-	- Chungbuk Province
-	-	-	-	-	1	-	-	-	- Pumping Station
-	-	-	-	-	-	-	-	-	- Pumping & Drainage Station
-	-	-	-	-	-	-	-	-	- Drainage Station
-	-	-	-	-	-	-	-	-	- Boeun
-	-	-	-	-	-	-	-	-	- Pumping Station
-	-	-	-	-	-	-	-	-	- Pumping & Drainage Station
-	-	-	-	-	-	-	-	-	- Drainage Station
3	-	-	-	-	-	-	-	-	- Chungju · Jecheon
3	-	-	-	-	-	-	-	-	- Pumping Station
-	-	-	-	-	-	-	-	-	- Pumping & Drainage Station
-	-	-	-	-	-	-	-	-	- Drainage Station
4	2	1	1	1	1	1	-	-	- Cheongwon
-	1	-	-	-	1	1	-	-	- Pumping Station
2	-	1	-	-	-	-	-	-	- Pumping & Drainage Station
2	1	-	1	1	-	-	-	-	- Drainage Station
2	-	1	-	-	-	-	-	-	- Jincheon
-	-	1	-	-	-	-	-	-	- Pumping Station
-	-	-	-	-	-	-	-	-	- Pumping & Drainage Station
2	-	-	-	-	-	-	-	-	- Drainage Station

10. 양 (배) 수 장 마 력 Number of Pumping and

지사 및 시설별	총마력수 Total (HP)	총개소수 Total No. of	10HP 미 만 Less Than 10HP	20HP 미 만 Less Than 20HP	50HP 미 만 Less Than 50HP	75HP 미 만 Less Than 75HP	100HP 미 만 Less Than 100HP	250HP 미 만 Less Than 250HP	500HP 미 만 Less Than 500HP
괴 산	2,703	26	1	6	2	2	2	11	2
양 수 장	2,703	26	1	6	2	2	2	11	2
양 배 수 장	-	-	-	-	-	-	-	-	-
배 수 장	-	-	-	-	-	-	-	-	-
음 성	1,325	30	-	7	12	4	3	4	-
양 수 장	1,225	29	-	7	12	4	3	3	-
양 배 수 장	100	1	-	-	-	-	-	1	-
배 수 장	-	-	-	-	-	-	-	-	-
옥 천 · 영 동	4,400	30	-	3	7	4	2	8	3
양 수 장	4,400	30	-	3	7	4	2	8	3
양 배 수 장	-	-	-	-	-	-	-	-	-
배 수 장	-	-	-	-	-	-	-	-	-
충 남	218,030	651	40	75	144	70	41	85	64
양 수 장	105,315	507	40	75	143	68	40	69	24
양 배 수 장	3,640	4	-	-	-	-	-	-	-
배 수 장	109,075	140	-	-	1	2	1	16	40
연 기 · 대 금	10,259	33	1	3	9	3	2	2	7
양 수 장	5,734	28	1	3	9	3	2	2	5
양 배 수 장	-	-	-	-	-	-	-	-	-
배 수 장	4,525	5	-	-	-	-	-	-	2
천 안	2,200	16	-	6	8	-	-	-	-
양 수 장	300	14	-	6	8	-	-	-	-
양 배 수 장	-	-	-	-	-	-	-	-	-
배 수 장	1,900	2	-	-	-	-	-	-	-
청 양	10,696	52	2	3	11	7	5	11	5
양 수 장	2,981	40	2	3	11	7	5	10	1
양 배 수 장	-	-	-	-	-	-	-	-	-
배 수 장	7,715	12	-	-	-	-	-	1	4
홍 성	3,960	26	-	2	11	1	2	3	5
양 수 장	1,915	20	-	2	11	1	2	2	1
양 배 수 장	-	-	-	-	-	-	-	-	-
배 수 장	2,045	6	-	-	-	-	-	1	4

규모별개소수 Drainage Stations by HP

750HP 미만 Less Than 750HP	1,000HP 미만 Less Than 1,000HP	1,500HP 미만 Less Than 1,500HP	2,000HP 미만 Less Than 2,000HP	2,500HP 미만 Less Than 2,500HP	3,000HP 미만 Less Than 3,000HP	4,000HP 미만 Less Than 4,000HP	5,000HP 미만 Less Than 5,000HP	5,000HP 이상 Over 5,000HP	District Irrigation Facilities
-	-	-	-	-	-	-	-	-	- Goesan
-	-	-	-	-	-	-	-	-	- Pumping Station
-	-	-	-	-	-	-	-	-	- Pumping & Drainage Station
-	-	-	-	-	-	-	-	-	- Drainage Station
-	-	-	-	-	-	-	-	-	- Eumseong
-	-	-	-	-	-	-	-	-	- Pumping Station
-	-	-	-	-	-	-	-	-	- Pumping & Drainage Station
-	-	-	-	-	-	-	-	-	- Drainage Station
3	-	-	-	-	-	-	-	-	- Okcheon · Yeongdong
3	-	-	-	-	-	-	-	-	- Pumping Station
-	-	-	-	-	-	-	-	-	- Pumping & Drainage Station
-	-	-	-	-	-	-	-	-	- Drainage Station
39	28	40	5	8	3	5	-	-	4 Chungcheongnam-do
14	9	13	2	4	1	1	-	-	4 Pumping Station
1	1	2	-	-	-	-	-	-	- Pumping & Drainage Station
24	18	25	3	4	2	4	-	-	- Drainage Station
1	1	3	1	-	-	-	-	-	- Yeongi · Daegeum
1	-	2	-	-	-	-	-	-	- Pumping Station
-	-	-	-	-	-	-	-	-	- Pumping & Drainage Station
-	1	1	1	-	-	-	-	-	- Drainage Station
-	1	1	-	-	-	-	-	-	- Cheonan
-	-	-	-	-	-	-	-	-	- Pumping Station
-	-	-	-	-	-	-	-	-	- Pumping & Drainage Station
-	1	1	-	-	-	-	-	-	- Drainage Station
4	2	2	-	-	-	-	-	-	- Cheongyang
1	-	-	-	-	-	-	-	-	- Pumping Station
-	-	-	-	-	-	-	-	-	- Pumping & Drainage Station
3	2	2	-	-	-	-	-	-	- Drainage Station
1	1	-	-	-	-	-	-	-	- Hongseong
-	1	-	-	-	-	-	-	-	- Pumping Station
-	-	-	-	-	-	-	-	-	- Pumping & Drainage Station
1	-	-	-	-	-	-	-	-	- Drainage Station

10. 양 (배) 수 장 마 력 Number of Pumping and

지사 및 시설별	총마력수 Total (HP)	총개소수 Total No. of	10HP 미 만 Less Than 10HP	20HP 미 만 Less Than 20HP	50HP 미 만 Less Than 50HP	75HP 미 만 Less Than 75HP	100HP 미 만 Less Than 100HP	250HP 미 만 Less Than 250HP	500HP 미 만 Less Than 500HP
공 주	9,558	44	1	4	8	8	6	6	5
양 수 장	5,593	33	1	4	8	7	6	4	-
양 배 수 장	540	1	-	-	-	-	-	-	-
배 수 장	3,425	10	-	-	-	1	-	2	5
논 산	33,689	110	16	22	26	8	-	9	9
양 수 장	15,809	87	16	22	25	7	-	6	4
양 배 수 장	1,925	2	-	-	-	-	-	-	-
배 수 장	15,955	21	-	-	1	1	-	3	5
부 여	54,337	97	6	3	8	8	4	15	17
양 수 장	10,397	53	6	3	8	8	4	11	6
양 배 수 장	1,175	1	-	-	-	-	-	-	-
배 수 장	42,765	43	-	-	-	-	-	4	11
서 천	4,310	25	-	1	3	7	3	6	3
양 수 장	2,035	21	-	1	3	7	3	6	1
양 배 수 장	-	-	-	-	-	-	-	-	-
배 수 장	2,275	4	-	-	-	-	-	-	2
보 령	5,343	36	9	4	6	8	2	4	1
양 수 장	3,943	35	9	4	6	8	2	4	1
양 배 수 장	-	-	-	-	-	-	-	-	-
배 수 장	1,400	1	-	-	-	-	-	-	-
예 산	18,063	66	4	4	16	3	5	14	6
양 수 장	7,728	46	4	4	16	3	4	10	1
양 배 수 장	-	-	-	-	-	-	-	-	-
배 수 장	10,335	20	-	-	-	-	1	4	5
서 산·태 안	10,100	29	1	3	11	4	2	2	2
양 수 장	7,700	27	1	3	11	4	2	2	2
양 배 수 장	-	-	-	-	-	-	-	-	-
배 수 장	2,400	2	-	-	-	-	-	-	-
당 진	42,305	57	-	7	15	5	1	8	1
양 수 장	33,180	51	-	7	15	5	1	8	1
양 배 수 장	-	-	-	-	-	-	-	-	-
배 수 장	9,125	6	-	-	-	-	-	-	-

규모별개소수 Drainage Stations by HP

750HP 미만 Less Than 750HP	1,000HP 미만 Less Than 1,000HP	1,500HP 미만 Less Than 1,500HP	2,000HP 미만 Less Than 2,000HP	2,500HP 미만 Less Than 2,500HP	3,000HP 미만 Less Than 3,000HP	4,000HP 미만 Less Than 4,000HP	5,000HP 미만 Less Than 5,000HP	5,000HP 이상 Over 5,000HP	District Irrigation Facilities
2	2	1	1	-	-	-	-	-	-Gongju
-	1	1	1	-	-	-	-	-	- Pumping Station
1	-	-	-	-	-	-	-	-	- Pumping & Drainage Station
1	1	-	-	-	-	-	-	-	- Drainage Station
2	6	9	-	1	-	1	-	-	1 Nonsan
-	2	4	-	-	-	-	-	-	1 Pumping Station
-	1	1	-	-	-	-	-	-	- Pumping & Drainage Station
2	3	4	-	1	-	1	-	-	- Drainage Station
10	6	13	1	2	1	3	-	-	-Buyeo
5	-	1	-	1	-	-	-	-	- Pumping Station
-	-	1	-	-	-	-	-	-	- Pumping & Drainage Station
5	6	11	1	1	1	3	-	-	- Drainage Station
1	1	-	-	-	-	-	-	-	-Seocheon
-	-	-	-	-	-	-	-	-	- Pumping Station
-	-	-	-	-	-	-	-	-	- Pumping & Drainage Station
1	1	-	-	-	-	-	-	-	- Drainage Station
-	-	1	-	1	-	-	-	-	-Boryeong
-	-	-	-	1	-	-	-	-	- Pumping Station
-	-	-	-	-	-	-	-	-	- Pumping & Drainage Station
-	-	1	-	-	-	-	-	-	- Drainage Station
8	1	3	1	1	-	-	-	-	-Yesan
1	-	2	-	1	-	-	-	-	- Pumping Station
-	-	-	-	-	-	-	-	-	- Pumping & Drainage Station
7	1	1	1	-	-	-	-	-	- Drainage Station
-	1	2	-	-	-	-	-	-	1 Seosan-Taeon
-	1	-	-	-	-	-	-	-	1 Pumping Station
-	-	-	-	-	-	-	-	-	- Pumping & Drainage Station
-	-	2	-	-	-	-	-	-	- Drainage Station
5	4	3	1	3	1	1	-	-	2 Dangjin
3	3	3	1	1	-	1	-	-	2 Pumping Station
-	-	-	-	-	-	-	-	-	- Pumping & Drainage Station
2	1	-	-	2	1	-	-	-	- Drainage Station

10. 양 (배) 수 장 마 력 Number of Pumping and

지사 및 시설별	총마력수	총개소수	10HP 미 만	20HP 미 만	50HP 미 만	75HP 미 만	100HP 미 만	250HP 미 만	500HP 미 만
	Total (HP)	Total No. of	Less Than 10HP	Less Than 20HP	Less Than 50HP	Less Than 75HP	Less Than 100HP	Less Than 250HP	Less Than 500HP
아 산	13,210	60	-	13	12	8	9	5	3
양 수 장	8,000	52	-	13	12	8	9	4	1
양 배 수 장	-	-	-	-	-	-	-	-	-
배 수 장	5,210	8	-	-	-	-	-	1	2
전 북	113,358	487	13	75	154	65	24	63	39
양 수 장	62,705	431	13	74	153	60	24	56	30
양 배 수 장	16,515	13	-	-	-	-	-	3	1
배 수 장	34,138	43	-	1	1	5	-	4	8
남 원	1,675	15	2	1	6	1	-	3	1
양 수 장	1,075	14	2	1	6	1	-	3	1
양 배 수 장	-	-	-	-	-	-	-	-	-
배 수 장	600	1	-	-	-	-	-	-	-
순 창	3,133	42	5	3	17	5	3	6	3
양 수 장	3,133	42	5	3	17	5	3	6	3
양 배 수 장	-	-	-	-	-	-	-	-	-
배 수 장	-	-	-	-	-	-	-	-	-
동 진	24,956	108	3	16	33	14	7	14	8
양 수 장	11,036	87	3	15	32	10	7	9	5
양 배 수 장	4,740	7	-	-	-	-	-	3	1
배 수 장	9,180	14	-	1	1	4	-	2	2
군 산	8,185	73	-	13	25	12	4	10	6
양 수 장	6,360	71	-	13	25	12	4	9	6
양 배 수 장	-	-	-	-	-	-	-	-	-
배 수 장	1,825	2	-	-	-	-	-	1	-
익 산	25,405	97	2	24	26	17	3	7	4
양 수 장	10,337	84	2	24	26	16	3	7	2
양 배 수 장	6,825	2	-	-	-	-	-	-	-
배 수 장	8,243	11	-	-	-	1	-	-	2
전 주 · 완 주	8,140	26	-	6	7	4	-	2	1
양 수 장	1,075	19	-	6	7	4	-	1	1
양 배 수 장	-	-	-	-	-	-	-	-	-
배 수 장	7,065	7	-	-	-	-	-	1	-

규 모 별 개 소 수

Drainage Stations by HP

750HP 미 만 Less Than 750HP	1,000HP 미 만 Less Than 1,000HP	1,500HP 미 만 Less Than 1,500HP	2,000HP 미 만 Less Than 2,000HP	2,500HP 미 만 Less Than 2,500HP	3,000HP 미 만 Less Than 3,000HP	4,000HP 미 만 Less Than 4,000HP	5,000HP 미 만 Less Than 5,000HP	5,000HP 이 상 Over 5,000HP	District Irrigation Facilities
5	2	2	-	-	1	-	-	-	-Asan
3	1	-	-	-	1	-	-	-	- Pumping Station
-	-	-	-	-	-	-	-	-	- Pumping & Drainage Station
2	1	2	-	-	-	-	-	-	- Drainage Station
23	7	7	4	2	6	2	1	2	2 Jeollabuk-do
11	2	1	2	1	1	1	1	1	1 Pumping Station
4	-	1	1	1	1	-	-	-	1 Pumping & Drainage Station
8	5	5	1	-	4	1	-	-	- Drainage Station
1	-	-	-	-	-	-	-	-	-Namwon
-	-	-	-	-	-	-	-	-	- Pumping Station
-	-	-	-	-	-	-	-	-	- Pumping & Drainage Station
1	-	-	-	-	-	-	-	-	- Drainage Station
-	-	-	-	-	-	-	-	-	-Sunchang
-	-	-	-	-	-	-	-	-	- Pumping Station
-	-	-	-	-	-	-	-	-	- Pumping & Drainage Station
-	-	-	-	-	-	-	-	-	- Drainage Station
6	1	1	1	1	2	1	-	-	-Dongjin
4	-	-	1	1	-	-	-	-	- Pumping Station
2	-	-	-	-	1	-	-	-	- Pumping & Drainage Station
-	1	1	-	-	1	1	-	-	- Drainage Station
2	-	-	1	-	-	-	-	-	-Gunsan
2	-	-	-	-	-	-	-	-	- Pumping Station
-	-	-	-	-	-	-	-	-	- Pumping & Drainage Station
-	-	-	1	-	-	-	-	-	- Drainage Station
5	3	3	-	-	1	1	-	-	1 Iksan
1	1	1	-	-	-	1	-	-	- Pumping Station
-	-	1	-	-	-	-	-	-	1 Pumping & Drainage Station
4	2	1	-	-	1	-	-	-	- Drainage Station
2	2	1	-	-	1	-	-	-	-Jeonju · Wanju
-	-	-	-	-	-	-	-	-	- Pumping Station
-	-	-	-	-	-	-	-	-	- Pumping & Drainage Station
2	2	1	-	-	1	-	-	-	- Drainage Station

10. 양 (배) 수 장 마 력 Number of Pumping and

지사 및 시설별	총마력수 Total (HP)	총개소수 Total No. of	10HP 미 만 Less Than 10HP	20HP 미 만 Less Than 20HP	50HP 미 만 Less Than 50HP	75HP 미 만 Less Than 75HP	100HP 미 만 Less Than 100HP	250HP 미 만 Less Than 250HP	500HP 미 만 Less Than 500HP
고 창	3,255	22	-	1	9	2	2	5	2
양 수 장	1,555	20	-	1	9	2	2	5	1
양 배 수 장	-	-	-	-	-	-	-	-	-
배 수 장	1,700	2	-	-	-	-	-	-	1
정 읍	10,030	35	-	5	6	3	2	6	9
양 수 장	3,555	28	-	5	6	3	2	6	6
양 배 수 장	4,400	3	-	-	-	-	-	-	-
배 수 장	2,075	4	-	-	-	-	-	-	3
부 안	10,205	61	1	6	25	7	3	9	3
양 수 장	6,205	58	1	6	25	7	3	9	3
양 배 수 장	550	1	-	-	-	-	-	-	-
배 수 장	3,450	2	-	-	-	-	-	-	-
무 진 장	700	3	-	-	-	-	-	1	2
양 수 장	700	3	-	-	-	-	-	1	2
양 배 수 장	-	-	-	-	-	-	-	-	-
배 수 장	-	-	-	-	-	-	-	-	-
전 남	116,516	643	26	75	183	117	48	104	33
양 수 장	78,977	581	26	74	182	116	45	88	22
양 배 수 장	1,270	3	-	-	-	1	-	-	-
배 수 장	36,269	59	-	1	1	-	3	16	11
순천·광양·여수	3,297	30	-	6	5	6	2	8	2
양 수 장	1,275	23	-	5	5	6	2	5	-
양 배 수 장	-	-	-	-	-	-	-	-	-
배 수 장	2,022	7	-	1	-	-	-	3	2
강진·완도	5,722	42	1	3	12	13	5	3	1
양 수 장	1,702	35	1	3	11	13	5	2	-
양 배 수 장	640	1	-	-	-	-	-	-	-
배 수 장	3,380	6	-	-	1	-	-	1	1
무안·신안	4,515	47	5	13	13	3	1	6	4
양 수 장	3,690	45	5	13	13	3	1	6	3
양 배 수 장	-	-	-	-	-	-	-	-	-
배 수 장	825	2	-	-	-	-	-	-	1

규모별개소수 Drainage Stations by HP

750HP 미만 Less Than 750HP	1,000HP 미만 Less Than 1,000HP	1,500HP 미만 Less Than 1,500HP	2,000HP 미만 Less Than 2,000HP	2,500HP 미만 Less Than 2,500HP	3,000HP 미만 Less Than 3,000HP	4,000HP 미만 Less Than 4,000HP	5,000HP 미만 Less Than 5,000HP	5,000HP 이상 Over 5,000HP	District Irrigation Facilities
-	-	1	-	-	-	-	-	-	-Gochang
-	-	-	-	-	-	-	-	-	- Pumping Station
-	-	-	-	-	-	-	-	-	- Pumping & Drainage Station
-	-	1	-	-	-	-	-	-	- Drainage Station
1	-	1	1	1	-	-	-	-	-Jeongeup
-	-	-	-	-	-	-	-	-	- Pumping Station
1	-	-	1	1	-	-	-	-	- Pumping & Drainage Station
-	-	1	-	-	-	-	-	-	- Drainage Station
6	-	-	-	-	1	-	-	-	-Buan
4	-	-	-	-	-	-	-	-	- Pumping Station
1	-	-	-	-	-	-	-	-	- Pumping & Drainage Station
1	-	-	-	-	1	-	-	-	- Drainage Station
-	-	-	-	-	-	-	-	-	-Muju · Jinan · Jangsu
-	-	-	-	-	-	-	-	-	- Pumping Station
-	-	-	-	-	-	-	-	-	- Pumping & Drainage Station
-	-	-	-	-	-	-	-	-	- Drainage Station
17	15	13	3	3	1	3	1	1	1 Jeollanam-do
7	7	7	1	1	1	2	1	1	1 Pumping Station
2	-	-	-	-	-	-	-	-	- Pumping & Drainage Station
8	8	6	2	2	-	1	-	-	- Drainage Station
-	-	1	-	-	-	-	-	-	-Suncheon · Gwangyang · Yeosu
-	-	-	-	-	-	-	-	-	- Pumping Station
-	-	-	-	-	-	-	-	-	- Pumping & Drainage Station
-	-	1	-	-	-	-	-	-	- Drainage Station
2	1	1	-	-	-	-	-	-	-Gangjin · Wando
-	-	-	-	-	-	-	-	-	- Pumping Station
1	-	-	-	-	-	-	-	-	- Pumping & Drainage Station
1	1	1	-	-	-	-	-	-	- Drainage Station
1	1	-	-	-	-	-	-	-	-Muan · Sinan
-	1	-	-	-	-	-	-	-	- Pumping Station
-	-	-	-	-	-	-	-	-	- Pumping & Drainage Station
1	-	-	-	-	-	-	-	-	- Drainage Station

10. 양 (배) 수 장 마 력 Number of Pumping and

지사 및 시설별	총마력수 Total (HP)	총개소수 Total No. of	10HP 미 만 Less Than 10HP	20HP 미 만 Less Than 20HP	50HP 미 만 Less Than 50HP	75HP 미 만 Less Than 75HP	100HP 미 만 Less Than 100HP	250HP 미 만 Less Than 250HP	500HP 미 만 Less Than 500HP
곡 성	3,619	34	1	1	8	12	1	9	1
양 수 장	2,439	33	1	1	8	12	1	9	1
양 배 수 장	-	-	-	-	-	-	-	-	-
배 수 장	1,180	1	-	-	-	-	-	-	-
구 례	1,685	17	-	1	4	3	4	4	1
양 수 장	1,685	17	-	1	4	3	4	4	1
양 배 수 장	-	-	-	-	-	-	-	-	-
배 수 장	-	-	-	-	-	-	-	-	-
고 흥	3,472	27	4	5	8	3	-	2	3
양 수 장	2,902	26	4	5	8	3	-	2	3
양 배 수 장	570	1	-	-	-	-	-	-	-
배 수 장	-	-	-	-	-	-	-	-	-
보 성	1,340	16	1	1	5	3	1	4	1
양 수 장	1,340	16	1	1	5	3	1	4	1
양 배 수 장	-	-	-	-	-	-	-	-	-
배 수 장	-	-	-	-	-	-	-	-	-
화 순	2,565	26	-	1	6	5	2	11	1
양 수 장	2,565	26	-	1	6	5	2	11	1
양 배 수 장	-	-	-	-	-	-	-	-	-
배 수 장	-	-	-	-	-	-	-	-	-
장 흥	1,843	22	5	2	8	2	1	2	-
양 수 장	543	19	5	2	8	2	1	1	-
양 배 수 장	-	-	-	-	-	-	-	-	-
배 수 장	1,300	3	-	-	-	-	-	1	-
해 남	8,390	61	-	12	23	7	3	8	4
양 수 장	7,640	58	-	12	23	7	3	6	3
양 배 수 장	-	-	-	-	-	-	-	-	-
배 수 장	750	3	-	-	-	-	-	2	1
영 압	22,720	62	-	4	11	13	7	13	1
양 수 장	19,060	56	-	4	11	13	6	12	1
양 배 수 장	-	-	-	-	-	-	-	-	-
배 수 장	3,660	6	-	-	-	-	1	1	-

규모별개소수 Drainage Stations by HP

750HP 미만 Less Than 750HP	1,000HP 미만 Less Than 1,000HP	1,500HP 미만 Less Than 1,500HP	2,000HP 미만 Less Than 2,000HP	2,500HP 미만 Less Than 2,500HP	3,000HP 미만 Less Than 3,000HP	4,000HP 미만 Less Than 4,000HP	5,000HP 미만 Less Than 5,000HP	5,000HP 이상 Over 5,000HP	District Irrigation Facilities
-	-	1	-	-	-	-	-	-	-Gokseong
-	-	-	-	-	-	-	-	-	- Pumping Station
-	-	-	-	-	-	-	-	-	- Pumping & Drainage Station
-	-	1	-	-	-	-	-	-	- Drainage Station
-	-	-	-	-	-	-	-	-	-Gurye
-	-	-	-	-	-	-	-	-	- Pumping Station
-	-	-	-	-	-	-	-	-	- Pumping & Drainage Station
-	-	-	-	-	-	-	-	-	- Drainage Station
1	-	1	-	-	-	-	-	-	-Goheung
-	-	1	-	-	-	-	-	-	- Pumping Station
1	-	-	-	-	-	-	-	-	- Pumping & Drainage Station
-	-	-	-	-	-	-	-	-	- Drainage Station
-	-	-	-	-	-	-	-	-	-Boseong
-	-	-	-	-	-	-	-	-	- Pumping Station
-	-	-	-	-	-	-	-	-	- Pumping & Drainage Station
-	-	-	-	-	-	-	-	-	- Drainage Station
-	-	-	-	-	-	-	-	-	-Hwasun
-	-	-	-	-	-	-	-	-	- Pumping Station
-	-	-	-	-	-	-	-	-	- Pumping & Drainage Station
-	-	-	-	-	-	-	-	-	- Drainage Station
2	-	-	-	-	-	-	-	-	-Jangheung
-	-	-	-	-	-	-	-	-	- Pumping Station
-	-	-	-	-	-	-	-	-	- Pumping & Drainage Station
2	-	-	-	-	-	-	-	-	- Drainage Station
1	1	1	-	1	-	-	-	-	-Haenam
1	1	1	-	1	-	-	-	-	- Pumping Station
-	-	-	-	-	-	-	-	-	- Pumping & Drainage Station
-	-	-	-	-	-	-	-	-	- Drainage Station
3	3	3	1	-	1	2	-	-	-Yeongam
2	1	2	1	-	1	2	-	-	- Pumping Station
-	-	-	-	-	-	-	-	-	- Pumping & Drainage Station
1	2	1	-	-	-	-	-	-	- Drainage Station

10. 양 (배) 수 장 마 력 Number of Pumping and

지사 및 시설별	총마력수	총개소수	10HP 미 만	20HP 미 만	50HP 미 만	75HP 미 만	100HP 미 만	250HP 미 만	500HP 미 만
	Total (HP)	Total No. of	Less Than 10HP	Less Than 20HP	Less Than 50HP	Less Than 75HP	Less Than 100HP	Less Than 250HP	Less Than 500HP
영 광	5,472	33	-	2	6	4	5	10	3
양 수 장	2,570	22	-	2	6	3	3	6	1
양 배 수 장	60	1	-	-	-	1	-	-	-
배 수 장	2,842	10	-	-	-	-	2	4	2
진 도	8,338	43	1	8	7	15	1	6	1
양 수 장	2,908	39	1	8	7	15	1	5	1
양 배 수 장	-	-	-	-	-	-	-	-	-
배 수 장	5,430	4	-	-	-	-	-	1	-
나 주	20,000	78	1	3	24	13	4	12	7
양 수 장	9,190	64	1	3	24	13	4	9	4
양 배 수 장	-	-	-	-	-	-	-	-	-
배 수 장	10,810	14	-	-	-	-	-	3	3
담 양	1,896	40	6	10	13	6	3	1	-
양 수 장	1,896	40	6	10	13	6	3	1	-
양 배 수 장	-	-	-	-	-	-	-	-	-
배 수 장	-	-	-	-	-	-	-	-	-
합 평	5,250	18	-	-	5	3	5	1	2
양 수 장	1,180	15	-	-	5	3	5	1	1
양 배 수 장	-	-	-	-	-	-	-	-	-
배 수 장	4,070	3	-	-	-	-	-	-	1
장 성	1,903	8	1	-	3	1	-	1	-
양 수 장	1,903	8	1	-	3	1	-	1	-
양 배 수 장	-	-	-	-	-	-	-	-	-
배 수 장	-	-	-	-	-	-	-	-	-
광 주	1,940	37	-	3	22	5	3	3	1
양 수 장	1,940	37	-	3	22	5	3	3	1
양 배 수 장	-	-	-	-	-	-	-	-	-
배 수 장	-	-	-	-	-	-	-	-	-
경 북	145,500	710	36	62	204	108	47	125	52
양 수 장	81,975	629	36	62	204	107	45	110	34
양 배 수 장	11,985	11	-	-	-	-	-	1	2
배 수 장	51,540	70	-	-	-	1	2	14	16

규모별개소수 Drainage Stations by HP

750HP 미만 Less Than 750HP	1,000HP 미만 Less Than 1,000HP	1,500HP 미만 Less Than 1,500HP	2,000HP 미만 Less Than 2,000HP	2,500HP 미만 Less Than 2,500HP	3,000HP 미만 Less Than 3,000HP	4,000HP 미만 Less Than 4,000HP	5,000HP 미만 Less Than 5,000HP	5,000HP 이상 Over 5,000HP	District Irrigation Facilities
2	-	1	-	-	-	-	-	-	-Yeonggwang
-	-	1	-	-	-	-	-	-	- Pumping Station
-	-	-	-	-	-	-	-	-	- Pumping & Drainage Station
2	-	-	-	-	-	-	-	-	- Drainage Station
1	-	1	1	1	-	-	-	-	-Jindo
1	-	-	-	-	-	-	-	-	- Pumping Station
-	-	-	-	-	-	-	-	-	- Pumping & Drainage Station
-	-	1	1	1	-	-	-	-	- Drainage Station
2	7	3	1	1	-	-	-	-	-Naju
2	2	2	-	-	-	-	-	-	- Pumping Station
-	-	-	-	-	-	-	-	-	- Pumping & Drainage Station
-	5	1	1	1	-	-	-	-	- Drainage Station
1	-	-	-	-	-	-	-	-	-Damyang
1	-	-	-	-	-	-	-	-	- Pumping Station
-	-	-	-	-	-	-	-	-	- Pumping & Drainage Station
-	-	-	-	-	-	-	-	-	- Drainage Station
1	-	-	-	-	-	-	1	-	-Hampyeong
-	-	-	-	-	-	-	-	-	- Pumping Station
-	-	-	-	-	-	-	-	-	- Pumping & Drainage Station
1	-	-	-	-	-	-	1	-	- Drainage Station
-	2	-	-	-	-	-	-	-	-Jangseong
-	2	-	-	-	-	-	-	-	- Pumping Station
-	-	-	-	-	-	-	-	-	- Pumping & Drainage Station
-	-	-	-	-	-	-	-	-	- Drainage Station
-	-	-	-	-	-	-	-	-	-Gwangju
-	-	-	-	-	-	-	-	-	- Pumping Station
-	-	-	-	-	-	-	-	-	- Pumping & Drainage Station
-	-	-	-	-	-	-	-	-	- Drainage Station
29	12	16	8	2	4	3	1	1	1 Gyeongsangbuk-do
15	5	3	3	1	-	2	1	1	1 Pumping Station
1	2	3	-	1	1	-	-	-	- Pumping & Drainage Station
13	5	10	5	-	3	1	-	-	- Drainage Station

10. 양 (배) 수 장 마 력 Number of Pumping and

지사 및 시설별	총마력수 Total (HP)	총개소수 Total No. of	10HP 미 만 Less Than 10HP	20HP 미 만 Less Than 20HP	50HP 미 만 Less Than 50HP	75HP 미 만 Less Than 75HP	100HP 미 만 Less Than 100HP	250HP 미 만 Less Than 250HP	500HP 미 만 Less Than 500HP
청 송	2,020	30	-	1	16	5	1	6	1
양 수 장	2,020	30	-	1	16	5	1	6	1
양 배 수 장	-	-	-	-	-	-	-	-	-
배 수 장	-	-	-	-	-	-	-	-	-
안 동	11,990	38	-	1	12	5	2	8	3
양 수 장	8,365	32	-	1	12	5	2	8	-
양 배 수 장	-	-	-	-	-	-	-	-	-
배 수 장	3,625	6	-	-	-	-	-	-	3
칠 곡	6,723	26	1	3	5	5	1	3	2
양 수 장	5,423	24	1	3	5	5	1	3	2
양 배 수 장	-	-	-	-	-	-	-	-	-
배 수 장	1,300	2	-	-	-	-	-	-	-
구 미	13,435	67	2	-	17	16	3	16	5
양 수 장	6,610	56	2	-	17	16	3	12	4
양 배 수 장	3,430	3	-	-	-	-	-	-	-
배 수 장	3,395	8	-	-	-	-	-	4	1
예 천	9,670	24	-	3	2	2	2	6	4
양 수 장	8,080	20	-	3	2	2	2	5	3
양 배 수 장	-	-	-	-	-	-	-	-	-
배 수 장	1,590	4	-	-	-	-	-	1	1
영 주	1,537	19	3	1	5	2	4	3	1
양 수 장	1,537	19	3	1	5	2	4	3	1
양 배 수 장	-	-	-	-	-	-	-	-	-
배 수 장	-	-	-	-	-	-	-	-	-
달 성	24,699	49	-	-	8	2	5	10	8
양 수 장	9,884	34	-	-	8	2	4	9	6
양 배 수 장	6,085	4	-	-	-	-	-	-	-
배 수 장	8,730	11	-	-	-	-	1	1	2
의 성	23,536	91	5	8	25	18	5	15	5
양 수 장	12,486	80	5	8	25	17	5	13	2
양 배 수 장	-	-	-	-	-	-	-	-	-
배 수 장	11,050	11	-	-	-	1	-	2	3

규모별개소수 Drainage Stations by HP

750HP 미만 Less Than 750HP	1,000HP 미만 Less Than 1,000HP	1,500HP 미만 Less Than 1,500HP	2,000HP 미만 Less Than 2,000HP	2,500HP 미만 Less Than 2,500HP	3,000HP 미만 Less Than 3,000HP	4,000HP 미만 Less Than 4,000HP	5,000HP 미만 Less Than 5,000HP	5,000HP 이상 Over 5,000HP	District Irrigation Facilities
-	-	-	-	-	-	-	-	-	- Cheongsong
-	-	-	-	-	-	-	-	-	- Pumping Station
-	-	-	-	-	-	-	-	-	- Pumping & Drainage Station
-	-	-	-	-	-	-	-	-	- Drainage Station
2	2	2	-	-	-	-	-	1	- Andong
1	1	1	-	-	-	-	-	1	- Pumping Station
-	-	-	-	-	-	-	-	-	- Pumping & Drainage Station
1	1	1	-	-	-	-	-	-	- Drainage Station
3	2	-	1	-	-	-	-	-	- Chilgok
2	1	-	1	-	-	-	-	-	- Pumping Station
-	-	-	-	-	-	-	-	-	- Pumping & Drainage Station
1	1	-	-	-	-	-	-	-	- Drainage Station
2	2	4	-	-	-	-	-	-	- Gumi
1	-	1	-	-	-	-	-	-	- Pumping Station
-	1	2	-	-	-	-	-	-	- Pumping & Drainage Station
1	1	1	-	-	-	-	-	-	- Drainage Station
2	1	-	-	1	-	1	-	-	- Yecheon
-	1	-	-	1	-	1	-	-	- Pumping Station
-	-	-	-	-	-	-	-	-	- Pumping & Drainage Station
2	-	-	-	-	-	-	-	-	- Drainage Station
-	-	-	-	-	-	-	-	-	- Yeongju
-	-	-	-	-	-	-	-	-	- Pumping Station
-	-	-	-	-	-	-	-	-	- Pumping & Drainage Station
-	-	-	-	-	-	-	-	-	- Drainage Station
5	4	-	5	1	1	-	-	-	- Dalseong
1	2	-	2	-	-	-	-	-	- Pumping Station
1	1	-	-	1	1	-	-	-	- Pumping & Drainage Station
3	1	-	3	-	-	-	-	-	- Drainage Station
5	-	2	-	-	1	1	-	-	1 Uiseong
4	-	-	-	-	-	-	-	-	1 Pumping Station
-	-	-	-	-	-	-	-	-	- Pumping & Drainage Station
1	-	2	-	-	1	1	-	-	- Drainage Station

10. 양 (배) 수 장 마 력 Number of Pumping and

지사 및 시설별	총마력수	총개소수	10HP 미 만	20HP 미 만	50HP 미 만	75HP 미 만	100HP 미 만	250HP 미 만	500HP 미 만
	Total (HP)	Total No. of	Less Than 10HP	Less Than 20HP	Less Than 50HP	Less Than 75HP	Less Than 100HP	Less Than 250HP	Less Than 500HP
영 덕 · 울 진	1,098	24	1	2	12	7	1	-	1
양 수 장	798	23	1	2	12	7	1	-	-
양 배 수 장	-	-	-	-	-	-	-	-	-
배 수 장	300	1	-	-	-	-	-	-	1
포 항	4,443	50	2	9	9	6	6	15	1
양 수 장	3,243	48	2	9	9	6	6	15	1
양 배 수 장	-	-	-	-	-	-	-	-	-
배 수 장	1,200	2	-	-	-	-	-	-	-
경 주	7,221	95	13	18	39	7	4	8	5
양 수 장	4,671	94	13	18	39	7	4	8	5
양 배 수 장	-	-	-	-	-	-	-	-	-
배 수 장	2,550	1	-	-	-	-	-	-	-
영 천	3,420	30	-	-	8	6	2	11	1
양 수 장	3,420	30	-	-	8	6	2	11	1
양 배 수 장	-	-	-	-	-	-	-	-	-
배 수 장	-	-	-	-	-	-	-	-	-
경 산	2,290	27	2	5	12	2	1	3	1
양 수 장	1,290	26	2	5	12	2	1	3	1
양 배 수 장	-	-	-	-	-	-	-	-	-
배 수 장	1,000	1	-	-	-	-	-	-	-
고 령	15,190	62	1	4	17	14	3	8	5
양 수 장	4,660	47	1	4	17	14	2	3	3
양 배 수 장	2,050	3	-	-	-	-	-	1	1
배 수 장	8,480	12	-	-	-	-	1	4	1
성 주	3,661	6	-	-	1	1	-	-	2
양 수 장	841	4	-	-	1	1	-	-	2
양 배 수 장	-	-	-	-	-	-	-	-	-
배 수 장	2,820	2	-	-	-	-	-	-	-
상 주	13,183	56	5	4	13	6	6	10	7
양 수 장	7,263	46	5	4	13	6	6	8	2
양 배 수 장	420	1	-	-	-	-	-	-	1
배 수 장	5,500	9	-	-	-	-	-	2	4

규모별개소수 Drainage Stations by HP

750HP 미만 Less Than 750HP	1,000HP 미만 Less Than 1,000HP	1,500HP 미만 Less Than 1,500HP	2,000HP 미만 Less Than 2,000HP	2,500HP 미만 Less Than 2,500HP	3,000HP 미만 Less Than 3,000HP	4,000HP 미만 Less Than 4,000HP	5,000HP 미만 Less Than 5,000HP	5,000HP 이상 Over 5,000HP	District Irrigation Facilities
-	-	-	-	-	-	-	-	-	-Yeongdeok·Uljin
-	-	-	-	-	-	-	-	-	- Pumping Station
-	-	-	-	-	-	-	-	-	- Pumping & Drainage Station
-	-	-	-	-	-	-	-	-	- Drainage Station
2	-	-	-	-	-	-	-	-	-Pohang
-	-	-	-	-	-	-	-	-	- Pumping Station
-	-	-	-	-	-	-	-	-	- Pumping & Drainage Station
2	-	-	-	-	-	-	-	-	- Drainage Station
-	-	-	-	-	-	1	-	-	-Gyeongju
-	-	-	-	-	-	-	-	-	- Pumping Station
-	-	-	-	-	-	-	-	-	- Pumping & Drainage Station
-	-	-	-	-	-	1	-	-	- Drainage Station
2	-	-	-	-	-	-	-	-	-Yeongcheon
2	-	-	-	-	-	-	-	-	- Pumping Station
-	-	-	-	-	-	-	-	-	- Pumping & Drainage Station
-	-	-	-	-	-	-	-	-	- Drainage Station
-	-	1	-	-	-	-	-	-	-Gyeongsan
-	-	-	-	-	-	-	-	-	- Pumping Station
-	-	-	-	-	-	-	-	-	- Pumping & Drainage Station
-	-	1	-	-	-	-	-	-	- Drainage Station
4	1	4	-	-	1	-	-	-	-Goryeong
3	-	-	-	-	-	-	-	-	- Pumping Station
-	-	1	-	-	-	-	-	-	- Pumping & Drainage Station
1	1	3	-	-	1	-	-	-	- Drainage Station
-	-	1	1	-	-	-	-	-	-Seongju
-	-	-	-	-	-	-	-	-	- Pumping Station
-	-	-	-	-	-	-	-	-	- Pumping & Drainage Station
-	-	1	1	-	-	-	-	-	- Drainage Station
1	-	2	1	-	-	-	1	-	-Sangju
-	-	1	-	-	-	-	1	-	- Pumping Station
-	-	-	-	-	-	-	-	-	- Pumping & Drainage Station
1	-	1	1	-	-	-	-	-	- Drainage Station

10. 양 (배) 수 장 마 력 Number of Pumping and

지사 및 시설별	총마력수 Total (HP)	총개소수 Total No. of	10HP 미 만 Less Than 10HP	20HP 미 만 Less Than 20HP	50HP 미 만 Less Than 50HP	75HP 미 만 Less Than 75HP	100HP 미 만 Less Than 100HP	250HP 미 만 Less Than 250HP	500HP 미 만 Less Than 500HP
문 경	1,388	16	1	3	3	4	1	3	-
양 수 장	1,388	16	1	3	3	4	1	3	-
양 배 수 장	-	-	-	-	-	-	-	-	-
배 수 장	-	-	-	-	-	-	-	-	-
경 남	250,851	716	42	92	156	48	38	103	78
양 수 장	44,118	458	42	92	147	41	33	65	19
양 배 수 장	55,652	62	-	-	1	1	-	7	16
배 수 장	151,081	196	-	-	8	6	5	31	43
김 해 · 양 산	29,713	95	1	6	22	11	7	21	9
양 수 장	7,288	57	1	6	21	9	3	9	5
양 배 수 장	7,620	13	-	-	-	1	-	3	1
배 수 장	14,805	25	-	-	1	1	4	9	3
고 성 · 거 제	1,298	35	6	11	11	3	1	2	1
양 수 장	824	33	6	11	11	3	1	1	-
양 배 수 장	-	-	-	-	-	-	-	-	-
배 수 장	474	2	-	-	-	-	-	1	1
울 산	2,529	51	11	10	12	4	8	5	1
양 수 장	2,109	50	11	10	12	4	8	5	-
양 배 수 장	-	-	-	-	-	-	-	-	-
배 수 장	420	1	-	-	-	-	-	-	1
진 주 · 산 청	18,295	118	17	26	22	4	5	20	14
양 수 장	6,125	93	17	26	21	3	5	16	3
양 배 수 장	1,585	3	-	-	-	-	-	-	2
배 수 장	10,585	22	-	-	1	1	-	4	9
의 령	23,030	65	-	6	14	6	1	8	15
양 수 장	2,695	35	-	6	14	6	1	7	-
양 배 수 장	2,890	4	-	-	-	-	-	-	3
배 수 장	17,445	26	-	-	-	-	-	1	12
합 안	49,500	69	2	9	7	2	1	5	8
양 수 장	4,778	28	2	9	7	-	1	3	4
양 배 수 장	10,985	11	-	-	-	-	-	-	1
배 수 장	33,737	30	-	-	-	2	-	2	3

규모별개소수 Drainage Stations by HP

750HP 미만 Less Than 750HP	1,000HP 미만 Less Than 1,000HP	1,500HP 미만 Less Than 1,500HP	2,000HP 미만 Less Than 2,000HP	2,500HP 미만 Less Than 2,500HP	3,000HP 미만 Less Than 3,000HP	4,000HP 미만 Less Than 4,000HP	5,000HP 미만 Less Than 5,000HP	5,000HP 이상 Over 5,000HP	District Irrigation Facilities
1	-	-	-	-	-	-	-	-	-Mungyeong
1	-	-	-	-	-	-	-	-	- Pumping Station
-	-	-	-	-	-	-	-	-	- Pumping & Drainage Station
-	-	-	-	-	-	-	-	-	- Drainage Station
64	28	29	16	4	7	4	5		2 Gyeongsangnam-do
10	2	4	2	1	-	-	-	-	- Pumping Station
13	9	3	7	1	1	1	1	1	1 Pumping & Drainage Station
41	17	22	7	2	6	3	4	4	1 Drainage Station
7	5	2	2	-	1	-	-		1 Gimhae-Yangsan
2	-	-	1	-	-	-	-	-	- Pumping Station
3	4	-	1	-	-	-	-	-	- Pumping & Drainage Station
2	1	2	-	-	1	-	-	-	1 Drainage Station
-	-	-	-	-	-	-	-	-	-Goseong-Geoje
-	-	-	-	-	-	-	-	-	- Pumping Station
-	-	-	-	-	-	-	-	-	- Pumping & Drainage Station
-	-	-	-	-	-	-	-	-	- Drainage Station
-	-	-	-	-	-	-	-	-	-Ulsan
-	-	-	-	-	-	-	-	-	- Pumping Station
-	-	-	-	-	-	-	-	-	- Pumping & Drainage Station
-	-	-	-	-	-	-	-	-	- Drainage Station
5	3	1	1	-	-	-	-		-Jinju-Sancheong
2	-	-	-	-	-	-	-	-	- Pumping Station
-	1	-	-	-	-	-	-	-	- Pumping & Drainage Station
3	2	1	1	-	-	-	-	-	- Drainage Station
6	3	3	2	-	1	-	-		-Uiryeong
-	1	-	-	-	-	-	-	-	- Pumping Station
-	-	-	1	-	-	-	-	-	- Pumping & Drainage Station
6	2	3	1	-	1	-	-	-	- Drainage Station
12	4	10	4	2	-	2	1		-Haman
-	-	2	-	-	-	-	-	-	- Pumping Station
6	-	1	2	1	-	-	-	-	- Pumping & Drainage Station
6	4	7	2	1	-	2	1	1	- Drainage Station

규모별개소수 Drainage Stations by HP

750HP 미만 Less Than 750HP	1,000HP 미만 Less Than 1,000HP	1,500HP 미만 Less Than 1,500HP	2,000HP 미만 Less Than 2,000HP	2,500HP 미만 Less Than 2,500HP	3,000HP 미만 Less Than 3,000HP	4,000HP 미만 Less Than 4,000HP	5,000HP 미만 Less Than 5,000HP	5,000HP 이상 Over 5,000HP	District Irrigation Facilities
9	3	4	3	-	2	-	2	1	Changnyeong
3	1	-	-	-	-	-	-	-	- Pumping Staion
-	-	1	3	-	1	-	1	1	1 Pumping & Drainage Station
6	2	3	-	-	1	-	1	-	- Drainage Station
6	4	3	-	1	3	1	1	1	- Miryang
-	-	1	-	-	-	-	-	-	- Pumping Staion
1	2	1	-	-	-	-	-	-	- Pumping & Drainage Station
5	2	1	-	1	3	1	1	-	- Drainage Station
8	4	3	-	-	-	1	1	-	- Changwon
2	-	1	-	-	-	-	-	-	- Pumping Staion
2	2	-	-	-	-	1	-	-	- Pumping & Drainage Station
4	2	2	-	-	-	-	1	-	- Drainage Station
3	1	2	-	-	-	-	-	-	- Sacheon
-	-	-	-	-	-	-	-	-	- Pumping Staion
-	-	-	-	-	-	-	-	-	- Pumping & Drainage Station
3	1	2	-	-	-	-	-	-	- Drainage Station
-	-	-	-	-	-	-	-	-	- Geochang-Hamyang
-	-	-	-	-	-	-	-	-	- Pumping Staion
-	-	-	-	-	-	-	-	-	- Pumping & Drainage Station
-	-	-	-	-	-	-	-	-	- Drainage Station
6	1	-	3	-	-	-	-	-	- Hapcheon
1	-	-	1	-	-	-	-	-	- Pumping Staion
1	-	-	-	-	-	-	-	-	- Pumping & Drainage Station
4	1	-	2	-	-	-	-	-	- Drainage Station
2	-	1	1	1	-	-	-	-	- Hadong-Namhae
-	-	-	-	1	-	-	-	-	- Pumping Staion
-	-	-	-	-	-	-	-	-	- Pumping & Drainage Station
2	-	1	1	-	-	-	-	-	- Drainage Station
-	-	-	-	-	-	-	-	-	- Jeju-do
-	-	-	-	-	-	-	-	-	- Pumping Staion
-	-	-	-	-	-	-	-	-	- Pumping & Drainage Station
-	-	-	-	-	-	-	-	-	- Drainage Station

규 모 별 개 소 수

Drainage Stations by HP

750HP 미 만 Less Than 750HP	1,000HP 미 만 Less Than 1,000HP	1,500HP 미 만 Less Than 1,500HP	2,000HP 미 만 Less Than 2,000HP	2,500HP 미 만 Less Than 2,500HP	3,000HP 미 만 Less Than 3,000HP	4,000HP 미 만 Less Than 4,000HP	5,000HP 미 만 Less Than 5,000HP	5,000HP 이 상 Over 5,000HP	District Irrigation Facilities
-	-	-	-	-	-	-	-	-	-Jeju
-	-	-	-	-	-	-	-	-	-Pumping Staion
-	-	-	-	-	-	-	-	-	-Pumping & Drainage Station
-	-	-	-	-	-	-	-	-	-Drainage Station

12. 방 조 제 Status of

시 도 별	계 Total						국 가 관 리 Administration by Government					
	지구수 No. of Project Unit	면 적 Area (1,000ha)	방 조 제 Sea Dike		배 수 감 문 Tidal Sluice		지구수 No. of Project Unit	면 적 Area (1,000ha)	방 조 제 Sea Dike		배 수 감 문 Tidal Sluice	
			조 Line	연 장 Length (km)	개 소 Place	연 Each Gate			조 Line	연 장 Length (km)	개 소 Place	연 Each Gate
1 9 9 8	1,683	106.9	2,029	1,173.9	2,357	3,989	91	75.3	138	254.0	250	997
1 9 9 9	1,712	107.6	2,022	1,179.7	2,299	3,958	96	76.1	148	264.4	261	1,019
2 0 0 0	1,654	106.4	1,960	1,154.9	2,237	3,883	98	76.1	150	270.8	263	1,047
2 0 0 1	1,652	113.2	1,961	1,159.8	2,235	3,884	98	82.4	151	273.4	264	1,033
2 0 0 2	1,663	135.5	2,009	1,213.2	2,349	4,101	101	99.7	150	280.1	269	1,056
2 0 0 3	1,664	134.8	2,009	1,216.2	2,349	4,102	102	99.0	150	283.1	269	1,057
2 0 0 4	1,593	200.8	1,948	1,164.8	2,265	3,918	103	170.1	149	279.8	270	1,072
2 0 0 5	1,593	200.8	1,948	1,199.6	2,265	4,077	103	170.1	149	287.4	270	1,117
부산광역시	2	0.1	4	6.0	5	8	-	-	-	-	-	-
인천광역시	95	6.9	159	142.6	149	321	8	4.7	17	39.9	33	97
울산광역시	1	-	1	0.1	2	5	-	-	-	-	-	-
경 기 도	49	20.0	100	93.5	107	226	2	17.1	2	4.6	2	24
충 청 남 도	263	35.1	296	174.6	358	661	16	29.7	18	34.8	22	118
전 라 북 도	57	57.7	60	120.1	124	285	13	55.9	15	75.7	49	165
전 라 남 도	988	78.2	1,178	598.7	1,357	2,220	58	61.9	87	123.8	155	652
경 상 남 도	137	2.8	149	63.8	162	348	6	0.8	10	8.6	9	61
제 주 도	1	-	1	0.2	1	3	-	-	-	-	-	-

주 : 1) 1997년 이후 면적은 농경지 면적임.
 2) 1995~1996 면적은 포용면적임.

현 황 Sea Dike

지 방 자 치 단 체 관 리 Administration by Local Government						관 리 대 행 자 미 지 정 Agent Non-Specified						Province
지구수 No. of Project Unit	면 적 Area (1,000ha)	방 조 제 Sea Dike		배 수 갑 문 Tidal Sluice		지구수 No. of Project Unit	면 적 Area (1,000ha)	방 조 제 Sea Dike		배 수 갑 문 Tidal Sluice		
		조 Line	연 장 Length (km)	개 소 Place	연 Each Gate			조 Line	연 장 Length (km)	개 소 Place	연 Each Gate	
1,495	30.1	1,799	875.4	2,011	2,877	97	1.5	92	44.5	96	115	1 9 9 8
1,491	29.1	1,749	854.3	1,930	2,781	125	2.4	125	61.0	108	158	1 9 9 9
1,491	29.3	1,749	854.2	1,930	2,781	65	1.0	61	29.9	44	55	2 0 0 0
1,490	30.0	1,751	859.3	1,929	2,803	64	0.8	59	27.1	42	48	2 0 0 1
1,498	35.0	1,800	906.0	2,038	2,997	64	0.8	59	27.1	42	48	2 0 0 2
1,498	35.0	1,800	906.0	2,038	2,997	64	0.8	59	27.1	42	48	2 0 0 3
1,490	30.7	1,799	885.0	1,995	2,846	-	-	-	-	-	-	2 0 0 4
1,490	30.7	1,799	912.2	1,995	2,960	-	-	-	-	-	-	2 0 0 5
2	0.1	4	6.0	5	8	-	-	-	-	-	-	Busan-gwangyeoksi
87	2.2	142	102.7	116	224	-	-	-	-	-	-	Incheon-gwangyeoksi
1	-	1	0.1	2	5	-	-	-	-	-	-	Ulsan-gwangyeoksi
47	2.9	98	88.9	105	202	-	-	-	-	-	-	Gyeonggi-do
247	5.4	278	139.8	336	543	-	-	-	-	-	-5	Chungcheongnam-do
44	1.8	45	44.4	75	120	-	-	-	-	-	-	Jeollabuk-do
930	16.3	1,091	474.9	1,202	1,568	-	-	-	-	-	-	Jeollanam-do
131	2.0	139	55.2	153	287	-	-	-	-	-	-	Gyeongsangnam-do
1	-	1	0.2	1	3	-	-	-	-	-	-	Jeju-do

Note : "Area" is net agriculture land since 1997 but includes other land until 1996.

13. 농업 생산 기반 Agricultural Land and Water

면적 : 헥타아르 가. 농업생산기반조성사업 Farmland Development Projects

연도 및 시도별	경 지 정 리 Land Consolidation				배 수 개 선 Drainage Improvement			
	총답면적 Total Paddy Field	개 발 면 적 Development Area		경지정리율 (%)	대상면적 Subject Area	개 발 면 적 Development Area		개 선 율 (%)
		당년도 This year	누 계 Total			당년도 This year	누 계 Total	
1970년 이전	1,194,734	17,245	144,446	12.1	207,000	2,948	2,948	1.4
1971~1980	2,583,380	224,248	645,900	49.9	414,000	18,966	33,612	16.3
1981~1985	1,324,932	78,649	447,343	33.8	207,000	9,996	31,910	15.4
1986~1990	1,345,280	129,834	577,177	42.9	207,000	20,995	52,905	25.6
1991	1,335,204	22,377	599,554	44.9	207,000	4,201	57,106	27.6
1992	1,314,727	23,720	623,274	47.4	207,000	2,733	59,839	28.9
1993	1,298,323	20,383	643,657	49.5	207,000	3,140	62,979	30.4
1994	1,267,112	18,625	662,282	52.2	207,000	4,155	67,134	32.4
1995	1,205,867	27,407	689,689	57.2	207,000	1,771	68,905	33.3
1996	1,176,148	23,931	713,620	60.7	207,000	2,952	71,857	34.7
1997	1,162,852	26,967	754,664 (658,380)	56.6	207,000	9,195	81,052	39.2
1998	1,157,306	22,894	777,558 (678,410)	58.6	207,000	3,244	84,296	40.7
1999	1,152,579	14,072	791,630 (690,693)	59.9	234,560	7,872	92,168	39.3
2000	1,149,041	10,729	805,359 (700,860)	61.0	234,560	8,699	100,867	43.0
2001	1,146,082	11,169	813,528 (700,860)	61.0	234,560	9,643	110,510	47.1
2002	1,138,408	7,615	821,143 (716,490)	63.0	234,560	8,131	118,641	50.6
2003	1,126,723	3,720	824,863 (719,741)	63.9	234,560	7,559	126,200	53.8
2004	1,114,950	1,355	826,218 (721,096)	64.7	226,350	4,934	131,134	57.9
2005	1,104,811	-	826,218 (721,096)	64.7	226,350	1,128	132,262	58.4
경 기도	133,781	-	92,630 (80,856)	59.2	18,878	156	9,352	49.5
강 원 도	49,245	-	29,105 (25,408)	50.8	2,209	-	1,243	56.3
충 청 북 도	60,916	-	42,612 (37,194)	59.9	3,898	-	2,613	67.0
충 청 남 도	185,849	-	151,705 (132,397)	70.9	37,507	552	24,335	64.9
전 라 북 도	160,358	-	130,197 (113,624)	70.6	51,032	-	37,440	73.4
전 라 남 도	227,207	-	174,329 (152,149)	66.8	48,960	113	21,031	43.0
경 상 북 도	158,882	-	107,653 (93,956)	58.5	22,726	176	11,258	49.5
경 상 남 도	128,402	-	97,931 (85,463)	65.8	36,691	131	23,623	64.4
제 주 도	171	-	56 (49)	28.7	4,449	-	1,367	30.7

주 : 1) 서울, 인천은 경기도, 대구는 경북, 부산, 울산은 경남, 광주, 전남, 대전은 충남에 포함되었음.
 2) 개간, 간척사업의 개발면적은 1945년 이전분이 포함되어 있지 않으며, 1988년부터의 개간은 민간인자력개발사업임.
 3) 각 사업의 당해년도 개발면적은 당해년도 사업비 정산실적에 의함.
 4) '97이후 경지정리 누계면적은 전수조사에 의해 정정되었음. ()는 답면적임(도로, 용.배수로 등 시설면적 제외)

정비사업개발실적 Development Projects Executed

Area : ha

개 간 SlopeLand Reclamation				간 적 Tideland Reclamation				Year Province
대상면적 Subject Area	개발면적 Development Area		개발율 (%)	대상면적 Subject Area	개발면적 Development Area		개발율 (%)	
	당년도 This year	누계 Total			당년도 This year	누계 Total		
655,000	-	151,183	23.1	401,748	1,213	24,193	6.0	Before 1 9 7 0
1,310,000	33,210	350,674	53.6	803,496	18,856	74,616	18.6	1 9 7 1 ~ 1 9 8 0
655,000	5,834	190,227	29.0	401,748	6,744	49,793	12.4	1 9 8 1 ~ 1 9 8 5
-	5,573	195,800	29.9	401,748	3,687	53,480	13.3	1 9 8 6 ~ 1 9 9 0
-	294	196,094	29.9	401,748	93	53,573	13.3	1 9 9 1
-	253	196,347	30.0	401,748	1,655	55,228	13.7	1 9 9 2
-	224	196,571	30.0	401,748	4,674	59,902	14.9	1 9 9 3
-	312	196,883	30.1	401,748	2,168	62,070	15.4	1 9 9 4
-	230	197,113	-	208,321	11,629	73,699	35.4	1 9 9 5
-	59	197,172	-	208,321	281	73,980	35.5	1 9 9 6
-	161	197,333	-	208,321	711	74,691	35.9	1 9 9 7
-	397	197,730	-	156,666	1,047	75,738	48.3	1 9 9 8
-	779	198,509	-	156,666	-	75,738	48.3	1 9 9 9
-	553	199,062	-	156,666	-	75,738	48.3	2 0 0 0
-	548	199,610	-	156,666	-	75,738	48.3	2 0 0 1
-	337	199,947	-	156,666	513	76,251	48.7	2 0 0 2
-	265	200,212	-	135,642	195	76,446	56.4	2 0 0 3
-	208	200,420	-	135,642	2,367	78,813	58.1	2 0 0 4
-	211	200,631	-	135,642	2,831	81,644	60.2	2 0 0 5
-	9	27,840	-	22,266	-	13,801	62.0	Gyeonggi-do
-	4	17,341	-	-	-	-	-	Gangwon-do
-	4	13,490	-	-	-	-	-	Chungcheongbuk-do
-	18	25,712	-	29,501	2,831	27,887	94.5	Chungcheongnam-do
-	102	29,435	-	35,881	-	7,581	21.1	Jeollabuk-do
-	58	41,064	-	45,962	-	30,343	66.0	Jeollanam-do
-	6	20,840	-	-	-	-	-	Gyeongsangbuk-do
-	1	12,838	-	1,958	-	1,958	100.0	Gyeongsangnam-do
-	9	12,071	-	74	-	74	100.0	Jeju-do

Note : 1) Seoul & Incheon is included in Gyeonggi-do, Daegu is Gyeongbuk, Busan & Ulsan in Gyeongnam, Gwangju in Jeonnam, and Daejeon in Chungnam.
 2) Reclamation and tideland reclamation does not include the area developed before 1945, Reclamation since 1988 is developed privately.
 3) Development Area is estimated based on yearly cost clearance.
 4) Accumulated land consolidation area since 1997 is corrected by census data. () is paddy area exclusive of road, irrigation and drainage area.

13. 농업 생산 기반

나. 농촌용수개발사업 Rural Water Development

Agricultural Land and Water

면적 : 헥타아르

(1) 총괄 Summary

연도 및 시도별	지구 수 No. of Project Unit	계 Total	신규 Newly	보강 Upgrading	개답 Conversion to Paddy Field		
					전 Upland	임야 Forest	기타 Others
1971~1980	5,448	518,101.2	-	-	-	-	-
1981~1985	6,413	82,236.5	51,878.3	26,029.0	3,832.8	271.6	224.8
1986~1990	3,042	61,985.0	27,429.0	32,719.1	1,595.4	137.8	103.7
1 9 9 1	494	23,410.5	2,426.2	20,982.5	1.8	-	-
1 9 9 2	487	4,709.6	2,334.6	2,341.1	34.0	-	-
1 9 9 3	605	5,405.1	3,386.0	2,001.1	15.0	-	-
1 9 9 4	2,564	10,734.5	7,128.7	3,605.8	-	-	-
1 9 9 5	2,299	16,537.3	7,135.1	9,402.2	-	-	-
1 9 9 6	1,424	9,554.6	5,399.8	4,154.8	-	-	-
1 9 9 7	1,192	10,491.0	6,656.9	3,804.1	-	-	30.0
1 9 9 8	836	9,054.7	6,016.5	3,035.2	3.0	-	-
1 9 9 9	743	7,334.5	4,322.7	3,004.9	6.9	-	-
2 0 0 0	1,159	10,375.2	8,045.0	2,330.2	-	-	-
2 0 0 1	3,083	21,079.7	15,074.4	5,708.5	239.7	-	-
2 0 0 2	1,079	16,677.4	10,824.4	5,695.1	26.6	-	131.3
2 0 0 3	635	8,059.0	4,458.8	3,395.7	57.5	47.0	100.0
2 0 0 4	420	2,564.4	-	-	1,774.0	790.4	-
2 0 0 5	506	3,852.7	2,542.2	1,008.3	216.0	-	86.2
서울특별시	-	-	-	-	-	-	-
부산광역시	-	-	-	-	-	-	-
대구광역시	-	-	-	-	-	-	-
인천광역시	-	-	-	-	-	-	-
광주광역시	6	103.2	-	103.2	-	-	-
대전광역시	5	-	-	-	-	-	-
울산광역시	23	24.0	-	24.0	-	-	-
경기도	77	83.5	-	3.0	44.0	-	36.5
강원도	66	11.0	-	-	11.0	-	-
충청북도	38	281.7	235.0	27.0	7.0	-	12.7
충청남도	60	968.0	704.8	225.2	38.0	-	-
전라북도	75	1,413.8	1,158.3	188.5	64.0	-	3.0
전라남도	29	277.0	204.5	41.5	-	-	31.0
경상북도	70	49.0	-	6.0	40.0	-	3.0
경상남도	57	641.5	239.6	389.9	12.0	-	-
제주도	-	-	-	-	-	-	-

주 : 농촌용수개발사업은 수원공별로 분류작성하여 기존의 통계자료와 상이할 수도 있음.

정비사업개발실적

Development Projects Executed

(2) 저수지 Reservoir

Area : ha

지구수 No. of Project Unit	계 Total	신규 Newly	보강 Upgrading	개답 Conversion to Paddy Field			Year Province
				전 Upland	임야 Forest	기타 Others	
5,448	518,101.2	-	-	-	-	-	1971~1980
448	24,793.6	18,999.4	4,159.6	1,351.5	169.5	113.6	1981~1985
205	31,086.8	14,860.9	14,581.5	1,453.5	136.1	64.5	1986~1990
15	820.9	803.1	17.8	-	-	-	1991
23	1,163.0	789.0	354.0	20.0	-	-	1992
13	1,307.7	1,237.7	70.0	-	-	-	1993
16	1,330.6	903.0	427.6	-	-	-	1994
16	1,372.2	974.6	397.6	-	-	-	1995
24	2,091.7	1,771.7	320.0	-	-	-	1996
36	3,756.2	2,895.8	830.4	-	-	-	1997
36	3,110.5	2,751.4	356.1	3.0	-	-	1998
29	2,211.2	2,036.2	168.1	6.9	-	-	1999
19	2,561.8	2,419.8	142.1	-	-	-	2000
15	1,806.9	1,563.5	243.4	-	-	-	2001
24	2,361.7	1,784.8	550.3	26.6	-	-	2002
16	1,536.8	992.8	439.5	57.5	47.0	-	2003
10	-	-	-	-	-	-	2004
18	2,007.0	1,962.0	10.0	35.0	-	-	2005
-	-	-	-	-	-	-	Seoul-teukbyeolsi
-	-	-	-	-	-	-	Busan-gwangyeoksi
-	-	-	-	-	-	-	Daegu-gwangyeoksi
-	-	-	-	-	-	-	Incheon-gwangyeoksi
1	10.0	-	10.0	-	-	-	Gwangju-gwangyeoksi
-	-	-	-	-	-	-	Daejeon-gwangyeoksi
-	-	-	-	-	-	-	Ulsan-gwangyeoksi
-	-	-	-	-	-	-	Gyeonggi-do
1	-	-	-	-	-	-	Gangwon-do
2	235.0	235.0	-	-	-	-	Chungcheongbuk-do
5	574.8	574.8	-	-	-	-	Chungcheongnam-do
8	1,162.8	1,127.8	-	35.0	-	-	Jeollabuk-do
-	-	-	-	-	-	-	Jeollanam-do
-	-	-	-	-	-	-	Gyeongsangbuk-do
1	24.4	24.4	-	-	-	-	Gyeongsangnam-do
-	-	-	-	-	-	-	Jeju-do

Note : Rural Water Development is classified by Irrigation Facilities. There are some difference from existing statistics

13. 농업 생산 기반 Agricultural Land and Water

면적 : 헥타아르 (3) 양수장 Pumping Station

연도 및 시도별	지구수 No. of Project Unit	계 Total	신규 Newly	보강 Upgrading	개답 Conversion to Paddy Field		
					전 Upland	임야 Forest	기타 Others
1981~1990	1,061	54,644	27,835.5	24,268.7	2,352.9	102.1	84.8
1991	83	21,063.9	453.1	20,618.8	-	-	-
1992	70	1,794.0	221.7	1,572.3	-	-	-
1993	76	2,189.9	681.8	1,508.1	-	-	-
1994	64	1,744.2	1,013.6	730.6	-	-	-
1995	162	7,682.5	1,094.9	6,587.6	-	-	-
1996	116	3,967.3	1,092.0	2,875.3	-	-	-
1997	99	3,392.1	1,053.0	2,339.1	-	-	-
1998	70	3,555.7	1,447.7	2,111.0	-	-	-
1999	88	2,935.4	577.6	2,357.8	-	-	-
2000	56	4,416.8	2,828.9	1,587.9	-	-	-
2001	200	10,111.6	5,828.1	3,986.7	239.7	-	-
2002	188	10,936.6	6,320.1	4,500.2	-	-	116.3
2003	75	3,861.3	1,588.5	2,212.8	-	-	60.0
2004	108	1,950.4	-	-	1,687.0	263.4	-
2005	89	1,516.0	577.2	932.8	6.0	-	-
서울특별시	-	-	-	-	-	-	-
부산광역시	-	-	-	-	-	-	-
대구광역시	-	-	-	-	-	-	-
인천광역시	-	-	-	-	-	-	-
광주광역시	1	93.2	-	93.2	-	-	-
대전광역시	-	-	-	-	-	-	-
울산광역시	10	24.0	-	24.0	-	-	-
경기도	8	-	-	-	-	-	-
강원도	3	-	-	-	-	-	-
충청북도	4	10.0	-	10.0	-	-	-
충청남도	11	355.2	130.0	225.2	-	-	-
전라북도	13	178.0	27.5	150.5	-	-	-
전라남도	6	238.5	204.5	34.0	-	-	-
경상북도	19	6.0	-	6.0	-	-	-
경상남도	14	611.1	215.2	389.9	6.0	-	-
제주도	-	-	-	-	-	-	-

13. 농업 생산 기반 Agricultural Land and Water

면적 : 헥타아르 (5) 집수암거 Infiltration Gallery

연도 및 시도별	지구수 No. of Project Unit	계 Total	신규 Newly	보강 Upgrading	개답 Conversion to Paddy Field		
					전 Upland	임야 Forest	기타 Others
1981~1990	399	5,889.2	3,030.0	2,761.9	25.0	-	72.3
1 9 9 1	7	144.3	84.3	60.0	-	-	-
1 9 9 2	7	205.0	25.0	180.0	-	-	-
1 9 9 3	10	264.0	124.0	140.0	-	-	-
1 9 9 4	6	182.0	23.0	159.0	-	-	-
1 9 9 5	10	621.3	474.3	147.0	-	-	-
1 9 9 6	3	7.0	2.0	5.0	-	-	-
1 9 9 7	4	115.0	20.0	95.0	-	-	-
1 9 9 8	7	188.0	56.0	132.0	-	-	-
1 9 9 9	1	36.0	36.0	-	-	-	-
2 0 0 0	1	10.0	-	10.0	-	-	-
2 0 0 1	6	33.0	30.0	3.0	-	-	-
2 0 0 2	2	7.0	7.0	-	-	-	-
2 0 0 3	2	143.2	-	143.2	-	-	-
2 0 0 4	3	-	-	-	-	-	-
2 0 0 5	1	-	-	-	-	-	-
서울특별시	-	-	-	-	-	-	-
부산광역시	-	-	-	-	-	-	-
대구광역시	-	-	-	-	-	-	-
인천광역시	-	-	-	-	-	-	-
광주광역시	-	-	-	-	-	-	-
대전광역시	-	-	-	-	-	-	-
울산광역시	-	-	-	-	-	-	-
경기도	1	-	-	-	-	-	-
강원도	-	-	-	-	-	-	-
충청북도	-	-	-	-	-	-	-
충청남도	-	-	-	-	-	-	-
전라북도	-	-	-	-	-	-	-
전라남도	-	-	-	-	-	-	-
경상북도	-	-	-	-	-	-	-
경상남도	-	-	-	-	-	-	-
제주도	-	-	-	-	-	-	-

14. 농 업 생 산 기 반 정 비 Agricultural Land and Water

단위 : 천원

가. 총 괄 Summary

연 도	계 Total	국고보조금 Government Subsidy	장 기 채 Long-term Loan	기 타	
				소 계 Sub-total	지 방 비 Local Govern- ment Subsidy
2 0 0 0	2,359,027,936 (89,053,132)	1,818,635,480 (89,053,132)	-	540,392,456	303,019,922
2 0 0 1	2,632,892,211 (127,578,047)	1,961,700,504 (127,578,047)	-	671,191,707	432,942,599
2 0 0 2	2,507,647,026 (148,346,716)	1,818,833,156 (146,851,006)	-	688,813,870 (1,495,710)	310,459,303 (1,495,710)
2 0 0 3	2,254,549,642 (158,981,000)	1,802,064,396 (156,023,000)	-	452,485,246 (2,958,000)	91,523,500 (2,958,000)
2 0 0 4	2,363,789,400 (164,301,000)	1,942,638,920 (164,301,000)	-	421,150,480 (164,301,000)	65,501,480
2 0 0 5	1,664,873,111 (175,043,000)	1,601,927,311 (175,043,000)	-	62,945,800 (175,043,000)	62,945,800
1. 생산기반 확충사업	870,768,094	810,170,494	-	60,597,600	60,597,600
2. 농촌용수 개발사업	525,062,017 (175,043,000)	522,713,817 (175,043,000)	-	2,348,200 (175,043,000)	2,348,200
3. 대단위농업 개발사업	117,743,000	117,743,000	-	-	-
4. 방 조 제 축조사업	151,300,000	151,300,000	-	-	-
5. 농촌개발 행 정	-	-	-	-	-

주 : ()내서는 수리시설유지관리지원, 채무상환, 농촌개발시험연구 사업비임.

사업비집행실적

Development Projects Costs

Unit : 1,000 Won

재 원 Others				Year
농민부담 Farmer's Burden	농지관리기금 Farmland Management Funds	융자 Borrowings	기타 Others	
9,778,872	223,901,000	-	3,692,662	2 0 0 0
732,933	237,317,000	-	199,175	2 0 0 1
1,454,258	212,854,019	-	2,046,290	2 0 0 2
-	360,961,746	-	-	2 0 0 3
-	355,649,000	-	-	2 0 0 4
-	-	-	-	2 0 0 5
-	-	-	-	- Farmland Improvement and Expansion Projects
-	-	-	-	- Rural Water Development
-	-	-	-	- Large-Scale Area Development Projects
-	-	-	-	- Sea dike Construction
-	-	-	-	- Rural Development Administration

Note : () includes support to O&M of irrigation facilities. Repayment loan and coss of rural development research project.

14. 농 업 생 산 기 반 정 비
 나. 사업별 By Type of Project
 Agricultural Land and Water
 (1) 생산기반확충사업 Farmland Improvement and Expansion Project

단위 : 천원

연 도	계 Total	국고보조금 Government Subsidy	장 기 채 Long-term Loan	기 타	
				소 계 Sub-total	지 방 비 Local Govern- ment Subsidy
2 0 0 0	1,632,193,190	1,179,086,855	-	453,106,335	291,249,401
2 0 0 1	1,604,133,591	1,149,744,279	-	454,389,312	309,152,670
2 0 0 2	1,562,955,681	1,120,902,031	-	442,053,650	300,028,370
2 0 0 3	1,294,163,642	1,076,886,396	-	217,277,246	84,815,500
2 0 0 4	1,449,103,400	1,262,903,120	-	186,200,280	58,551,280
2 0 0 5	870,768,094	810,170,494	-	60,597,600	60,597,600
서울특별시	-	-	-	-	-
부산광역시	5,415,000	5,379,000	-	36,000	36,000
대구광역시	1,909,000	1,858,800	-	50,200	50,200
인천광역시	11,404,832	9,806,032	-	1,598,800	1,598,800
광주광역시	5,896,000	5,838,200	-	57,800	57,800
대전광역시	-	-	-	-	-
울산광역시	4,897,000	4,622,000	-	275,000	275,000
경기도	76,523,000	70,812,200	-	5,710,800	5,710,800
강원도	30,782,000	27,647,200	-	3,134,800	3,134,800
충청북도	41,357,000	38,058,200	-	3,298,800	3,298,800
충청남도	125,613,000	117,595,000	-	8,018,000	8,018,000
전라북도	131,846,000	124,202,400	-	7,643,600	7,643,600
전라남도	184,277,021	171,177,021	-	13,100,000	13,100,000
경상북도	104,211,295	95,770,695	-	8,440,600	8,440,600
경상남도	98,169,000	93,542,400	-	4,626,600	4,626,600
제주도	34,799,000	30,192,400	-	4,606,600	4,606,600
농림부 및 한국농촌공사	13,668,946	13,668,946	-	-	-

사업비집행실적

Development Projects Costs

Unit : 1,000 Won

재 원 Others				Year
농민부담	농지관리기금	융자	기타	
Farmer's Burden	Farmland Management Funds	Borrowings	Others	
9,763,272	148,401,000	-	3,692,662	2 0 0 0
732,933	144,317,000	-	186,709	2 0 0 1
1,375,758	139,854,019	-	795,503	2 0 0 2
-	132,461,746	-	-	2 0 0 3
-	127,649,000	-	-	2 0 0 4
-	-	-	-	2 0 0 5
-	-	-	-	- Seoul-teukbyeolsi
-	-	-	-	- Busan-gwangyeoksi
-	-	-	-	- Daegu-gwangyeoksi
-	-	-	-	- Incheon-gwangyeoksi
-	-	-	-	- Gwangju-gwangyeoksi
-	-	-	-	- Daejeon-gwangyeoksi
-	-	-	-	- Ulsan-gwangyeoksi
-	-	-	-	- Gyeonggi-do
-	-	-	-	- Gangwon-do
-	-	-	-	- Chungcheongbuk-do
-	-	-	-	- Chungcheongnam-do
-	-	-	-	- Jeollabuk-do
-	-	-	-	- Jeollanam-do
-	-	-	-	- Gyeongsangbuk-do
-	-	-	-	- Gyeongsangnam-do
-	-	-	-	- Jeju-do
-	-	-	-	- M . A . F . & K R C

14. 농 업 생 산 기 반 정 비

Agricultural Land and Water

단위 : 천원

(가) 경지정리 Land Consolidation

연 도	계 Total	국고보조금 Government Subsidy	장 기 채 Long-term Loan	기 타	
				소 계 Sub-total	지 방 비 Local Govern- ment Subsidy
2 0 0 0	466,877,704	300,090,874	-	166,786,830	156,278,865
2 0 0 1	471,109,799	272,000,716	-	199,109,083	199,109,083
2 0 0 2	434,771,682	263,585,000	-	171,186,682	171,186,682
2 0 0 3	185,102,896	148,382,396	-	36,720,500	36,720,500
2 0 0 4	81,515,000	65,579,600	-	15,935,400	15,935,400
2 0 0 5	97,801,000	78,608,400	-	19,192,600	19,192,600
서울특별시	-	-	-	-	-
부산광역시	-	-	-	-	-
대구광역시	-	-	-	-	-
인천광역시	7,161,000	5,728,800	-	1,432,200	1,432,200
광주광역시	-	-	-	-	-
대전광역시	-	-	-	-	-
울산광역시	-	-	-	-	-
경기도	10,102,000	8,081,600	-	2,020,400	2,020,400
강원도	2,654,000	2,123,200	-	530,800	530,800
충청북도	7,523,000	6,018,400	-	1,504,600	1,504,600
충청남도	18,437,000	14,749,600	-	3,687,400	3,687,400
전라북도	19,934,000	15,947,200	-	3,986,800	3,986,800
전라남도	16,800,000	13,440,000	-	3,360,000	3,360,000
경상북도	5,602,000	4,481,600	-	1,120,400	1,120,400
경상남도	7,750,000	6,200,000	-	1,550,000	1,550,000
제주도	-	-	-	-	-
농림부 및 한국농촌공사	1,838,000	1,838,000	-	-	-

사업비집행실적 Development Projects Costs

Unit : 1,000 Won

재 원 Others				Year
농민부담	농지관리기금	융자	기타	
Farmer's Burden	Farmland Management Funds	Borrowings	Others	
-	-	-	48,874,000	2 0 0 0
9,223,965	-	-	1,314,000	2 0 0 1
-	-	-	-	2 0 0 2
-	-	-	-	2 0 0 3
-	-	-	-	2 0 0 4
-	-	-	-	2 0 0 5
-	-	-	-	- Seoul-teukbyeolsi
-	-	-	-	- Busan-gwangyeoksi
-	-	-	-	- Daegu-gwangyeoksi
-	-	-	-	- Incheon-gwangyeoksi
-	-	-	-	- Gwangju-gwangyeoksi
-	-	-	-	- Daejeon-gwangyeoksi
-	-	-	-	- Ulsan-gwangyeoksi
-	-	-	-	- Gyeonggi-do
-	-	-	-	- Gangwon-do
-	-	-	-	- Chungcheongbuk-do
-	-	-	-	- Chungcheongnam-do
-	-	-	-	- Jeollabuk-do
-	-	-	-	- Jeollanam-do
-	-	-	-	- Gyeongsangbuk-do
-	-	-	-	- Gyeongsangnam-do
-	-	-	-	- Jeju-do
-	-	-	-	- M . A . F . & K R C

14. 농 업 생 산 기 반 정 비

Agricultural Land and Water

단위 : 천원

(나) 배수개선 Drainage Improvement

연 도	계 Total	국고보조금 Government Subsidy	장 기 채 Long-term Loan	기 타	
				소 계 Sub-total	지 방 비 Local Govern- ment Subsidy
2 0 0 0	218,116,507	218,099,937	-	16,570	-
2 0 0 1	222,667,967	222,633,983	-	33,984	-
2 0 0 2	225,157,000	225,157,000	-	-	-
2 0 0 3	215,654,000	215,654,000	-	-	-
2 0 0 4	216,700,000	216,700,000	-	-	-
2 0 0 5	216,474,000	216,474,000	-	-	-
서울특별시	-	-	-	-	-
부산광역시	-	-	-	-	-
대구광역시	-	-	-	-	-
인천광역시	1,000,000	1,000,000	-	-	-
광주광역시	-	-	-	-	-
대전광역시	-	-	-	-	-
울산광역시	-	-	-	-	-
경기도	24,024,000	24,024,000	-	-	-
강원도	1,919,000	1,919,000	-	-	-
충청북도	2,680,000	2,680,000	-	-	-
충청남도	36,164,000	36,164,000	-	-	-
전라북도	16,200,000	16,200,000	-	-	-
전라남도	61,300,000	61,300,000	-	-	-
경상북도	19,348,000	19,348,000	-	-	-
경상남도	41,207,000	41,207,000	-	-	-
제주도	11,132,000	11,132,000	-	-	-
농림부 및 한국농촌공사	1,500,000	1,500,000	-	-	-

사업비집행실적

Development Projects Costs

Unit : 1,000 Won

재 원 Others				Year
농민부담	농지관리기금	융자	기타	
Farmer's Burden	Farmland Management Funds	Borrowings	Others	
-	-	-	16,570	2 0 0 0
-	-	-	33,984	2 0 0 1
-	-	-	-	2 0 0 2
-	-	-	-	2 0 0 3
-	-	-	-	2 0 0 4
-	-	-	-	2 0 0 5
-	-	-	-	- Seoul-teukbyeolsi
-	-	-	-	- Busan-gwangyeoksi
-	-	-	-	- Daegu-gwangyeoksi
-	-	-	-	- Incheon-gwangyeoksi
-	-	-	-	- Gwangju-gwangyeoksi
-	-	-	-	- Daejeon-gwangyeoksi
-	-	-	-	- Ulsan-gwangyeoksi
-	-	-	-	- Gyeonggi-do
-	-	-	-	- Gangwon-do
-	-	-	-	- Chungcheongbuk-do
-	-	-	-	- Chungcheongnam-do
-	-	-	-	- Jeollabuk-do
-	-	-	-	- Jeollanam-do
-	-	-	-	- Gyeongsangbuk-do
-	-	-	-	- Gyeongsangnam-do
-	-	-	-	- Jeju-do
-	-	-	-	- M . A . F . & K R C

14. 농 업 생 산 기 반 정 비 Agricultural Land and Water

단위 : 천원 (다) 농지조성 Conversion to Farmland

연 도	계 Total	국고보조금 Government Subsidy	장 기 채 Long-term Loan	기 타	
				소 계 Sub-total	지 방 비 Local Government Subsidy
2 0 0 0	148,401,000	-	-	148,401,000	-
2 0 0 1	144,317,000	-	-	144,317,000	-
2 0 0 2	139,854,019	-	-	139,854,019	-
2 0 0 3	132,461,746	-	-	132,461,746	-
2 0 0 4	127,649,000	-	-	127,649,000	-
2 0 0 5	2,128,094	2,128,094	-	-	-
서울특별시	-	-	-	-	-
부산광역시	-	-	-	-	-
대구광역시	-	-	-	-	-
인천광역시	79,832	79,832	-	-	-
광주광역시	-	-	-	-	-
대전광역시	-	-	-	-	-
울산광역시	-	-	-	-	-
경기도	-	-	-	-	-
강원도	-	-	-	-	-
충청북도	-	-	-	-	-
충청남도	-	-	-	-	-
전라북도	-	-	-	-	-
전라남도	506,021	506,021	-	-	-
경상북도	31,295	31,295	-	-	-
경상남도	-	-	-	-	-
제주도	-	-	-	-	-
농림부 및 한국농촌공사	1,510,946	1,510,946	-	-	-

사업비집행실적

Development Projects Costs

Unit : 1,000 Won

재 원 Others				Year
농민부담	농지관리기금	융자	기타	
Farmer's Burden	Farmland Management Funds	Borrowings	Others	
-	148,401,000	-	-	2 0 0 0
-	144,317,000	-	-	2 0 0 1
-	139,854,019	-	-	2 0 0 2
-	132,461,746	-	-	2 0 0 3
-	127,649,000	-	-	2 0 0 4
-	-	-	-	2 0 0 5
-	-	-	-	- Seoul-teukbyeolsi
-	-	-	-	- Busan-gwangyeoksi
-	-	-	-	- Daegu-gwangyeoksi
-	-	-	-	- Incheon-gwangyeoksi
-	-	-	-	- Gwangju-gwangyeoksi
-	-	-	-	- Daejeon-gwangyeoksi
-	-	-	-	- Ulsan-gwangyeoksi
-	-	-	-	- Gyeonggi-do
-	-	-	-	- Gangwon-do
-	-	-	-	- Chungcheongbuk-do
-	-	-	-	- Chungcheongnam-do
-	-	-	-	- Jeollabuk-do
-	-	-	-	- Jeollanam-do
-	-	-	-	- Gyeongsangbuk-do
-	-	-	-	- Gyeongsangnam-do
-	-	-	-	- Jeju-do
-	-	-	-	- M . A . F . & K R C

14. 농 업 생 산 기 반 정 비

Agricultural Land and Water

단위 : 천원

(라) 받기반정비 Upland improvement

연 도	계 Total	국고보조금 Government Subsidy	장 기 채 Long-term Loan	기 타	
				소 계 Sub-total	지 방 비 Local Govern- ment Subsidy
2 0 0 0	157,449,892	124,482,000	-	32,697,892	32,967,892
2 0 0 1	133,573,215	103,75,000	-	29,838,215	29,838,215
2 0 0 2	125,701,986	97,805,000	-	27,896,986	27,896,986
2 0 0 3	115,576,250	92,461,000	-	23,115,250	23,115,250
2 0 0 4	115,507,000	92,824,600	-	22,682,400	22,682,400
2 0 0 5	102,146,000	82,110,200	-	20,035,800	20,035,800
서울특별시	-	-	-	-	-
부산광역시	-	-	-	-	-
대구광역시	-	-	-	-	-
인천광역시	-	-	-	-	-
광주광역시	-	-	-	-	-
대전광역시	-	-	-	-	-
울산광역시	-	-	-	-	-
경기도	-	-	-	-	-
강원도	8,440,000	6,752,000	-	1,688,000	1,688,000
충청북도	3,071,000	2,456,800	-	614,200	614,200
충청남도	5,929,000	4,743,200	-	1,185,800	1,185,800
전라북도	6,285,000	5,028,000	-	1,257,000	1,257,000
전라남도	27,240,000	21,792,000	-	5,448,000	5,448,000
경상북도	21,614,000	17,291,200	-	4,322,800	4,322,800
경상남도	4,567,000	3,653,600	-	913,400	913,400
제주도	23,033,000	18,426,400	-	4,606,600	4,606,600
농림부 및 한국농촌공사	1,967,000	1,967,000	-	-	-

사업비집행실적

Development Projects Costs

Unit : 1,000 Won

재 원 Others				Year
농민부담 Farmer's Burden	농지관리기금 Farmland Management Funds	융자 Borrowings	기타 Others	
-	-	-	-	- 2 0 0 0
-	-	-	-	- 2 0 0 1
-	-	-	-	- 2 0 0 2
-	-	-	-	- 2 0 0 3
-	-	-	-	- 2 0 0 4
-	-	-	-	- 2 0 0 5
-	-	-	-	- Seoul-teukbyeolsi
-	-	-	-	- Busan-gwangyeoksi
-	-	-	-	- Daegu-gwangyeoksi
-	-	-	-	- Incheon-gwangyeoksi
-	-	-	-	- Gwangju-gwangyeoksi
-	-	-	-	- Daejeon-gwangyeoksi
-	-	-	-	- Ulsan-gwangyeoksi
-	-	-	-	- Gyeonggi-do
-	-	-	-	- Gangwon-do
-	-	-	-	- Chungcheongbuk-do
-	-	-	-	- Chungcheongnam-do
-	-	-	-	- Jeollabuk-do
-	-	-	-	- Jeollanam-do
-	-	-	-	- Gyeongsangbuk-do
-	-	-	-	- Gyeongsangnam-do
-	-	-	-	- Jeju-do
-	-	-	-	- M . A . F . & K R C

14. 농 업 생 산 기 반 정 비

Agricultural Land and Water

단위 : 천원

(마) 수리시설개보수 Repair of irrigation Facilities

연 도	계 Total	국고보조금 Government Subsidy	장 기 채 Long-term Loan	기 타	
				소 계 Sub-total	지 방 비 Local Govern- ment Subsidy
2 0 0 0	341,232,481	323,779,149	-	17,453,332	17,270,680
2 0 0 1	353,542,462	333,418,532	-	20,123,930	-
2 0 0 2	391,983,864	373,356,327	-	18,627,537	18,171,497
2 0 0 3	520,040,000	520,040,000	-	-	-
2 0 0 4	807,669,000	807,669,000	-	-	-
2 0 0 5	345,373,000	345,373,000	-	-	-
서울특별시	-	-	-	-	-
부산광역시	5,235,000	5,235,000	-	-	-
대구광역시	1,658,000	1,658,000	-	-	-
인천광역시	2,331,000	2,331,000	-	-	-
광주광역시	5,607,000	5,607,000	-	-	-
대전광역시	-	-	-	-	-
울산광역시	3,522,000	3,522,000	-	-	-
경기도	23,945,000	23,945,000	-	-	-
강원도	13,189,000	13,189,000	-	-	-
충청북도	22,183,000	22,183,000	-	-	-
충청남도	49,359,000	49,359,000	-	-	-
전라북도	77,428,000	77,428,000	-	-	-
전라남도	56,971,000	56,971,000	-	-	-
경상북도	42,629,000	42,629,000	-	-	-
경상남도	33,829,000	33,829,000	-	-	-
제주도	634,000	634,000	-	-	-
농림부 및 한국농촌공사	6,853,000	6,853,000	-	-	-

사업비집행실적

Development Projects Costs

Unit : 1,000 Won

재 원 Others				Year
농민부담 Farmer's Burden	농지관리기금 Farmland Management Funds	융자 Borrowings	기타 Others	
-	-	-	182,652	2 0 0 0
-	-	-	152,725	2 0 0 1
-	-	-	456,040	2 0 0 2
-	-	-	-	2 0 0 3
-	-	-	-	2 0 0 4
-	-	-	-	2 0 0 5
-	-	-	-	- Seoul-teukbyeolsi
-	-	-	-	- Busan-gwangyeoksi
-	-	-	-	- Daegu-gwangyeoksi
-	-	-	-	- Incheon-gwangyeoksi
-	-	-	-	- Gwangju-gwangyeoksi
-	-	-	-	- Daejeon-gwangyeoksi
-	-	-	-	- Ulsan-gwangyeoksi
-	-	-	-	- Gyeonggi-do
-	-	-	-	- Gangwon-do
-	-	-	-	- Chungcheongbuk-do
-	-	-	-	- Chungcheongnam-do
-	-	-	-	- Jeollabuk-do
-	-	-	-	- Jeollanam-do
-	-	-	-	- Gyeongsangbuk-do
-	-	-	-	- Gyeongsangnam-do
-	-	-	-	- Jeju-do
-	-	-	-	- M . A . F . & K R C

14. 농 업 생 산 기 반 정 비 Agricultural Land and Water

단위 : 천원

(바) 수해복구 Restoration of Flood Damage

연 도	계 Total	국고보조금 Government Subsidy	장 기 채 Long-term Loan	기 타	
				소 계 Sub-total	지 방 비 Local Government Subsidy
2 0 0 0	106,747,805	57,190,695	-	49,557,110	46,838,363
2 0 0 1	84,321,329	62,516,757	-	21,804,572	21,071,639
2 0 0 2	94,248,210	39,759,052	-	54,489,158	52,773,937
2 0 0 3	-	-	-	-	-
2 0 0 4	-	-	-	-	-
2 0 0 5	-	-	-	-	-
서울특별시	-	-	-	-	-
부산광역시	-	-	-	-	-
대구광역시	-	-	-	-	-
인천광역시	-	-	-	-	-
광주광역시	-	-	-	-	-
대전광역시	-	-	-	-	-
울산광역시	-	-	-	-	-
경기도	-	-	-	-	-
강원도	-	-	-	-	-
충청북도	-	-	-	-	-
충청남도	-	-	-	-	-
전라북도	-	-	-	-	-
전라남도	-	-	-	-	-
경상북도	-	-	-	-	-
경상남도	-	-	-	-	-
제주도	-	-	-	-	-
농림부 및 한국농촌공사	-	-	-	-	-

사업비집행실적

Development Projects Costs

Unit : 1,000 Won

재 원 Others				Year
농민부담	농지관리기금	융자	기타	
Farmer's Burden	Farmland Management Funds	Borrowings	Others	
539,307	-	-	2,179,440	2 0 0 0
732,933	-	-	-	2 0 0 1
1,375,758	-	-	339,463	2 0 0 2
-	-	-	-	2 0 0 3
-	-	-	-	2 0 0 4
-	-	-	-	2 0 0 5
-	-	-	-	- Seoul-teukbyeolsi
-	-	-	-	- Busan-gwangyeoksi
-	-	-	-	- Daegu-gwangyeoksi
-	-	-	-	- Incheon-gwangyeoksi
-	-	-	-	- Gwangju-gwangyeoksi
-	-	-	-	- Daejeon-gwangyeoksi
-	-	-	-	- Ulsan-gwangyeoksi
-	-	-	-	- Gyeonggi-do
-	-	-	-	- Gangwon-do
-	-	-	-	- Chungcheongbuk-do
-	-	-	-	- Chungcheongnam-do
-	-	-	-	- Jeollabuk-do
-	-	-	-	- Jeollanam-do
-	-	-	-	- Gyeongsangbuk-do
-	-	-	-	- Gyeongsangnam-do
-	-	-	-	- Jeju-do
-	-	-	-	- M.A.F. & KRC

14. 농 업 생 산 기 반 정 비 Agricultural Land and Water

단위 : 천원

(사) 기계화경작로정비 On-Farm Road

연 도	계 Total	국고보조금 Government Subsidy	장 기 채 Long-term Loan	기 타	
				소 계 Sub-total	지 방 비 Local Government Subsidy
2 0 0 0	193,367,801	155,444,200	-	37,923,601	37,923,601
2 0 0 1	194,604,819	155,439,291	-	39,162,528	39,162,528
2 0 0 2	151,238,920	121,239,652	-	29,999,268	29,999,268
2 0 0 3	125,328,750	100,349,000	-	24,979,750	24,979,750
2 0 0 4	100,063,400	80,129,920	-	19,933,480	19,933,480
2 0 0 5	106,846,000	85,476,800	-	21,369,200	21,369,200
서울특별시	-	-	-	-	-
부산광역시	180,000	144,000	-	36,000	36,000
대구광역시	251,000	200,800	-	50,200	50,200
인천광역시	833,000	666,400	-	166,600	166,600
광주광역시	289,000	231,200	-	57,800	57,800
대전광역시	-	-	-	-	-
울산광역시	1,375,000	1,100,000	-	275,000	275,000
경기도	18,452,000	14,761,600	-	3,690,400	3,690,400
강원도	4,580,000	3,664,000	-	916,000	916,000
충청북도	5,900,000	4,720,000	-	1,180,000	1,180,000
충청남도	15,724,000	12,579,200	-	3,144,800	3,144,800
전라북도	11,999,000	9,599,200	-	2,399,800	2,399,800
전라남도	21,460,000	17,168,000	-	4,292,000	4,292,000
경상북도	14,987,000	11,989,600	-	2,997,400	2,997,400
경상남도	10,816,000	8,652,800	-	2,163,200	2,163,200
제주도	-	-	-	-	-
농림부 및 한국농촌공사	-	-	-	-	-

사업비집행실적

Development Projects Costs

Unit : 1,000 Won

재 원 Others				Year
농민부담	농지관리기금	융자	기타	
Farmer's Burden	Farmland Management Funds	Borrowings	Others	
-	-	-	-	2 0 0 0
-	-	-	-	2 0 0 1
-	-	-	-	2 0 0 2
-	-	-	-	2 0 0 3
-	-	-	-	2 0 0 4
-	-	-	-	2 0 0 5
-	-	-	-	- Seoul-teukbyeolsi
-	-	-	-	- Busan-gwangyeoksi
-	-	-	-	- Daegu-gwangyeoksi
-	-	-	-	- Incheon-gwangyeoksi
-	-	-	-	- Gwangju-gwangyeoksi
-	-	-	-	- Daejeon-gwangyeoksi
-	-	-	-	- Ulsan-gwangyeoksi
-	-	-	-	- Gyeonggi-do
-	-	-	-	- Gangwon-do
-	-	-	-	- Chungcheongbuk-do
-	-	-	-	- Chungcheongnam-do
-	-	-	-	- Jeollabuk-do
-	-	-	-	- Jeollanam-do
-	-	-	-	- Gyeongsangbuk-do
-	-	-	-	- Gyeongsangnam-do
-	-	-	-	- Jeju-do
-	-	-	-	- M . A . F . & K R C

14. 농업 생산 기반 정비 Agricultural Land and Water

단위 : 천원

(2) 농촌용수개발사업 Rural Water Projects

연 도	계	국고보조금	장 기 채	기 타	
	Total	Government Subsidy	Long-term Loan	소 계 Sub-total	지 방 비 Local Government Subsidy
2 0 0 0	472,095,408 (96,622,110)	460,309,287 (96,622,110)	-	11,786,121	11,770,521
2 0 0 1	767,599,488 (89,053,132)	643,797,093 (89,053,132)	-	123,802,395	123,789,929
2 0 0 2	622,249,151 (127,578,047)	610,488,931 (127,578,047)	-	11,760,220	10,430,933
2 0 0 3	635,089,000 (148,346,716)	628,381,000 (146,851,006)	-	6,708,000 (1,495,710)	6,708,000 (1,495,710)
2 0 0 4	589,098,000 (158,981,000)	582,147,800 (156,023,000)	-	6,950,200 (2,958,000)	6,950,200 (2,958,000)
2 0 0 5	525,062,017 (175,043,000)	522,713,817 (175,043,000)	-	2,348,200 (175,043,000)	2,348,200
서울특별시	-	-	-	-	-
부산광역시	-	-	-	-	-
대구광역시	-	-	-	-	-
인천광역시	7,500,000	7,500,000	-	-	-
광주광역시	1,500,000	1,500,000	-	-	-
대전광역시	-	-	-	-	-
울산광역시	2,796,000	2,636,800	-	159,200	159,200
경기도	6,583,000	6,365,400	-	217,600	217,600
강원도	12,144,000	12,035,200	-	108,800	108,800
충청북도	21,574,000	21,422,200	-	151,800	151,800
충청남도	37,970,000	37,770,000	-	200,000	200,000
전라북도	46,851,000	46,500,600	-	350,400	350,400
전라남도	65,392,000	64,858,200	-	533,800	533,800
경상북도	83,734,000	83,429,200	-	304,800	304,800
경상남도	59,216,000	58,894,200	-	321,800	321,800
제주도	3,300,000	3,300,000	-	-	-
농림부 및 한국농촌공사	176,502,017 (175,043,000)	176,502,017 (175,043,000)	-	-	-

주 : ()내서는 수리시설유지관리지원, 채무상환, 농촌개발시험연구 사업비임.

사업비집행실적

Development Projects Costs

Unit : 1,000 Won

재원 Others				Year
농민부담 Farmer's Burden	농지관리기금 Farmland Management Funds	융자 Borrowings	기타 Others	
15,600	-	-	-	2 0 0 0
-	-	-	12,466	2 0 0 1
78,500	-	-	1,250,787	2 0 0 2
-	-	-	-	2 0 0 3
-	-	-	-	2 0 0 4
-	-	-	-	2 0 0 5
-	-	-	-	- Seoul-teukbyeolsi
-	-	-	-	- Busan-gwangyeoksi
-	-	-	-	- Daegu-gwangyeoksi
-	-	-	-	- Incheon-gwangyeoksi
-	-	-	-	- Gwangju-gwangyeoksi
-	-	-	-	- Daejeon-gwangyeoksi
-	-	-	-	- Ulsan-gwangyeoksi
-	-	-	-	- Gyeonggi-do
-	-	-	-	- Gangwon-do
-	-	-	-	- Chungcheongbuk-do
-	-	-	-	- Chungcheongnam-do
-	-	-	-	- Jeollabuk-do
-	-	-	-	- Jeollanam-do
-	-	-	-	- Gyeongsangbuk-do
-	-	-	-	- Gyeongsangnam-do
-	-	-	-	- Jeju-do
-	-	-	-	- M . A . F . & K R C

Note : () includes support to O&M of irrigation facilities, repayment loan and costs of rural development research project.

14. 농업 생산 기반 정비 Agricultural Land and Water

단위 : 천원 (가) 대·중규모 용수개발 Large Scale Water Development

연 도	계 Total	국고보조금 Government Subsidy	장 기 채 Long-term Loan	기 타	
				소 계 Sub-total	지 방 비 Local Govern- ment Subsidy
2 0 0 0	309,222,000 (700,000)	309,222,000 (700,000)	-	-	-
2 0 0 1	301,115,000 (900,000)	301,115,000 (900,000)	-	-	-
2 0 0 2	385,916,872 (1,190,000)	384,669,000 (1,190,000)	-	1,247,872	-
2 0 0 3	389,900,000 (1,088,000)	389,900,000 (1,088,000)	-	-	-
2 0 0 4	334,100,000 (1,210,000)	334,100,000 (1,210,000)	-	-	-
2 0 0 5	272,180,000	272,180,000	-	-	-
서울특별시	-	-	-	-	-
부산광역시	-	-	-	-	-
대구광역시	-	-	-	-	-
인천광역시	7,500,000	7,500,000	-	-	-
광주광역시	-	-	-	-	-
대전광역시	-	-	-	-	-
울산광역시	1,500,000	1,500,000	-	-	-
경기도	2,700,000	2,700,000	-	-	-
강원도	9,900,000	9,900,000	-	-	-
충청북도	14,519,000	14,519,000	-	-	-
충청남도	32,580,000	32,580,000	-	-	-
전라북도	39,119,000	39,119,000	-	-	-
전라남도	43,005,000	43,005,000	-	-	-
경상북도	69,657,000	69,657,000	-	-	-
경상남도	47,200,000	47,200,000	-	-	-
제주도	3,300,000	3,300,000	-	-	-
농림부 및 한국농촌공사	1,200,000	1,200,000	-	-	-

주 : ()내서는 농촌개발시험 연구사업비임

사업비집행실적 Development Projects Costs

Unit : 1,000 Won

재 원 Others				Year
농민부담 Farmer's Burden	농지관리기금 Farmland Management Funds	융자 Borrowings	기타 Others	
-	-	-	-	2 0 0 0
-	-	-	-	2 0 0 1
-	-	-	1,247,872	2 0 0 2
-	-	-	-	2 0 0 3
-	-	-	-	2 0 0 4
-	-	-	-	2 0 0 5
-	-	-	-	- Seoul-teukbyeolsi
-	-	-	-	- Busan-gwangyeoksi
-	-	-	-	- Daegu-gwangyeoksi
-	-	-	-	- Incheon-gwangyeoksi
-	-	-	-	- Gwangju-gwangyeoksi
-	-	-	-	- Daejeon-gwangyeoksi
-	-	-	-	- Ulsan-gwangyeoksi
-	-	-	-	- Gyeonggi-do
-	-	-	-	- Gangwon-do
-	-	-	-	- Chungcheongbuk-do
-	-	-	-	- Chungcheongnam-do
-	-	-	-	- Jeollabuk-do
-	-	-	-	- Jeollanam-do
-	-	-	-	- Gyeongsangbuk-do
-	-	-	-	- Gyeongsangnam-do
-	-	-	-	- Jeju-do
-	-	-	-	- M . A . F . & K R C

Note : () shows cost of rural development research project.

14. 농업 생산 기반 정비 Agricultural Land and Water

단위 : 천원

(나) 일반용수개발 Small Scale Water Development

연 도	계 Total	국고보조금 Government Subsidy	장 기 채 Long-term Loan	기 타	
				소 계 Sub-total	지 방 비 Local Govern- ment Subsidy
2 0 0 0	162,873,408 (95,922,110)	151,087,287 (95,922,110)	-	11,786,121	11,770,521
2 0 0 1	461,234,488 (88,153,132)	337,432,093 (88,153,132)	-	123,802,395	123,789,929
2 0 0 2	231,079,364 (126,388,047)	220,569,931 (126,388,047)	-	10,509,433	10,430,933
2 0 0 3	239,032,000 (147,258,716)	232,324,000 (145,763,006)	-	6,708,000 (1,495,710)	6,708,000 (1,495,710)
2 0 0 4	248,635,000 (157,771,000)	241,684,800 (154,813,000)	-	6,950,200 (2,958,000)	6,950,200 (2,958,000)
2 0 0 5	246,282,017 (175,043,000)	243,933,817 (175,043,000)	-	2,348,200 (175,043,000)	2,348,200
서울특별시	-	-	-	-	-
부산광역시	-	-	-	-	-
대구광역시	-	-	-	-	-
인천광역시	-	-	-	-	-
광주광역시	1,500,000	1,500,000	-	-	-
대전광역시	-	-	-	-	-
울산광역시	1,296,000	1,136,800	-	159,200	159,200
경기도	3,333,000	3,115,400	-	217,600	217,600
강원도	2,044,000	1,935,200	-	108,800	108,800
충청북도	5,694,000	5,542,200	-	151,800	151,800
충청남도	4,640,000	4,440,000	-	200,000	200,000
전라북도	6,852,000	6,501,600	-	350,400	350,400
전라남도	21,837,000	21,303,200	-	533,800	533,800
경상북도	13,527,000	13,222,200	-	304,800	304,800
경상남도	10,257,000	9,935,200	-	321,800	321,800
제주도	-	-	-	-	-
농림부 및 한국농촌공사	175,302,017 (175,043,000)	175,302,017 (175,043,000)	-	- (175,043,000)	-

주 : ()내서는 수리시설유지관리지원, 채무상환임

사업비집행실적

Development Projects Costs

Unit : 1,000 Won

재 원 Others				Year
농민부담 Farmer's Burden	농지관리기금 Farmland Management Funds	융자 Borrowings	기타 Others	
15,600	-	-	-	2 0 0 0
-	-	-	12,466	2 0 0 1
78,500	-	-	-	2 0 0 2
-	-	-	-	2 0 0 3
-	-	-	-	2 0 0 4
-	-	-	-	2 0 0 5
-	-	-	-	- Seoul-teukbyeolsi
-	-	-	-	- Busan-gwangyeoksi
-	-	-	-	- Daegu-gwangyeoksi
-	-	-	-	- Incheon-gwangyeoksi
-	-	-	-	- Gwangju-gwangyeoksi
-	-	-	-	- Daejeon-gwangyeoksi
-	-	-	-	- Ulsan-gwangyeoksi
-	-	-	-	- Gyeonggi-do
-	-	-	-	- Gangwon-do
-	-	-	-	- Chungcheongbuk-do
-	-	-	-	- Chungcheongnam-do
-	-	-	-	- Jeollabuk-do
-	-	-	-	- Jeollanam-do
-	-	-	-	- Gyeongsangbuk-do
-	-	-	-	- Gyeongsangnam-do
-	-	-	-	- Jeju-do
-	-	-	-	- M . A . F . & K R C

Note : () shows support to O&M of irrigation facilities and repayment loan

14. 농 업 생 산 기 반 정 비

Agricultural Land and Water

단위 : 천원

① 조사비 Cost of Survey

연 도	계 Total	국고보조금 Government Subsidy	장 기 채 Long-term Loan	기 타	
				소 계 Sub-total	지 방 비 Local Govern- ment Subsidy
2 0 0 0	6,343,000	6,343,000	-	-	-
2 0 0 1	7,389,000	7,389,000	-	-	-
2 0 0 2	6,161,000	6,161,000	-	-	-
2 0 0 3	6,111,000	6,111,000	-	-	-
2 0 0 4	8,434,000	8,434,000	-	-	-
2 0 0 5	259,017	259,017	-	-	-
서울특별시	-	-	-	-	-
부산광역시	-	-	-	-	-
대구광역시	-	-	-	-	-
인천광역시	-	-	-	-	-
광주광역시	-	-	-	-	-
대전광역시	-	-	-	-	-
울산광역시	-	-	-	-	-
경기도	-	-	-	-	-
강원도	-	-	-	-	-
충청북도	-	-	-	-	-
충청남도	-	-	-	-	-
전라북도	-	-	-	-	-
전라남도	-	-	-	-	-
경상북도	-	-	-	-	-
경상남도	-	-	-	-	-
제주도	-	-	-	-	-
농림부및한국농촌공사	259,017	259,017	-	-	-

사업비집행실적 Development Projects Costs

Unit : 1,000 Won

재 원 Others				Year
농민부담 Farmer's Burden	농지관리기금 Farmland Management Funds	융자 Borrowings	기타 Others	
-	-	-	-	- 2 0 0 0
-	-	-	-	- 2 0 0 1
-	-	-	-	- 2 0 0 2
-	-	-	-	- 2 0 0 3
-	-	-	-	- 2 0 0 4
-	-	-	-	- 2 0 0 5
-	-	-	-	- Seoul-teukbyeolsi
-	-	-	-	- Busan-gwangyeoksi
-	-	-	-	- Daegu-gwangyeoksi
-	-	-	-	- Incheon-gwangyeoksi
-	-	-	-	- Gwangju-gwangyeoksi
-	-	-	-	- Daejeon-gwangyeoksi
-	-	-	-	- Ulsan-gwangyeoksi
-	-	-	-	- Gyeonggi-do
-	-	-	-	- Gangwon-do
-	-	-	-	- Chungcheongbuk-do
-	-	-	-	- Chungcheongnam-do
-	-	-	-	- Jeollabuk-do
-	-	-	-	- Jeollanam-do
-	-	-	-	- Gyeongsangbuk-do
-	-	-	-	- Gyeongsangnam-do
-	-	-	-	- Jeju-do
-	-	-	-	- M . A . F . & K R C

14. 농 업 생 산 기 반 정 비 Agricultural Land and Water

단위 : 천원

② 지표수개발 Surface water Development

연 도	계	국고보조금	장 기 채	기 타	
	Total	Government Subsidy	Long-term Loan	소 계	지 방 비
				Sub-total	Local Government Subsidy
2 0 0 0	31,179,800 (2,399,691)	30,589,900 (1,199,846)	-	589,900 (1,199,845)	589,900 (1,199,845)
2 0 0 1	35,039,545 (1,179,800)	32,909,555 (589,900)	-	2,129,990 (589,900)	2,117,524 (589,900)
2 0 0 2	44,281,146 (2,494,110)	43,200,000 (584,555)	-	1,081,146 (1,909,555)	1,081,146 (1,909,555)
2 0 0 3	56,400,000 (1,365,640)	56,400,000 (903,000)	-	-	-
2 0 0 4	60,900,000 (10,000,000)	56,950,000 (5,000,000)	-	3,950,000 (5,000,000)	3,950,000 (5,000,000)
2 0 0 5	59,239,000 (12,226,000)	59,239,000 (6,113,000)	-	- (6,113,000)	- (6,113,000)
서울 특별시	-	-	-	-	-
부산 광역시	-	-	-	-	-
대구 광역시	-	-	-	-	-
인천 광역시	-	-	-	-	-
광주 광역시	1,500,000	1,500,000	-	-	-
대전 광역시	-	-	-	-	-
울산 광역시	500,000	500,000	-	-	-
경 기도	2,245,000 (1,000,000)	2,245,000 (500,000)	-	-	-
강 원 도	1,500,000 (1,740,000)	1,500,000 (870,000)	-	(500,000) (870,000)	(500,000) (870,000)
충 청 북 도	4,935,000 (510,000)	4,935,000 (255,000)	-	-	-
충 청 남 도	3,640,000 (970,000)	3,640,000 (485,000)	-	-	-
전 라 북 도	5,100,000 (2,375,000)	5,100,000 (1,187,500)	-	-	-
전 라 남 도	19,168,000 (1,200,000)	19,168,000 (600,000)	-	(1,187,500) (600,000)	(1,187,500) (600,000)
경 상 북 도	12,003,000 (2,594,000)	12,003,000 (1,297,000)	-	-	-
경 상 남 도	8,648,000 (1,837,000)	8,648,000 (918,500)	-	-	-
제 주 도	-	-	-	-	-
농림부 및 한국농촌공사	-	-	-	-	-

주 : ()내서는 소규모지표수 개발사업비임.

사업비집행실적 Development Projects Costs

Unit : 1,000 Won

재 원 Others				Year
농민부담 Farmer's Burden	농지관리기금 Farmland Management Funds	융자 Borrowings	기타 Others	
-	-	-	-	2 0 0 0
-	-	-	12,466	2 0 0 1
-	-	-	-	2 0 0 2
-	-	-	-	2 0 0 3
-	-	-	-	2 0 0 4
-	-	-	-	2 0 0 5
-	-	-	-	- Seoul-teukbyeolsi
-	-	-	-	- Busan-gwangyeoksi
-	-	-	-	- Daegu-gwangyeoksi
-	-	-	-	- Incheon-gwangyeoksi
-	-	-	-	- Gwangju-gwangyeoksi
-	-	-	-	- Daejeon-gwangyeoksi
-	-	-	-	- Ulsan-gwangyeoksi
-	-	-	-	- Gyeonggi-do
-	-	-	-	- Gangwon-do
-	-	-	-	- Chungcheongbuk-do
-	-	-	-	- Chungcheongnam-do
-	-	-	-	- Jeollabuk-do
-	-	-	-	- Jeollanam-do
-	-	-	-	- Gyeongsangbuk-do
-	-	-	-	- Gyeongsangnam-do
-	-	-	-	- Jeju-do
-	-	-	-	- M . A . F . & K R C

Note : () shows Small Scale Surfacewater Development Project Costs.

14. 농 업 생 산 기 반 정 비 Agricultural Land and Water

단위 : 천원

③ 지하수개발 Groundwater Development

연 도	계	국고보조금	장 기 채	기 타	
	Total	Government Subsidy	Long-term Loan	소 계 Sub-total	지 방 비 Local Government Subsidy
2 0 0 0	8,240,152	4,120,076	-	4,120,076	4,120,076
2 0 0 1	6,575,631	3,276,957	-	3,298,674	3,298,674
2 0 0 2	5,882,498	3,455,921	-	2,426,577	2,348,077
2 0 0 3	-	-	-	-	-
2 0 0 4	-	-	-	-	-
2 0 0 5	-	-	-	-	-
서울특별시	-	-	-	-	-
부산광역시	-	-	-	-	-
대구광역시	-	-	-	-	-
인천광역시	-	-	-	-	-
광주광역시	-	-	-	-	-
대전광역시	-	-	-	-	-
울산광역시	-	-	-	-	-
경기도	-	-	-	-	-
강원도	-	-	-	-	-
충청북도	-	-	-	-	-
충청남도	-	-	-	-	-
전라북도	-	-	-	-	-
전라남도	-	-	-	-	-
경상북도	-	-	-	-	-
경상남도	-	-	-	-	-
제주도	-	-	-	-	-
농림부 및 한국농촌공사	-	-	-	-	-

사업비집행실적

Development Projects Costs

Unit : 1,000 Won

재 원 Others				Year
농민부담	농지관리기금	융자	기타	
Farmer's Burden	Farmland Management Funds	Borrowings	Others	
-	-	-	-	- 2 0 0 0
-	-	-	-	- 2 0 0 1
78,500	-	-	-	- 2 0 0 2
-	-	-	-	- 2 0 0 3
-	-	-	-	- 2 0 0 4
-	-	-	-	- 2 0 0 5
-	-	-	-	- Seoul-teukbyeolsi
-	-	-	-	- Busan-gwangyeoksi
-	-	-	-	- Daegu-gwangyeoksi
-	-	-	-	- Incheon-gwangyeoksi
-	-	-	-	- Gwangju-gwangyeoksi
-	-	-	-	- Daejeon-gwangyeoksi
-	-	-	-	- Ulsan-gwangyeoksi
-	-	-	-	- Gyeonggi-do
-	-	-	-	- Gangwon-do
-	-	-	-	- Chungcheongbuk-do
-	-	-	-	- Chungcheongnam-do
-	-	-	-	- Jeollabuk-do
-	-	-	-	- Jeollanam-do
-	-	-	-	- Gyeongsangbuk-do
-	-	-	-	- Gyeongsangnam-do
-	-	-	-	- Jeju-do
-	-	-	-	- M . A . F . & K R C

14. 농 업 생 산 기 반 정 비

Agricultural Land and Water

단위 : 천원

④ 제주도 지하수개발 Jeju-do Groundwater Development

연 도	계 Total	국고보조금 Government Subsidy	장 기 채 Long-term Loan	기 타	
				소 계 Sub-total	지 방 비 Local Govern- ment Subsidy
2 0 0 0	-	-	-	-	-
2 0 0 1	-	-	-	-	-
2 0 0 2	-	-	-	-	-
2 0 0 3	-	-	-	-	-
2 0 0 4	-	-	-	-	-
2 0 0 5	-	-	-	-	-
서울특별시	-	-	-	-	-
부산광역시	-	-	-	-	-
대구광역시	-	-	-	-	-
인천광역시	-	-	-	-	-
광주광역시	-	-	-	-	-
대전광역시	-	-	-	-	-
울산광역시	-	-	-	-	-
경기도	-	-	-	-	-
강원도	-	-	-	-	-
충청북도	-	-	-	-	-
충청남도	-	-	-	-	-
전라북도	-	-	-	-	-
전라남도	-	-	-	-	-
경상북도	-	-	-	-	-
경상남도	-	-	-	-	-
제주도	-	-	-	-	-
농림부 및 한국농촌공사	-	-	-	-	-

사업비집행실적 Development Projects Costs

Unit : 1,000 Won

재 원 Others				Year
농민부담 Farmer's Burden	농지관리기금 Farmland Management Funds	융자 Borrowings	기타 Others	
-	-	-	-	- 2 0 0 0
-	-	-	-	- 2 0 0 1
-	-	-	-	- 2 0 0 2
-	-	-	-	- 2 0 0 3
-	-	-	-	- 2 0 0 4
-	-	-	-	- 2 0 0 5
-	-	-	-	- Seoul-teukbyeolsi
-	-	-	-	- Busan-gwangyeoksi
-	-	-	-	- Daegu-gwangyeoksi
-	-	-	-	- Incheon-gwangyeoksi
-	-	-	-	- Gwangju-gwangyeoksi
-	-	-	-	- Daejeon-gwangyeoksi
-	-	-	-	- Ulsan-gwangyeoksi
-	-	-	-	- Gyeonggi-do
-	-	-	-	- Gangwon-do
-	-	-	-	- Chungcheongbuk-do
-	-	-	-	- Chungcheongnam-do
-	-	-	-	- Jeollabuk-do
-	-	-	-	- Jeollanam-do
-	-	-	-	- Gyeongsangbuk-do
-	-	-	-	- Gyeongsangnam-do
-	-	-	-	- Jeju-do
-	-	-	-	- M.A.F. & KRC

14. 농업 생산 기반 정비 Agricultural Land and Water

단위 : 천원

⑤ 한발대비 용수개발 Water Development Against Drought

연 도	계 Total	국고보조금 Government Subsidy	장 기 채 Long-term Loan	기 타	
				소 계 Sub-total	지 방 비 Local Govern- ment Subsidy
2 0 0 0	28,956,324	21,880,179	-	7,076,145	7,060,545
2 0 0 1	285,842,265	167,468,534	-	118,373,731	118,373,731
2 0 0 2	27,496,004	21,990,004	-	5,506,000	5,506,000
2 0 0 3	18,750,000	15,000,000	-	3,750,000	3,750,000
2 0 0 4	15,000,000	11,999,800	-	3,000,200	3,000,200
2 0 0 5	11,741,000	9,392,800	-	2,348,200	2,348,200
서울특별시	-	-	-	-	-
부산광역시	-	-	-	-	-
대구광역시	-	-	-	-	-
인천광역시	-	-	-	-	-
광주광역시	-	-	-	-	-
대전광역시	-	-	-	-	-
울산광역시	796,000	636,800	-	159,200	159,200
경기도	1,088,000	870,400	-	217,600	217,600
강원도	544,000	435,200	-	108,800	108,800
충청북도	759,000	607,200	-	151,800	151,800
충청남도	1,000,000	800,000	-	200,000	200,000
전라북도	1,752,000	1,401,600	-	350,400	350,400
전라남도	2,669,000	2,135,200	-	533,800	533,800
경상북도	1,524,000	1,219,200	-	304,800	304,800
경상남도	1,609,000	1,287,200	-	321,800	321,800
제주도	-	-	-	-	-
농림부 및 한국농촌공사	-	-	-	-	-

사업비집행실적 Development Projects Costs

Unit : 1,000 Won

재 원 Others				Year
농민부담 Farmer's Burden	농지관리기금 Farmland Management Funds	융자 Borrowings	기타 Others	
15,600	-	-	-	2 0 0 0
-	-	-	-	2 0 0 1
-	-	-	-	2 0 0 2
-	-	-	-	2 0 0 3
-	-	-	-	2 0 0 4
-	-	-	-	2 0 0 5
-	-	-	-	- Seoul-teukbyeolsi
-	-	-	-	- Busan-gwangyeoksi
-	-	-	-	- Daegu-gwangyeoksi
-	-	-	-	- Incheon-gwangyeoksi
-	-	-	-	- Gwangju-gwangyeoksi
-	-	-	-	- Daejeon-gwangyeoksi
-	-	-	-	- Ulsan-gwangyeoksi
-	-	-	-	- Gyeonggi-do
-	-	-	-	- Gangwon-do
-	-	-	-	- Chungcheongbuk-do
-	-	-	-	- Chungcheongnam-do
-	-	-	-	- Jeollabuk-do
-	-	-	-	- Jeollanam-do
-	-	-	-	- Gyeongsangbuk-do
-	-	-	-	- Gyeongsangnam-do
-	-	-	-	- Jeju-do
-	-	-	-	- M . A . F . & K R C

14. 농업 생산 기반 정비 Agricultural Land and Water

단위 : 천원

⑥ 수리시설유지관리지원, 채무상환 Support to O&M of Irrigation Facilities, Repayment Loan

연도	수리시설유지관리지원					
	계 Total			수리시설유지관리지원 Support to O&M of Irrigation Facilities, Repayment Loan		
	국고보조금 Government Subsidy	지방비 Local Govern- ment Subsidy	기타 Others	국고보조금 Government Subsidy	지방비 Local Govern- ment Subsidy	기타 Others
2 0 0 0	87,156,612	-	-	64,341,000	-	-
2 0 0 1	125,065,000	-	-	102,354,000	-	-
2 0 0 2	145,763,006	1,495,710	-	123,088,311	1,495,710	-
2 0 0 3	154,813,000	2,958,000	-	131,875,000	2,958,000	-
2 0 0 4	164,301,000	-	-	141,300,000	-	-
2 0 0 5	171,470,000	-	-	148,300,000	-	-
서울특별시	-	-	-	-	-	-
부산광역시	-	-	-	-	-	-
대구광역시	-	-	-	-	-	-
인천광역시	-	-	-	-	-	-
광주광역시	-	-	-	-	-	-
대전광역시	-	-	-	-	-	-
울산광역시	-	-	-	-	-	-
경기도	-	-	-	-	-	-
강원도	-	-	-	-	-	-
충청북도	-	-	-	-	-	-
충청남도	-	-	-	-	-	-
전라북도	-	-	-	-	-	-
전라남도	-	-	-	-	-	-
경상북도	-	-	-	-	-	-
경상남도	-	-	-	-	-	-
제주도	-	-	-	-	-	-
농림부 및 한국농촌공사	171,470,000	-	-	148,300,000	-	-

주 : 1999년까지는 농조지원 사업비임.

사업비집행실적

Development Projects Costs

Unit : 1,000 Won

Support to O&M Irrigation Facilities			채무상환 Repayment Loan	Year
장기채 Long-term Loan				
국고보조금 Government Subsidy	지방비 Local Govern- ment Subsidy	기타 Others	국고보조금 Government Subsidy	
22,814,612	-	-	998,520	2 0 0 0
22,711,000	-	-	1,323,047	2 0 0 1
22,679,695	-	-	-	2 0 0 2
22,938,000	-	-	-	2 0 0 3
23,001,000	-	-	-	2 0 0 4
23,170,000	-	-	3,573,000	2 0 0 5
-	-	-	-	- Seoul-teukbyeolsi
-	-	-	-	- Busan-gwangyeoksi
-	-	-	-	- Daegu-gwangyeoksi
-	-	-	-	- Incheon-gwangyeoksi
-	-	-	-	- Gwangju-gwangyeoksi
-	-	-	-	- Daejeon-gwangyeoksi
-	-	-	-	- Ulsan-gwangyeoksi
-	-	-	-	- Gyeonggi-do
-	-	-	-	- Gangwon-do
-	-	-	-	- Chungcheongbuk-do
-	-	-	-	- Chungcheongnam-do
-	-	-	-	- Jeollabuk-do
-	-	-	-	- Jeollanam-do
-	-	-	-	- Gyeongsangbuk-do
-	-	-	-	- Gyeongsangnam-do
-	-	-	-	- Jeju-do
23,170,000	-	-	3,573,000	M . A . F . & K R C

Note : Until 1999. Project cost is Support to FIA.

14. 농업 생산 기반 정비 Agricultural Land and Water

단위 : 천원

(다) 물관리자동화 Tele-Metering and Tele-control

연 도	계 Total	국고보조금 Government Subsidy	장 기 채 Long-term Loan	기 타	
				소 계 Sub-total	지 방 비 Local Govern- ment Subsidy
2 0 0 0	-	-	-	-	-
2 0 0 1	5,250,000	5,250,000	-	-	-
2 0 0 2	5,252,915	5,250,000	-	2,915	-
2 0 0 3	6,157,000	6,157,000	-	-	-
2 0 0 4	6,363,000	6,363,000	-	-	-
2 0 0 5	6,600,000	6,600,000	-	-	-
서울특별시	-	-	-	-	-
부산광역시	-	-	-	-	-
대구광역시	-	-	-	-	-
인천광역시	-	-	-	-	-
광주광역시	-	-	-	-	-
대전광역시	-	-	-	-	-
울산광역시	-	-	-	-	-
경 기 도	550,000	550,000	-	-	-
강 원 도	200,000	200,000	-	-	-
충 청 북 도	1,361,000	1,361,000	-	-	-
충 청 남 도	750,000	750,000	-	-	-
전 라 북 도	880,000	880,000	-	-	-
전 라 남 도	550,000	550,000	-	-	-
경 상 북 도	550,000	550,000	-	-	-
경 상 남 도	1,759,000	1,759,000	-	-	-
제 주 도	-	-	-	-	-
농림부 및 한국농촌공사	-	-	-	-	-

사업비집행실적 Development Projects Costs

Unit : 1,000 Won

재 원 Others				Year
농민부담 Farmer's Burden	농지관리기금 Farmland Management Funds	융자 Borrowings	기타 Others	
-	-	-	-	2 0 0 0
-	-	-	-	2 0 0 1
-	-	-	2,915	2 0 0 2
-	-	-	-	2 0 0 3
-	-	-	-	2 0 0 4
-	-	-	-	2 0 0 5
-	-	-	-	- Seoul-teukbyeolsi
-	-	-	-	- Busan-gwangyeoksi
-	-	-	-	- Daegu-gwangyeoksi
-	-	-	-	- Incheon-gwangyeoksi
-	-	-	-	- Gwangju-gwangyeoksi
-	-	-	-	- Daejeon-gwangyeoksi
-	-	-	-	- Ulsan-gwangyeoksi
-	-	-	-	- Gyeonggi-do
-	-	-	-	- Gangwon-do
-	-	-	-	- Chungcheongbuk-do
-	-	-	-	- Chungcheongnam-do
-	-	-	-	- Jeollabuk-do
-	-	-	-	- Jeollanam-do
-	-	-	-	- Gyeongsangbuk-do
-	-	-	-	- Gyeongsangnam-do
-	-	-	-	- Jeju-do
-	-	-	-	- M . A . F . & K R C

14. 농 업 생 산 기 반 정 비 Agricultural Land and Water

단위 : 천원

(3) 대단위농업개발사업 Large Scale Area Development Project

연 도	계 Total	국고보조금 Government Subsidy	장 기 채 Long-term Loan	기 타	
				소 계 Sub-total	지 방 비 Local Government Subsidy
2 0 0 0	141,007,022	102,507,022	-	38,500,000	-
2 0 0 1	153,663,042	110,663,042	-	43,000,000	-
2 0 0 2	142,196,163	87,196,163	-	55,000,000	-
2 0 0 3	162,797,000	96,797,000	-	66,000,000	-
2 0 0 4	164,288,000	96,288,000	-	68,000,000	-
2 0 0 5	117,743,000	117,743,000	-	-	-
미 호 천 (2)	7,000,000	7,000,000	-	-	-
홍 보	22,000,000	22,000,000	-	-	-
금 강 (2)	40,000,000	40,000,000	-	-	-
영 산 강 (3-2)	4,000,000	4,000,000	-	-	-
영 산 강 (4)	18,000,000	18,000,000	-	-	-
채 무 상 환	26,743,000	26,743,000	-	-	-
채 무 상 환	4,488,000	4,488,000	-	-	-

사업비집행실적 Development Projects Costs

Unit : 1,000 Won

재 원 Others				Year
농민부담 Farmer's Burden	농지관리기금 Farmland Management Funds	융자 Borrowings	기타 Others	
-	38,500,000	-	-	2 0 0 0
-	43,000,000	-	-	2 0 0 1
-	55,000,000	-	-	2 0 0 2
-	66,000,000	-	-	2 0 0 3
-	68,000,000	-	-	2 0 0 4
-	-	-	-	2 0 0 5
-	-	-	-	- Mihocheon(2)
-	-	-	-	- Hongbo
-	-	-	-	- Geumgang(2)
-	-	-	-	- Yeongsanggang(3-2)
-	-	-	-	- Yeongsanggang(4)
-	-	-	-	- Repayment Loan
-	-	-	-	- Repayment Loan

14. 농 업 생 산 기 반 정 비

Agricultural Land and Water

단위 : 천원

(4) 방조제 축조사업 Sea Dike Construction

연 도	계 Total	국고보조금 Government Subsidy	장 기 채 Long-term Loan	기 타	
				소 계 Sub-total	지 방 비 Local Govern- ment Subsidy
2 0 0 0	113,400,000	76,400,000	-	37,000,000	-
2 0 0 1	107,300,000	57,300,000	-	50,000,000	-
2 0 0 2	180,000,000	-	-	180,000,000	-
2 0 0 3	162,500,000	-	-	162,500,000	-
2 0 0 4	161,300,000	1,300,000	-	160,000,000	-
2 0 0 5	151,300,000	151,300,000	-	-	-
세 만 금	150,000,000	150,000,000	-	-	-
아산만방조제배수갑문확장	1,300,000	1,300,000	-	-	-

사업비집행실적 Development Projects Costs

Unit : 1,000 Won

재 원 Others				Year
농민부담 Farmer's Burden	농지관리기금 Farmland Management Funds	융자 Borrowings	기타 Others	
-	37,000,000	-	-	2 0 0 0
-	50,000,000	-	-	2 0 0 1
-	180,000,000	-	-	2 0 0 2
-	162,500,000	-	-	2 0 0 3
-	160,000,000	-	-	2 0 0 4
-	-	-	-	2 0 0 5
-	-	-	-	- Saemangeum
-	-	-	-	- Asanman gate enlargement

14. 농 업 생 산 기 반 정 비

Agricultural Land and Water

단위 : 천원

(5) 농촌개발행정 Rural Development Administration

연 도	계	국고보조금	장 기 채	기 타	
	Total	Government Subsidy	Long-term Loan	소 계 Sub-total	지 방 비 Local Government Subsidy
2 0 0 0	332,316	332,316	-	-	-
2 0 0 1	196,090	196,090	-	-	-
2 0 0 2	246,031	246,031	-	-	-
2 0 0 3	-	-	-	-	-
2 0 0 4	-	-	-	-	-
2 0 0 5	-	-	-	-	-
서울 특별 시	-	-	-	-	-
부산 광역 시	-	-	-	-	-
대구 광역 시	-	-	-	-	-
인천 광역 시	-	-	-	-	-
광주 광역 시	-	-	-	-	-
대전 광역 시	-	-	-	-	-
울산 광역 시	-	-	-	-	-
경 기 도	-	-	-	-	-
강 원 도	-	-	-	-	-
충 청 북 도	-	-	-	-	-
충 청 남 도	-	-	-	-	-
전 라 북 도	-	-	-	-	-
전 라 남 도	-	-	-	-	-
경 상 북 도	-	-	-	-	-
경 상 남 도	-	-	-	-	-
제 주 도	-	-	-	-	-
농림부 및 한국농촌공사	-	-	-	-	-

사업비집행실적

Development Projects Costs

Unit : 1,000 Won

재 원 Others				Year
농민부담	농지관리기금	융자	기타	
Farmer's Burden	Farmland Management Funds	Borrowings	Others	
-	-	-	-	2 0 0 0
-	-	-	-	2 0 0 1
-	-	-	-	2 0 0 2
-	-	-	-	2 0 0 3
-	-	-	-	2 0 0 4
-	-	-	-	2 0 0 5
-	-	-	-	- Seoul-teukbyeolsi
-	-	-	-	- Busan-gwangyeoksi
-	-	-	-	- Daegu-gwangyeoksi
-	-	-	-	- Incheon-gwangyeoksi
-	-	-	-	- Gwangju-gwangyeoksi
-	-	-	-	- Daejeon-gwangyeoksi
-	-	-	-	- Ulsan-gwangyeoksi
-	-	-	-	- Gyeonggi-do
-	-	-	-	- Gangwon-do
-	-	-	-	- Chungcheongbuk-do
-	-	-	-	- Chungcheongnam-do
-	-	-	-	- Jeollabuk-do
-	-	-	-	- Jeollanam-do
-	-	-	-	- Gyeongsangbuk-do
-	-	-	-	- Gyeongsangnam-do
-	-	-	-	- Jeju-do
-	-	-	-	- M . A . F . & K R C

15. 농업 생산 기반 정비 Number and Speciality of Personnel Engaged in

단위 : 인 가. 총괄 Summary

연도 Year	합계 Total	행정직 Administ-rator	기술직 Technicians							축탁및 임시직 Temporary
			소계 Sub-total	토목 Civil Engineer	농업 Agrono- mist	전기 Electrician	기계 Mechanist	기능 Assistant	고용원 Laborer	
2 0 0 4	6,325	1,704	4,621	2,690	92	294	293	1,240	12	869
2 0 0 5	6,025	1,695	4,330	2,503	103	298	267	1,152	7	847

나. 농림부 Ministry of Agriculture & Forestry

2 0 0 4	55	21	34	29	-	-	-	5	-	-
2 0 0 5	57	22	35	29	1	-	-	5	-	-

다. 시 도 Province

2 0 0 4	140	20	120	89	25	-	-	6	-	2
2 0 0 5	140	20	120	89	25	-	-	6	-	-
서울특별시 Seoul-teukbyeolsi	2	-	2	-	2	-	-	-	-	-
부산광역시 Busan-gwangyeoksi	1	-	1	1	-	-	-	-	-	-
대구광역시 Daegu-gwangyeoksi	2	-	2	2	-	-	-	-	-	-
인천광역시 Incheon-gwangyeoksi	2	-	2	2	-	-	-	-	-	-
광주광역시 Gwangju-gwangyeoksi	3	1	2	1	1	-	-	-	-	-
대전광역시 Daejeon-gwangyeoksi	1	-	1	1	-	-	-	-	-	-
울산광역시 Ulsan-gwangyeoksi	2	-	2	2	-	-	-	-	-	-
경기도 Gyeonggi-do	9	-	9	7	2	-	-	-	-	-
강원도 Gangwon-do	19	1	18	7	10	-	-	1	-	-
충청북도 Chungcheongbuk-do	19	3	16	8	7	-	-	1	-	-
충청남도 Chungcheongnam-do	19	3	16	14	1	-	-	1	-	-
전라북도 Jeollabuk-do	17	4	13	12	-	-	-	1	-	-
전라남도 Jeollanam-do	20	5	15	13	1	-	-	1	-	-
경상북도 Gyeongsangbuk-do	13	3	10	9	-	-	-	1	-	-
경상남도 Gyeongsangnam-do	9	-	9	8	1	-	-	-	-	-
제주도 Jeju-do	2	-	2	2	-	-	-	-	-	-

사업관계직원현황 Agricultural Land and Water Development Projects

라. 시 군 Si and Gun

Unit : Person

연도 Year	합계 Total	행정직 Administ-rator	기술직 Technicians							촉탁및 임시직 Temporary
			소계 Sub-total	토목 Civil Engineer	농업 Agrono- mist	전기 Electrician	기계 Mechanist	기능 Assistant	고용원 Laborer	
2 0 0 4	675	29	646	493	67	5	8	61	12	12
2 0 0 5	686	43	643	488	77	9	11	51	7	12
서울특별시 Seoul-teukbyeolsi	-	-	-	-	-	-	-	-	-	-
부산광역시 Busan-gwangyeoksi	3	-	3	-	3	-	-	-	-	-
대구광역시 Daegu-gwangyeoksi	9	2	7	2	5	-	-	-	-	-
인천광역시 Incheon-gwangyeoksi	24	10	14	6	7	-	-	1	-	-
광주광역시 Gwangju-gwangyeoksi	10	1	9	5	4	-	-	-	-	-
대전광역시 Daejeon-gwangyeoksi	12	2	10	4	6	-	-	-	-	-
울산광역시 Ulsan-gwangyeoksi	9	-	9	8	1	-	-	-	-	-
경기도 Gyeonggi-do	96	7	89	54	32	-	-	2	1	4
강원도 Gangwon-do	78	2	76	62	3	-	2	9	-	-
충청북도 Chungcheongbuk-do	53	2	51	38	3	1	-	9	-	-
충청남도 Chungcheongnam-do	64	4	60	50	-	2	2	5	1	-
전라북도 Jeollabuk-do	42	1	41	35	1	1	-	4	-	1
전라남도 Jeollanam-do	105	9	96	73	10	1	1	10	1	1
경상북도 Gyeongsangbuk-do	92	-	92	76	1	2	3	7	3	2
경상남도 Gyeongsangnam-do	76	2	74	66	-	-	3	4	1	3
제주도 Jeju-do	13	1	12	9	1	2	-	-	-	1

마. 한국농촌공사 Korea Rural Community & Agriculture Corporation

2 0 0 4	5,455	1,634	3,821	2,079	-	289	285	1,168	-	855
2 0 0 5	5,142	1,610	3,532	1,897	-	289	256	1,090	-	835

16. 한국농촌공사 General Status of KRC

면적 : 헥타아르

지 사 명 Name of District Office	지사수 No. of District Office	지 소 수 No. of Field Operation	농업용수 이용자 No. of Water User	용수관리 회수 No. of Water Managemet Organization	구 역 면 적 Bounded Area			
					계 Total	수 혜 면 적 Benefitted Area		
						소 계 Sub-total	진 흥 지 역 Development Region	비 진 흥 지 역 Non-develop- Ment Region
2 0 0 0	89	414	1,000,832	14,756	611,031.3	520,824.5	462,197.9	58,626.6
2 0 0 1	92	419	981,996	15,557	620,724.9	533,249.5	479,738.5	53,511.0
2 0 0 2	92	432	980,212	15,376	621,109.3	532,145.1	477,719.8	54,425.3
2 0 0 3	92	491	962,129	14,957	611,161.4	527,304.6	473,382.3	53,922.3
2 0 0 4	95	36	987,564	14,982	615,473.6	529,387.0	479,294.3	50,092.7
2 0 0 5	95	87	991,956	14,898	623,761.7	532,907.2	486,004.7	46,902.5
경 기 Gyeonggi-do	10	31	105,161	1,782	77,570.7	67,270.4	59,578.8	7,691.6
여 주 · 이 천 Yeoju · Icheon		2	6,129	130	5,376.0	4,252.0	3,871.0	381.0
양 평 · 광 주 · 서 울 Yangpueong · Gwangju · Seoul		2	10,134	57	3,199.0	2,849.0	2,849.0	-
화 성 · 수 원 Hwaseong · Suwon		4	16,510	235	9,699.1	8,303.2	6,617.0	1,686.2
연 천 · 포 천 Yeoncheon · Pocheon		2	5,093	84	4,227.1	3,786.0	3,786.0	-
파 주 Paju		3	16,754	194	10,009.0	9,034.0	9,034.0	-
고 양 Goyang		2	5,380	40	3,487.4	3,002.4	3,002.4	-
강 화 Ganghwa		4	6,625	90	5,537.1	4,738.0	4,738.0	-
김 포 Gimpo		2	16,713	278	8,890.0	8,371.8	4,537.4	3,834.4
평 택 Pyeongtaek		8	14,699	431	18,079.0	16,022.0	14,232.0	1,790.0
안 성 Anseong		2	7,124	243	9,067.0	6,912.0	6,912.0	-
강 원 Gangwon-do	5	-	33,904	287	16,964.8	15,511.0	13,906.8	1,604.2
홍 천 · 춘 천 Hongcheon · Chuncheon		-	7,175	90	3,668.8	3,008.5	2,165.5	843.0
원 주 Wonju		-	11,425	45	2,663.0	2,663.0	2,663.0	-
강릉 Gangneung		-	7,385	60	2,948.0	2,657.0	2,055.0	602.0
영 북 Yeongbuk		-	2,227	45	1,365.3	1,278.3	1,119.1	159.2
철 원 Cheorwon		-	5,692	47	6,319.7	5,904.2	5,904.2	-
충 북 Chungcheongbuk-do	8	3	67,685	1,055	40,070.5	32,850.7	30,534.1	2,316.6
충 북 도 본 부 Chungbuk Province		-	2,619	-	1,489.6	1,458.1	1,458.1	-
보 은 지 사 Boeun		-	5,749	147	3,726.6	3,012.3	3,012.3	-

주 : 지사수에는 충청도본부, 제주도본부가 포함된 숫자임.

지 사 별 일 반 현 황

District Offices

Area : ha

시 설 면 적 Facilities Area	구 역 외 수혜면적 Out of Project Area	경지정리 적 Land Consolidated Area	지사사무소 소재지 Location of District Office	행 정 구 역 (시, 군) Benefitted Area Distributed(Name of Si, Gun)
90,206.8	4,922.2	453,181.6		
87,475.4	4,743.2	453,248.2		
88,964.2	4,644.6	456,780.0		
83,856.8	5,243.1	472,434.8		
86,086.6	6,803.4	438,898.3		
90,854.5	6,906.8	442,165.2		
10,300.3	2,568.0	54,523.2		
1,124.0	20.7	3,955.0	경기도 여주군 능서면	이천시, 여주군
350.0	-	1,680.0	경기도 양평군	서울특별시, 남양주시, 하남시, 여주군, 광주시, 양평군
1,395.9	83.0	6,357.2	경기도 수원시 장안구	수원시, 성남시, 광명시, 안산시, 과천시, 오산시, 시흥시, 의왕시, 용인시, 화성시
441.1	14.1	3,223.0	경기도 연천군 전곡읍	연천군, 포천시
975.0	70.0	8,059.0	경기도 파주시	동두천시, 고양시, 파주시, 연천군, 양평군
485.0	-	2,766.9	경기도 고양시	고양시, 파주시
799.1	96.0	4,679.4	인천광역시 강화군	강화군
518.2	562.2	7,688.7	경기도 김포시	서울특별시, 인천광역시, 부천시, 김포시
2,057.0	1,656.0	10,432.0	경기도 평택시 안중읍	평택시, 오산시, 용인시, 안성시, 화성시, 천안시
2,155.0	66.0	5,682.0	경기도 안성시 당왕동	평택시, 용인시, 안성시
1,453.8	267.3	13,274.8		
660.3	16.5	2,511.2	강원도 홍천군 홍천읍	춘천시, 홍천군, 횡성군, 양구군
-	9.0	2,663.0	강원도 원주시 문막읍	원주시, 영월군, 평창군, 정선군
291.0	-	2,328.0	강원도 강릉시	강릉시, 삼척시, 양양군
87.0	49.0	1,115.0	강원도 속초시	속초시, 고성군, 양양군
415.5	192.8	4,657.6	강원도 철원군 철원읍	포천시, 철원군
7,219.8	67.9	28,632.4		
31.5	-	484.6	충주시 흥덕구 분평동	충주시, 청원군
714.3	-	3,000.0	충청북도 보은군	보은군

Note : Chungbuk and Jeju Provincial Office are included in the number of District Offices

16. 한국농촌공사 General Status of KRC

면적 : 헥타아르

지 사 명 Name of District Office	지 사 수 No. of District Office	지 소 수 No. of Field Operation	농업용수 이용자 No. of Water User	용수관리 회수 No. of Water Managemet Organization	구 역 면 적 Bounded Area			
					계 Total	수 혜 면 적 Benefitted Area		
						소 계 Sub-total	진 흥 지 역 Development Region	비 진 흥 지 역 Non-develop- Ment Region
충 주 · 제 천 Chungju · Jecheon		1	11,195	117	6,289.9	5,267.6	4,662.3	605.3
청 원 Cheongwon		-	15,564	180	8,448.7	6,788.2	5,756.9	1,031.3
진 천 Jincheon		-	6,460	138	4,670.9	4,071.4	4,071.4	-
괴 산 Goesan		1	8,327	172	5,177.1	4,028.0	3,684.3	343.7
음 성 Eumseong		-	8,176	171	6,147.4	4,553.0	4,321.2	231.8
옥 천 · 영 동 Okcheon · Yeongdong		1	9,595	130	4,120.3	3,672.1	3,567.6	104.5
충 남 Chungcheongnam-do	13	28	141,457	2,216	106,527.7	89,157.8	86,107.8	3,050.0
연 기 · 대 금 Yeongi · Daegeum		2	8,580	131	3,955.6	3,243.6	2,768.0	475.6
천 안 Cheonan		3	4,897	78	3,793.0	3,052.0	2,758.0	294.0
청 양 Cheongyang		1	6,878	40	3,765.9	3,172.0	3,117.0	55.0
홍 성 Hongseong		-	6,476	101	3,927.5	3,237.1	3,237.1	-
공 주 Gongju		2	7,725	113	3,712.0	3,232.0	3,232.0	-
논 산 Nonsan		2	17,735	329	13,185.0	11,280.1	9,303.4	1,976.7
부 예 Buyeo		6	13,644	235	9,015.0	7,669.0	7,669.0	-
서 천 Seocheon		1	11,131	200	6,997.0	6,407.0	6,407.0	-
보 령 Boryeong		2	8,986	120	6,317.0	4,944.0	4,944.0	-
예 산 Yesan		1	12,577	205	11,378.7	8,747.0	8,498.3	248.7
서 산 · 태 안 Seosan·Tae'an		2	12,985	180	12,483.0	8,216.0	8,216.0	-
당 진 Dangjin		4	18,460	228	17,873.0	17,156.0	17,156.0	-
아 산 Asan		2	11,383	256	10,125.0	8,802.0	8,802.0	-
전 북 Jeollabuk-do	10	11	147,989	2,832	119,351.5	94,759.5	88,321.9	6,437.6
남 원 Namwon		-	11,639	181	6,690.0	5,340.0	5,340.0	-
순 창 Sunchang		-	7,154	117	3,664.0	3,036.0	3,036.0	-
동 진 Dongjin		3	22,343	540	24,227.0	20,311.0	16,249.0	4,062.0
군 산 Gunsan		2	14,666	314	17,201.0	11,654.0	11,654.0	-
익 산 Iksan		3	23,998	486	19,296.0	16,193.0	14,225.0	1,968.0

지 사 별 일 반 현 황

District Offices

Area : ha

시 설 면 적	구 역 외 수혜면적	경지정리 면 적	지사사무소 소재지	행 정 구 역 (시, 군)
Facilities Area	Out of Project Area	Land Consolidated Area	Location of District Office	Benefitted Area Distributed(Name of Si, Gun)
1,022.3	12.1	5,083.6	충청북도 충주시 문화동1320	충주시, 제천시, 괴산군, 단양군
1,660.5	18.5	5,616.1	충청북도 청주시 상당구 용암동1602	청주시, 청원군
599.5	-	3,662.1	충청북도 진천군 진천읍 읍내리271-1	안성시, 진천군, 음성군
1,149.1	2.3	3,437.5	충청북도 괴산군 괴산읍 동부리702-	괴산군, 증평군, 진천군, 음성군, 상주시
1,594.4	28.2	4,321.2	충청북도 음성군 음성읍 사정리1135	진천군, 음성군
448.2	6.8	3,027.3	충청북도 옥천군 옥천읍 문정리234-1	보은군, 옥천군, 영동군
17,369.9	1,101.9	81,072.2		
712.0	-	2,941.9	충청남도 연기군 서면 월하리650-30	대전광역시, 청원군, 공주시, 논산시, 금산군, 연기군
741.0	11.0	2,449.0	충청남도 천안시 원성동470-5	천안시, 아산시
593.9	6.1	2,858.3	충청남도 청양군 청양읍 교월리94-4	홍천군, 청양군, 예산군
690.4	13.4	3,237.1	충청남도 홍성군 홍성읍 고암리964	홍성군, 예산군
480.0	-	2,595.6	충청남도 공주시 신관동612-6	공주시, 연기군, 청양군
1,904.9	-	9,295.0	충청남도 논산시 부창동196-3	논산시, 익산시
1,346.0	396.0	7,669.0	충청남도 부여군 규암면 외리245	공주시, 논산시, 부여군
590.0	-	6,483.6	충청남도 서천군 서천읍 군사리500	부여군, 서천군
1,373.0	-	3,434.0	충청남도 보령시 죽정동48-1	보령시, 서천군
2,631.7	213.0	8,498.3	충청남도 예산군 예산읍 주교리145	예산군, 당진군
4,267.0	61.4	8,500.4	충청남도 서산시 석림동508-5	서산시, 태안군, 당진군
717.0	296.0	15,658.0	충청남도 당진군 당진읍 읍내리 306-	당진군, 예산군
1,323.0	105.0	7,452.0	충청남도 아산시 모종동461-2	평택시, 천안시, 아산시, 예산군
24,592.0	888.2	67,990.2		
1,350.0	-	4,836.2	전라북도 남원시 도통동153-2	남원시, 장수군
628.0	-	2,858.0	전라북도 순창군 순창읍 순화리226	순창군
3,916.0	239.7	12,999.0	전라북도 김제시 신흥동491-1	김제시, 정읍시
5,547.0	133.5	11,250.0	전라북도 익산시 목천동715-22	군산시
3,103.0	189.1	7,983.0	전라북도 익산시 함열읍 남당리643-2	논산시, 익산시

16. 한국농촌공사 General Status of KRC

면적 : 헥타아르

지 사 명 Name of District Office	지 사 수 No. of District Office	지 소 수 No. of Field Operation	농업용수 이용자 No. of Water User	용수관리 회수 No. of Water Managemet Organization	구 역 면 적 Bounded Area			
					계 Total	수 혜 면 적 Benefitted Area		
						소 계 Sub-total	진 흥 지 역 Development Region	비 진 흥 지 역 Non-develop- Ment Region
전 주 · 완 주 Jeonju · Wanju		1	19,731	304	12,085.0	8,548.0	8,195.3	352.7
고 창 Gochang		-	6,457	137	5,204.5	4,038.5	3,983.6	54.9
정 읍 Jeongeup		1	15,306	298	11,703.0	9,301.0	9,301.0	-
부 안 Buan		1	14,262	295	13,776.0	11,821.0	11,821.0	-
무 진 장 Muju · Jinan · Jangsu		-	12,433	160	5,505.0	4,517.0	4,517.0	-
전 남 Jeollanam-do	18	7	181,223	3,051	107,523.9	97,531.8	89,926.0	7,605.8
순 천 · 광 양 · 여 수 Suncheon · Gwangyang · Yeosu		2	15,174	146	5,717.9	5,267.3	3,410.9	1,856.4
강 진 · 완 도 Gangjin · Wando		1	8,261	178	5,071.1	4,739.1	4,739.1	-
무 안 · 신 안 Muan · Sinan		2	9,453	157	6,333.0	4,648.0	4,648.0	-
곡 성 Gokseong		-	8,273	95	2,860.0	2,599.0	2,599.0	-
구 례 Gurye		-	5,453	95	3,354.0	2,732.0	2,327.0	405.0
고 흥 Goheung		-	7,574	139	4,620.3	3,767.0	3,767.0	-
보 성 Boseong		-	6,844	144	4,527.4	4,248.0	4,248.0	-
화 순 Hwasun		-	9,711	171	3,873.2	3,485.0	3,485.0	-
장 흥 Jangheung		1	5,115	115	4,133.8	3,599.1	3,599.1	-
해 남 Haenam		1	8,712	205	5,989.0	5,989.0	5,989.0	-
영 암 Yeongam		-	13,581	293	14,433.0	13,581.0	13,581.0	-
영 광 Yeonggwang		-	5,762	136	6,834.0	6,405.0	6,405.0	-
진 도 Jindo		-	5,845	136	3,365.1	3,142.0	3,142.0	-
나 주 Naju		-	27,074	364	14,652.0	12,800.0	12,800.0	-
담 양 Damyang		-	11,061	200	6,584.7	5,742.9	5,742.9	-
함 평 Hampyeong		-	6,955	156	4,797.0	4,409.0	4,409.0	-
장 성 Jangseong		-	10,826	194	5,034.0	5,034.0	5,034.0	-
광 주 Gwangju		-	15,549	127	5,344.4	5,344.4	-	5,344.4
경 북 Gyeongsangbuk-do	17	3	162,303	1,810	80,438.5	71,880.4	65,228.0	6,652.4
청 송 Cheongsong		-	5,212	69	1,875.0	1,525.0	1,286.0	239.0

지 사 별 일 반 현 황

District Offices

Area : ha

시 설 면 적	구 역 외 수혜면적	경지정리 면 적	지사사무소 소재지	행 정 구 역 (시, 군)
Facilities Area	Out of Project Area	Land Consolidated Area	Location of District Office	Benefitted Area Distributed(Name of Si, Gun)
3,537.0	113.0	6,399.0	전라북도 전주시 완산구 서신동773-2	전주시,익산시,김제시,완주군,임실군,장수군
1,166.0	54.9	3,584.0	전라북도 고창군 고창읍 덕산리192-50	고창군,영광군
2,402.0	17.0	8,439.0	전라북도 정읍시 수성동578-1	정읍시,고창군
1,955.0	141.0	6,255.0	전라북도 부안군 부안읍 봉덕리546-1	부안군
988.0	-	3,387.0	전라북도 장수군 장수읍 장수리512-1	진안군,무주군,장수군
9,992.1	278.2	89,148.4		
450.6	3.8	2,387.0	전라남도 순천시 장천동37-1	여수시,순천시,광양시,보성군
332.0	38.8	4,735.5	전라남도 강진군 강진읍 평동리15-9	강진군,영암군,완도군
1,685.0	-	4,648.0	전라남도 목포시 상동509	목포시,무안군,함평군,신안군
261.0	74.1	2,599.0	전라남도 곡성군 곡성읍 학정리664-2	곡성군
622.0	90.3	2,053.1	전라남도 구례군 구례읍 봉동리188-1	구례군
853.3	-	3,199.0	전라남도 고흥군 고흥읍 등암리1201	고흥군,보성군
279.4	-	4,248.0	전라남도 보성군 득량면 예당리458	고흥군,보성군
388.2	-	3,321.0	전라남도 화순군 능주면 관영리44-27	나주시,담양군,화순군
534.7	-	3,599.1	전라남도 장흥군 장흥읍 건산리469-3	장흥군,강진군
-	-	5,473.0	전라남도 해남군 해남읍 해리141	강진군,해남군
852.0	-	13,581.0	전라남도 영암군 영암읍 교동리369-1	장흥군,영암군
429.0	31.8	6,405.0	전라남도 영광군 군남면 포천리552	고창군,함평군,영광군
223.1	-	3,140.0	전라남도 진도군 진도읍 교동리560	진도군
1,852.0	37.6	12,571.4	전라남도 나주시 용산동 100-1번지	나주시
841.8	1.8	4,664.3	전라남도 담양군 담양읍 백동리342-3	담양군,화순군
388.0	-	3,965.0	전라남도 함평군 함평읍 함평리17	함평군
-	-	4,284.0	전라남도 장성군 장성읍 영천리1184-8	함평군,장성군
-	-	4,275.0	광주광역시 서구 쌍촌동994-1번지	광주시,나주시
8,558.1	1,524.6	55,064.9		
350.0	-	1,255.0	경상북도 청송군 진보면 진안리54	청송군,영양군

16. 한국농촌공사 General Status of KRC

면적 : 헥타아르

지 사 명 Name of District Office	지 사 수 No. of District Office	지 소 수 No. of Field Operation	농업용수 이용자 No. of Water User	용수관리 회수 No. of Water Managemet Organization	구 역 면 적 Bounded Area			
					계 Total	수 혜 면 적 Benefitted Area		
						소 계 Sub-total	진 흥 지 역 Development Region	비 진 흥 지 역 Non-develop- Ment Region
안 동 Andong		-	6,471	61	3,939.5	3,357.2	3,357.2	-
칠 곡 Chilgok		-	6,334	80	2,982.3	2,525.2	2,525.2	-
구 미 Gumi		1	11,382	86	6,039.1	5,745.9	5,153.4	592.5
예 천 Yecheon		-	5,721	84	3,121.0	3,078.0	3,078.0	-
영 주 Yeongju		-	5,788	83	2,638.0	2,432.0	2,432.0	-
달 성 Dalseong		-	11,509	60	5,261.0	4,803.0	3,625.0	1,178.0
의 성 Uiseong		-	11,002	204	7,416.0	7,000.0	6,912.0	88.0
영 덕 · 울 진 Yeongdeok·Uljin		1	10,420	64	3,931.6	3,267.9	2,684.8	583.1
포 향 Pohang		-	12,211	114	5,545.4	4,932.3	3,755.3	1,177.0
경 주 Gyeongju		-	17,078	152	8,560.0	7,739.0	5,436.7	2,302.3
영 천 Yeongcheon		-	9,502	141	4,328.0	3,299.0	3,280.0	19.0
경 산 Gyeongsan		1	10,459	94	3,916.6	3,398.0	3,398.0	-
고 령 Goryeong		-	7,059	107	3,308.5	3,198.5	3,105.0	93.5
성 주 Seongju		-	9,030	115	5,209.5	4,672.4	4,672.4	-
상 주 Sangju		-	13,415	148	7,327.0	6,250.0	6,017.0	233.0
문 경 Mungyeong		-	9,710	148	5,040.0	4,657.0	4,510.0	147.0
경 남 Gyeongsangnam-do	13	4	151,513	1,852	75,028.1	63,702.6	52,186.3	11,516.3
김 해 · 양 산 Gimhae·Yangsan		1	20,224	283	14,290.4	10,990.0	3,391.2	7,598.8
고 성 · 거 제 Goseong·Geoje		-	10,010	80	4,122.8	3,660.1	3,660.1	-
울 산 Ulsan		-	9,390	97	3,781.6	3,533.0	1,383.0	2,150.0
진 주 · 산 청 Jinju·sancheong		1	14,016	123	5,346.5	5,346.5	5,303.3	43.2
의 령 Uiryong		-	8,900	138	3,445.5	3,021.5	3,021.5	-
함 안 Haman		-	10,836	171	5,274.5	5,274.5	4,634.0	640.5
창 녕 Changnyeong		-	11,400	105	5,265.8	4,444.0	4,020.2	423.8
밀 양 Miryang		-	11,604	192	7,691.0	6,396.0	6,274.0	122.0
창 원 Changwon		-	9,259	146	6,537.0	4,898.0	4,360.0	538.0

지 사 별 일 반 현 황

District Offices

Area : ha

시 설 면 적	구 역 외 수혜면적	경지정리 면 적	지사사무소 소재지	행 정 구 역 (시, 군)
Facilities Area	Out of Project Area	Land Consolidated Area	Location of District Office	Benefitted Area Distributed(Name of Si, Gun)
582.3	212.7	3,152.9	경상북도 안동시 풍산읍 안교리481-1	안동시, 예천군
457.1	8.5	1,691.0	경상북도 칠곡군 왜관읍 왜관리359-5	대구광역시, 달성군, 김천시, 구미시, 칠곡군
293.2	55.2	3,985.6	경상북도 구미시 송정동47	김천시, 구미시
43.0	-	2,316.2	경상북도 예천군 예천읍 남본리88-4	안동시, 예천군
206.0	-	733.0	경상북도 영주시 풍기읍 교촌리61	영주시, 봉화군
458.0	13.0	3,625.0	대구광역시 남구 대명동2289-2	대구광역시, 달성군, 창녕군
416.0	883.0	6,016.0	경상북도 의성군 안계면 용기리839-3	구미시, 상주시, 군위군, 의성군
663.7	0.9	2,209.7	경상북도 영덕군 영해면 성내리676	영덕군, 울진군
613.1	46.9	2,628.7	경상북도 포항시 북구 흥해읍	포항시, 경주시
821.0	-	5,436.7	경상북도 경주시 황오동150-1	울산광역시, 포항시, 경주시
1,029.0	-	2,979.0	경상북도 영천시 화룡동252-1	경주시, 영천시, 경산시
518.6	-	2,715.0	경상북도 경산시 중방동841-5	대구광역시, 경산시, 청도군
110.0	78.4	3,070.0	경상북도 고령군 고령읍 캐빈리168-5	고령군
537.1	-	4,205.1	경상북도 성주군 성주읍 예산리354-22	성주군, 칠곡군
1,077.0	226.0	5,441.0	경상북도 상주시 만산동696-7	상주시, 문경시
383.0	-	3,605.0	경상북도 문경시 산양면 불암리251-4	상주시, 문경시, 예천군
11,325.5	210.7	52,459.1		
3,300.4	-	11,028.1	경상남도 김해시 서상동258	부산광역시, 창원시, 김해시, 양산시
462.7	3.0	3,258.1	경상남도 고성군 고성읍 송학리237-5	통영시, 거제시, 고성군
248.6	46.0	1,313.7	울산광역시 중구 학성동431-6	울산광역시, 경주시
-	-	5,300.2	경상남도 진주시 하대동320-1	진주시, 산청군
424.0	8.1	2,842.6	경상남도 의령군 의령읍 서동리483-1	의령군, 합천군
-	25.6	3,707.0	경상남도 함안군 가야읍 도항리84-1	함안군
821.8	122.0	3,580.0	경상남도 창녕군 창녕읍 교하리27-1	달성군, 밀양시, 창녕군
1,295.0	6.0	6,274.0	경상남도 밀양시 내이동1133	밀양시
1,639.0	-	3,258.0	경상남도 창원시 대산면 제동리260-1	창원시, 마산시, 김해시

16. 한국농촌공사 General Status of KRC

면적 : 헥타아르

지 사 명 Name of District Office	지사수 No. of District Office	지 소 수 No. of Project Unit	농업용수 이용자 No. of Water User	용수관리 회수 No. of Water Managemet Organization	구 역 면 적 Bounded Area			
					계 Total	수 혜 면 적 Benefitted Area		
						소 계 Sub-total	진흥지역 Development Region	비진흥지역 Non-develop- Ment Region
사 천 Sacheon		-	9,042	125	3,361.0	3,053.0	3,053.0	-
거 창 · 함 양 Geochang-Hamyang		1	8,678	150	3,941.0	3,448.0	3,448.0	-
합 천 Hapcheon		-	7,362	125	5,011.0	3,418.0	3,418.0	-
하 동 · 남 해 Hadong-Namhae		1	20,792	117	6,960.0	6,220.0	6,220.0	-
제 주 Jeju-do	1	-	721	13	286.0	243.0	215.0	28.0
제 주 도 분 부 Jeju Province		-	721	13	286.0	243.0	215.0	28.0

지 사 별 일 반 현 황

District Offices

Area : ha

시 설 면 적	구 역 외 수혜면적	경지정리 면 적	지사사무소 소재지	행 정 구 역 (시, 군)
Facilities Area	Out of Project Area	Land Consolidated Area	Location of District Office	Benefitted Area Distributed(Name of Si, Gun)
308.0	-	605.1	경상남도 사천시 사천읍 사주리70	고성군, 진주시, 사천시, 고성군
493.0	-	3,020.0	경상남도 거창군 거창읍 상림리859	함양군, 거창군
1,593.0	-	2,915.0	경상남도 합천군 초계면 아막리75	의령군, 합천군
740.0	-	5,357.3	경상남도 하동군 하동읍 광평리246-13	남해군, 하동군
43.0	-	-		
43.0	-	-	제주도 제주시 삼양이동2127-1	제주시, 서귀포시, 북제주군, 남제주군

17. 한국농촌공사 지사별 양(배)수장 가동 Operating Hours and Amount of Electricity Used in

지 사 명	전 동 기 Electric Motor				
	총마력수 Amount Of HP (HP)	대 수 No.	가동시간 Operating Hours (h)	전기사용량 Amount of Electricity Used (kWh)	금 액 Charge (천원)
2 0 0 0	703,456	5,813	2,855,335	252,801,201	7,317,791
2 0 0 1	710,518	5,781	3,444,724	309,496,074	7,873,868
2 0 0 2	816,612	6,204	2,758,092	270,783,205	8,818,538
2 0 0 3	829,515	6,299	1,819,220	203,416,538	6,689,676
2 0 0 4	468,179	7,092	2,301,474	267,847,016	6,852,375
2 0 0 5	471,885	7,258	2,852,566	237,036,120	6,505,883
경 기	55,040	813	386,961	46,798,285	1,220,998
Gyeonggi-do					
여 주 · 이 천 Yeosu · Icheon	5,869	128	46,205	5,062,702	125,556
양 평 · 광 주 · 서 울 Yangpueong · Gwangju · Seoul	3,561	43	17,416	1,812,932	47,825
화 성 · 수 원 Hwaseong · Suwon	3,080	65	-	-	-
연 천 · 포 천 Yeoncheon · Pocheon	6,800	68	45,521	6,018,491	152,529
과 주 Paju	13,805	160	49,566	12,726,208	322,292
고 양 Goyang	725	15	8,748	1,275,785	32,826
강 화 Ganghwa	2,720	41	25,683	1,565,554	45,660
김 포 Gimpo	5,144	56	25,572	3,219,064	86,175
평 택 Pyeongtaek	11,344	162	129,953	14,228,153	383,960
안 성 Anseong	1,992	75	38,297	889,396	24,176
강 원	9,505	196	112,571	7,342,608	191,862
Gangwon-do					
홍 천 · 춘 천 Hongcheon · Chuncheon	1,097	24	17,557	653,519	16,939
원 주 Wonju	1,500	54	11,002	866,874	25,540
강 릉 Gangneung	930	31	55	511	533

시간 및 전기 사용량

Pumping & Drainage Station of KRC District Offices

지 사 명	전 동 기 Electric Motor				
	총마력수 Amount Of HP (HP)	대 수 No.	가동시간 Operating Hours (h)	전기사용량 Amount of Electricity Used (kWh)	금 액 Charge (천원)
영 북 Yeongbuk	803	26	4,310	228,697	7,191
철 원 Cheorwon	5,175	61	79,647	5,593,007	141,659
총 북 Chungcheongbuk-do	20,454	384	160,264	10,866,999	321,238
충 북 도 본 부 Chungbuk Province	650	4	1,061	532,635	14,454
보 은 Boeun	1,703	63	37,867	1,380,654	36,388
충 주 · 제 천 Chungju · Jecheon	2,555	53	29,801	1,657,492	60,159
청 원 Cheongwon	7,563	117	25,343	4,027,657	116,816
진 천 Jincheon	1,595	35	6,061	414,377	16,004
괴 산 Goesan	1,583	40	19,712	875,966	23,944
음 성 Eumseong	1,245	31	15,756	605,857	16,035
옥 천 · 영 동 Okcheon · Yeongdong	3,560	41	24,663	1,372,361	37,438
총 남 Chungcheongnam-do	87,783	1,409	485,737	47,928,050	1,226,057
연 기 · 대 금 Yeongi · Daegeum	4,370	64	15,992	1,586,005	44,986
천 안 Cheonan	1,100	22	-	-	-
청 양 Cheongyang	7,044	88	31,094	1,498,418	47,733
홍 성 Hongseong	2,040	51	15,971	451,842	15,157
공 주 Gongju	3,923	100	29,644	980,200	32,887
논 산 Nonsan	13,190	248	13,907	423,281	19,647
부 여 Buyeo	19,065	255	64,568	7,089,485	231,130
서 천 Seocheon	1,795	55	-	-	-
보 령 Boryeong	2,310	49	44,071	2,902,678	61,223

17. 한국농촌공사 지사별 양(배)수장 가동 Operating Hours and Amount of Electricity Used in

지 사 명	전 동 기 Electric Motor				
	총마력수 Amount Of HP (HP)	대 수 No.	가동시간 Operating Hours (h)	전기사용량 Amount of Electricity Used (kWh)	금 액 Charge (천원)
예 산 Yesan	8,289	125	18,750	1,501,988	40,247
서 산 · 태 안 Seosan-Taeon	3,381	57	34,237	4,688,094	122,346
당 진 Dangjin	14,226	157	100,077	18,507,999	460,875
아 산 Asan	7,050	138	117,426	8,298,060	149,827
전 북 Jeollabuk-do	50,329	854	296,593	23,105,746	623,890
남 원 Namwon	955	23	3,799	502,359	12,977
순 창 Sunchang	2,264	50	29,687	1,348,415	33,733
동 진 Dongjin	12,060	186	-	-	-
군 산 Gunsan	5,120	113	54,152	2,560,351	72,797
익 산 Iksan	11,130	173	114,639	9,457,305	253,613
전 주 · 완 주 Jeonju · Wanju	2,780	62	36,323	1,112,687	36,123
고 창 Gochang	1,475	45	6,723	298,167	11,292
정 읍 Jeongeup	3,890	91	39,611	2,230,073	62,404
부 안 Buan	5,405	81	-	-	-
무 진 장 Muju · Jinan · Jangsu	425	5	3,771	220,968	5,842
금 강 사 업 단 Grumgang-saeopdan	4,825	25	7,888	5,375,421	135,109
전 남 Jeollanam-do	53,930	1,034	534,367	41,919,187	1,094,658
순 천 · 광 양 · 여 수 Suncheon · Gwangyang · Yeosu	1,676	50	8,840	513,159	15,357
강 진 · 완 도 Gangjin · Wando	2,827	70	31,233	973,498	33,539
무 안 · 신 안 Muan · Sinan	2,415	67	35,110	2,536,445	69,262
곡 성 Gokseong	2,719	47	17,976	920,328	27,812

시간 및 전기 사용량 Pumping & Drainage Station of KARICO District Offices

Area : ha

지 사 명	전 동 기 Electric Motor				
	총마력수 Amount Of HP (HP)	대 수 No.	가동시간 Operating Hours (h)	전기사용량 Amount of Electricity Used (kWh)	금 액 Charge (천원)
구 레 Gurye	1,295	23	9,321	625,003	18,784
고 흥 Goheung	1,517	52	23,372	904,483	26,012
보 성 Boseong	550	18	7,743	359,923	9,424
화 순 Hwasun	1,930	35	11,412	691,431	19,293
장 흥 Jangheung	774	32	10,236	538,133	18,876
해 남 Haenam	4,456	88	94,724	3,162,787	82,413
영 암 Yeongam	9,160	124	108,105	19,315,905	469,483
영 광 Yeonggwang	2,726	62	6,177	297,244	13,347
진 도 Jindo	3,813	71	34,074	2,455,880	68,406
나 주 Naju	9,151	136	60,417	6,235,029	153,121
담 양 Damyang	1,463	53	24,167	544,960	15,424
함 평 Hampyeong	1,640	36	15,267	616,370	20,532
장 성 Jangseong	963	12	4,687	362,342	10,562
광 주 Gwangju	1,455	45	31,506	866,267	23,012
영산강사업단 Yeongsangang-Saeopdan	3,400	13	-	-	-
경 북 Gyeongsangbuk-do	75,154	1,118	568,191	37,806,094	1,042,874
청 송 Cheongsong	1,600	35	2,191	93,257	2,392
안 동 Andong	5,515	67	18,890	3,449,404	99,673
칠 곡 Chilgok	3,598	38	21,007	1,520,231	42,347
구 미 Gumi	7,716	123	48,378	3,850,234	103,355
예 천 Yecheon	5,060	39	10,251	4,219,337	108,865

17. 한국농촌공사 지사별 양(배)수장 가동 Operating Hours and Amount of Electricity Used in

지 사 명	전 동 기 Electric Motor				
	총마력수 Amount Of HP (HP)	대 수 No.	가동시간 Operating Hours (h)	전기사용량 Amount of Electricity Used (kWh)	금 액 Charge (천원)
영 주 Yeongju	1,374	25	4,126	186,649	6,833
달 성 Dalseong	11,225	112	18,432	4,528,592	127,749
의 성 Uiseong	9,396	136	24,934	7,838,359	209,873
영 덕 · 울 진 Yeongdeok·Uljin	1,373	38	16,214	575,321	11,106
포 향 Pohang	3,188	77	20,143	1,073,131	32,638
경 주 Gyeongju	4,959	106	286,557	2,653,485	76,890
영 천 Yeongcheon	2,820	38	3,372	391,722	12,078
경 산 Gyeongsan	1,895	38	9,431	239,546	7,256
고 령 Goryeong	6,330	108	41,826	3,015,475	85,022
성 주 Seongju	1,186	18	2,843	394,503	11,725
상 주 Sangju	6,846	95	33,929	3,470,803	95,599
문 경 Mungyeong	1,073	25	5,667	306,045	9,472
경 남 Gyeongsangnam-do	119,560	1,448	307,833	21,263,172	783,811
김 해 · 양 산 Gimhae·Yongsan	14,503	229	50,922	4,147,101	152,768
고 성 · 거 제 Goseong·Geoje	1,021	38	9,603	181,037	6,485
울 산 Ulsan	2,008	68	42,723	936,133	28,009
진 주 · 산 청 Jinju·sancheong	9,893	186	42,764	2,186,340	70,703
의 령 Uiryeong	11,955	136	5,799	166,932	4,503
함 안 Haman	21,762	192	31,979	3,951,019	145,238
창 녕 Changnyeong	16,663	165	24,373	3,052,500	115,380
밀 양 Miryang	15,055	126	21,524	1,754,450	70,524

시간 및 전기 사용량

Pumping & Drainage Station of KARICO District Offices

Area : ha

지 사 명	전 동 기 Electric Motor				
	총마력수 Amount Of HP (HP)	대 수 No.	가동시간 Operating Hours (h)	전기사용량 Amount of Electricity Used (kWh)	금 액 Charge (천원)
창 원 Changwon	11,152	92	15,345	1,764,861	62,188
사 천 Sacheon	2,323	48	4,171	239,791	11,643
거 창 · 함 양 Geochang-Hamyang	255	7	344	26,490	1,138
합 천 Hapcheon	7,930	91	37,649	1,968,504	75,921
하 동 · 남 해 Hadong-Namhae	5,040	70	20,637	888,014	39,311
제 주 Jeju-do	130	2	49	5,979	496
제 주 도 본 부 Jeju Province	130	2	49	5,979	496

18. 용 배 수
Status of Irrigation and

길이 : 미터

가. 총괄 Summary

시 도 별	용 수 로							
	계 Total				간 선 Main			
	토 공 Earthworks		공 작 물 Structures		토 공 Earthworks		공 작 물 Structures	
	조 Set	연 장 Length	개 소 Place	연 장 Length	조 Set	연 장 Length	개 소 Place	연 장 Length
2 0 0 0	160,234	69,712,193	329,986	40,120,771	15,988	13,517,513	59,638	11,829,691
2 0 0 1	153,622	70,214,928	329,197	41,953,468	17,565	13,408,362	62,895	12,470,227
2 0 0 2	154,357	69,921,218	333,487	44,746,868	18,026	13,322,209	63,304	13,170,350
2 0 0 3	163,188	73,047,627	342,299	48,423,791	19,233	13,155,349	65,135	14,500,008
2 0 0 4	157,635	68,526,596	320,019	50,188,444	18,887	12,658,251	58,965	16,104,548
2 0 0 5	136,631	57,608,990	342,149	45,338,858	15,673	11,282,253	54,092	14,031,340
서울특별시	-	-	-	-	-	-	-	-
부산광역시	1,741	808,063	822	359,496	96	149,039	69	77,516
대구광역시	246	206,556	371	303,042	86	64,088	218	157,987
인천광역시	927	427,047	880	381,139	10	8,081	22	48,263
광주광역시	1,122	729,905	1,118	302,978	200	187,291	359	167,237
대전광역시	240	112,038	124	67,421	29	21,091	22	21,704
울산광역시	136	111,057	142	160,095	26	41,626	46	92,620
경기도	11,709	4,793,241	28,145	3,893,748	1,332	765,773	10,221	1,008,414
강원도	8,395	3,187,329	15,654	3,262,094	1,590	909,814	2,735	1,127,054
충청북도	11,714	4,565,615	36,965	2,519,580	1,781	1,067,785	10,914	1,027,555
충청남도	24,374	10,796,572	87,492	7,947,130	1,191	1,162,122	15,510	1,976,957
전라북도	15,322	5,571,152	41,290	5,236,449	1,199	477,552	2,403	894,445
전라남도	26,229	10,354,837	29,632	7,840,349	1,651	1,048,513	2,855	1,713,652
경상북도	19,445	11,019,282	17,517	8,234,464	4,899	4,230,104	5,299	4,014,464
경상남도	15,031	4,926,296	81,958	4,788,980	1,583	1,149,374	3,414	1,697,440
제주도	-	-	39	41,893	-	-	5	6,032

로 현 황

Drainage Canal

Length : m

Irrigation				Canal				Province
지 선 Second		공 작 물 Structures		지 거 Field Feeder		공 작 물 Structures		
토 공 Earthworks	공 작 물 Structures	토 공 Earthworks	공 작 물 Structures	토 공 Earthworks	공 작 물 Structures	토 공 Earthworks	공 작 물 Structures	
조 연 장 Set Length	개 소 연 장 Place Length	조 연 장 Set Length	개 소 연 장 Place Length	조 연 장 Set Length	개 소 연 장 Place Length	조 연 장 Set Length	개 소 연 장 Place Length	
40,075	21,377,567	104,266	14,136,309	104,171	34,817,113	166,082	14,154,771	2 0 0 0
39,988	21,241,737	104,401	14,452,840	96,069	35,564,829	161,901	15,030,401	2 0 0 1
40,254	21,225,694	104,877	15,206,678	96,077	35,373,315	165,306	16,369,840	2 0 0 2
41,984	21,605,669	113,039	16,616,580	101,971	36,424,790	165,246	17,398,942	2 0 0 3
40,333	20,661,584	106,995	16,549,161	98,415	35,206,761	154,059	17,534,735	2 0 0 4
34,744	18,284,775	145,651	15,320,341	86,214	28,041,962	142,406	15,987,177	2 0 0 5
-	-	-	-	-	-	-	-	- Seoul-teukbyeolsi
247	136,580	160	92,235	1,398	522,444	593	189,745	Busan-gwangyeoksi
81	136,501	142	133,454	79	5,967	11	11,601	Daegu-gwangyeoksi
103	50,476	275	155,660	814	368,490	583	177,216	Incheon-gwangyeoksi
330	245,786	444	76,818	592	296,828	315	58,923	Gwangju-gwangyeoksi
94	36,148	45	32,245	117	54,799	57	13,472	Daejeon-gwangyeoksi
56	55,895	56	48,588	54	13,536	40	18,887	Ulsan-gwangyeoksi
2,205	1,195,741	9,777	986,761	8,172	2,831,727	8,147	1,898,573	Gyeonggi-do
3,195	1,117,909	5,171	1,130,535	3,610	1,159,606	7,748	1,004,505	Gangwon-do
2,132	779,553	10,155	660,902	7,801	2,718,277	15,896	831,123	Chungcheongbuk-do
4,582	3,408,702	24,904	2,702,424	18,601	6,225,748	47,078	3,267,749	Chungcheongnam-do
2,736	1,649,316	18,334	2,065,236	11,387	3,444,284	20,553	2,276,768	Jeollabuk-do
8,971	4,439,585	12,061	3,076,913	15,607	4,866,739	14,716	3,049,784	Jeollanam-do
6,845	3,738,893	6,265	2,895,422	7,701	3,050,285	5,953	1,324,578	Gyeongsangbuk-do
3,167	1,293,690	57,828	1,227,287	10,281	2,483,232	20,716	1,864,253	Gyeongsangnam-do
-	-	34	35,861	-	-	-	-	- Jeju-do

18. 용 배 수
Status of Irrigation and

길이 : 미터

나. 시군관할 By Si and Gun

시 군 별	용 수 로							
	계 Total				간 선 Main			
	토 공 Earthworks		공 작 물 Structures		토 공 Earthworks		공 작 물 Structures	
	조 Set	연 장 Length	개 소 Place	연 장 Length	조 Set	연 장 Length	개 소 Place	연 장 Length
2 0 0 0	81,041	33,057,161	136,160	13,980,041	12,465	7,202,397	16,085	3,313,691
2 0 0 1	83,024	36,662,052	136,157	16,065,591	14,214	7,362,580	18,961	3,612,456
2 0 0 2	84,299	37,172,846	139,810	16,962,540	14,673	7,472,625	19,457	3,773,185
2 0 0 3	90,738	40,248,875	168,434	18,400,677	15,279	7,454,072	23,423	4,249,775
2 0 0 4	87,224	37,310,843	158,965	18,711,815	15,233	7,529,525	22,021	4,227,531
2 0 0 5	72,117	29,717,071	191,253	16,735,181	12,323	6,683,857	19,215	4,391,305
부 산 광 역 시	93	28,141	9	2,825	41	12,176	2	1,730
금 정 구	13	300	-	-	13	300	-	-
강 서 구	80	27,841	9	2,825	28	11,876	2	1,730
대 구 광 역 시	136	49,444	16	24,616	48	41,044	16	24,616
동 구	19	35,340	13	23,640	19	35,340	13	23,640
수 성 구	66	8,004	1	196	22	3,804	1	196
달 서 구	51	6,100	2	780	7	1,900	2	780
인 천 광 역 시	542	260,792	474	148,648	5	4,700	-	-
중 구	-	-	-	-	-	-	-	-
남 동 구	-	1,700	-	-	-	600	-	-
서 구	5	4,100	-	-	5	4,100	-	-
강 화 군	480	228,202	326	132,076	-	-	-	-
용 진 군	57	26,790	148	16,572	-	-	-	-
광 주 광 역 시	593	332,165	853	30,948	129	91,970	266	9,309
동 구	-	-	6	900	-	-	6	900
서 구	50	31,000	-	-	30	20,000	-	-
남 구	90	50,794	11	6,646	25	16,770	5	3,650
북 구	38	10,230	38	10,230	-	-	-	-
광 산 구	415	240,141	798	13,172	74	55,200	255	4,759
대 전 광 역 시	174	89,208	53	26,766	26	19,843	14	2,540
동 구	16	730	5	500	-	-	4	440
중 구	15	4,420	-	-	3	720	-	-

로 현 황 Drainage Canal

Length : m

Irrigation Canal								Administrative Division
지 선 Second				지 거 Field Feeder				
토 공 Earthworks		공 작 물 Structures		토 공 Earthworks		공 작 물 Structures		
조 Set	연 장 Length	개 소 Place	연 장 Length	조 Set	연 장 Length	개 소 Place	연 장 Length	
25,795	11,285,250	51,897	5,073,613	42,781	14,569,514	68,178	5,592,737	2 0 0 0
26,849	12,071,797	50,201	5,734,823	41,961	17,227,675	66,995	6,718,312	2 0 0 1
27,374	12,264,765	51,953	6,112,140	42,252	17,435,456	68,400	7,077,216	2 0 0 2
28,445	12,395,876	64,276	6,775,796	46,816	18,408,543	80,619	7,688,093	2 0 0 3
28,102	12,273,854	62,139	6,700,930	43,889	17,507,464	74,805	7,783,354	2 0 0 4
23,259	10,678,142	102,904	5,736,906	36,535	12,355,072	69,134	6,606,970	2 0 0 5
52	15,965	7	1,095	-	-	-	-	- Busan-gwangyeoksi
-	-	-	-	-	-	-	-	- Geumjeong-gu
52	15,965	7	1,095	-	-	-	-	- Gangseo-gu
24	4,800	-	-	64	3,600	-	-	- Daegu-gwangyeoksi
-	-	-	-	-	-	-	-	- Dong-gu
12	2,400	-	-	32	1,800	-	-	- Suseong-gu
12	2,400	-	-	32	1,800	-	-	- Dalseo-gu
82	33,560	217	87,673	455	222,532	257	60,975	Incheon-gwangyeoksi
-	-	-	-	-	-	-	-	- Jung-gu
-	1,100	-	-	-	-	-	-	- Namdong-gu
-	-	-	-	-	-	-	-	- Seo-gu
76	28,395	208	86,836	404	199,807	118	45,240	Ganghwa-gun
6	4,065	9	837	51	22,725	139	15,735	Ongjin-gun
172	105,849	347	7,561	292	134,346	240	14,078	Gwangju-gwangyeoksi
-	-	-	-	-	-	-	-	- Tong-gu
20	11,000	-	-	-	-	-	-	- Seo-gu
14	7,444	6	2,996	51	26,580	-	-	- Nam-gu
-	-	-	-	38	10,230	38	10,230	Buk-gu
138	87,405	341	4,565	203	97,536	202	3,848	Gwangsan-gu
81	32,719	29	20,221	67	36,646	10	4,005	Daejeon-gwangyeoksi
4	250	1	60	12	480	-	-	- Dong-gu
7	2,200	-	-	5	1,500	-	-	- Jung-gu

18. 용 · 배 수 Status of Irrigation and

길이 : 미터

시 군 별	용 수 로							
	계 Total				간 선 Main			
	토 공 Earthworks		공 작 물 Structures		토 공 Earthworks		공 작 물 Structures	
	조 Set	연 장 Length	개 소 Place	연 장 Length	조 Set	연 장 Length	개 소 Place	연 장 Length
서 구	57	27,103	38	23,727	2	1,600	3	1,350
유 성 구	86	56,955	9	2,239	21	17,523	6	450
대 덕 구	-	-	1	300	-	-	1	300
울 산 광 역 시	18	5,750	-	-	3	950	-	-
동 구	18	5,750	-	-	3	950	-	-
경 기 도	4,302	1,383,927	16,284	2,086,634	1,139	285,477	5,301	256,706
수 원 시	47	27,980	9	5,710	10	9,330	3	3,860
평 택 시	-	-	34	44,109	-	-	2	10,955
동 두 천 시	-	-	2	2,326	-	-	1	1,366
안 산 시	6	3,300	-	-	3	1,850	-	-
고 양 시	3	270	6	834	3	270	4	374
과 천 시	-	-	1	80	-	-	1	80
남 양 주 시	83	9,491	-	-	27	4,338	-	-
오 산 시	18	20,816	6	1,420	-	-	3	100
시 흥 시	21	13,814	10	4,033	2	3,264	7	3,238
군 포 시	6	521	20	3,849	3	272	10	2,678
하 남 시	12	2,550	1	400	4	800	1	400
용 인 시	576	188,242	311	163,391	-	-	-	-
파 주 시	13	5,174	7	3,476	2	2,000	2	600
이 천 시	901	424,306	6,568	401,427	127	125,692	2,999	125,486
안 성 시	233	90,559	467	65,349	50	28,686	113	23,948
김 포 시	43	1,240	63	1,860	8	230	13	380
화 성 시	220	176,773	70	136,664	47	40,708	11	28,130
광 주 시	87	33,430	84	11,835	28	16,780	30	5,485
양 주 시	22	36,200	23	5,855	3	3,620	4	1,715
포 천 시	62	37,298	129	44,399	15	14,304	57	15,450
여 주 군	1,444	160,223	8,113	1,060,059	721	7,634	2,003	21,253
연 천 군	63	23,080	52	28,003	-	-	-	-

로 현 황

Drainage Canal

Length : m

Irrigation Canal								Administrative Division
지 선 Second				지 거 Field Feeder				
토 공 Earthworks		공 작 물 Structures		토 공 Earthworks		공 작 물 Structures		
조 Set	연 장 Length	개 소 Place	연 장 Length	조 Set	연 장 Length	개 소 Place	연 장 Length	
21	15,863	27	20,047	34	9,640	8	2,330	Seo-gu
49	14,406	1	114	16	25,026	2	1,675	Yuseong-gu
-	-	-	-	-	-	-	-	Daedeok-gu
6	2,300	-	-	9	2,500	-	-	Ulsan-gwangyeoksi
6	2,300	-	-	9	2,500	-	-	Dong-gu
1,324	500,902	5,986	429,726	1,839	597,548	4,997	1,400,202	Gyeonggi-do
34	17,600	2	700	3	1,050	4	1,150	Suwon-si
-	-	7	7,300	-	-	25	25,854	Pyeongtaek-si
-	-	1	960	-	-	-	-	Dongducheon-si
3	1,450	-	-	-	-	-	-	Ansan-si
-	-	2	460	-	-	-	-	Goyang-si
-	-	-	-	-	-	-	-	Gwacheon-si
56	5,153	-	-	-	-	-	-	Namyangju-si
8	1,940	1	170	10	18,876	2	1,150	Osan-si
9	8,195	3	795	10	2,355	-	-	Siheung-si
3	249	10	1,171	-	-	-	-	Gunpo-si
8	1,750	-	-	-	-	-	-	Hanam-si
336	115,423	251	134,315	240	72,819	60	29,076	Yongin-si
4	1,030	3	1,848	7	2,144	2	1,028	Paju-si
310	112,242	1,645	131,358	464	186,372	1,924	144,583	Icheon-si
33	20,207	25	1,617	150	41,666	329	39,784	Anseong-si
12	390	18	560	23	620	32	920	Gimpo-si
95	61,635	26	47,500	78	74,430	33	61,034	Hwaseong-si
42	12,810	23	1,590	17	3,840	31	4,760	Kwangju-si
8	25,340	2	1,120	11	7,240	17	3,020	Yangju-si
15	15,279	12	12,728	32	7,715	60	16,221	Pocheon-si
169	46,052	3,820	32,967	554	106,537	2,290	1,005,839	Yeoju-gun
-	-	-	-	63	23,080	52	28,003	Yeoncheon-gun

18. 용 · 배 수 Status of Irrigation and

길이 : 미터

시 군 별	배 수 로							
	계 Total				간 선 Main			
	토 공 Earthworks		공 작 물 Structures		토 공 Earthworks		공 작 물 Structures	
	조 Set	연 장 Length	개 소 Place	연 장 Length	조 Set	연 장 Length	개 소 Place	연 장 Length
서 구	66	18,572	13	2,908	3	1,500	1	400
유 성 구	50	20,039	6	1,675	6	7,338	-	-
대 덕 구	-	-	1	151	-	-	1	151
울 산 광 역 시	3	900	-	-	3	900	-	-
동 구	3	900	-	-	3	900	-	-
경 기 도	3,644	1,109,994	8,085	875,314	724	315,023	2,335	239,984
수 원 시	51	22,780	6	3,100	12	7,780	2	1,050
평택 시	-	-	19	10,970	-	-	-	-
동 두 천 시	-	-	-	-	-	-	-	-
안 산 시	4	2,600	-	-	4	2,600	-	-
고 양 시	-	-	-	-	-	-	-	-
과 천 시	-	-	1	150	-	-	1	150
남 양 주 시	16	3,555	-	-	-	-	-	-
오 산 시	19	17,261	2	700	-	-	-	-
시 흥 시	13	6,429	6	1,032	-	-	6	1,032
군 포 시	-	-	-	-	-	-	-	-
하 남 시	-	-	-	-	-	-	-	-
용 인 시	106	36,893	64	32,647	-	-	-	-
파 주 시	12	2,469	7	1,496	1	350	4	754
이 천 시	1,625	559,773	3,963	474,329	205	199,917	1,537	179,423
안 성 시	314	94,582	609	77,352	54	25,599	135	25,367
김 포 시	169	3,751	47	765	27	745	9	325
화 성 시	205	180,501	63	87,401	39	35,260	10	18,430
광 주 시	76	18,870	52	3,212	22	9,190	11	950
양 주 시	16	15,500	26	5,644	2	1,550	1	750
포 천 시	82	31,879	60	15,519	17	4,765	-	64
여 주 군	586	8,380	2,914	90,378	256	23	583	13
연 천 군	119	31,225	72	24,008	-	-	-	-

로 현 황

Drainage Canal

Length : m

Drainage Canal								Administrative Division
지 선 Second				지 거 Field Feeder				
토 공 Earthworks		공 작 물 Structures		토 공 Earthworks		공 작 물 Structures		
조 Set	연 장 Length	개 소 Place	연 장 Length	조 Set	연 장 Length	개 소 Place	연 장 Length	
20	6,832	10	2,268	43	10,240	2	240	Seo-gu
40	4,815	1	413	4	7,886	5	1,262	Yuseong-gu
-	-	-	-	-	-	-	-	Daedeok-gu
-	-	-	-	-	-	-	-	Ulsan-gwangyeoksi
-	-	-	-	-	-	-	-	Dong-gu
1,281	340,649	2,369	272,954	1,639	454,322	3,381	362,376	Gyeonggi-do
37	14,690	2	1,600	2	310	2	450	Suwon-si
-	-	6	3,200	-	-	13	7,770	Pyeongtaek-si
-	-	-	-	-	-	-	-	Dongducheon-si
-	-	-	-	-	-	-	-	Ansan-si
-	-	-	-	-	-	-	-	Goyang-si
-	-	-	-	-	-	-	-	Gwacheon-si
16	3,555	-	-	-	-	-	-	Namyangju-si
9	4,071	-	-	10	13,190	2	700	Osan-si
3	3,518	-	-	10	2,911	-	-	Siheung-si
-	-	-	-	-	-	-	-	Gunpo-si
-	-	-	-	-	-	-	-	Hanam-si
18	9,953	50	27,835	88	26,940	14	4,812	Yongin-si
1	450	-	-	10	1,669	3	742	Paju-si
620	149,451	1,065	132,124	800	210,405	1,361	162,782	Icheon-si
70	29,893	194	26,685	190	39,090	280	25,300	Anseong-si
41	1,100	25	380	101	1,906	13	60	Gimpo-si
100	58,241	33	29,141	66	87,000	20	39,830	Hwaseong-si
31	5,910	23	1,542	23	3,770	18	720	Kwangju-si
10	10,850	3	994	4	3,100	22	3,900	Yangju-si
12	14,276	2	2,177	53	12,838	58	13,278	Pocheon-si
225	2,388	906	23,426	105	5,969	1,425	66,939	Yeoju-gun
34	13,578	34	13,618	85	17,647	38	10,390	Yeoncheon-gun

18. 용 · 배 수 Status of Irrigation and

길이 : 미터

시 군 별	용 수 로							
	계 Total				간 선 Main			
	토 공 Earthworks		공 작 물 Structures		토 공 Earthworks		공 작 물 Structures	
	조 Set	연 장 Length	개 소 Place	연 장 Length	조 Set	연 장 Length	개 소 Place	연 장 Length
가 평 군	157	42,134	130	53,895	5	1,179	2	700
양 평 군	285	86,526	178	47,660	81	24,520	35	10,508
강 원 도	6,370	2,224,805	12,498	2,270,334	1,475	773,990	2,284	709,682
춘 천 시	474	388,000	3,482	609,000	137	183,000	192	197,000
원 주 시	699	94,247	525	87,930	241	37,696	425	70,595
강 릉 시	492	322,275	396	91,624	35	53,691	28	57,167
동 해 시	89	25,842	97	14,158	29	4,688	33	3,312
속 초 시	-	-	-	6,071	-	-	-	6,071
삼 척 시	92	121,691	391	86,219	70	76,877	326	79,633
홍 천 군	141	45,779	867	300,992	46	8,820	232	55,066
형 성 군	361	97,810	2,655	175,535	-	-	-	-
영 월 군	206	53,724	160	28,828	-	-	-	-
평 창 군	133	71,213	137	40,502	7	3,731	75	23,589
정 선 군	267	47,647	142	46,360	51	25,730	58	29,550
철 원 군	333	213,993	380	167,924	60	53,870	19	12,519
화 천 군	475	113,170	225	42,268	204	78,750	220	40,918
양 구 군	400	105,244	586	129,689	34	5,456	171	59,169
인 제 군	1,591	271,047	1,935	189,653	374	138,011	440	44,342
고 성 군	447	186,398	177	65,666	187	103,670	65	30,751
양 양 군	170	66,725	343	187,915	-	-	-	-
충 청 북 도	5,270	1,080,999	17,196	758,267	1,505	347,888	5,826	233,221
청 주 시	41	7,840	27	7,660	-	-	8	3,500
충 주 시	312	121,828	301	108,863	-	-	2	1,701
제 천 시	1,142	44,968	1,547	74,939	595	22,298	646	28,078
청 원 군	119	51,814	203	39,999	-	-	-	-
보 은 군	644	80,936	4,498	67,569	11	2,700	25	2,708
영 동 군	638	151,913	4,302	57,319	520	128,714	3,321	37,743
진 천 군	59	19,339	178	16,326	-	-	-	-

로 현 황

Drainage Canal

Length : m

Irrigation				Canal				Administrative Division
지 선 Second		공 작 물 Structures		지 거 Field Feeder		공 작 물 Structures		
토 공 Earthworks	공 작 물 Structures	토 공 Earthworks	공 작 물 Structures	토 공 Earthworks	공 작 물 Structures	토 공 Earthworks	공 작 물 Structures	
조 Set	연 장 Length	개 소 Place	연 장 Length	조 Set	연 장 Length	개 소 Place	연 장 Length	
40	10,594	20	16,468	112	30,361	108	36,727	Gapyeong-gun
139	43,563	115	36,099	65	18,443	28	1,053	Yangpyeong-gun
2,843	889,551	4,258	825,589	2,052	561,264	5,956	735,063	Gangwon-do
173	182,000	840	132,000	164	23,000	2,450	280,000	Chuncheon-si
354	51,589	81	14,550	104	4,962	19	2,785	Wonju-si
80	54,388	90	27,013	377	214,196	278	7,444	Gangneung-si
29	10,311	33	5,689	31	10,843	31	5,157	Donghae-si
-	-	-	-	-	-	-	-	Sokcho-si
15	37,714	45	6,196	7	7,100	20	390	Samcheok-si
43	14,286	357	141,031	52	22,673	278	104,895	Hongcheon-gun
361	97,810	1,206	110,316	-	-	1,449	65,219	Hoengseong-gun
62	22,967	139	23,806	144	30,757	21	5,022	Yeongwol-gun
40	28,165	57	16,223	86	39,317	5	690	Pyeongchang-gun
130	14,230	53	7,700	86	7,687	31	9,110	Jeongseon-gun
132	108,052	85	79,337	141	52,071	276	76,068	Cheorwon-gun
271	34,420	5	1,350	-	-	-	-	Hwacheon-gun
127	18,330	230	54,978	239	81,458	185	15,542	Yanggu-gun
716	93,036	878	116,886	501	40,000	617	28,425	Inje-gun
202	75,140	38	21,039	58	7,588	74	13,876	Goseong-gun
108	47,113	121	67,475	62	19,612	222	120,440	Yangyang-gun
1,484	253,095	7,172	244,993	2,281	480,016	4,198	280,053	Chungcheongbuk-do
14	2,840	9	1,960	27	5,000	10	2,200	Cheongju-si
24	19,988	35	20,992	288	101,840	264	86,170	Chungju-si
239	11,315	610	33,898	308	11,355	291	12,963	Jecheon-si
17	21,178	45	13,088	102	30,636	158	26,911	Cheongwon-gun
633	78,236	4,458	58,736	-	-	15	6,125	Boeun-gun
110	16,959	981	19,576	8	6,240	-	-	Yeongdong-gun
13	3,728	39	1,030	46	15,611	139	15,296	Jincheon-gun

18. 용 · 배 수

Status of Irrigation and

길이 : 미터

시 군 별	배 수 로							
	계 Total				간 선 Main			
	토 공 Earthworks		공 작 물 Structures		토 공 Earthworks		공 작 물 Structures	
	조 Set	연 장 Length	개 소 Place	연 장 Length	조 Set	연 장 Length	개 소 Place	연 장 Length
가 평 군	39	12,836	49	13,992	-	-	-	-
양 평 군	192	60,710	125	32,619	85	27,244	36	11,676
강 원 도	5,651	1,275,403	6,039	878,542	1,449	426,405	946	236,065
춘 천 시	1,055	143,000	1,757	312,200	220	54,000	134	28,200
원 주 시	1,484	155,534	416	29,279	475	48,486	333	21,127
강 릉 시	79	80,244	136	17,329	26	44,584	22	6,717
동 해 시	64	2,690	79	1,846	5	450	34	886
속 초 시	-	-	-	-	-	-	-	-
삼 척 시	38	59,700	82	41,765	22	41,405	54	37,940
홍 천 군	341	78,953	59	17,248	82	27,254	3	876
형 성 군	308	71,545	2,088	74,947	-	-	-	-
영 월 군	226	45,432	96	8,576	-	-	-	-
평 창 군	115	64,607	85	28,238	28	14,670	19	6,100
정 선 군	163	30,308	68	13,761	54	10,750	31	6,730
철 원 군	269	132,953	236	156,610	26	25,600	32	56,988
화 천 군	212	37,600	-	-	-	-	-	-
양 구 군	468	101,805	295	24,715	50	15,120	28	4,400
인 제 군	335	73,172	230	27,705	223	46,176	68	8,056
고 성 군	459	193,720	261	97,825	238	97,910	188	58,045
양 양 군	35	4,140	151	26,498	-	-	-	-
충 청 북 도	4,718	829,699	12,785	352,391	1,077	69,225	3,549	44,553
청 주 시	14	2,880	25	6,530	-	-	9	2,780
충 주 시	399	122,700	296	82,520	-	-	-	-
제 천 시	1,387	51,082	330	15,096	599	19,584	202	7,533
청 원 군	114	43,574	210	29,049	1	1,615	1	1,405
보 은 군	894	232,096	6,387	65,758	3	1,496	891	2,306
영 동 군	471	35,821	2,910	23,443	363	28,480	2,345	17,438
진 천 군	61	17,810	145	11,637	-	-	-	-

로 현 황

Drainage Canal

Length : m

Drainage Canal								Administrative Division
지 선 Second				지 거 Field Feeder				
토 공 Earthworks		공 작 물 Structures		토 공 Earthworks		공 작 물 Structures		
조 Set	연 장 Length	개 소 Place	연 장 Length	조 Set	연 장 Length	개 소 Place	연 장 Length	
-	-	-	-	39	12,836	49	13,992	Gapyeong-gun
54	18,725	26	10,232	53	14,741	63	10,711	Yangpyeong-gun
2,658	542,196	1,978	239,577	1,544	306,802	3,115	402,900	Gangwon-do
540	51,000	623	54,000	295	38,000	1,000	230,000	Chuncheon-si
855	91,003	81	8,048	154	16,045	2	104	Wonju-si
50	32,734	72	6,014	3	2,926	42	4,598	Gangneung-si
28	1,120	20	480	31	1,120	25	480	Donghae-si
-	-	-	-	-	-	-	-	Sokcho-si
16	18,295	28	3,825	-	-	-	-	Samcheok-si
81	35,935	39	11,142	178	15,764	17	5,230	Hongcheon-gun
308	71,545	642	40,336	-	-	1,446	34,611	Hoengseong-gun
62	13,068	90	6,098	164	32,364	6	2,478	Yeongwol-gun
33	20,157	48	12,208	54	29,780	18	9,930	Pyeongchang-gun
63	9,120	14	2,060	46	10,438	23	4,971	Jeongseon-gun
70	48,070	55	34,682	173	59,283	149	64,940	Cheorwon-gun
212	37,600	-	-	-	-	-	-	Hwacheon-gun
107	28,754	68	9,953	311	57,931	199	10,362	Yanggu-gun
93	21,896	110	13,828	19	5,100	52	5,821	Inje-gun
122	57,870	32	18,520	99	37,940	41	21,260	Goseong-gun
18	4,029	56	18,383	17	111	95	8,115	Yangyang-gun
1,834	373,531	6,905	163,657	1,807	386,943	2,331	144,181	Chungcheongbuk-do
2	680	8	2,520	12	2,200	8	1,230	Cheongju-si
71	36,020	81	31,720	328	86,680	215	50,800	Chungju-si
465	16,700	71	3,748	323	14,798	57	3,815	Jecheon-si
18	12,570	82	7,484	95	29,389	127	20,160	Cheongwon-gun
891	230,600	5,484	59,681	-	-	12	3,771	Boeun-gun
108	7,341	565	6,005	-	-	-	-	Yeongdong-gun
11	2,433	22	839	50	15,377	123	10,798	Jincheon-gun

18. 용 · 배 수
Status of Irrigation and

길이 : 미터

시 군 별	용 수 로							
	계 Total				간 선 Main			
	토 공 Earthworks		공 작 물 Structures		토 공 Earthworks		공 작 물 Structures	
	조 Set	연 장 Length	개 소 Place	연 장 Length	조 Set	연 장 Length	개 소 Place	연 장 Length
괴 산 군	1,217	398,623	5,101	200,835	43	92,116	1,519	62,681
음 성 군	330	92,248	266	39,036	124	51,320	4	2,070
단 양 군	768	111,490	773	145,721	212	50,740	301	94,740
충 청 남 도	12,239	6,267,422	28,086	2,436,682	685	450,748	881	237,566
천 안 시	835	413,138	782	147,397	75	85,434	357	76,590
공 주 시	1,429	1,254,430	679	125,095	-	-	-	-
보 령 시	532	81,001	551	75,932	60	8,210	31	4,100
아 산 시	436	156,376	1,336	133,038	-	-	-	-
논 산 시	257	361,077	175	107,389	-	-	91	33,485
금 산 군	564	166,537	1,823	28,768	5	1,913	-	-
연 기 군	1,337	481,952	700	25,935	113	86,691	2	1,021
부 여 군	1,780	791,244	2,432	540,977	302	130,200	308	61,300
서 천 군	1,125	390,147	5,672	310,232	-	-	-	-
청 양 군	828	360,017	2,889	193,715	73	89,200	42	12,620
홍 성 군	1,338	513,230	4,019	201,920	2	11,810	9	2,310
예 산 군	181	94,095	908	170,613	42	35,990	14	41,000
태 안 군	1,147	1,031,973	4,268	218,178	-	-	-	-
당 진 군	450	172,205	1,852	157,493	13	1,300	27	5,140
전 라 북 도	5,341	1,677,686	27,313	752,143	438	92,885	676	61,546
군 산 시	70	16,681	73	19,102	20	1,490	12	3,041
익 산 시	286	75,722	352	78,542	60	4,472	38	9,124
정 읍 시	634	222,470	353	97,174	-	-	-	-
남 원 시	74	23,510	112	23,510	-	-	-	-
김 제 시	523	74,801	430	3,156	262	54,301	301	1,902
무 주 군	247	34,083	130	27,394	60	18,484	35	9,904
장 수 군	92	35,450	214	38,666	-	-	-	-
순 창 군	1,288	470,053	8,849	117,759	-	-	-	-
고 창 군	2,127	724,916	16,800	346,840	36	14,138	290	37,575

로 현 황

Drainage Canal

Length : m

Irrigation Canal								Administrative Division
지 선 Second				지 거 Field Feeder				
토 공 Earthworks		공 작 물 Structures		토 공 Earthworks		공 작 물 Structures		
조 Set	연 장 Length	개 소 Place	연 장 Length	조 Set	연 장 Length	개 소 Place	연 장 Length	
131	54,746	704	56,852	1,043	251,761	2,878	81,302	Goesan-gun
42	3,815	42	4,477	164	37,113	220	32,489	Eumseong-gun
261	40,290	249	34,384	295	20,460	223	16,597	Danyang-gun
2,829	2,538,552	7,213	892,905	8,725	3,278,122	19,992	1,306,211	Chungcheongnam-do
169	145,543	364	62,910	591	182,161	61	7,897	Cheonan-si
890	870,829	532	94,537	539	383,601	147	30,558	Gongju-si
192	19,088	144	18,424	280	53,703	376	53,408	Boryeong-si
33	27,652	369	18,299	403	128,724	967	114,739	Asan-si
84	313,782	39	59,142	173	47,295	45	14,762	Nonsan-si
76	45,032	223	9,827	483	119,592	1,600	18,941	Geumsan-gun
260	148,748	242	5,428	964	246,513	456	19,486	Yeongi-gun
543	352,370	651	210,768	935	308,674	1,473	268,909	Buyeo-gun
99	71,704	1,791	130,611	1,026	318,443	3,881	179,621	Seocheon-gun
114	80,667	766	43,215	641	190,150	2,081	137,880	Cheongyang-gun
201	123,573	900	60,188	1,135	377,847	3,110	139,422	Hongseong-gun
78	27,968	425	63,508	61	30,137	469	66,105	Yesan-gun
67	289,030	607	92,941	1,080	742,943	3,661	125,237	Taeon-gun
23	22,566	160	23,107	414	148,339	1,665	129,246	Dangjin-gun
1,372	593,431	13,671	303,827	3,531	991,370	12,966	386,770	Jeollabuk-do
28	7,545	12	10,400	22	7,646	49	5,661	Gunsan-si
151	45,324	152	49,845	75	25,926	162	19,573	Iksan-si
58	21,225	89	12,400	576	201,245	264	84,774	Jeongeup-si
1	646	1	646	73	22,864	111	22,864	Namwon-si
256	20,000	129	1,254	5	500	-	-	Gimje-si
31	7,254	69	11,982	156	8,345	26	5,508	Muju-gun
92	35,450	214	38,666	-	-	-	-	Jangsu-gun
222	164,631	6,825	68,765	1,066	305,422	2,024	48,994	Sunchang-gun
533	291,356	6,180	109,869	1,558	419,422	10,330	199,396	Gochang-gun

18. 용 · 배 수

Status of Irrigation and

길이 : 미터

시 군 별	배 수 로							
	계 Total				간 선 Main			
	토 공 Earthworks		공 작 물 Structures		토 공 Earthworks		공 작 물 Structures	
	조 Set	연 장 Length	개 소 Place	연 장 Length	조 Set	연 장 Length	개 소 Place	연 장 Length
괴 산 군	884	232,934	1,984	55,285	-	-	-	-
음 성 군	189	60,022	259	38,442	-	-	-	-
단 양 군	305	30,780	239	24,631	111	18,050	101	13,091
충 청 남 도	13,293	6,196,512	26,562	1,783,784	518	492,759	542	90,719
천 안 시	823	329,305	628	38,203	59	78,048	260	11,969
공 주 시	2,102	1,466,904	677	67,031	-	-	-	-
보 령 시	400	60,753	773	59,845	42	3,640	24	2,370
아 산 시	532	155,911	1,167	90,642	27	6,533	5	2,023
논 산 시	205	105,135	54	25,644	-	-	1	795
금 산 군	679	147,082	1,597	28,021	-	-	-	-
연 기 군	1,767	627,533	736	14,700	138	111,629	1	300
부 여 군	901	439,588	1,769	267,946	99	148,757	112	51,934
서 천 군	1,280	572,889	2,761	220,210	2	2,272	2	262
청 양 군	925	372,840	3,629	126,842	110	115,960	87	17,380
홍 성 군	1,578	520,119	4,827	261,920	5	13,020	6	756
예 산 군	215	60,692	1,439	112,434	21	11,200	12	990
태 안 군	1,357	1,174,911	4,644	343,817	-	-	-	-
당 진 군	529	162,850	1,861	126,529	15	1,700	32	1,940
전 라 북 도	5,152	1,616,555	20,829	546,475	336	291,600	626	48,021
군 산 시	33	6,891	51	12,628	12	2,399	13	2,173
익 산 시	156	31,152	92	16,495	60	11,795	15	1,925
정 읍 시	308	156,048	428	50,454	-	-	-	-
남 원 시	95	30,454	246	30,454	-	-	-	-
김 제 시	290	69,307	558	2,648	193	35,050	303	1,438
무 주 군	95	27,820	105	18,412	34	11,436	16	4,905
장 수 군	56	12,097	126	39,601	-	-	-	-
순 창 군	1,218	434,742	6,657	144,487	-	-	-	-
고 창 군	2,901	848,044	12,566	231,296	37	230,920	279	37,580

로 현 황

Drainage Canal

Length : m

Drainage Canal								Administrative Division
지 선 Second				지 거 Field Feeder				
토 공 Earthworks		공 작 물 Structures		토 공 Earthworks		공 작 물 Structures		
조 Set	연 장 Length	개 소 Place	연 장 Length	조 Set	연 장 Length	개 소 Place	연 장 Length	
87	37,901	418	28,930	797	195,033	1,566	26,355	Goesan-gun
62	19,646	87	15,470	127	40,376	172	22,972	Eumseong-gun
119	9,640	87	7,260	75	3,090	51	4,280	Danyang-gun
3,457	2,424,294	7,866	803,809	9,318	3,279,459	18,154	889,256	Chungcheongnam-do
237	102,652	333	23,932	527	148,605	35	2,302	Cheonan-si
1,301	892,567	510	21,229	801	574,337	167	45,802	Gongju-si
146	16,309	464	20,609	212	40,804	285	36,866	Boryeong-si
38	28,847	284	46,054	467	120,531	878	42,565	Asan-si
42	73,352	21	16,090	163	31,783	32	8,759	Nonsan-si
48	35,344	250	14,651	631	111,738	1,347	13,370	Geumsan-gun
413	212,075	312	8,777	1,216	303,829	423	5,623	Yeongi-gun
199	91,803	509	71,295	603	199,028	1,148	144,717	Buyeo-gun
204	341,026	605	83,506	1,074	229,591	2,154	136,442	Seocheon-gun
163	95,912	1,151	41,317	652	160,968	2,391	68,145	Cheongyang-gun
301	172,318	1,278	106,665	1,272	334,781	3,543	154,499	Hongseong-gun
84	20,829	515	58,746	110	28,663	912	52,698	Yesan-gun
245	306,489	1,360	259,384	1,112	868,422	3,284	84,433	Taeon-gun
36	34,771	274	31,554	478	126,379	1,555	93,035	Dangjin-gun
1,367	563,080	9,488	279,220	3,449	761,875	10,715	219,234	Jeollabuk-do
5	1,910	17	4,222	16	2,582	21	6,233	Gunsan-si
83	15,667	30	10,880	13	3,690	47	3,690	Iksan-si
74	34,818	48	9,148	234	121,230	380	41,306	Jeongeup-si
28	11,923	105	11,923	67	18,531	141	18,531	Namwon-si
97	34,257	255	1,210	-	-	-	-	Gimje-si
41	7,424	65	6,252	20	8,960	24	7,255	Muju-gun
56	12,097	126	39,601	-	-	-	-	Jangsu-gun
382	204,609	4,507	96,861	836	230,133	2,150	47,626	Sunchang-gun
601	240,375	4,335	99,123	2,263	376,749	7,952	94,593	Gochang-gun

18. 용 · 배 수

Status of Irrigation and

길이 : 미터

시 군 별	용 수 로							
	계 Total				간 선 Main			
	토 공 Earthworks		공 작 물 Structures		토 공 Earthworks		공 작 물 Structures	
	조 Set	연 장 Length	개 소 Place	연 장 Length	조 Set	연 장 Length	개 소 Place	연 장 Length
전 라 남 도	14,971	5,900,175	14,280	2,361,001	1,225	544,830	731	190,429
목 포 시	17	4,237	11	620	17	4,237	11	620
여 수 시	118	74,138	73	40,329	38	19,585	49	34,290
순 천 시	308	378	244	1,249	190	162	101	821
광 양 시	316	58,386	146	56,952	51	9,690	31	12,800
담 양 군	162	134,513	226	96,510	-	-	-	-
곡 성 군	32	8,500	20	5,300	12	3,500	8	1,900
고 흥 군	-	-	8	4,900	-	-	3	1,500
보 성 군	1,733	1,357,459	6,752	294,271	72	25,647	276	7,994
화 순 군	2,407	301,230	908	108,755	320	32,080	48	4,780
해 남 군	1,900	1,030,129	1,178	512,516	-	-	-	-
무 안 군	174	242,778	193	72,941	25	55,673	37	3,773
함 평 군	1,011	341,810	649	194,453	90	38,409	25	6,080
영 광 군	1,355	794,789	707	161,767	179	248,560	17	16,100
장 성 군	90	57,254	232	252,546	14	11,073	8	7,927
완 도 군	766	160,800	1,168	82,363	93	55,764	70	74,764
진 도 군	993	319,498	757	168,232	124	40,450	47	17,080
신 안 군	3,589	1,014,276	1,008	307,297	-	-	-	-
경 상 북 도	14,559	7,697,980	8,161	4,547,895	4,374	3,262,662	2,316	2,282,567
포 향 시	504	320,422	116	66,935	186	200,822	66	40,515
경 주 시	948	406,100	157	58,549	438	246,172	116	41,227
김 천 시	1,910	906,670	393	173,269	726	621,580	292	124,979
안 동 시	555	755,536	318	63,404	140	112,298	-	-
구 미 시	2,150	893,633	988	821,093	177	99,503	63	482,267
영 주 시	441	174,250	258	107,272	429	169,243	248	103,216
영 천 시	952	581,894	261	106,302	381	322,911	179	72,052
상 주 시	165	1,009,953	141	846,643	56	353,274	72	447,987
문 경 시	293	154,473	382	574,181	70	49,572	74	442,016

로 현 황

Drainage Canal

Length : m

Irrigation Canal								Administrative Division
지 선 Second				지 거 Field Feeder				
토 공 Earthworks		공 작 물 Structures		토 공 Earthworks		공 작 물 Structures		
조 Set	연 장 Length	개 소 Place	연 장 Length	조 Set	연 장 Length	개 소 Place	연 장 Length	
5,641	2,468,203	6,459	919,982	8,105	2,887,142	7,090	1,250,590	Jeollanam-do
-	-	-	-	-	-	-	-	Mokpo-si
45	15,572	8	2,790	35	38,981	16	3,249	Yeosu-si
118	216	143	428	-	-	-	-	Suncheon-si
103	10,200	91	33,922	162	38,496	24	10,230	Gwangyang-si
77	77,032	118	47,045	85	57,481	108	49,465	Damyang-gun
10	2,500	6	1,700	10	2,500	6	1,700	Gokseong-gun
-	-	3	2,600	-	-	2	800	Goheung-gun
819	973,572	3,230	160,559	842	358,240	3,246	125,718	Boseong-gun
665	124,631	594	79,325	1,422	144,519	266	24,650	Hwasun-gun
68	66,481	92	68,179	1,832	963,648	1,086	444,337	Haenam-gun
86	96,714	118	35,754	63	90,391	38	33,414	Muan-gun
260	96,882	110	34,564	661	206,519	514	153,809	Hampyeong-gun
667	341,639	458	96,840	509	204,590	232	48,827	Yeonggwang-gun
20	23,354	152	181,446	56	22,827	72	63,173	Jangseong-gun
271	23,890	320	3,598	402	81,146	778	4,001	Wando-gun
440	141,898	619	122,612	429	137,150	91	28,540	Jindo-gun
1,992	473,622	397	48,620	1,597	540,654	611	258,677	Sinan-gun
5,489	2,434,738	3,452	1,647,458	4,696	2,000,580	2,393	617,870	Gyeongsangbuk-do
166	106,700	50	26,420	152	12,900	-	-	Pohang-si
463	141,708	39	15,832	47	18,220	2	1,490	Gyeongju-si
780	236,420	41	28,120	404	48,670	60	20,170	Gimcheon-si
141	225,098	193	44,342	274	418,140	125	19,062	Andong-si
299	138,816	235	90,140	1,674	655,314	690	248,686	Gumi-si
1	200	-	-	11	4,807	10	4,056	Yeongju-si
417	190,913	82	34,250	154	68,070	-	-	Yeongcheon-si
52	388,836	62	394,656	57	267,843	7	4,000	Sangju-si
212	98,851	264	110,904	11	6,050	44	21,261	Mungyeong-si

18. 용 · 배 수

Status of Irrigation and

길이 : 미터

시 군 별	배 수 로							
	계 Total				간 선 Main			
	토 공 Earthworks		공 작 물 Structures		토 공 Earthworks		공 작 물 Structures	
	조 Set	연 장 Length	개 소 Place	연 장 Length	조 Set	연 장 Length	개 소 Place	연 장 Length
전 라 남 도	13,920	4,346,862	12,857	588,977	974	278,504	999	59,220
목 포 시	-	-	-	-	-	-	-	-
여 수 시	106	36,540	11	11,837	35	22,460	8	7,937
순 천 시	186	282	236	803	98	140	124	479
광 양 시	331	63,670	94	30,367	107	20,250	31	10,587
담 양 군	186	116,605	141	25,010	1	1,440	-	-
곡 성 군	42	6,318	28	5,000	15	2,184	10	1,700
고 흥 군	-	-	11	4,450	-	-	7	1,500
보 성 군	2,464	634,460	6,954	59,961	100	26,014	463	2,789
화 순 군	2,139	245,700	1,020	36,541	288	28,870	43	4,300
해 남 군	1,788	1,070,236	784	20,848	-	-	-	-
무 안 군	1,028	386,702	568	111,078	14	8,280	9	90
함 평 군	1,339	422,778	705	129,295	106	44,281	43	15,816
영 광 군	796	390,110	340	50,258	112	86,673	52	4,342
장 성 군	216	122,425	25	15,575	30	3,684	4	4,150
완 도 군	465	87,938	850	3,665	15	8,898	195	1,170
진 도 군	557	222,854	659	58,578	51	23,840	10	4,360
신 안 군	2,277	540,244	431	25,711	2	1,490	-	-
경 상 북 도	8,198	3,142,763	3,860	1,219,147	2,458	1,205,031	942	428,532
포 향 시	46	7,900	10	1,800	4	400	5	800
경 주 시	305	136,372	36	11,387	217	103,452	31	9,517
김 천 시	1,422	378,026	175	51,025	496	213,690	108	20,025
안 동 시	397	514,163	190	41,869	56	76,306	1	74
구 미 시	846	299,131	569	175,811	211	140,384	101	82,488
영 주 시	429	168,488	94	23,917	416	164,618	79	20,132
영 천 시	377	252,636	109	41,797	168	131,824	74	29,349
상 주 시	247	498,075	363	468,925	87	172,559	103	180,124
문 경 시	20	11,015	41	18,423	4	3,413	8	5,859

로 현 황

Drainage Canal

Length : m

Drainage Canal								Administrative Division
지 선 Second				지 거 Field Feeder				
토 공 Earthworks		공 작 물 Structures		토 공 Earthworks		공 작 물 Structures		
조 Set	연 장 Length	개 소 Place	연 장 Length	조 Set	연 장 Length	개 소 Place	연 장 Length	
5,445	1,508,031	7,110	279,467	7,501	2,560,327	4,748	250,290	Jeollanam-do
-	-	-	-	-	-	-	-	Mokpo-si
24	7,550	2	3,700	47	6,530	1	200	Yeosu-si
88	142	112	324	-	-	-	-	Suncheon-si
169	31,270	36	11,364	55	12,150	27	8,416	Gwangyang-si
55	45,118	85	16,453	130	70,047	56	8,557	Damyang-gun
15	2,184	10	1,800	12	1,950	8	1,500	Gokseong-gun
-	-	1	450	-	-	3	2,500	Goheung-gun
1,552	389,136	4,120	34,666	812	219,310	2,371	22,506	Boseong-gun
590	55,708	771	13,531	1,261	161,122	206	18,710	Hwasun-gun
73	40,495	77	4,779	1,715	1,029,741	707	16,069	Haenam-gun
116	98,789	175	43,305	898	279,633	384	67,683	Muan-gun
306	97,045	183	43,065	927	281,452	479	70,414	Hampyeong-gun
345	85,466	211	34,520	339	217,971	77	11,396	Yeonggwang-gun
104	85,376	14	8,125	82	33,365	7	3,300	Jangseong-gun
148	33,353	273	1,637	302	45,687	382	858	Wando-gun
287	98,664	621	39,328	219	100,350	28	14,890	Jindo-gun
1,573	437,735	419	22,420	702	101,019	12	3,291	Sinan-gun
3,712	1,190,229	2,058	542,769	2,028	747,503	860	247,846	Gyeongsangbuk-do
13	1,750	5	1,000	29	5,750	-	-	Pohang-si
77	31,120	5	1,870	11	1,800	-	-	Gyeongju-si
562	133,450	35	18,130	364	30,886	32	12,870	Gimcheon-si
118	155,283	130	33,961	223	282,574	59	7,834	Andong-si
419	96,750	259	55,460	216	61,997	209	37,863	Gumi-si
-	-	-	-	13	3,870	15	3,785	Yeongju-si
129	105,332	35	12,448	80	15,480	-	-	Yeongcheon-si
78	179,128	177	159,786	82	146,388	83	129,015	Sangju-si
16	7,602	24	8,219	-	-	9	4,345	Mungyeong-si

18. 용 · 배 수

Status of Irrigation and

길이 : 미터

시 군 별	용 수 로							
	계 Total				간 선 Main			
	토 공 Earthworks		공 작 물 Structures		토 공 Earthworks		공 작 물 Structures	
	조 Set	연 장 Length	개 소 Place	연 장 Length	조 Set	연 장 Length	개 소 Place	연 장 Length
경 산 시	693	260,140	69	28,040	245	154,426	45	20,354
군 위 군	261	447,333	526	322,557	167	301,981	252	184,719
의 성 군	1,671	427,951	931	237,935	458	213,305	302	81,350
영 양 군	562	113,012	322	77,953	249	64,039	166	45,893
영 덕 군	365	80,055	198	82,019	215	57,012	147	69,081
청 도 군	581	501,080	349	102,960	269	197,029	131	57,821
성 주 군	1,019	272,794	938	206,260	-	-	-	-
칠 곡 군	205	105,290	47	23,970	103	75,310	33	17,140
봉 화 군	391	134,086	527	192,160	59	23,605	123	49,349
울 진 군	893	153,308	1,240	456,393	6	580	7	2,601
경 상 남 도	7,509	2,718,577	66,030	1,288,422	1,230	754,694	902	381,393
창 원 시	23	621	64	1,602	7	121	19	380
마 산 시	1,147	323,532	2,603	18,178	58	21,332	17	3,419
진 주 시	286	229,680	207	166,320	200	160,776	145	116,424
통 영 시	183	49,321	47	17,426	20	17,620	18	8,904
사 천 시	847	328,700	2,775	103,473	-	-	-	-
김 해 시	119	47,681	14	4,439	6	5,810	2	1,300
밀 양 시	310	55,945	196	82,252	124	39,170	54	26,930
거 제 시	261	91,970	820	50,974	15	33,369	25	2,514
양 산 시	250	143,799	70	88,003	100	99,456	40	77,121
의 령 군	300	130,189	1,287	109,834	7	18,576	6	15
함 안 군	781	248,350	115	43,144	163	126,710	78	29,839
창 녕 군	448	217,435	808	105,471	50	46,755	223	43,032
고 성 군	1,096	379,937	56,127	280,489	1	742	15	45
남 해 군	128	26,391	187	52,624	-	-	-	-
산 청 군	377	130,370	92	23,869	197	76,010	37	12,070
거 창 군	938	309,391	573	129,929	282	108,247	201	54,330
합 천 군	15	5,265	45	10,395	-	-	22	5,070

로 현 황

Drainage Canal

Length : m

Irrigation				Canal				Administrative Division
지 선		Second		지 거		Field Feeder		
토 공	Earthworks	공 작 물	Structures	토 공	Earthworks	공 작 물	Structures	
조	연 장	개 소	연 장	조	연 장	개 소	연 장	
Set	Length	Place	Length	Set	Length	Place	Length	
221	67,238	17	5,640	227	38,476	7	2,046	Gyeongsan-si
94	145,352	274	137,838	-	-	-	-	Gunwi-gun
533	113,376	281	95,548	680	101,270	348	61,037	Uiseong-gun
189	37,522	130	28,245	124	11,451	26	3,815	Yeongyang-gun
130	19,008	37	8,473	20	4,035	14	4,465	Yeongdeok-gun
218	136,072	132	28,188	94	167,979	86	16,951	Cheongdo-gun
675	180,565	639	135,993	344	92,229	299	70,267	Seongju-gun
92	27,220	14	6,830	10	2,760	-	-	Chilgok-gun
332	110,481	404	142,811	-	-	-	-	Bonghwa-gun
474	70,362	558	313,228	413	82,366	675	140,564	Uijin-gun
1,860	804,477	54,093	355,876	4,419	1,159,406	11,035	551,153	Gyeongsangnam-do
9	260	24	560	7	240	21	662	Changwon-si
64	9,200	58	2,062	1,025	293,000	2,528	12,697	Masan-si
86	68,904	62	49,896	-	-	-	-	Jinju-si
30	15,450	16	5,462	133	16,251	13	3,060	Tongyeong-si
308	177,639	868	85,264	539	151,061	1,907	18,209	Sacheon-si
21	8,850	2	1,150	92	33,021	10	1,989	Gimhae-si
104	10,870	49	8,850	82	5,905	93	46,472	Miryang-si
30	12,955	70	29,660	216	45,646	725	18,800	Geoje-si
38	16,230	9	2,600	112	28,113	21	8,282	Yangsan-si
76	33,567	334	31,142	217	78,046	947	78,677	Uiryeong-gun
237	73,170	33	12,755	381	48,470	4	550	Haman-gun
96	76,363	200	35,576	302	94,317	385	26,863	Changnyeong-gun
79	51,124	52,027	45	1,016	328,071	4,085	280,399	Goseong-gun
43	19,214	45	21,656	85	7,177	142	30,968	Namhae-gun
153	44,080	23	6,158	27	10,280	32	5,641	Sancheong-gun
483	183,833	269	62,040	173	17,311	103	13,559	Geochang-gun
3	2,768	4	1,000	12	2,497	19	4,325	Hapcheon-gun

18. 용 · 배 수

Status of Irrigation and

길이 : 미터

시 군 별	배 수 로							
	계 Total				간 선 Main			
	토 공 Earthworks		공 작 물 Structures		토 공 Earthworks		공 작 물 Structures	
	조 Set	연 장 Length	개 소 Place	연 장 Length	조 Set	연 장 Length	개 소 Place	연 장 Length
경 산 시	162	68,605	17	8,742	28	8,953	8	1,700
군 위 군	77	10,590	155	35,480	13	3,240	47	12,010
의 성 군	991	146,168	442	29,974	268	57,738	150	13,601
영 양 군	109	14,000	74	15,139	81	9,600	25	4,550
영 덕 군	116	21,048	44	11,251	88	15,768	31	9,116
청 도 군	416	62,718	206	20,882	153	32,084	78	11,062
성 주 군	1,471	337,007	600	95,799	15	2,860	19	2,048
칠 곡 군	57	22,799	9	1,680	41	19,616	-	-
봉 화 군	498	166,364	505	135,155	110	47,256	67	23,648
울 진 군	212	27,658	221	30,091	2	1,270	7	2,429
경 상 남 도	6,850	1,997,364	9,853	400,083	1,747	624,223	607	140,801
창 원 시	53	4,550	30	2,560	22	2,300	12	1,150
마 산 시	870	296,000	305	6,350	60	30,500	25	3,250
진 주 시	190	153,120	138	110,880	133	107,184	97	77,616
통 영 시	88	31,271	10	3,474	26	20,711	5	2,147
사 천 시	1,836	259,622	2,698	22,188	918	21,876	-	-
김 해 시	143	58,626	12	4,014	9	8,650	3	2,100
밀 양 시	178	30,700	109	29,569	62	16,830	30	10,010
거 제 시	-	-	-	-	-	-	-	-
양 산 시	95	199,380	9	9,815	95	199,380	9	9,815
의 령 군	290	68,244	407	39,109	6	3,621	18	3,621
함 안 군	165	64,450	16	3,404	90	51,100	7	1,900
창 녕 군	397	194,450	735	16,140	40	43,323	90	4,420
고 성 군	985	248,917	3,235	49,230	2	500	5	1,900
남 해 군	289	40,623	92	7,952	-	-	-	-
산 청 군	165	139,590	54	8,746	100	73,790	23	654
거 창 군	340	53,925	269	28,321	169	33,858	106	7,840
합 천 군	766	153,896	1,734	58,331	15	10,600	177	14,378

로 현 황

Drainage Canal

Length : m

Drainage Canal								Administrative Division
지 선 Second				지 거 Field Feeder				
토 공 Earthworks		공 작 물 Structures		토 공 Earthworks		공 작 물 Structures		
조 Set	연 장 Length	개 소 Place	연 장 Length	조 Set	연 장 Length	개 소 Place	연 장 Length	
79	32,840	7	4,340	55	26,812	2	2,702	Gyeongsan-si
64	7,350	108	23,470	-	-	-	-	Gunwi-gun
368	33,619	155	9,867	355	54,811	137	6,506	Uiseong-gun
14	2,350	38	9,359	14	2,050	11	1,230	Yeongyang-gun
9	780	4	435	19	4,500	9	1,700	Yeongdeok-gun
183	20,496	98	7,420	80	10,138	30	2,400	Cheongdo-gun
1,086	248,360	431	71,032	370	85,787	150	22,719	Seongju-gun
16	3,183	9	1,680	-	-	-	-	Chilgok-gun
388	119,108	438	111,507	-	-	-	-	Bonghwa-gun
93	11,728	100	12,785	117	14,660	114	14,877	Uijin-gun
1,883	578,221	4,368	131,873	3,220	794,920	4,878	127,409	Gyeongsangnam-do
18	1,500	10	850	13	750	8	560	Changwon-si
85	13,500	75	2,050	725	252,000	205	1,050	Masan-si
57	45,936	41	33,264	-	-	-	-	Jinju-si
22	4,970	-	-	40	5,590	5	1,327	Tongyeong-si
918	237,746	2,698	22,188	-	-	-	-	Sacheon-si
26	9,339	3	1,261	108	40,637	6	653	Gimhae-si
59	8,880	35	5,080	57	4,990	44	14,479	Miryang-si
-	-	-	-	-	-	-	-	Geoje-si
-	-	-	-	-	-	-	-	Yangsang-si
92	25,364	158	13,811	192	39,259	231	21,677	Uiryeong-gun
46	8,450	7	304	29	4,900	2	1,200	Haman-gun
65	52,010	155	5,520	292	99,117	490	6,200	Changnyeong-gun
87	55,726	601	10,565	896	192,691	2,629	36,765	Goseong-gun
55	13,376	15	3,306	234	27,247	77	4,646	Namhae-gun
41	40,230	5	1,435	24	25,570	26	6,657	Sancheong-gun
109	15,317	82	14,988	62	4,750	81	5,493	Geochang-gun
203	45,877	483	17,251	548	97,419	1,074	26,702	Hapcheon-gun

18. 용 · 배 수 Status of Irrigation and

길이 : 미터

시 군 별	용 수 로							
	계 Total				간 선 Main			
	토 공 Earthworks		공 작 물 Structures		토 공 Earthworks		공 작 물 Structures	
	조 Set	연 장 Length	개 소 Place	연 장 Length	조 Set	연 장 Length	개 소 Place	연 장 Length
청 도 군	599	505,715	331	98,325	276	198,883	124	55,967
고 령 군	125	70,236	34	12,919	100	64,248	2	752
성 주 군	1,011	269,354	937	205,685	-	-	-	-
칠 곡 군	205	105,290	47	23,970	103	75,310	33	17,140
예 천 군	780	192,826	1,080	29,582	-	-	-	-
봉 화 군	360	123,382	487	179,691	59	23,605	123	49,349
울 진 군	893	153,308	1,229	454,048	6	580	6	2,330
경 상 남 도	10,138	6,759,767	17,035	2,033,696	1,647	786,612	1,172	606,318
창 원 시	23	621	64	1,602	7	121	19	380
마 산 시	1,147	323,532	2,597	16,650	58	21,332	16	3,200
진 주 시	1,356	3,613,185	1,895	336,107	329	350	19	2,835
진 해 시	66	49,500	-	-	33	16,500	-	-
통 영 시	183	49,321	47	17,426	20	17,620	18	8,904
사 천 시	858	332,000	2,764	100,673	-	-	-	-
김 해 시	129	49,670	4	2,450	6	5,810	2	1,300
밀 양 시	314	57,045	192	81,152	124	39,170	54	26,930
거 제 시	261	91,970	820	50,974	15	33,369	25	2,514
양 산 시	254	144,871	67	87,031	100	99,456	41	77,221
의 령 군	300	130,189	1,287	109,834	7	18,576	6	15
함 안 군	781	248,350	115	43,144	163	126,710	78	29,839
창 녕 군	467	222,435	789	100,471	50	46,755	223	43,032
고 성 군	1,096	379,937	4,522	332,471	1	742	15	45
남 해 군	128	26,391	220	55,727	-	-	-	-
하 동 군	559	288,765	312	164,552	64	34,932	144	73,095
산 청 군	377	130,370	92	23,869	197	76,010	37	12,070
함 양 군	875	303,745	642	372,453	191	138,630	252	267,820
거 창 군	949	311,673	562	127,647	282	110,529	201	52,048
합 천 군	15	6,197	44	9,463	-	-	22	5,070

로 현 황

Drainage Canal

Length : m

Irrigation Canal								Administrative Division
지 선 Second				지 거 Field Feeder				
토 공 Earthworks		공 작 물 Structures		토 공 Earthworks		공 작 물 Structures		
조 Set	연 장 Length	개 소 Place	연 장 Length	조 Set	연 장 Length	개 소 Place	연 장 Length	
225	137,109	125	27,151	98	169,723	82	15,207	Cheongdo-gun
10	1,035	18	8,715	15	4,953	14	3,452	Goryeong-gun
675	180,630	639	135,928	336	88,724	298	69,757	Seongju-gun
92	27,220	14	6,830	10	2,760	-	-	Chilgok-gun
205	48,051	386	21,697	575	144,775	694	7,885	Yecheon-gun
301	99,777	364	130,342	-	-	-	-	Bonghwa-gun
474	70,362	551	311,573	413	82,366	672	140,145	Ulsan-gun
2,529	1,196,389	3,785	705,104	5,962	4,776,766	12,078	722,274	Gyeongsangnam-do
9	260	24	560	7	240	21	662	Changwon-si
64	9,200	56	1,250	1,025	293,000	2,525	12,200	Masan-si
328	235,338	1,001	213,029	699	3,377,497	875	120,243	Jinju-si
33	33,000	-	-	-	-	-	-	Jinhae-si
30	15,450	16	5,462	133	16,251	13	3,060	Tongyeong-si
310	178,139	866	84,764	548	153,861	1,898	15,909	Sacheon-si
21	8,850	2	1,150	102	35,010	-	-	Gimhae-si
106	11,420	47	8,300	84	6,455	91	45,922	Miryang-si
30	12,955	70	29,660	216	45,646	725	18,800	Geoje-si
38	16,230	9	2,600	116	29,185	17	7,210	Yongsan-si
76	33,567	334	31,142	217	78,046	947	78,677	Uiryeong-gun
237	73,170	33	12,755	381	48,470	4	550	Haman-gun
99	78,963	197	32,976	318	96,717	369	24,463	Changnyeong-gun
79	51,124	422	52,027	1,016	328,071	4,085	280,399	Goseong-gun
43	19,214	56	22,743	85	7,177	164	32,984	Namhae-gun
134	106,495	101	64,556	361	147,338	67	26,901	Hadong-gun
153	44,080	23	6,158	27	10,280	32	5,641	Sancheong-gun
242	82,333	266	72,932	442	82,782	124	31,701	Hamyang-gun
494	183,833	258	62,040	173	17,311	103	13,559	Geochang-gun
3	2,768	4	1,000	12	3,429	18	3,393	Hapcheon-gun

18. 용 배 수 Status of Irrigation and

길이 : 미터

시 군 별	배 수 로							
	계 Total				간 선 Main			
	토 공 Earthworks		공 작 물 Structures		토 공 Earthworks		공 작 물 Structures	
	조 Set	연 장 Length	개 소 Place	연 장 Length	조 Set	연 장 Length	개 소 Place	연 장 Length
청 도 군	417	62,964	204	20,636	154	32,330	76	10,816
고 령 군	30	17,025	12	10,072	16	8,440	5	5,560
성 주 군	1,477	338,707	582	90,455	14	2,090	19	2,048
칠 곡 군	57	22,799	9	1,680	41	19,616	-	-
예 천 군	405	163,649	452	13,079	-	-	-	-
봉 화 군	456	158,364	443	123,875	108	46,756	64	22,798
울 진 군	212	27,658	214	29,088	2	1,270	6	2,312
경 상 남 도	8,372	2,707,130	12,215	467,946	1,538	870,243	1,418	145,105
창 원 시	53	4,550	30	2,560	22	2,300	12	1,150
마 산 시	870	296,000	305	6,350	60	30,500	25	3,250
진 주 시	1,178	300,387	1,360	52,385	75	72,576	26	3,720
진 해 시	66	46,200	-	-	33	19,800	-	-
통 영 시	88	31,271	10	3,474	26	20,711	5	2,147
사 천 시	1,482	430,283	3,405	44,064	564	192,537	707	21,876
김 해 시	152	60,540	3	2,100	9	8,650	3	2,100
밀 양 시	179	30,720	108	29,369	63	16,850	29	9,810
거 제 시	-	-	-	-	-	-	-	-
양 산 시	95	199,380	10	10,115	95	199,380	9	9,815
의 령 군	290	68,244	409	38,609	6	3,621	18	3,621
함 안 군	165	64,450	16	3,404	90	51,100	7	1,900
창 녕 군	410	195,860	722	14,730	40	43,323	90	4,420
고 성 군	985	248,917	3,235	49,230	2	500	5	1,900
남 해 군	313	42,609	109	11,197	-	-	-	-
하 동 군	348	157,198	160	48,879	56	27,262	55	28,019
산 청 군	165	139,590	52	7,830	100	73,790	23	654
함 양 군	426	182,043	282	58,065	113	62,570	122	28,820
거 창 군	341	54,063	268	28,183	169	33,858	106	7,840
함 천 군	766	154,825	1,731	57,402	15	10,915	176	14,063

로 현 황

Drainage Canal

Length : m

Drainage Canal								Administrative Division
지 선 Second				지 거 Field Feeder				
토 공 Earthworks		공 작 물 Structures		토 공 Earthworks		공 작 물 Structures		
조 Set	연 장 Length	개 소 Place	연 장 Length	조 Set	연 장 Length	개 소 Place	연 장 Length	
183	20,496	98	7,420	80	10,138	30	2,400	Cheongdo-gun
5	4,238	5	3,762	9	4,347	2	750	Goryeong-gun
1,097	252,419	419	66,538	366	84,198	144	21,869	Seongju-gun
16	3,183	9	1,680	-	-	-	-	Chilgok-gun
110	43,305	131	5,559	295	120,344	321	7,520	Yecheon-gun
348	111,608	379	101,077	-	-	-	-	Bonghwa-gun
93	11,728	97	12,462	117	14,660	111	14,314	Ulsan-gun
2,469	781,898	4,695	126,138	4,365	1,054,989	6,102	196,703	Gyeongsangnam-do
18	1,500	10	850	13	750	8	560	Changwon-si
85	13,500	75	2,050	725	252,000	205	1,050	Masan-si
376	100,381	251	8,087	727	127,430	1,083	40,578	Jinju-si
33	26,400	-	-	-	-	-	-	Jinhae-si
22	4,970	-	-	40	5,590	5	1,327	Tongyeong-si
918	237,746	2,698	22,188	-	-	-	-	Sacheon-si
29	10,600	-	-	114	41,290	-	-	Gimhae-si
59	8,880	35	5,080	57	4,990	44	14,479	Miryang-si
-	-	-	-	-	-	-	-	Geoje-si
-	-	-	-	-	-	1	300	Yongsan-si
92	25,364	158	13,811	192	39,259	233	21,177	Uiryeong-gun
46	8,450	7	304	29	4,900	2	1,200	Haman-gun
68	52,624	152	4,906	302	99,913	480	5,404	Changnyeong-gun
87	55,726	601	10,565	896	192,691	2,629	36,765	Goseong-gun
55	13,376	22	4,521	258	29,233	87	6,676	Namhae-gun
92	56,057	60	10,294	200	73,879	45	10,566	Hadong-gun
41	40,230	5	1,435	24	25,570	24	5,741	Sancheong-gun
135	64,585	58	10,123	178	54,888	102	19,122	Hamyang-gun
110	15,455	81	14,850	62	4,750	81	5,493	Geochang-gun
203	46,054	482	17,074	548	97,856	1,073	26,265	Hapcheon-gun

18. 용 · 배 수
Status of Irrigation and

길이 : 미터

다. 한국농촌공사 지사관할 By KRC District Offices

지 사 명	용 수 로							
	계 Total				간 선 Main			
	토 공 Earthworks		공 작 물 Structures		토 공 Earthworks		공 작 물 Structures	
	조 Set	연 장 Length	개 소 Place	연 장 Length	조 Set	연 장 Length	개 소 Place	연 장 Length
2 0 0 0	79,193	36,655,032	193,826	26,140,730	3,523	6,315,116	43,553	8,516,000
2 0 0 1	70,598	33,552,876	193,040	25,887,877	3,351	6,045,782	43,934	8,857,771
2 0 0 2	70,058	32,748,372	193,677	27,784,328	3,353	5,849,584	43,847	9,397,165
2 0 0 3	72,067	32,798,752	174,565	30,023,114	3,954	5,701,277	41,712	10,250,233
2 0 0 4	70,411	31,215,753	161,054	31,476,629	3,654	5,128,726	36,944	11,877,017
2 0 0 5	64,514	27,891,919	150,896	28,603,677	3,350	4,598,396	34,877	9,640,035
경 기	7,792	3,575,569	12,267	2,039,605	198	483,677	4,942	799,971
양 평 · 광 주 · 서 울	201	89,358	2,450	154,279	23	15,720	1,415	99,555
화 성 · 수 원	806	516,015	580	378,576	16	104,724	84	174,790
고 양	353	126,499	148	98,329	5	7,194	5	28,680
강 화	385	166,255	406	232,491	5	3,381	22	48,263
김 포	1,535	450,599	7,784	434,958	56	59,297	3,095	138,946
평 택	3,261	1,597,492	207	466,080	61	180,295	73	214,882
안 성	1,251	629,351	692	274,892	32	113,066	248	94,855
강 원	2,025	962,524	3,156	991,760	115	135,824	451	417,372
홍 천 · 춘 천	423	161,980	1,503	330,237	43	25,067	276	128,909
원 주	462	130,986	692	249,332	25	21,313	109	114,348
강 릉	492	322,275	396	91,624	35	53,691	28	57,167
영 북	203	120,111	224	83,659	4	1,031	12	51,276
철 원	445	227,172	341	236,908	8	34,722	26	65,672
충 북	6,444	3,484,616	19,769	1,761,313	276	719,897	5,088	794,334
충 북 도 본 부	-	-	124	119,992	-	-	4	41,105

로 현 황 Drainage Canal

Length : m

Irrigation				Canal				Name of District Office
지 선 Second		공 작 물 Structures		지 거 Field Feeder		공 작 물 Structures		
토 공 Earthworks	공 작 물 Structures	토 공 Earthworks	공 작 물 Structures	토 공 Earthworks	공 작 물 Structures	토 공 Earthworks	공 작 물 Structures	
조 연 장 Set Length	개 소 연 장 Place Length	조 연 장 Set Length	개 소 연 장 Place Length	조 연 장 Set Length	개 소 연 장 Place Length	조 연 장 Set Length	개 소 연 장 Place Length	
14,280	10,092,317	52,369	9,062,696	61,390	20,247,599	97,904	8,562,034	2 0 0 0
13,139	9,169,940	54,200	8,718,017	54,108	18,337,154	94,906	8,312,089	2 0 0 1
12,880	8,960,929	52,924	9,094,539	53,825	17,937,859	96,906	9,292,625	2 0 0 2
13,539	9,209,793	48,763	9,840,784	55,155	18,016,247	84,627	9,710,849	2 0 0 3
12,231	8,387,730	44,856	9,848,231	54,526	17,699,297	79,254	9,751,381	2 0 0 4
11,485	7,606,633	42,747	9,583,435	49,679	15,686,890	73,272	9,380,207	2 0 0 5
902	711,755	3,849	625,022	6,692	2,380,137	3,476	614,612	Gyeonggi-do
47	32,561	636	32,117	131	41,077	399	22,607	Yangpueong · Gwangju · Seoul
102	129,027	134	109,308	688	282,264	362	94,478	Hwaseong-Suwon
20	18,133	25	34,102	328	101,172	118	35,547	Goyang
21	16,916	58	67,987	359	145,958	326	116,241	Ganghwa
267	117,711	2,718	153,905	1,212	273,591	1,971	142,107	Gimpo
345	265,016	52	136,865	2,855	1,152,181	82	114,333	Pyeongtaek
100	132,391	226	90,738	1,119	383,894	218	89,299	Anseong
352	228,358	913	304,946	1,558	598,342	1,792	269,442	Gangwon-do
116	47,089	512	124,288	264	89,824	715	77,040	Hongcheon · Chuncheon
48	24,319	141	52,913	389	85,354	442	82,071	Wonju
80	54,388	90	27,013	377	214,196	278	7,444	Gangneung
51	46,549	98	26,624	148	72,531	114	5,759	Yeongbuk
57	56,013	72	74,108	380	136,437	243	97,128	Cheorwon
648	526,458	2,983	415,909	5,520	2,238,261	11,698	551,070	Chungcheongbuk-do
-	-	44	49,318	-	-	76	29,569	Chungbuk Province

18. 용 · 배 수 Status of Irrigation and

길이 : 미터

지 사 명	배 수 로							
	계 Total				간 선 Main			
	토 공 Earthworks		공 작 물 Structures		토 공 Earthworks		공 작 물 Structures	
	조 Set	연 장 Length	개 소 Place	연 장 Length	조 Set	연 장 Length	개 소 Place	연 장 Length
2 0 0 0	67,111	28,216,606	93,479	4,835,308	2,555	2,882,514	7,620	674,003
2 0 0 1	64,220	27,281,214	95,334	5,313,140	2,543	2,897,201	7,755	827,956
2 0 0 2	66,337	27,895,373	92,389	5,722,367	2,426	2,847,498	7,794	833,870
2 0 0 3	70,581	28,754,895	79,829	5,866,020	2,738	2,942,004	7,077	920,056
2 0 0 4	68,805	28,070,821	73,661	5,731,001	2,626	2,891,619	6,646	875,915
2 0 0 5	63,710	25,633,559	65,122	5,672,168	2,502	2,558,957	5,448	850,394
경 기	8,294	3,222,920	4,145	352,108	174	281,979	462	75,497
양 평 · 광 주 · 서 울	485	148,038	251	6,907	6	7,806	7	360
화 성 · 수 원	932	393,714	175	76,645	31	34,596	39	33,921
고 양	371	177,687	30	15,822	-	-	-	-
강 화	596	290,777	143	82,126	23	24,404	9	11,841
김 포	1,352	538,199	3,238	13,076	31	57,069	323	3,849
평택	3,423	1,151,886	153	90,478	67	111,968	46	8,534
안 성	1,135	522,619	155	67,054	16	46,136	38	16,992
강 원	1,382	571,214	949	161,994	100	99,809	128	32,275
홍 천 · 춘 천	330	134,644	416	34,264	19	16,096	71	3,270
원 주	430	119,831	211	36,875	24	14,369	17	7,861
강 릉	79	80,244	136	17,329	26	44,584	22	6,717
영 북	71	42,607	69	30,774	24	18,396	17	12,444
철 원	472	193,888	117	42,752	7	6,364	1	1,983
충 북	6,451	2,980,330	9,702	311,498	117	120,998	153	13,461
충 북 도 본 부	17	6,106	113	29,710	-	-	-	-

로 현 황 Drainage Canal

Length : m

Drainage Canal								Name of District Office
지 선 Second				지 거 Field Feeder				
토 공 Earthworks		공 작 물 Structures		토 공 Earthworks		공 작 물 Structures		
조 Set	연 장 Length	개 소 Place	연 장 Length	조 Set	연 장 Length	개 소 Place	연 장 Length	
10,717	6,742,293	19,780	1,679,040	53,839	18,591,799	66,079	2,482,265	2 0 0 0
10,461	6,466,990	19,951	1,792,800	51,216	17,917,023	67,628	2,692,384	2 0 0 1
10,358	6,590,077	19,829	1,966,978	53,553	18,457,798	64,766	2,921,519	2 0 0 2
10,747	6,813,167	18,549	1,920,604	57,141	19,013,084	54,205	3,025,359	2 0 0 3
10,313	6,572,111	17,219	1,830,817	55,866	18,607,091	49,796	3,024,269	2 0 0 4
9,526	5,985,670	16,559	1,810,843	51,682	17,088,932	43,115	3,010,931	2 0 0 5
708	545,156	1,159	75,578	7,412	2,395,785	2,524	201,033	Gyeonggi-do
68	40,010	50	165	411	100,222	194	6,382	Yangpueong · Gwangju · Seoul
151	92,801	34	18,557	750	266,317	102	24,167	Hwaseong-Suwon
21	25,447	6	6,105	350	152,240	24	9,717	Goyang
64	57,636	22	20,579	509	208,737	112	49,706	Ganghwa
167	127,187	970	2,313	1,154	353,943	1,945	6,914	Gimpo
144	122,760	38	12,683	3,212	917,158	69	69,261	Pyeongtaek
93	79,315	39	15,176	1,026	397,168	78	34,886	Anseong
265	167,099	256	40,242	1,017	304,306	565	89,477	Gangwon-do
66	42,630	102	7,410	245	75,918	243	23,584	Hongcheon · Chuncheon
48	24,527	30	6,333	358	80,935	164	22,681	Wonju
50	32,734	72	6,014	3	2,926	42	4,598	Gangneung
42	21,618	47	17,782	5	2,593	5	548	Yeongbuk
59	45,590	5	2,703	406	141,934	111	38,066	Cheorwon
561	294,628	2,203	112,154	5,773	2,564,704	7,346	185,883	Chungcheongbuk-do
-	-	11	5,435	17	6,106	102	24,275	Chungbuk Province

18. 용 · 배 수
Status of Irrigation and

길이 : 미터

지 사 명	용 수 로							
	계 Total				간 선 Main			
	토 공 Earthworks		공 작 물 Structures		토 공 Earthworks		공 작 물 Structures	
	조 Set	연 장 Length	개 소 Place	연 장 Length	조 Set	연 장 Length	개 소 Place	연 장 Length
보 은	592	193,453	2,449	213,495	23	28,876	1,043	79,980
충 주 · 제 천	883	601,669	748	282,349	53	164,910	212	163,103
청 원	1,030	372,514	1,102	254,910	42	53,688	52	171,236
진 천	1,078	1,158,953	3,089	161,482	27	92,166	502	56,208
괴 산	1,137	358,728	5,091	302,246	41	153,727	1,637	110,391
음 성	1,049	505,942	4,976	210,695	40	113,859	1,007	48,114
옥 천 · 영 동	675	293,357	2,190	216,144	50	112,671	631	124,197
총 남	10,372	3,723,098	51,099	4,828,646	368	571,078	12,553	1,630,256
연 기 · 대 금	342	84,516	1,233	359,170	23	10,017	105	132,341
천 안	555	181,727	1,153	184,936	36	32,346	714	83,346
청 양	624	49,581	3,049	233,490	41	29,438	797	87,369
홍 성	774	196,710	1,627	260,365	19	8,730	187	119,273
공 주	385	202,343	5,301	162,083	12	59,421	717	63,341
부 여	692	272,106	882	552,454	7	51,826	49	158,424
서 천	1,072	442,479	3,689	224,839	10	39,107	478	50,328
보 령	693	185,947	6,778	419,380	30	15,084	2,436	118,074
예 산	1,713	474,515	14,439	625,229	38	49,068	1,863	212,722
서 산 · 태 안	1,023	351,139	7,237	324,570	72	27,110	2,869	107,081
당 진	1,456	796,886	1,202	1,054,071	23	103,162	70	341,904
아 산	1,043	485,149	4,509	428,059	57	145,769	2,268	156,053
전 북	11,810	4,722,348	22,355	5,206,763	902	526,211	3,811	961,198

로 현 황
Drainage Canal

Length : m

Irrigation				Canal				Name of District Office
지 선 Second		공 작 물 Structures		지 거 Field Feeder		공 작 물 Structures		
토 공 Earthworks	공 작 물 Structures	토 공 Earthworks	공 작 물 Structures	토 공 Earthworks	공 작 물 Structures	토 공 Earthworks	공 작 물 Structures	
조 Set	연 장 Length	개 소 Place	연 장 Length	조 Set	연 장 Length	개 소 Place	연 장 Length	
35	20,796	219	22,207	534	143,781	1,187	111,308	Boeun
97	71,051	277	61,123	733	365,708	259	58,123	Chungju · Jecheon
107	43,839	127	41,243	881	274,987	923	42,431	Cheongwon
71	111,248	372	51,406	980	955,539	2,215	53,868	Jincheon
113	55,186	625	89,270	983	149,815	2,829	102,585	Goesan
156	117,045	1,005	55,081	853	275,038	2,964	107,500	Eumseong
69	107,293	314	46,261	556	73,393	1,245	45,686	Okcheon · Yeongdong
1,603	710,159	12,151	1,552,307	8,401	2,441,861	26,395	1,646,083	Chungcheongnam-do
109	14,973	437	103,874	210	59,526	691	122,955	Yeongi · Daegeum
49	27,803	43	41,428	470	121,578	396	60,162	Cheonan
109	10,935	652	68,128	474	9,208	1,600	77,993	Cheongyang
115	31,566	172	96,848	640	156,414	1,268	44,244	Hongseong
83	54,793	773	64,253	290	88,129	3,811	34,489	Gongju
44	37,820	95	139,253	641	182,460	738	254,777	Buyeo
136	70,230	101	95,750	926	333,142	3,110	78,761	Seocheon
140	54,218	2,211	135,768	523	116,645	2,131	165,538	Boryeong
224	93,980	3,649	210,869	1,451	331,467	8,927	201,638	Yesan
356	104,779	2,602	125,007	595	219,250	1,766	92,482	Seosan·Taeon
147	152,399	377	389,750	1,286	541,325	755	322,417	Dangjin
91	56,663	1,039	81,379	895	282,717	1,202	190,627	Asan
1,527	1,219,305	10,219	2,030,645	9,381	2,976,832	8,325	2,214,920	Jeollabuk-do

18. 용 · 배 수

Status of Irrigation and

길이 : 미터

지 사 명	배 수 로							
	계 Total				간 선 Main			
	토 공 Earthworks		공 작 물 Structures		토 공 Earthworks		공 작 물 Structures	
	조 Set	연 장 Length	개 소 Place	연 장 Length	조 Set	연 장 Length	개 소 Place	연 장 Length
보 은	480	220,138	295	24,787	9	7,006	32	1,153
충 주 · 제 천	1,192	348,416	302	42,620	30	27,795	1	396
청 원	1,014	341,628	1,031	29,512	40	55,143	40	7,280
진 천	1,283	1,414,537	1,839	32,672	10	17,530	52	354
괴 산	838	225,222	1,838	53,042	20	9,058	9	1,278
음 성	1,075	293,586	3,558	69,759	8	4,466	19	3,000
옥 천 · 영 동	552	130,697	726	29,396	-	-	-	-
총 남	12,067	4,192,451	24,284	1,248,202	377	353,643	1,929	157,891
연 기 · 대 금	449	137,985	471	168,169	91	34,614	42	30,566
천 안	292	96,792	178	59,875	6	6,518	6	3,472
청 양	1,465	189,698	1,189	88,257	31	15,614	68	14,732
홍 성	744	212,748	1,005	45,814	25	11,254	6	6,110
공 주	708	218,840	1,243	33,824	8	12,721	13	2,010
부 여	892	350,437	565	245,706	17	40,765	32	63,059
서 천	903	384,670	2,728	61,915	23	40,494	287	3,722
보 령	781	274,280	2,687	85,690	25	32,641	178	5,700
예 산	1,714	515,344	9,074	138,207	29	28,165	154	2,795
서 산 · 태 안	795	350,094	3,089	88,598	55	16,104	896	10,135
당 진	2,228	1,030,569	223	104,007	27	59,853	2	2,661
아 산	1,096	430,994	1,832	128,140	40	54,900	245	12,929
전 북	12,913	4,643,741	5,765	1,057,224	424	346,346	318	64,520

로 현 황

Drainage Canal

Length : m

Drainage Canal								Name of District Office
지 선 Second				지 거 Field Feeder				
토 공 Earthworks		공 작 물 Structures		토 공 Earthworks		공 작 물 Structures		
조 Set	연 장 Length	개 소 Place	연 장 Length	조 Set	연 장 Length	개 소 Place	연 장 Length	
32	24,368	40	4,891	439	188,764	223	18,743	Boeun
88	51,500	241	21,250	1,074	269,121	60	20,974	Chungju · Jecheon
138	64,931	138	7,345	836	221,554	853	14,887	Cheongwon
64	44,011	497	15,563	1,209	1,352,996	1,290	16,755	Jincheon
84	27,017	330	21,514	734	189,147	1,499	30,250	Goesan
66	44,376	707	29,220	1,001	244,744	2,832	37,539	Eumseong
89	38,425	239	6,936	463	92,272	487	22,460	Okcheon · Yeongdong
1,279	870,538	5,581	390,767	10,411	2,968,270	16,774	699,544	Chungcheongnam-do
60	27,246	58	83,426	298	76,125	371	54,177	Yeongi · Daegeum
47	29,341	34	28,702	239	60,933	138	27,701	Cheonan
136	47,606	623	37,314	1,298	126,478	498	36,211	Cheongyang
70	48,645	38	9,264	649	152,849	961	30,440	Hongseong
73	49,305	266	7,955	627	156,814	964	23,859	Gongju
34	48,805	57	37,225	841	260,867	476	145,422	Buyeo
71	56,047	470	20,902	809	288,129	1,971	37,291	Seocheon
97	61,639	566	24,818	659	180,000	1,943	55,172	Boryeong
147	95,464	1,541	46,858	1,538	391,715	7,379	88,554	Yesan
219	100,275	1,266	27,846	521	233,715	927	50,617	Seosan·Taeon
243	236,322	27	25,590	1,958	734,394	194	75,756	Dangjin
82	69,843	635	40,867	974	306,251	952	74,344	Asan
1,869	1,123,002	2,004	420,040	10,620	3,174,393	3,443	572,664	Jeollabuk-do

18. 용 · 배 수
Status of Irrigation and

길이 : 미터

지 사 명	용 수 로							
	계 Total				간 선 Main			
	토 공 Earthworks		공 작 물 Structures		토 공 Earthworks		공 작 물 Structures	
	조 Set	연 장 Length	개 소 Place	연 장 Length	조 Set	연 장 Length	개 소 Place	연 장 Length
남 원	416	244,414	968	610,798	12	31,508	57	148,755
순 창	638	332,215	1,813	213,346	43	42,000	180	61,346
동 진	1,893	789,138	1,717	967,378	22	46,817	43	92,448
군 산	1,264	604,966	2,186	341,011	28	30,274	236	52,510
익 산	1,829	828,882	8,378	722,457	141	141,544	2,084	128,299
전 주 · 완 주	1,259	575,652	803	375,311	23	77,370	26	78,243
고 창	779	218,337	979	198,663	14	10,000	81	3,000
정 읍	2,672	392,552	3,946	706,763	576	67,869	1,025	159,020
부 안	852	521,286	789	605,664	12	32,873	17	57,157
무 진 장	208	214,906	776	465,372	31	45,956	62	180,420
전 남	11,787	4,852,402	15,617	5,751,378	497	599,004	2,217	1,681,151
강 진 · 완 도	584	312,565	487	322,287	85	26,647	149	141,997
곡 성	577	264,930	315	170,117	42	69,282	88	48,607
구 례	210	80,279	491	240,120	10	7,524	62	64,418
고 흥	193	78,163	659	299,678	-	-	2	3,045
보 성	306	154,783	999	223,187	15	28,318	211	79,170
화 순	645	159,979	2,453	293,246	35	28,603	661	131,595
장 흥	171	63,123	532	308,351	3	3,305	32	65,113
해 남	2,448	414,803	2,648	522,741	82	87,794	176	189,673
영 압	2,049	722,081	2,246	851,941	16	29,048	26	154,537
영 광	152	61,189	775	393,781	9	33,027	61	126,350

로 현 황

Drainage Canal

Length : m

Irrigation				Canal				Name of District Office
지 선 Second		공 작 물 Structures		지 거 Field Feeder		공 작 물 Structures		
토 공 Earthworks	공 작 물 Structures	토 공 Earthworks	공 작 물 Structures	토 공 Earthworks	공 작 물 Structures	토 공 Earthworks	공 작 물 Structures	
조 Set	연 장 Length	개 소 Place	연 장 Length	조 Set	연 장 Length	개 소 Place	연 장 Length	
103	113,290	185	209,493	301	99,616	726	252,550	Namwon
165	164,215	800	86,000	430	126,000	833	66,000	Sunchang
136	162,747	270	384,646	1,735	579,574	1,404	490,284	Dongjin
209	176,686	991	144,149	1,027	398,006	959	144,352	Gunsan
163	163,420	5,556	269,236	1,525	523,918	738	324,922	Iksan
231	161,865	261	179,872	1,005	336,417	516	117,196	Jeonju · Wanju
85	62,782	643	116,218	680	145,555	255	79,445	Gochang
328	68,542	1,237	287,027	1,768	256,141	1,684	260,716	Jeongeup
59	62,840	172	212,053	781	425,573	600	336,454	Buan
48	82,918	104	141,951	129	86,032	610	143,001	Muju · Jinan · Jangsu
3,488	2,111,319	5,699	2,226,188	7,802	2,142,079	7,701	1,844,039	Jeollanam-do
406	243,840	238	138,398	93	42,078	100	41,892	Gangjin · Wando
108	48,494	160	60,490	427	147,154	67	61,020	Gokseong
67	28,370	205	88,268	133	44,385	224	87,434	Gurye
41	20,003	103	100,720	152	58,160	554	195,913	Goheung
66	69,000	353	85,800	225	57,465	435	58,217	Boseong
117	21,306	560	50,941	493	110,070	1,232	110,710	Hwasun
2	2,646	92	76,353	166	57,172	408	166,885	Jangheung
506	111,055	780	128,818	1,860	215,954	1,692	204,250	Haenam
846	360,710	867	406,327	1,187	332,323	1,353	291,077	Yeongam
18	16,672	69	97,408	125	11,490	645	170,023	Yeonggwang

18. 용 · 배 수
Status of Irrigation and

길이 : 미터

지 사 명	배 수 로							
	계 Total				간 선 Main			
	토 공 Earthworks		공 작 물 Structures		토 공 Earthworks		공 작 물 Structures	
	조 Set	연 장 Length	개 소 Place	연 장 Length	조 Set	연 장 Length	개 소 Place	연 장 Length
남 원	1,312	467,640	90	37,718	9	10,543	6	6,120
순 창	224	195,000	1,430	24,000	5	3,000	18	6,000
동 진	2,521	1,217,637	425	193,317	40	70,140	22	14,787
군 산	462	246,156	702	107,533	31	39,047	104	2,413
익 산	1,262	520,208	875	275,095	177	66,451	17	5,107
전 주 · 완 주	1,068	385,841	98	53,047	40	75,403	3	3,454
고 창	800	292,491	961	49,509	13	24,332	84	7,668
정 읍	3,675	569,481	548	108,666	80	13,223	59	9,753
부 안	1,100	543,470	431	188,893	25	40,926	5	9,218
무 진 장	489	205,817	205	19,446	4	3,281	-	-
전 남	11,427	5,322,650	10,208	1,121,763	537	496,903	1,266	98,984
강 진 · 완 도	763	392,296	124	15,283	83	62,748	9	3,749
곡 성	568	155,157	58	19,745	27	20,307	11	5,170
구 례	321	119,779	61	21,571	15	9,971	4	4,087
고 흥	568	204,215	151	51,198	-	-	4	4,590
보 성	619	330,935	1,819	34,623	21	45,546	457	1,385
화 순	868	327,732	2,066	25,619	69	33,457	217	2,746
장 흥	592	239,331	54	27,276	18	18,953	1	559
해 남	1,106	425,222	2,552	184,588	26	82,536	501	8,884
영 압	1,633	813,793	1,392	42,812	27	48,033	7	2,148
영 광	477	381,609	446	383,894	15	43,606	12	34,965

로 현 황

Drainage Canal

Length : m

Drainage Canal								Name of District Office
지 선 Second				지 거 Field Feeder				
토 공 Earthworks		공 작 물 Structures		토 공 Earthworks		공 작 물 Structures		
조 Set	연 장 Length	개 소 Place	연 장 Length	조 Set	연 장 Length	개 소 Place	연 장 Length	
185	118,378	15	9,734	1,118	338,719	69	21,864	Namwon
153	66,000	348	13,000	66	126,000	1,064	5,000	Sunchang
347	274,826	92	73,987	2,134	872,671	311	104,543	Dongjin
34	46,839	202	34,732	397	160,270	396	70,388	Gunsan
214	164,055	269	121,325	871	289,702	589	148,663	Iksan
197	86,511	33	14,814	831	223,927	62	34,779	Jeonju · Wanju
107	77,000	630	18,000	680	191,159	247	23,841	Gochang
445	118,503	215	55,493	3,150	437,755	274	43,420	Jeongeup
115	115,305	172	73,799	960	387,239	254	105,876	Buan
72	55,585	28	5,156	413	146,951	177	14,290	Muju · Jinan · Jangsu
2,717	1,727,356	2,853	360,679	8,173	3,098,391	6,089	662,100	Jeollanam-do
507	261,201	111	9,558	173	68,347	4	1,976	Gangjin · Wando
143	55,864	47	14,575	398	78,986	-	-	Gokseong
121	57,041	36	11,134	185	52,767	21	6,350	Gurye
98	36,271	43	11,486	470	167,944	104	35,122	Goheung
166	103,442	277	9,159	432	181,947	1,085	24,079	Boseong
149	85,242	355	7,338	650	209,033	1,494	15,535	Hwasun
84	46,099	1	501	490	174,279	52	26,216	Jangheung
256	105,757	911	50,933	824	236,929	1,140	124,771	Haenam
174	195,772	152	8,836	1,432	569,988	1,233	31,828	Yeongam
57	71,574	43	94,209	405	266,429	391	254,720	Yeonggwang

18. 용 · 배 수 Status of Irrigation and

길이 : 미터

지 사 명	용 수 로							
	계 Total				간 선 Main			
	토 공 Earthworks		공 작 물 Structures		토 공 Earthworks		공 작 물 Structures	
	조 Set	연 장 Length	개 소 Place	연 장 Length	조 Set	연 장 Length	개 소 Place	연 장 Length
진 도	539	150,320	163	214,930	47	46,643	25	121,734
나 주	2,028	1,046,371	1,736	831,538	12	24,803	292	140,303
담 양	206	393,626	189	216,488	5	6,548	11	61,818
함 평	498	272,376	1,125	213,189	16	66,860	207	43,505
장 성	652	280,074	534	377,754	49	45,281	121	151,358
광 주	529	397,740	265	272,030	71	95,321	93	157,928
경 북	4,996	3,478,414	9,711	3,964,995	563	990,486	3,185	1,865,268
청 송	212	658,236	232	334,868	120	476,077	136	224,728
칠 곡	389	140,292	320	226,312	20	9,132	65	115,908
구 미	1,038	308,112	816	411,296	51	48,969	71	174,017
예 천	357	135,574	2,601	139,850	14	14,275	773	75,947
영 주	140	66,757	122	122,881	29	24,341	33	84,754
달 성	87	144,951	333	266,051	30	18,249	193	123,260
영 덕 · 울 진	29	178,178	474	180,543	19	42,232	233	55,590
포 향	281	319,421	613	183,895	56	36,176	346	125,421
경 주	217	562,604	1,658	325,269	47	43,376	1,023	189,731
경 산	123	256,709	152	133,750	69	195,008	91	98,000
고 령	411	119,662	189	176,622	23	15,841	46	84,489
성 주	311	130,083	363	370,174	4	6,735	39	169,003
상 주	1,306	256,509	1,334	611,810	58	44,079	72	186,416
문 경	95	201,326	504	481,674	23	15,996	64	158,004

로 현 황

Drainage Canal

Length : m

Irrigation				Canal				Name of District Office
지 선 Second		공 작 물 Structures		지 거 Field Feeder		공 작 물 Structures		
토 공 Earthworks	공 작 물 Structures	토 공 Earthworks	공 작 물 Structures	토 공 Earthworks	공 작 물 Structures	토 공 Earthworks	공 작 물 Structures	
조 Set	연 장 Length	개 소 Place	연 장 Length	조 Set	연 장 Length	개 소 Place	연 장 Length	
45	31,877	23	8,961	447	71,800	115	84,235	Jindo
631	597,041	1,183	551,951	1,385	424,527	261	139,284	Naju
154	198,135	149	122,059	47	188,943	29	32,611	Damyang
99	90,261	573	83,745	383	115,255	345	85,939	Hampyeong
224	131,972	247	156,692	379	102,821	166	69,704	Jangseong
158	139,937	97	69,257	300	162,482	75	44,845	Gwangju
1,413	1,435,856	2,955	1,381,418	3,020	1,052,072	3,571	718,309	Gyeongsangbuk-do
84	157,279	68	94,599	8	24,880	28	15,541	Cheongsong
233	79,638	200	95,006	136	51,522	55	15,398	Chilgok
199	84,194	238	124,018	788	174,949	507	113,261	Gumi
129	46,014	446	33,905	214	75,285	1,382	29,998	Yecheon
88	34,698	65	24,995	23	7,718	24	13,132	Yeongju
42	124,335	129	131,190	15	2,367	11	11,601	Dalseong
10	135,946	141	61,450	-	-	100	63,503	Yeongdeok-Uljin
32	135,772	111	35,750	193	147,473	156	22,724	Pohang
68	315,526	597	104,512	102	203,702	38	31,026	Gyeongju
50	60,231	58	32,186	4	1,470	3	3,564	Gyeongsan
31	2,219	32	47,065	357	101,602	111	45,068	Goryeong
17	16,859	133	121,328	290	106,489	191	79,843	Seongju
372	70,141	386	211,332	876	142,289	876	214,062	Sangju
58	173,004	351	264,082	14	12,326	89	59,588	Mungyeong

18. 용 배 수
Status of Irrigation and

길이 : 미터

지 사 명	배 수 로							
	계 Total				간 선 Main			
	토 공 Earthworks		공 작 물 Structures		토 공 Earthworks		공 작 물 Structures	
	조 Set	연 장 Length	개 소 Place	연 장 Length	조 Set	연 장 Length	개 소 Place	연 장 Length
진 도	488	200,673	154	9,032	28	36,098	4	2,932
나 주	1,403	814,484	872	114,282	47	6,387	8	13,520
담 양	48	207,835	78	62,004	2	67	16	7,126
함 평	557	130,503	268	75,960	90	30,385	1	25
장 성	972	243,429	80	35,968	44	29,314	6	3,198
광 주	444	335,657	33	17,908	25	29,495	8	3,900
경 북	2,584	1,419,190	2,628	571,669	462	412,340	446	239,183
청 송	89	19,816	75	20,927	-	-	3	2,986
칠 곡	22	15,449	17	13,878	21	15,340	12	12,638
구 미	231	149,410	92	77,254	22	37,934	16	30,105
예 천	272	91,825	1,224	32,425	2	2,844	56	7,731
영 주	42	17,798	48	13,601	-	-	2	1,085
달 성	51	51,557	17	23,121	18	18,768	3	20,439
영 덕 · 울 진	6	8,238	112	61,093	3	4,119	101	55,682
포 향	56	158,356	61	16,679	13	38,739	3	5,804
경 주	4	34,214	9	5,053	3	16,525	-	-
경 산	19	33,850	15	16,700	14	29,650	11	12,200
고 령	415	153,657	73	39,870	22	22,265	7	23,182
성 주	235	134,191	73	37,084	43	55,360	28	19,256
상 주	720	287,634	720	178,838	185	72,482	185	40,669
문 경	422	263,195	92	35,146	116	98,314	19	7,406

로 현 황

Drainage Canal

Length : m

Drainage Canal								Name of District Office
지 선 Second				지 거 Field Feeder				
토 공 Earthworks		공 작 물 Structures		토 공 Earthworks		공 작 물 Structures		
조 Set	연 장 Length	개 소 Place	연 장 Length	조 Set	연 장 Length	개 소 Place	연 장 Length	
43	23,424	50	4,524	417	141,151	100	1,576	Jindo
487	335,771	672	36,479	869	472,326	192	64,283	Naju
17	117,065	60	54,452	29	90,703	2	426	Damyang
12	3,793	43	23,754	455	96,325	224	52,181	Hampyeong
308	111,153	41	18,303	620	102,962	33	14,467	Jangseong
95	117,887	11	5,438	324	188,275	14	8,570	Gwangju
926	581,789	768	198,466	1,196	425,061	1,414	134,020	Gyeongsangbuk-do
29	3,983	49	10,894	60	15,833	23	7,047	Cheongsong
1	109	5	1,240	-	-	-	-	Chilgok
162	108,019	65	46,294	47	3,457	11	855	Gumi
91	39,848	282	14,959	179	49,133	886	9,735	Yecheon
9	3,156	37	9,522	33	14,642	9	2,994	Yeongju
24	31,429	2	1,930	9	1,360	12	752	Dalseong
-	-	4	4,530	3	4,119	7	881	Yeongdeok-Uljin
20	46,356	13	1,111	23	73,261	45	9,764	Pohang
-	-	-	-	1	17,689	9	5,053	Gyeongju
5	4,200	4	4,500	-	-	-	-	Gyeongsan
38	18,532	9	9,387	355	112,860	57	7,301	Goryeong
36	24,555	13	7,785	156	54,276	32	10,043	Seongju
244	145,508	244	70,681	291	69,644	291	67,488	Sangju
267	156,094	41	15,633	39	8,787	32	12,107	Mungyeong

18. 용 · 배 수
Status of Irrigation and

길이 : 미터

지 사 명	용 수 로							
	계 Total				간 선 Main			
	토 공 Earthworks		공 작 물 Structures		토 공 Earthworks		공 작 물 Structures	
	조 Set	연 장 Length	개 소 Place	연 장 Length	조 Set	연 장 Length	개 소 Place	연 장 Length
경 남	9,288	3,092,948	16,883	4,017,324	431	572,219	2,625	1,484,453
김 해 · 양 산	1,648	779,922	813	356,671	55	136,863	67	75,786
고 성 · 거 제	571	172,950	1,332	192,314	17	51,064	66	44,277
울 산	118	105,307	142	160,095	23	40,676	46	92,620
진 주 · 산 청	445	114,907	1,018	581,202	8	17,786	143	277,047
의 령	1,053	82,548	1,030	382,020	67	5,061	484	130,776
함 안	784	257,473	3,643	303,120	53	52,058	1,100	131,478
창 녕	809	403,429	1,460	221,218	74	81,381	364	97,546
밀 양	229	56,265	750	461,953	3	2,491	56	142,037
창 원	712	268,239	2,523	221,447	21	30,327	32	86,387
사 천	1,255	254,146	1,197	156,593	73	90,307	84	49,789
거 창 · 함 양	471	142,325	1,557	262,515	11	28,650	82	102,507
합 천	654	177,791	886	274,984	4	12,260	44	86,754
하 동 · 남 해	539	277,646	532	443,192	22	23,295	57	167,449
제 주	-	-	39	41,893	-	-	5	6,032
제 주 도 본 부	-	-	39	41,893	-	-	5	6,032

로 현 황
Drainage Canal

Length : m

Irrigation Canal								Name of District Office
지 선 Second				지 거 Field Feeder				
토 공 Earthworks		공 작 물 Structures		토 공 Earthworks		공 작 물 Structures		
조 Set	연 장 Length	개 소 Place	연 장 Length	조 Set	연 장 Length	개 소 Place	연 장 Length	
1,552	663,423	3,944	1,011,139	7,305	1,857,306	10,314	1,521,732	Gyeongsangnam-do
195	120,615	153	91,140	1,398	522,444	593	189,745	Gimhae·Yangsan
39	16,624	144	26,588	515	105,262	1,122	121,449	Goseong·Geoje
50	53,595	56	48,588	45	11,036	40	18,887	Ulsan
13	8,048	79	64,028	424	89,073	796	240,127	Jinju·Sancheong
146	13,267	546	85,456	840	64,220	-	165,788	Uiryeong
259	92,807	1,051	120,416	472	112,608	1,492	51,226	Haman
140	139,565	399	75,628	595	182,483	697	48,044	Changnyeong
4	1,207	34	65,592	222	52,567	660	254,324	Miryang
16	10,347	65	53,676	675	227,565	2,426	81,384	Changwon
413	57,398	678	74,982	769	106,441	435	31,822	Sacheon
132	45,546	421	69,222	328	68,129	1,054	90,786	Geochang·Hamyang
9	9,419	175	83,499	641	156,112	667	104,731	Hapcheon
136	94,985	143	152,324	381	159,366	332	123,419	Hadong·Namhae
-	-	34	35,861	-	-	-	-	- Jeju-do
-	-	34	35,861	-	-	-	-	- Jeju Province

면 적...헥타아르
단위 : 계원수.....인
금 액.....천원

19. 수 리 계

Status of irrigation

시도 및 시설별	면 적 및 계 원 수 IA Member & Area					경 비 부 과 및 징 수 상 황 Status of Assessment & Collection					
	시 설 수 No. of Facilities	인가면적 Planned Development Area	수혜면적 Benefitted Area	계조직수 No. of IA Organized	계 원 수 No. of IA Member	부과면적 Assessed Area	부과금액 Total Amount Assessed	10a당(원) Per 10a(won)			
								평 균 Average	최 고 Highest	최 저 Lowest	
2 0 0 0	15,511	219,598.8	190,083.7	12,417	415,517	137,038.8	6,323,383	4,614	99,000	45	
2 0 0 1	16,729	197,112.5	186,621.3	13,676	410,734	122,003.3	6,222,228	5,100	99,000	93	
2 0 0 2	15,983	183,103.3	179,956.9	12,803	408,121	127,725.7	6,373,710	4,990	99,000	100	
2 0 0 3	15,957	187,344.4	177,158.8	12,236	339,901	107,820.1	4,796,753	4,449	148,137	100	
2 0 0 4	16,019	182,227.9	164,238.9	10,753	312,446	118,134.9	4,833,248	4,091	62,744	-	
2 0 0 5	13,807	164,055.8	152,223.5	10,425	274,245	70,879.5	2,275,674	3,211	39,685	-	
저 수 지	5,110	72,563.5	64,554.0	4,481	127,003	30,674.2	1,023,860	3,338	33,923	-	
양 수 장	1,537	21,992.4	20,787.7	1,317	36,856	11,072.4	460,570	4,160	33,018	-	
양 배 수 장	57	997.6	1,573.6	55	2,202	1,229.1	31,322	2,548	14,552	-	
보	3,169	32,530.8	29,483.6	1,906	68,186	16,421.9	353,098	2,150	25,266	-	
집 수 암 거	346	4,456.8	4,325.4	261	6,041	2,002.1	73,332	3,663	39,685	-	
관 정	3,583	25,480.4	25,470.7	2,362	54,361	7,970.6	260,350	3,266	34,425	-	
도 수 로	53	7,740.6	7,740.6	18	601	538.0	34,531	6,418	6,935	-	
방 조 제	213	3,856.0	3,853.0	52	1,850	349.0	19,059	5,461	6,923	-	
기 타	66	882.7	879.9	65	1,221	622.2	19,552	3,142	25,475	-	
부 산 광 역 시	7	269.0	269.0	7	377	265.0	-	-	-	-	
저 수 지	-	-	-	-	-	-	-	-	-	-	
양 수 장	7	269.0	269.0	7	377	265.0	-	-	-	-	
양 배 수 장	-	-	-	-	-	-	-	-	-	-	
보	-	-	-	-	-	-	-	-	-	-	
집 수 암 거	-	-	-	-	-	-	-	-	-	-	
관 정	-	-	-	-	-	-	-	-	-	-	
도 수 로	-	-	-	-	-	-	-	-	-	-	
방 조 제	-	-	-	-	-	-	-	-	-	-	
기 타	-	-	-	-	-	-	-	-	-	-	
대 구 광 역 시	3	143.0	126.0	3	647	-	-	-	-	-	
저 수 지	-	-	-	-	-	-	-	-	-	-	
양 수 장	3	143.0	126.0	3	647	-	-	-	-	-	
양 배 수 장	-	-	-	-	-	-	-	-	-	-	
보	-	-	-	-	-	-	-	-	-	-	
집 수 암 거	-	-	-	-	-	-	-	-	-	-	
관 정	-	-	-	-	-	-	-	-	-	-	
도 수 로	-	-	-	-	-	-	-	-	-	-	
방 조 제	-	-	-	-	-	-	-	-	-	-	
기 타	-	-	-	-	-	-	-	-	-	-	
인 천 광 역 시	37	1,986.2	2,016.2	40	3,000	99.1	4,600	4,642	7,641	-	
저 수 지	16	935.8	935.8	19	1,042	64.1	3,800	5,928	7,641	-	
양 수 장	6	322.4	322.4	6	436	-	-	-	-	-	
양 배 수 장	-	-	-	-	-	-	-	-	-	-	
보	-	-	-	-	-	-	-	-	-	-	
집 수 암 거	-	-	-	-	-	-	-	-	-	-	
관 정	7	218.0	248.0	7	664	-	-	-	-	-	
도 수 로	-	-	-	-	-	-	-	-	-	-	
방 조 제	8	510.0	510.0	8	858	35.0	800	2,286	2,727	-	
기 타	-	-	-	-	-	-	-	-	-	-	

주 : 1) IA : 수리계의 약어

조 직 현 황

Association(IA) Organization

Areaha
 Unit : No. of IA Member Person
 Amount 1,000Won

		결 산 상 황 Status of Settlement					2005말 현재 적립금 보유액 Reserve Fund At the End of 2005	Province Irrigation Facilities
징수금액 Collected	미징수금액 Uncollected	계 Total	시설유지비 O & M Cost	개보수비 Repair Cost	적립금 Reserve	기 타 Others		
5,820,120	503,236	7,579,648	3,759,746	2,324,784	1,178,572	316,546	12,482,796	2 0 0 0
5,352,163	870,065	6,518,240	3,479,906	2,075,890	652,434	310,010	7,799,535	2 0 0 1
5,316,847	1,056,863	6,446,095	3,441,394	1,926,715	702,628	375,358	6,596,259	2 0 0 2
3,988,587	808,166	5,190,494	2,296,706	2,034,486	442,022	147,280	4,457,825	2 0 0 3
4,608,843	224,406	5,020,304	2,721,309	1,717,319	265,844	315,832	3,247,394	2 0 0 4
2,198,379	77,295	40,907,424	38,750,548	1,730,327	327,666	98,883	3,444,291	2 0 0 5
972,307	51,553	4,675,461	3,701,117	726,367	228,640	19,337	2,034,167	Reservoir
448,984	11,586	22,186,269	21,846,469	283,708	24,600	31,492	269,409	Pumping Station
28,794	2,528	152,143	136,268	10,428	-	5,447	1,500	Pumping & Drainage Station
349,833	3,265	782,242	323,701	382,205	54,229	22,107	942,177	Weir
72,832	500	92,699	68,314	17,781	5,780	824	112,503	Infiltration Gallery
252,487	7,863	12,873,497	12,651,809	190,372	11,640	19,676	60,537	Tube Well
34,531	-	105,337	5,049	98,259	2,029	-	3,856	Feed Canal
19,059	-	15,135	4,078	10,309	748	-	20,142	Sea Dyke
19,552	-	24,641	13,743	10,898	-	-	-	Other Facilities
-	-	22,000	4,117	830	500	16,553	4,000	Busan-gwangyeoksi
-	-	-	-	-	-	-	-	- Reservoir
-	-	22,000	4,117	830	500	16,553	4,000	- Pumping Station
-	-	-	-	-	-	-	-	- Pumping & Drainage Station
-	-	-	-	-	-	-	-	- Weir
-	-	-	-	-	-	-	-	- Infiltration Gallery
-	-	-	-	-	-	-	-	- Tube Well
-	-	-	-	-	-	-	-	- Feed Canal
-	-	-	-	-	-	-	-	- Sea Dyke
-	-	-	-	-	-	-	-	- Other Facilities
-	-	30,000	15,600	14,400	-	-	-	- Daegu-gwangyeoksi
-	-	-	-	-	-	-	-	- Reservoir
-	-	30,000	15,600	14,400	-	-	-	- Pumping Station
-	-	-	-	-	-	-	-	- Pumping & Drainage Station
-	-	-	-	-	-	-	-	- Weir
-	-	-	-	-	-	-	-	- Infiltration Gallery
-	-	-	-	-	-	-	-	- Tube Well
-	-	-	-	-	-	-	-	- Feed Canal
-	-	-	-	-	-	-	-	- Sea Dyke
-	-	-	-	-	-	-	-	- Other Facilities
4,600	-	1,109,550	1,107,950	1,600	-	-	1,420	Incheon-gwangyeoksi
3,800	-	3,800	3,000	800	-	-	800	Reservoir
-	-	-	-	-	-	-	-	- Pumping Station
-	-	-	-	-	-	-	-	- Pumping & Drainage Station
-	-	-	-	-	-	-	-	- Weir
-	-	-	-	-	-	-	-	- Infiltration Gallery
-	-	1,104,950	1,104,950	-	-	-	-	- Tube Well
-	-	-	-	-	-	-	-	- Feed Canal
800	-	800	-	800	-	-	620	Sea Dyke
-	-	-	-	-	-	-	-	- Other Facilities

Note : IA → Irrigation Association

면 적...헥타아르
단위 : 계원수.....인
금 액.....천원

19. 수 리 계
Status of irrigation

시도 및 시설별	면 적 및 계 원 수 IA Member & Area					경 비 부 과 및 징 수 상 황 Status of Assessment & Collection				
	시 설 수 No. of Facilities	인가면적 Planned Development Area	수혜면적 Benefitted Area	계조직수 No.of IA Organized	계 원 수 No.of IA Member	부과면적 Assessed Area	부과금액 Total Amount Assessed	10a당(원) Per 10a(won)		
								평 균 Average	최 고 Highest	최 저 Lowest
광 주 광 역 시	78	1,463.7	1,463.7	81	2,874	970.0	35,710	3,681	25,266	-
저 수 지	48	941.9	941.9	48	1,793	504.0	11,318	2,246	5,100	-
양 수 장	17	258.8	258.8	17	695	213.0	12,462	5,851	10,120	-
양 배 수 장	-	-	-	-	-	-	-	-	-	-
보	7	78.0	78.0	7	118	78.0	6,028	7,728	25,266	1,100
집 수 암 거	2	105.0	105.0	5	142	105.0	3,180	3,029	3,028	3,028
관 정	4	80.0	80.0	4	126	70.0	2,722	3,889	3,888	-
도 수 로	-	-	-	-	-	-	-	-	-	-
방 조 제	-	-	-	-	-	-	-	-	-	-
기 타	-	-	-	-	-	-	-	-	-	-
대 전 광 역 시	28	549.1	457.2	28	1,094	-	-	-	-	-
저 수 지	-	-	-	-	-	-	-	-	-	-
양 수 장	8	199.1	141.2	8	704	-	-	-	-	-
양 배 수 장	-	-	-	-	-	-	-	-	-	-
보	19	340.0	306.0	19	380	-	-	-	-	-
집 수 암 거	-	-	-	-	-	-	-	-	-	-
관 정	1	10.0	10.0	1	10	-	-	-	-	-
도 수 로	-	-	-	-	-	-	-	-	-	-
방 조 제	-	-	-	-	-	-	-	-	-	-
기 타	-	-	-	-	-	-	-	-	-	-
경 기 도	1,007	12,387.5	10,156.3	829	14,193	6,929.4	209,880	3,029	19,000	-
저 수 지	143	4,279.4	3,192.6	164	3,105	1,141.3	24,980	2,189	7,058	-
양 수 장	99	3,312.0	2,215.9	106	3,393	1,764.5	81,900	4,642	13,700	-
양 배 수 장	-	-	-	-	-	-	-	-	-	-
보	270	1,677.6	1,677.6	76	3,541	1,535.3	5,000	326	6,200	-
집 수 암 거	77	1,331.2	1,300.6	69	1,127	1,018.6	37,000	3,632	19,000	-
관 정	417	1,687.3	1,669.6	411	2,943	1,369.7	59,000	4,308	7,900	-
도 수 로	-	-	-	-	-	-	-	-	-	-
방 조 제	-	-	-	-	-	-	-	-	-	-
기 타	1	100.0	100.0	3	84	100.0	2,000	2,000	-	-
강 원 도	1,226	8,613.1	8,300.6	580	12,930	8,062.9	160,080	1,985	10,500	-
저 수 지	104	688.8	667.7	87	1,393	611.5	3,585	586	6,226	-
양 수 장	180	2,248.4	2,199.0	140	2,521	2,079.4	89,759	4,317	10,500	-
양 배 수 장	-	-	-	-	-	-	-	-	-	-
보	784	4,578.3	4,336.3	285	7,876	4,335.4	44,471	1,026	1,670	-
집 수 암 거	19	69.4	69.4	8	130	69.4	-	-	-	-
관 정	128	684.2	684.2	49	877	623.2	10,627	1,705	-	-
도 수 로	-	-	-	-	-	-	-	-	-	-
방 조 제	-	-	-	-	-	-	-	-	-	-
기 타	11	344.0	344.0	11	133	344.0	11,638	3,383	3,910	3,100

조직 현황
Association(IA) Organization

Areaha
Unit : No. of IA Member Person
Amount 1,000Won

		결산상황 Status of Settlement					2005말 현재 적립금 보유액 Reserve Fund At the End of 2005	Province Irrigation Facilities
징수금액 Collected	미징수금액 Uncollected	계 Total	시설유지비 O & M Cost	개보수비 Repair Cost	적립금 Reserve	기타 Others		
35,710	-	42,519	30,822	6,213	-	5,484	-	Gwangju-gwangyeoksi
11,318	-	16,127	12,204	2,703	-	1,220	-	Reservoir
12,462	-	12,462	6,162	2,870	-	3,430	-	Pumping Station
-	-	-	-	-	-	-	-	Pumping & Drainage Station
6,028	-	6,028	4,554	640	-	834	-	Weir
3,180	-	3,180	3,180	-	-	-	-	Infiltration Gallery
2,722	-	4,722	4,722	-	-	-	-	Tube Well
-	-	-	-	-	-	-	-	Feed Canal
-	-	-	-	-	-	-	-	Sea Dyke
-	-	-	-	-	-	-	-	Other Facilities
-	-	-	-	-	-	-	-	Daejeon-gwangyeoksi
-	-	-	-	-	-	-	-	Reservoir
-	-	-	-	-	-	-	-	Pumping Station
-	-	-	-	-	-	-	-	Pumping & Drainage Station
-	-	-	-	-	-	-	-	Weir
-	-	-	-	-	-	-	-	Infiltration Gallery
-	-	-	-	-	-	-	-	Tube Well
-	-	-	-	-	-	-	-	Feed Canal
-	-	-	-	-	-	-	-	Sea Dyke
-	-	-	-	-	-	-	-	Other Facilities
208,580	1,300	641,796	448,449	189,867	-	3,480	147,998	Gyeonggi-do
24,480	500	293,258	156,217	133,561	-	3,480	141,750	Reservoir
81,900	-	107,561	103,313	4,248	-	-	6,248	Pumping Station
-	-	-	-	-	-	-	-	Pumping & Drainage Station
4,700	300	40,280	38,222	2,058	-	-	-	Weir
36,500	500	44,586	44,586	-	-	-	-	Infiltration Gallery
59,000	-	154,111	104,111	50,000	-	-	-	Tube Well
-	-	-	-	-	-	-	-	Feed Canal
-	-	-	-	-	-	-	-	Sea Dyke
2,000	-	2,000	2,000	-	-	-	-	Other Facilities
160,080	-	525,614	494,211	28,136	-	3,267	1,000	Gangwon-do
3,585	-	8,089	7,105	747	-	237	-	Reservoir
89,759	-	331,465	322,691	8,639	-	135	100	Pumping Station
-	-	-	-	-	-	-	-	Pumping & Drainage Station
44,471	-	129,477	115,360	11,222	-	2,895	900	Weir
-	-	-	-	-	-	-	-	Infiltration Gallery
10,627	-	44,945	44,945	-	-	-	-	Tube Well
-	-	-	-	-	-	-	-	Feed Canal
-	-	-	-	-	-	-	-	Sea Dyke
11,638	-	11,638	4,110	7,528	-	-	-	Other Facilities

면 적...헥타아르
단위 : 계원수.....인
금 액.....천원

19. 수 리 계

Status of irrigation

시도 및 시설별	면 적 및 계 원 수 IA Member & Area					경 비 부 과 및 징 수 상 황 Status of Assessment & Collection				
	시 설 수 No. of Facilities	인가면적 Planned Development Area	수혜면적 Benefitted Area	계조직수 No. of IA Organized	계 원 수 No. of IA Member	부과면적 Assessed Area	부과금액 Total Amount Assessed	10a당(원) Per 10a(won)		
								평 균 Average	최 고 Highest	최 저 Lowest
충 청 북 도	724	8,024.4	7,232.0	724	18,003	2,822.0	68,690	2,434	8,000	-
저 수 지	209	2,335.4	2,027.3	209	5,114	575.0	6,610	1,150	8,000	-
양 수 장	71	1,003.4	871.5	71	2,134	280.0	10,500	3,750	6,000	-
양 배 수 장	-	-	-	-	-	-	-	-	-	-
보	218	3,295.8	2,992.6	218	7,648	1,388.0	33,320	2,401	7,000	-
집 수 암 거	28	336.8	326.8	28	826	204.0	6,200	3,039	6,300	-
관 정	198	1,053.0	1,013.8	198	2,281	375.0	12,060	3,216	7,000	-
도 수 로	-	-	-	-	-	-	-	-	-	-
방 조 제	-	-	-	-	-	-	-	-	-	-
기 타	-	-	-	-	-	-	-	-	-	-
충 청 남 도	1,599	33,464.2	30,161.1	1,165	29,929	11,121.7	614,336	5,524	39,685	-
저 수 지	400	11,819.0	8,958.7	383	10,722	5,035.6	274,612	5,453	33,923	-
양 수 장	183	2,814.8	2,751.6	170	4,626	1,749.8	136,069	7,776	33,018	-
양 배 수 장	4	140.0	129.0	4	325	47.5	2,441	5,139	10,382	1,560
보	254	4,270.1	3,997.9	238	6,249	1,849.7	62,698	3,390	18,237	-
집 수 암 거	51	601.6	547.3	51	966	244.5	17,371	7,105	39,685	-
관 정	534	3,328.5	3,288.4	290	6,249	1,418.2	69,791	4,921	34,425	-
도 수 로	51	7,714.0	7,714.0	16	561	536.0	34,461	6,429	6,935	2,000
방 조 제	115	2,687.2	2,685.2	6	117	171.0	11,479	6,713	6,923	2,000
기 타	7	89.0	89.0	7	114	69.4	5,414	7,801	25,475	909
전 라 북 도	421	4,944.9	4,944.9	383	7,278	1,862.6	161,661	8,679	16,000	-
저 수 지	74	989.6	989.6	74	1,681	742.8	116,783	15,722	16,000	-
양 수 장	73	1,283.3	1,283.3	73	1,878	341.2	10,099	2,960	5,600	-
양 배 수 장	-	-	-	-	-	-	-	-	-	-
보	40	550.1	550.1	40	931	49.6	3,581	7,220	7,300	-
집 수 암 거	5	39.0	39.0	5	30	-	-	-	-	-
관 정	229	2,082.9	2,082.9	191	2,758	729.0	31,198	4,280	7,220	-
도 수 로	-	-	-	-	-	-	-	-	-	-
방 조 제	-	-	-	-	-	-	-	-	-	-
기 타	-	-	-	-	-	-	-	-	-	-
전 라 남 도	1,723	21,534.1	21,270.1	1,352	27,298	8,012.6	243,092	3,034	6,000	-
저 수 지	856	14,622.4	14,479.8	802	18,922	4,814.1	155,972	3,240	6,000	-
양 수 장	86	1,706.6	1,704.6	95	1,823	479.6	15,266	3,183	6,000	-
양 배 수 장	10	100.0	100.0	10	148	100.0	2,200	2,200	2,300	2,100
보	177	1,517.3	1,405.8	86	1,237	329.7	13,944	4,229	6,000	-
집 수 암 거	33	352.2	344.7	25	489	202.6	3,919	1,934	4,700	-
관 정	522	2,768.1	2,767.7	295	3,695	1,885.8	45,676	2,422	5,600	-
도 수 로	-	-	-	-	-	-	-	-	-	-
방 조 제	24	342.0	342.0	24	510	92.0	5,615	6,103	5,200	-
기 타	15	125.5	125.5	15	474	108.8	500	460	460	-

조직 현황
Association(IA) Organization

Areaha
Unit : No. of IA Member Person
Amount 1,000Won

		결산상황 Status of Settlement					2005말 현재 적립금 보유액 Reserve Fund At the End of 2005	Province Irrigation Facilities
징수금액 Collected	미징수금액 Uncollected	계 Total	시설유지비 O & M Cost	개보수비 Repair Cost	적립금 Reserve	기타 Others		
68,690	-	204,469	80,810	38,124	85,535	-	915,664	Chungcheongbuk-do
6,610	-	47,184	12,662	8,455	26,067	-	339,025	Reservoir
10,500	-	48,033	33,829	4,053	10,151	-	108,029	Pumping Station
-	-	-	-	-	-	-	-	Pumping & Drainage Station
33,320	-	74,740	14,446	18,956	41,338	-	416,504	Weir
6,200	-	5,922	2,242	-	3,680	-	9,122	Infiltration Gallery
12,060	-	28,590	17,631	6,660	4,299	-	42,984	Tube Well
-	-	-	-	-	-	-	-	Feed Canal
-	-	-	-	-	-	-	-	Sea Dyke
-	-	-	-	-	-	-	-	Other Facilities
614,336	-	36,100,972	35,454,918	607,839	17,461	20,754	99,743	Chungcheongnam-do
274,612	-	3,225,530	3,045,823	167,927	9,143	2,637	35,939	Reservoir
136,069	-	21,239,558	21,132,136	100,502	2,763	4,157	20,669	Pumping Station
2,441	-	2,471	1,671	200	-	600	420	Pumping & Drainage Station
62,698	-	251,424	28,425	215,299	147	7,553	28,002	Weir
17,371	-	24,768	10,195	14,183	-	390	550	Infiltration Gallery
69,791	-	11,311,069	11,228,011	75,010	2,631	5,417	9,444	Tube Well
34,461	-	30,054	4,935	23,090	2,029	-	3,750	Feed Canal
11,479	-	10,684	1,388	8,548	748	-	969	Sea Dyke
5,414	-	5,414	2,334	3,080	-	-	-	Other Facilities
161,661	-	35,537	18,846	-	-	16,691	131,344	Jeollabuk-do
116,783	-	940	940	-	-	-	116,783	Reservoir
10,099	-	4,681	2,074	-	-	2,607	7,492	Pumping Station
-	-	-	-	-	-	-	-	Pumping & Drainage Station
3,581	-	-	-	-	-	-	6,101	Weir
-	-	-	-	-	-	-	-	Infiltration Gallery
31,198	-	29,916	15,832	-	-	14,084	968	Tube Well
-	-	-	-	-	-	-	-	Feed Canal
-	-	-	-	-	-	-	-	Sea Dyke
-	-	-	-	-	-	-	-	Other Facilities
243,092	-	371,208	48,450	170,719	151,039	1,000	338,000	Jeollanam-do
155,972	-	280,528	12,093	120,721	146,714	1,000	321,053	Reservoir
15,266	-	18,691	7,466	8,900	2,325	-	7,174	Pumping Station
2,200	-	2,200	2,200	-	-	-	-	Pumping & Drainage Station
13,944	-	14,793	2,004	12,789	-	-	3,835	Weir
3,919	-	6,342	1,792	2,550	2,000	-	3,938	Infiltration Gallery
45,676	-	45,679	20,729	24,950	-	-	2,000	Tube Well
-	-	-	-	-	-	-	-	Feed Canal
5,615	-	2,486	1,967	519	-	-	-	Sea Dyke
500	-	489	199	290	-	-	-	Other Facilities

면 적...헥타아르
 단위 : 계원수.....인
 금 액.....천원

19. 수 리 계 Status of irrigation

시도 및 시설별	면 적 및 계 원 수 IA Member & Area					경 비 부 과 및 징 수 상 황 Status of Assessment & Collection				
	시 설 수 No. of Facilities	인 가 면 적 Planned Development Area	수 혜 면 적 Benefitted Area	계 조 직 수 No. of IA Organized	계 원 수 No. of IA Member	부 과 면 적 Assessed Area	부 과 금 액 Total Amount Assessed	10a당(원) Per 10a(won)		
		평 균 Average	최 고 Highest	최 저 Lowest						
경 상 북 도	4,159	43,991.0	42,633.8	3,457	106,401	18,308.3	451,259	2,465	7,000	-
저 수 지	2,018	21,613.1	19,383.8	1,701	55,198	10,006.9	253,566	2,534	5,984	-
양 수 장	433	5,005.4	5,797.2	403	12,338	2,361.9	53,055	2,246	6,500	-
양 배 수 장	12	5.0	226.0	10	182	5.0	200	4,000	4,100	-
보	952	10,818.1	10,442.5	734	29,676	5,222.7	133,102	2,549	7,000	-
집 수 압 거	78	1,516.1	1,487.1	66	2,230	158.0	5,662	3,584	5,530	-
관 정	635	4,798.5	5,065.2	515	6,379	551.8	5,604	1,016	3,436	-
도 수 로	2	26.6	26.6	2	40	2.0	70	3,500	4,000	-
방 조 제	-	-	-	-	-	-	-	-	-	-
기 타	29	208.2	205.4	26	358	-	-	-	-	-
경 상 남 도	2,795	26,685.6	23,192.6	1,776	50,221	12,425.9	326,366	2,626	22,744	-
저 수 지	1,242	14,338.1	12,976.8	994	28,033	7,178.9	172,634	2,405	12,128	-
양 수 장	371	3,426.2	2,847.2	218	5,284	1,538.0	51,460	3,346	22,744	-
양 배 수 장	31	752.6	1,118.6	31	1,547	1,076.6	26,481	2,460	14,552	391
보	448	5,405.5	3,696.8	203	10,530	1,633.5	50,954	3,119	6,003	-
집 수 압 거	53	105.5	105.5	4	101	-	-	-	-	-
관 정	581	2,324.9	2,115.9	309	4,303	947.9	23,672	2,497	9,668	-
도 수 로	-	-	-	-	-	-	-	-	-	-
방 조 제	66	316.8	315.8	14	365	51.0	1,165	2,284	4,660	-
기 타	3	16.0	16.0	3	58	-	-	-	-	-

조직 현황
Association(IA) Organization

Areaha
Unit : No. of IA Member Person
Amount 1,000Won

		결산상황 Status of Settlement					2005말 현재 적립금 보유액 Reserve Fund At the End of 2005	Province Irrigation Facilities
징수금액 Collected	미징수금액 Uncollected	계 Total	시설유지비 O & M Cost	개보수비 Repair Cost	적립금 Reserve	기타 Others		
421,581	29,678	1,159,538	636,506	440,955	72,086	9,991	830,115	Gyeongsangbuk-do
228,073	25,493	542,743	329,182	162,713	46,176	4,672	492,073	Reservoir
50,141	2,914	249,360	140,436	99,294	8,651	979	84,740	Pumping Station
200	-	8,712	8,400	312	-	-	-	Pumping & Drainage Station
132,088	1,014	181,151	69,452	95,134	12,659	3,906	156,886	Weir
5,662	-	7,901	6,319	1,048	100	434	96,013	Infiltration Gallery
5,347	257	94,388	82,603	7,285	4,500	-	297	Tube Well
70	-	75,283	114	75,169	-	-	106	Feed Canal
-	-	-	-	-	-	-	-	Sea Dyke
-	-	-	-	-	-	-	-	Other Facilities
280,049	46,317	664,221	409,869	231,644	1,045	21,663	975,007	Gyeongsangnam-do
147,074	25,560	257,262	121,891	128,740	540	6,091	586,744	Reservoir
42,788	8,672	122,458	78,645	39,972	210	3,631	30,957	Pumping Station
23,953	2,528	138,760	123,997	9,916	-	4,847	1,080	Pumping & Drainage Station
49,003	1,951	84,349	51,238	26,107	85	6,919	329,949	Weir
-	-	-	-	-	-	-	2,880	Infiltration Gallery
16,066	7,606	55,127	28,275	26,467	210	175	4,844	Tube Well
-	-	-	-	-	-	-	-	Feed Canal
1,165	-	1,165	723	442	-	-	18,553	Sea Dyke
-	-	5,100	5,100	-	-	-	-	Other Facilities

사업준공현황

Water Development Projects

Unit : Area ha
Cost 1,000Won

Project Cost		저수지						Province							
		개소수	준공면적 Completed Area			개답 Conversion to									
			계	신규	보강	전	임야								
국고보조금	기타	No.	Total	Newly	(km)	Upland	Forest								
Government Subsidy	Others														
237,738,963	23,762,225	19	2,561.9	2,419.8	142.1	6.9	-	2	0	0	0				
369,282,911	50,997,012	15	1,806.9	1,563.5	243.4	-	-	2	0	0	1				
307,216,019	32,217,042	24	2,465.7	1,888.8	550.3	26.6	-	2	0	0	2				
194,300,959	18,882,161	16	1,536.8	992.8	439.5	57.5	47.0	2	0	0	3				
263,123,772	11,816,045	10	-	-	-	-	-	2	0	0	4				
265,973,469	23,519,335	17	1,630.0	1,585.0	10.0	35.0	-	2	0	0	5				
-	-	-	-	-	-	-	-	-	-	-	-	Seoul-teukbyeolsi			
-	-	-	-	-	-	-	-	-	-	-	-	Busan-gwangyeoksi			
-	-	-	-	-	-	-	-	-	-	-	-	Daegu-gwangyeoksi			
-	-	-	-	-	-	-	-	-	-	-	-	Incheon-gwangyeoksi			
1,060,597	250,079	1	10.0	-	10.0	-	-	-	-	-	-	Gwangju-gwangyeoksi			
-	150,826	-	-	-	-	-	-	-	-	-	-	Daejeon-gwangyeoksi			
578,600	560,377	-	-	-	-	-	-	-	-	-	-	Ulsan-gwangyeoksi			
1,991,279	1,211,076	-	-	-	-	-	-	-	-	-	-	Gyeonggi-do			
2,599,375	2,552,799	1	-	-	-	-	-	-	-	-	-	Gangwon-do			
915,210	497,875	2	235.0	235.0	-	-	-	-	-	-	-	Chungcheongbuk-do			
88,829,996	1,365,776	5	574.8	574.8	-	-	-	-	-	-	-	Chungcheongnam-do			
91,542,334	2,409,455	7	785.8	750.8	-	35.0	-	-	-	-	-	Jeollabuk-do			
844,951	279,388	-	-	-	-	-	-	-	-	-	-	Jeollanam-do			
17,074,048	2,063,408	-	-	-	-	-	-	-	-	-	-	Gyeongsangbuk-do			
60,537,079	12,178,276	1	24.4	24.4	-	-	-	-	-	-	-	Gyeongsangnam-do			
-	-	-	-	-	-	-	-	-	-	-	-	Jeju-do			

Pumping Station						개소수		Province								
Completed Area			사업비 Project Cost													
개답 Conversion to Paddy Field			계	국고보조금	기타							계				
전	임야	기타	계	Government Subsidy	Others	No.	Total									
Upland	Forest	Others	Total													
-	-	-	39,498,894	37,997,947	1,500,947	49	247.6	2	0	0	0					
239.7	-	-	57.1	172,714,725	162,670,451	10,044,274	40	713.3	2	0	0	1				
-	-	-	116.3	142,314,150	129,094,494	13,219,656	30	394.2	2	0	0	2				
-	-	-	60.0	56,435,479	50,145,984	6,289,495	163	1,170.2	2	0	0	3				
1,687.0	-	-	263.4	221,849,881	214,967,733	6,882,148	40	-	2	0	0	4				
6.0	-	-	-	102,183,933	98,206,263	3,977,670	58	25.0	2	0	0	5				
-	-	-	-	-	-	-	-	-	-	-	-	-	Seoul-teukbyeolsi			
-	-	-	-	-	-	-	-	-	-	-	-	-	Busan-gwangyeoksi			
-	-	-	-	-	-	-	-	-	-	-	-	-	Daegu-gwangyeoksi			
-	-	-	-	-	-	-	-	-	-	-	-	-	Incheon-gwangyeoksi			
-	-	-	-	810,519	810,519	-	-	-	-	-	-	-	Gwangju-gwangyeoksi			
-	-	-	-	-	-	-	1	-	-	-	-	-	Daejeon-gwangyeoksi			
-	-	-	-	579,324	320,000	259,324	-	-	-	-	-	-	Ulsan-gwangyeoksi			
-	-	-	-	846,422	454,403	392,019	-	-	-	-	-	-	Gyeonggi-do			
-	-	-	-	358,349	179,175	179,174	35	-	-	-	-	-	Gangwon-do			
-	-	-	-	176,462	138,366	38,096	7	-	-	-	-	-	Chungcheongbuk-do			
-	-	-	-	50,084,347	50,023,344	61,003	3	-	-	-	-	-	Chungcheongnam-do			
-	-	-	-	3,702,184	3,227,145	475,039	-	-	-	-	-	-	Jeollabuk-do			
-	-	-	-	481,951	471,951	10,000	3	25.0	-	-	-	-	Jeollanam-do			
-	-	-	-	16,675,115	15,689,081	986,034	3	-	-	-	-	-	Gyeongsangbuk-do			
6.0	-	-	-	28,469,260	26,892,279	1,576,981	6	-	-	-	-	-	Gyeongsangnam-do			
-	-	-	-	-	-	-	-	-	-	-	-	-	Jeju-do			

20. 농업용수개발 Completion Status of Irrigation

단위:면 적...헥타아르
금 액.....천원

시 도	보 Weir						
	준 공 면 적 Completed Area					사 업 비	
	신 규 Newly	보 강 Upgrading	개 답 Conversion to paddy Field			계 Total	국고보조금 Government Subsidy
			전 Upland	임 야 Forest	기 타 Others		
2 0 0 0	228.1	19.5	-	-	-	2,268,712	745,337
2 0 0 1	434.2	297.1	-	-	-	3,499,052	2,386,824
2 0 0 2	259.2	120.0	-	-	15.0	4,295,695	3,427,755
2 0 0 3	714.6	415.6	-	-	40.0	16,765,786	11,219,688
2 0 0 4	-	-	-	-	-	2,509,654	1,451,716
2 0 0 5	-	-	-	-	25.0	1,683,297	423,470
서울특별시	-	-	-	-	-	-	-
부산광역시	-	-	-	-	-	-	-
대구광역시	-	-	-	-	-	-	-
인천광역시	-	-	-	-	-	-	-
대전광역시	-	-	-	-	-	-	-
울주군	-	-	-	-	-	71,126	-
경상남도	-	-	-	-	-	-	-
경상북도	-	-	-	-	-	471,825	-
충청남도	-	-	-	-	-	113,996	52,748
충청북도	-	-	-	-	-	459,449	335,605
전라남도	-	-	-	-	-	-	-
전라북도	-	-	-	-	25.0	130,000	-
경상남도	-	-	-	-	-	342,661	35,117
경상북도	-	-	-	-	-	94,240	-
제주도	-	-	-	-	-	-	-

시 도	Infiltration Gallery				관 정			
	Paddy Field	사 업 비 Project Cost			개소수 No.	준 공 면 적		
		기 타 Others	계	국고보조금 Government Subsidy		기 타 Others	계	신 규 Newly
			Total	Total		Total	Total	Total
2 0 0 0	-	76,336	61,069	15,267	1,034	3,138.9	2,568.2	
2 0 0 1	-	810,296	143,941	666,355	2,822	8,414.9	7,218.6	
2 0 0 2	-	248,228	-	248,228	835	2,977.9	2,453.3	
2 0 0 3	-	1,238,987	1,238,987	-	379	1,347.5	1,162.9	
2 0 0 4	-	-	-	-	259	614.0	-	
2 0 0 5	-	380,000	-	380,000	340	304.7	3.0	
서울특별시	-	-	-	-	-	-	-	
부산광역시	-	-	-	-	-	-	-	
대구광역시	-	-	-	-	-	-	-	
인천광역시	-	-	-	-	-	-	-	
대전광역시	-	-	-	-	4	-	-	
울주군	-	-	-	-	4	-	-	
경상남도	-	-	-	-	13	-	-	
경상북도	-	380,000	-	380,000	68	83.5	-	
충청남도	-	-	-	-	27	11.0	-	
충청북도	-	-	-	-	25	36.7	-	
전라남도	-	-	-	-	41	38.0	-	
전라북도	-	-	-	-	54	73.0	3.0	
경상남도	-	-	-	-	20	13.5	-	
경상북도	-	-	-	-	48	43.0	-	
제주도	-	-	-	-	36	6.0	-	

20. 농업용수개발
Completion Status of Irrigation

단위:면 적...헥타아르
금 액.....천원

나. 시군별 By Si and Gun
(1) 저수지 Reservoir

시 도	시 군	지 구 명 Name of Project Unit	인가년월일 Date of Establishment Authorized	공 사 기 간 Construction Period	인가면적 Planned Development Area	준 공 면 적	
						계 Total	신 규 Newly
총 계		7			526.4	35.0	-
강 원 도		1			40.6	-	-
	고 성 군	철 통	2003.01.19	2003.03.03~2005.02.25	40.6	-	-
충 청 북 도		1			5.8	-	-
	단 양 군	사 이 곡	2005.03.11	2005.03.11~2005.04.12	5.8	-	-
충 청 남 도		1			-	-	-
	예 산 군	낙 상	2003.01.01	2003.02.01~2005.12.31	-	-	-
전 라 북 도		4			480.0	35.0	-
	정 읍 시	동 월	2003.12.31	2003.12.31~2005.06.29	23.0	-	-
	남 원 시	봉 대 신	2000.02.19	2000.06.22~2005.05.12	45.0	-	-
	김 제 시	밤티소류지	2003.01.04	2003.05.22~2005.12.30	35.0	35.0	-
	고 창 군	창내저수지	1999.02.02	1999.02.11~2005.12.30	377.0	-	-

사업준공현황(계속)
Water Development Projects (Cont'd)

Unit : Area ha
Cost 1,000Won

Completed Area				사업비 Project Cost						Province Si and Gun
보강 Upgrading	개답 Conversion to Paddy Field			계 Total	국고보조금 Government Subsidy	지방비 Local Government Subsidy	장기채 Long-term Loan	농민부담 Farmer's Burden	기타 Others	
	전 Upland	임야 Forest	기타 Others							
-	35.0	-	-	- 11,899,701	7,782,982	4,116,719	-	-	-	- Total
-	-	-	-	- 3,458,000	1,729,000	1,729,000	-	-	-	- Gangwon-do
-	-	-	-	- 3,458,000	1,729,000	1,729,000	-	-	-	- Goseong-gun
-	-	-	-	- 25,359	-	25,359	-	-	-	- Chungcheongbuk-do
-	-	-	-	- 25,359	-	25,359	-	-	-	- Danyang-gun
-	-	-	-	- 1,420,000	710,000	710,000	-	-	-	- Chungcheongnam-do
-	-	-	-	- 1,420,000	710,000	710,000	-	-	-	- Yesan-gun
-	35.0	-	-	- 6,996,342	5,343,982	1,652,360	-	-	-	- Jeollabuk-do
-	-	-	-	- 1,503,000	1,503,000	-	-	-	-	- Jeongeup-si
-	-	-	-	- 2,154,342	2,154,342	-	-	-	-	- Namwon-si
-	35.0	-	-	- 2,199,000	1,146,640	1,052,360	-	-	-	- Gimje-si
-	-	-	-	- 1,140,000	540,000	600,000	-	-	-	- Gochang-gun

20. 농업용수개발 Completion Status of Irrigation

단위:면 적...헥타아르
금 액.....천원

시 도	시 군	수원공명 Name of Facilities	유역면적 Catchment Area	홍 수 량 Flood Discharge (m ³ /s)	만수면적 Area of Full Water	유효저수량 Effective Storage Capacity (천톤)	제 당	
							높 이 Height (m)	길 이 Length (m)
총 계		7			31.9	2,090.3		
강 원 도		1			3.5	25.0		
	고 성 군	철 통	164.0	0.6	3.5	25.0	8.5	139.0
충 청 북 도		1			0.2	7.3		
	단 양 군	사 이 곡	34.0	7.9	0.2	7.3	9.0	6.0
충 청 남 도		1			2.1	94.0		
	예 산 군	낙 상	20.3	8.0	2.1	94.0	90.0	11.0
전 라 북 도		4			26.1	1,964.0		
	정 읍 시	동 월	75.0	-	-	95.0	12.3	116.0
	남 원 시	봉 대 신	93.0	0.0	5.0	139.0	25.0	129.0
	김 제 시	밤티소류지	120.0	-	-	57.0	18.5	116.0
	고 창 군	창내저수지	270.0	0.9	21.1	1,673.0	36.8	243.0

20. 농업용수개발
Completion Status of Irrigation

단위:면 적...헥타아르
금 액.....천원

(2) 양수장 Pumping Station

시 도	시 군	지 구 명 Name of Project Unit	인가년월일 Date of Establishment Authorized	공 사 기 간 Construction Period	인가면적 Planned Development Area	준 공 면 적	
						계 Total	신 규 Newly
총 계		43			361.7	6.0	-
울 산 광 역 시		9			33.0	-	-
	울 주 군	반 구 2	2004.05.27	2004.05.27~2005.05.27	3.9	-	-
		삼 박 골	2004.05.27	2004.05.27~2005.05.27	1.0	-	-
		망 성 2	2004.05.27	2004.05.27~2005.05.27	11.6	-	-
		문 죽 2	2004.05.27	2004.05.27~2005.05.27	11.0	-	-
		하 잠 3	2004.05.27	2004.05.27~2005.05.27	5.5	-	-
		구 등 골	2005.04.25	2005.04.25~2005.07.07	-	-	-
		지 화	2005.09.29	2005.09.29~2005.12.27	-	-	-
		사 연 2	2005.11.03	2005.11.03~2005.11.29	-	-	-
		개 미 달	2005.04.04	2005.04.04~2005.06.10	-	-	-
경 기 도		1			10.0	-	-
	연 천 군	왕 립 1	2005.03.22	2005.03.22~2005.06.18	10.0	-	-
강 원 도		3			50.0	-	-
	홍 천 군	개 뜰 보	2005.03.15	2005.05.09~2005.12.28	25.0	-	-
		늘 나 드 리 보	2005.02.16	2005.05.16~2005.12.28	20.0	-	-
	화 천 군	햇골양수장	2005.05.04	2004.10.12~2005.05.04	5.0	-	-
충 청 북 도		3			26.8	-	-
	충 주 시	성 골	2005.03.26	2005.03.26~2005.05.25	6.0	-	-
		문 바 위	2004.12.15	2004.12.10~2005.08.17	13.6	-	-
	영 동 군	떡 별	2005.07.03	2005.07.04~2005.09.12	7.2	-	-
전 라 북 도		5			46.9	-	-
	군 산 시	신 당	2005.01.06	2005.01.06~2005.04.20	-	-	-
		둔 덕 양 수 장	2004.12.16	2004.12.16~2005.03.22	-	-	-
	정 읍 시	고 교 지 구	2003.05.22	2003.12.29~2005.06.18	13.0	-	-
	남 원 시	남 창	2004.11.03	2004.12.17~2005.05.16	20.0	-	-
	순 창 군	용 전	2005.01.01	2005.01.01~2005.12.31	13.9	-	-
전 라 남 도		2			123.0	-	-
	영 광 군	우 평	2005.03.23	2005.03.30~2005.05.30	123.0	-	-
	진 도 군	신 동	2005.05.25	2004.12.30~2005.03.29	-	-	-
경 상 북 도		14			63.0	-	-
	경 주 시	냉 천 1	2005.04.18	2005.04.22~2005.08.18	5.0	-	-
	구 미 시	봉곡(진미들)	2005.05.25	2005.05.25~2005.12.30	-	-	-
		인 덕	2005.06.05	2004.11.26~2005.09.12	-	-	-

사업준공현황(계속)
Water Development Projects (Cont'd)

Unit : Area ha
Cost 1,000Won

Completed Area				사업비 Project Cost						Province Si and Gun	
보강 Upgrading	개답 Conversion to Paddy Field			계 Total	국고보조금 Government Subsidy	지방비 Local Government Subsidy	장기채 Long-term Loan	농민부담 Farmer's Burden	기타 Others		
	전 Upland	임야 Forest	기타 Others								
-	6.0	-	-	14,205,742	11,302,037	2,903,705	-	-	-	-	Total
-	-	-	-	179,324	-	179,324	-	-	-	-	Ulsan-gwangyeoksi
-	-	-	-	-	-	-	-	-	-	-	Uiju-gun
-	-	-	-	-	-	-	-	-	-	-	-
-	-	-	-	-	-	-	-	-	-	-	-
-	-	-	-	44,588	-	44,588	-	-	-	-	-
-	-	-	-	74,736	-	74,736	-	-	-	-	-
-	-	-	-	-	-	-	-	-	-	-	-
-	-	-	-	60,000	-	60,000	-	-	-	-	-
-	-	-	-	208,004	166,403	41,601	-	-	-	-	Gyeonggi-do
-	-	-	-	208,004	166,403	41,601	-	-	-	-	Yeoncheon-gun
-	-	-	-	358,349	179,175	179,174	-	-	-	-	Gangwon-do
-	-	-	-	217,735	108,868	108,867	-	-	-	-	Hongcheon-gun
-	-	-	-	140,614	70,307	70,307	-	-	-	-	-
-	-	-	-	-	-	-	-	-	-	-	Hwacheon-gun
-	-	-	-	143,479	111,979	31,500	-	-	-	-	Chungcheongbuk-do
-	-	-	-	36,479	36,479	-	-	-	-	-	Chungju-si
-	-	-	-	63,000	31,500	31,500	-	-	-	-	-
-	-	-	-	44,000	44,000	-	-	-	-	-	Yeongdong-gun
-	-	-	-	614,574	386,818	227,756	-	-	-	-	Jeollabuk-do
-	-	-	-	140,320	-	140,320	-	-	-	-	Gunsan-si
-	-	-	-	60,000	48,000	12,000	-	-	-	-	-
-	-	-	-	200,000	160,000	40,000	-	-	-	-	Jeongeup-si
-	-	-	-	178,818	178,818	-	-	-	-	-	Namwon-si
-	-	-	-	35,436	-	35,436	-	-	-	-	Sunchang-gun
-	-	-	-	158,588	158,588	-	-	-	-	-	Jeollanam-do
-	-	-	-	80,000	80,000	-	-	-	-	-	Yeonggwang-gun
-	-	-	-	78,588	78,588	-	-	-	-	-	Jindo-gun
-	-	-	-	1,217,630	356,280	861,350	-	-	-	-	Gyeongsangbuk-do
-	-	-	-	140,000	-	140,000	-	-	-	-	Gyeongju-si
-	-	-	-	-	-	-	-	-	-	-	Gumi-si
-	-	-	-	350,000	-	350,000	-	-	-	-	-

20. 농업용수개발 Completion Status of Irrigation

단위:면 적...헥타아르
금 액.....천원

시 도	시 군	지 구 명 Name of Project Unit	인가년월일 Date of Establishment Authorized	공 사 기 간 Construction Period	인가면적 Planned Development Area	준 공 면 적	
						계 Total	신 규 Newly
경 상 남 도	군 위 군	필 봉	2005.06.05	2005.03.09~2005.08.05	-	-	-
		낙 산	2005.06.05	2005.05.11~2005.07.01	-	-	-
		농 소 3	2005.06.05	2005.04.28~2005.07.21	17.0	-	-
		뒷 개	2005.06.06	2005.05.30~2005.10.10	-	-	-
		장 산 보	2003.08.18	2003.05.27~2005.05.27	-	-	-
		굴 소	2005.09.20	2005.09.20~2005.12.16	5.0	-	-
	성 주 군	안 면 실	2005.07.17	2005.07.17~2005.11.07	5.0	-	-
		금 산	1977.05.19	1977.01.22~2005.05.19	10.0	-	-
	예 천 군	가 죽 정	2005.06.30	2005.04.25~2005.06.29	-	-	-
		풍 덕	1993.06.07	2004.01.01~2005.01.01	5.0	-	-
		우오받기반	2004.10.25	2004.12.24~2005.08.20	16.0	-	-
		6			9.0	6.0	-
	진 주 시	덩 굴	2005.05.30	2005.05.30~2005.12.30	6.0	-	-
		세 굴	2004.05.30	2005.05.30~2005.12.30	3.0	-	-
	창 녕 군	영 아 지	2004.10.18	2004.10.18~2005.08.08	-	-	-
		영 산 천	2004.10.18	2004.02.23~2005.06.22	-	-	-
		광 계	2005.11.02	2005.11.02~2005.12.29	-	-	-
	합 천 군	사 양 들	2004.12.23	2004.04.03~2005.04.03	-	6.0	-
		등 립	2004.01.01	2004.01.01~2005.10.22	12.0	-	-
		성 산	2004.01.01	2004.01.01~2005.10.22	11.5	-	-
하 동 군	강 리	2004.01.01	2004.01.01~2005.06.30	95.0	-	-	
	창 아 지	2004.01.01	2004.01.01~2005.05.06	8.3	-	-	
	북 방	2002.08.19	2002.08.19~2005.06.18	72.8	-	-	
	중 화	2002.05.02	2002.12.30~2005.01.09	29.8	-	-	
합 천 군	북 동	2003.01.01	2003.03.15~2005.06.10	-	-	-	
	우 곡 간 이	2003.01.01	2003.03.18~2005.06.14	-	-	-	

20. 농업용수개발 Completion Status of Irrigation

단위:면 적...헥타아르
금 액.....천원

시 도	시 군	수원공명 Name of Facilities	양배수 구 분 Use	유역면적 Catchment Area	갈수량 Drought Water Discharge (m ³ /s)	양 수 량 Pumpage (m ³ /s)	양 정 Lift Head		원 동 기 Engine		
							전양정 Total Lift Head (m)	실양정 Actual Lift Head (m)	종 류 Type	마 력 HP	대 수 No.
경 상 남 도	군 위 군	필 봉 배 수	-	-	660.000	-	-	엔 진	10	1	
		낙 산 배 수	-	-	420.000	-	-	전 동 기	20	1	
		농 소 3 양 수	17.0	-	0.013	-	-	전 동 기	10	1	
		뒷 개 배 수	-	-	0.330	-	-	전 동 기	40	1	
		장 산 보 양 수	-	-	-	10.5	7.5	전 동 기	10	1	
		굴 소 양 수	-	0.030	0.020	10.0	10.0	전 동 기	10	1	
		안 면 실 양 수	-	0.002	0.018	16.6	11.5	전 동 기	15	1	
		성 주 군	금 산 양 수	-	-	0.036	65.0	30.0	전 동 기	10	1
			가 죽 정 양 수	-	-	-	-	-	기 타	20	1
		예 천 군	풍 덕 양 수	-	-	0.010	-	-	-	-	-
	우오받기반 양 수		-	-	209.000	-	-	-	-	-	
			6			37.058			6,005	13	
	진 주 시	덩 굴 양 수	-	-	0.010	-	-	전 동 기	25	1	
		세 골 양 수	-	-	0.014	-	-	전 동 기	5	1	
	창 녕 군	영 아 지 배 수	98.3	-	2.000	-	-	전 동 기	350	2	
		영 산 천 배 수	-	-	35.000	-	-	전 동 기	5,600	8	
	합 천 군	광 계 양 수	-	-	0.034	7.0	6.0	전 동 기	25	1	
		사 양 들 양 수	-	-	-	30.0	-	-	-	-	
	하 동 군	등 립 배 수	201.0	-	2.660	-	-	전 동 기	500	2	
		성 산 배 수	74.0	-	1.060	-	-	전 동 기	280	6	
강 리 배 수		521.0	-	5.125	-	-	전 동 기	400	2		
창 아 지 배 수		87.8	-	2.510	-	-	전 동 기	400	2		
북 방 배 수		-	-	-	-	-	전 동 기	800	3		
합 천 군	중 화 배 수	-	-	-	-	-	전 동 기	90	2		
	북 동 배 수	160.0	-	-	-	-	전 동 기	235	2		
	우 곡 간 이 배 수	-	-	-	-	-	전 동 기	150	2		

20. 농업용수개발 Completion Status of Irrigation

단위:면 적...헥타아르
금 액.....천원

(3) 보 Weir

시 도	시 군	지 구 명 Name of Project Unit	인가년월일 Date of Establishment Authorized	공 사 기 간 Construction Period	인가면적 Planned Development Area	준 공 면 적	
						계 Total	신 규 Newly
총 계		55			182.3	25.0	-
대전광역시		1			18.0	-	-
	대 덕 구	중 보	2005.05.16	2005.05.16~2005.08.08	18.0	-	-
강원도		35			85.6	-	-
	춘 천 시	양 정 교 밀	2005.06.20	2004.12.01~2005.06.20	5.0	-	-
		상 결 리	2005.04.19	2004.11.22~2005.04.19	5.0	-	-
		수 동 1 리	2005.05.19	2004.11.22~2005.05.19	3.0	-	-
		수동1리(하류부)	2005.05.19	2004.11.22~2005.05.19	3.0	-	-
		창 촌 3 둔 일	2005.05.19	2004.11.22~2005.05.19	3.0	-	-
		팔 미 1 리	2005.05.19	2005.05.02~2005.05.19	3.0	-	-
		봉 천 교	2005.12.23	2005.11.11~2005.12.23	3.0	-	-
		봉 명 1 교	2005.12.15	2005.11.10~2005.12.15	3.0	-	-
		조 양 3 리	2005.05.04	2005.03.25~2005.05.04	3.0	-	-
		원 창 2 리	2005.10.12	2005.09.07~2005.10.12	3.0	-	-
	원 주 시	고 청	2005.10.20	2005.10.20~2005.12.14	4.2	-	-
		수 청	2005.10.17	2005.10.17~2005.12.06	3.5	-	-
		숫 가 마 골	2005.10.18	2005.10.18~2005.11.15	5.3	-	-
		운 계	2005.10.18	2005.10.18~2005.12.12	4.5	-	-
		운 남	2005.10.18	2005.10.18~2005.12.14	5.1	-	-
		윗 사 기 막	2005.10.25	2005.10.25~2005.12.12	6.4	-	-
		진 발	2005.10.26	2005.10.26~2005.12.24	4.0	-	-
	속 초 시	청초노리취입보	2005.05.11	2005.03.21~2005.05.11	-	-	-
	삼 척 시	대 방 골 1 보	2005.02.20	2005.02.27~2005.04.30	3.0	-	-
		상 사 전 2	2005.03.03	2005.03.10~2005.05.04	2.5	-	-
		상 사 전 4	2000.12.31	2000.04.15~2005.04.15	2.0	-	-
		가 부 터 1 보	2005.03.30	2005.04.04~2005.05.10	0.6	-	-
		달 밭 골 보	2005.03.30	2005.04.06~2005.06.01	0.3	-	-
		절 골 4 보	2005.03.30	2005.04.06~2005.06.01	0.4	-	-
		절 골 5 보	2005.03.28	2005.04.04~2005.05.02	0.5	-	-
		절 골 6 보	2005.03.30	2005.04.06~2005.06.01	0.3	-	-
	횡 성 군	거 슬 치	2005.05.17	2005.04.14~2005.05.17	7.0	-	-
	화 천 군	삼화리(2005)	2005.06.13	2005.04.25~2005.06.13	-	-	-
		간척1리(양지말)	2005.05.16	2005.03.31~2005.05.16	-	-	-
		유촌1리(2005)	2005.12.26	2005.11.10~2005.12.26	-	-	-

사업준공현황 Water Development Projects

Unit : Area ha
Cost 1,000Won

Completed Area				사업비 Project Cost						Province Si and Gun	
보강	개답 Conversion to Paddy Field			계	국고보조금 Government Subsidy	지방비 Local Government Subsidy	장기채 Long-term Loan	농민부담 Farmer's Burden	기타 Others		
	전 Upland	임야 Forest	기타 Others								
Upgrading	-	-	-	25.0	1,340,636	88,353	1,252,283	-	-	-	Total
	-	-	-	-	71,126	-	71,126	-	-	-	Daejeon-gwangyeoksi
	-	-	-	-	71,126	-	71,126	-	-	-	Daedeok-gu
	-	-	-	-	471,825	-	471,825	-	-	-	Gangwon-do
	-	-	-	-	-	-	-	-	-	-	Chuncheon-si
	-	-	-	-	-	-	-	-	-	-	-
	-	-	-	-	-	-	-	-	-	-	-
	-	-	-	-	-	-	-	-	-	-	-
	-	-	-	-	-	-	-	-	-	-	-
	-	-	-	-	25,380	-	25,380	-	-	-	Wonju-si
	-	-	-	-	24,310	-	24,310	-	-	-	-
	-	-	-	-	10,430	-	10,430	-	-	-	-
	-	-	-	-	25,140	-	25,140	-	-	-	-
	-	-	-	-	25,120	-	25,120	-	-	-	-
	-	-	-	-	23,760	-	23,760	-	-	-	-
	-	-	-	-	31,041	-	31,041	-	-	-	-
	-	-	-	-	58,000	-	58,000	-	-	-	Sokcho-si
	-	-	-	-	-	-	-	-	-	-	Samcheok-si
	-	-	-	-	-	-	-	-	-	-	-
	-	-	-	-	-	-	-	-	-	-	-
	-	-	-	-	-	-	-	-	-	-	-
	-	-	-	-	-	-	-	-	-	-	-
	-	-	-	-	30,294	-	30,294	-	-	-	Hoengseong-gun
	-	-	-	-	15,285	-	15,285	-	-	-	Hwacheon-gun
	-	-	-	-	19,126	-	19,126	-	-	-	-
	-	-	-	-	38,030	-	38,030	-	-	-	-

20. 농업용수개발 Completion Status of Irrigation

단위:면 적...헥타아르
금 액.....천원

시 도	시 군	수원공명 Name of Facilities	유역면적 Catchment Area	갈수량 Drought Water Discharge (m ³ /s)	취 수 량 Pumpage (m ³ /s)	하상구배 Riverbed Slope		
							높 이 Height (m)	길 이 Length (m)
총 계		55			0.030			
대전광역시		1			-			
	대 덕 구	중 보	18.0	-	-		1.0	-
강원도		35			-			
	춘 천 시	양 정 교 밀	-	-	-		5.0	30.0
		상 결 리	-	-	-		0.5	8.0
		수 동 1 리	-	-	-		0.9	13.2
		수동1리(하류부)	-	-	-		0.9	11.3
		창 촌 3 둔 일	-	-	-		0.9	6.2
		팔 미 1 리	-	-	-		0.3	4.2
		봉 천 교	-	-	-		1.0	8.0
		봉 명 1 교	-	-	-		1.0	8.0
		조 양 3 리	-	-	-		0.7	12.0
		원 창 2 리	-	-	-		0.7	12.0
	원 주 시	고 청	-	-	-		0.4	18.0
		수 청	-	-	-		0.4	15.0
		숫 가 마 골	-	-	-		0.4	22.0
		운 계	-	-	-		0.4	20.0
		운 남	-	-	-		0.4	23.0
		윗 사 기 막	-	-	-		0.6	28.0
		진 발	-	-	-		0.4	16.0
	속 초 시	청초노리취입보	-	-	-		1.0	7.3
	삼 척 시	대 방 골 1 보	3.0	-	-		0.5	7.0
		상 사 전 2	-	-	-		0.5	6.0
		상 사 전 4	-	-	-		0.5	6.0
		가 부 터 1 보	0.6	-	-		0.4	6.4
		달 발 골 보	0.3	-	-		0.6	7.5
		절 골 4 보	0.4	-	-		0.4	8.8
		절 골 5 보	0.5	-	-		0.6	5.4
		절 골 6 보	0.3	-	-		0.6	11.0
	횡 성 군	거 슬 치	7.0	-	-		-	-
	화 천 군	삼 화 리(2005)	-	-	-		0.4	10.0
		간척1리(양지말)	-	-	-		0.4	15.0
		유촌1리(2005)	-	-	-		0.5	17.0

20. 농업용수개발 Completion Status of Irrigation

단위:면 적...헥타아르
금 액.....천원

시 도	시 군	지 구 명 Name of Project Unit	인가년월일 Date of Establishment Authorized	공 사 기 간 Construction Period	인가면적 Planned Development Area	준 공 면 적	
						계 Total	신 규 Newly
		삼화리(온천가든)	2005.05.19	2005.03.31~2005.05.19	-	-	-
		위라리(마을회관뒤)	2005.05.18	2005.03.31~2005.05.18	-	-	-
		논미1리(2005)	2005.05.09	2005.03.31~2005.05.09	-	-	-
		용담리(2005)	2005.05.18	2005.03.31~2005.05.18	-	-	-
	고성군	야촌(배나무)	2005.04.18	2005.04.18~2005.12.30	2.0	-	-
충청북도		7			31.8	-	-
	충주시	석문 2	2004.01.01	2005.03.29~2005.12.30	2.9	-	-
	진천군	생곡	2004.11.01	2004.11.01~2005.05.07	11.0	-	-
	도	장	2004.12.13	2004.12.13~2005.03.25	10.2	-	-
	괴산군	외쌍	2005.11.03	2004.09.03~2005.10.03	-	-	-
		샘보	2005.10.22	2004.09.27~2005.10.07	-	-	-
	단양군	고양	2005.04.21	2005.04.21~2005.06.08	1.7	-	-
		사인암	2004.10.28	2004.10.28~2005.05.30	6.0	-	-
충청남도		1			2.3	-	-
	논산시	눈다리	2005.04.11	2005.10.25~2005.12.12	2.3	-	-
전라남도		3			27.0	25.0	-
	나주시	단입보	2002.12.20	2005.05.16~2005.05.16	20.0	25.0	-
	해남군	장촌	2005.05.16	2005.05.16~2005.12.30	4.0	-	-
		서정 3	1983.01.16	1983.01.16~2005.05.16	3.0	-	-
경상북도		2			17.6	-	-
	구미시	송곡	2005.06.05	2005.04.29~2005.06.28	-	-	-
	성주군	갓말	2005.05.19	2005.05.19~2005.12.30	17.6	-	-
경상남도		6			-	-	-
	마산시	상평	2005.10.17	2005.10.31~2005.12.30	-	-	-
		봉암(상)	2005.10.20	2005.10.25~2005.12.09	-	-	-
		봉암(중)	2005.10.20	2005.10.28~2005.12.26	-	-	-
		교동(상)	2005.10.17	2005.11.04~2005.12.31	-	-	-
		교동(중)	2005.10.17	2005.11.04~2005.12.31	-	-	-
		교동(하)	2005.10.17	2005.11.04~2005.12.31	-	-	-

사업준공현황 Water Development Projects

Unit : Area ha
Cost 1,000Won

Completed Area				사업비 Project Cost						Province Si and Gun
보강 Upgrading	개답 Conversion to Paddy Field			계 Total	국고보조금 Government Subsidy	지방비 Local Government Subsidy	장기채 Long-term Loan	농민부담 Farmer's Burden	기타 Others	
	전 Upland	임야 Forest	기타 Others							
-	-	-	-	38,743	-	38,743	-	-	-	-
-	-	-	-	31,240	-	31,240	-	-	-	-
-	-	-	-	45,404	-	45,404	-	-	-	-
-	-	-	-	30,522	-	30,522	-	-	-	-
-	-	-	-	-	-	-	-	-	-	Goseong-gun
-	-	-	-	113,996	52,748	61,248	-	-	-	- Chungcheongbuk-do
-	-	-	-	60	30	30	-	-	-	- Chungju-si
-	-	-	-	28,500	10,000	18,500	-	-	-	- Jincheon-gun
-	-	-	-	49,840	24,920	24,920	-	-	-	-
-	-	-	-	-	-	-	-	-	-	- Goesan-gun
-	-	-	-	-	-	-	-	-	-	-
-	-	-	-	35,596	17,798	17,798	-	-	-	- Danyang-gun
-	-	-	-	-	-	-	-	-	-	-
-	-	-	-	159,449	35,605	123,844	-	-	-	- Chungcheongnam-do
-	-	-	-	159,449	35,605	123,844	-	-	-	- Nonsan-si
-	-	-	-	25.0	130,000	-	130,000	-	-	- Jeollanam-do
-	-	-	25.0	130,000	-	130,000	-	-	-	- Naju-si
-	-	-	-	-	-	-	-	-	-	- Haenam-gun
-	-	-	-	-	-	-	-	-	-	-
-	-	-	-	300,000	-	300,000	-	-	-	- Gyeongsangbuk-do
-	-	-	-	300,000	-	300,000	-	-	-	- Gumi-si
-	-	-	-	-	-	-	-	-	-	- Seongju-gun
-	-	-	-	94,240	-	94,240	-	-	-	- Gyeongsangnam-do
-	-	-	-	32,375	-	32,375	-	-	-	- Masan-si
-	-	-	-	9,130	-	9,130	-	-	-	-
-	-	-	-	18,745	-	18,745	-	-	-	-
-	-	-	-	11,330	-	11,330	-	-	-	-
-	-	-	-	11,330	-	11,330	-	-	-	-
-	-	-	-	11,330	-	11,330	-	-	-	-

20. 농업용수개발 Completion Status of Irrigation

단위:면 적...헥타아르
금 액.....천원

시 도	시 군	수원공명 Name of Facilities	유역면적 Catchment Area	갈수량 Drought Water Discharge (m ³ /s)	취 수 량 Pumpage (m ³ /s)	하상구배 Riverbed Slope	높 이 길 이	
							Height (m)	Length (m)
		삼화리(운천가든)	-	-	-		0.8	10.0
		위라리(마을회관뒤)	-	-	-		0.8	5.0
		논미1리(2005)	-	-	-		0.5	34.0
		용담리(2005)	-	-	-		0.5	6.5
	고성군	야촌(배나무)	-	-	-		0.5	9.0
충청북도		7			0.025			
	충주시	석문 2	980.0	-	-		0.8	13.0
	진천군	생곡	-	-	0.003		0.5	60.0
	도	장	-	-	0.012		0.6	65.0
	괴산군	외쌍상	-	-	-		0.6	35.0
		샘보	-	-	-		1.5	50.0
	단양군	고양	-	-	-	어도설치	1.0	15.0
		사인암	-	-	0.010	어도설치	1.0	41.0
충청남도		1			-			
	논산시	눈다리	-	-	-		1.0	49.0
전라남도		3			0.005			
	나주시	단임보	200.0	-	0.005		1.0	45.0
	해남군	장촌	-	-	-		2.0	18.0
		서정 3	-	-	-		1.2	25.0
경상북도		2			-			
	구미시	송곡	-	-	-		1.5	10.0
	성주군	갯말	20.0	-	-		-	-
경상남도		6			-			
	마산시	상평	-	-	-		0.3	8.0
		봉암(상)	-	-	-		7.0	5.0
		봉암(중)	-	-	-		0.7	8.0
		교동(상)	-	-	-		0.5	8.0
		교동(중)	-	-	-		0.5	8.0
		교동(하)	-	-	-		0.5	9.5

20. 농업용수개발 Completion Status of Irrigation

단위:면 적...헥타아르
금 액.....천원

(5) 관정 Tube well

시 도 Province	시 군 Si and Gun	수원공명 Name of Facilities	준공면적 Completed Area			사 업 비 Project Cost				시 설 구 분 Irrigation Source	직 경 Diameter (mm)	채수량 Amount Of Water Attained (m ³ /Day)	심 도 Depth (m)	
			계 Total	신 규 Newly	보 강 Upgrad- ing	계 Total	국 고 보조금 Government Subsidy	지방비 Local Government Subsidy	기 타 Others					
총 계		311	236.2	-	-	50,708,702	37,310,722	13,309,980	88,000			50,786.025		
Total														
광주광역시		4	-	-	-	-	-	-	-			510.000		
Gwangju-gwangyeoksi														
	서 구	마산관정	-	-	-	-	-	-	-	-	암반	200	120.000	60
	Seo-gu	발산관정	-	-	-	-	-	-	-	-	암반	200	120.000	80
		세동4관정	-	-	-	-	-	-	-	-	암반	200	120.000	120
		서창3관정	-	-	-	-	-	-	-	-	암반	150	150.000	90
대전광역시		4	-	-	-	79,700	-	79,700	-			460.000		
Daejeon-gwangyeoksi														
	당 사		-	-	-	-	-	-	-	-	암반	200	100.000	90
	동 구	삼정동	-	-	-	22,000	-	22,000	-	-	암반	200	100.000	149
	Dong-gu													
	서 구	용촌(99-1)	-	-	-	18,300	-	18,300	-	-	암반	-	120.000	80
	Seo-gu	용촌(99-2)	-	-	-	18,600	-	18,600	-	-	암반	-	120.000	80
		산직(321)	-	-	-	20,800	-	20,800	-	-	암반	-	120.000	118
울산광역시		13	-	-	-	559,653	258,600	301,053	-			1,543.000		
Ulsan-gwangyeoksi														
	도 봉		-	-	-	40,000	-	40,000	-	-	암반		172.800	100
	울주군	탑골	-	-	-	40,716	-	40,716	-	-	암반	150	103.000	180
	Ulju-gun	마근	-	-	-	51,857	-	51,857	-	-	암반	50	105.000	180
		양천	-	-	-	-	-	-	-	-	암반	150	100.000	100
		출강	-	-	-	41,494	-	41,494	-	-	암반	150	119.000	120
		굴화2	-	-	-	-	-	-	-	-	암반	200	140.000	200
		반송	-	-	-	102,330	-	102,330	-	-	암반	150	90.000	250
		반곡2	-	-	-	53,876	43,100	10,776	-	-	암반	250	150.000	150
		계명	-	-	-	53,876	43,100	10,776	-	-	암반	250	102.000	150
		거리	-	-	-	53,876	43,100	10,776	-	-	암반	250	150.000	150
		영해	-	-	-	53,876	43,100	10,776	-	-	암반	250	150.000	150
		삼정7호	-	-	-	53,876	43,100	10,776	-	-	암반	250	102.000	150
		울현1	-	-	-	53,876	43,100	10,776	-	-	암반	250	102.000	150
		중리2	-	-	-	-	-	-	-	-	암반	200	130.000	100
경기도		67	80.5	-	-	1,935,933	1,504,876	431,057	-			10,741.000		
Gyeonggi-do														
	평택시	내천2	-	-	-	40,000	32,000	8,000	-	-	암반		150.000	109
	Pyeongtaek-si	수월암3	-	-	-	40,000	32,000	8,000	-	-	암반		150.000	250
		옥길2	-	-	-	40,000	32,000	8,000	-	-	암반		185.000	130

사업준공현황 Water Development Projects

Unit : Area ha
Cost 1,000Won

시 도 Province	시 군 Si and Gun	수원공명 Name of Facilities	준공면적 Completed Area			사 업 비 Project Cost				시 설 구 분 Irrigation Source	직 경 Diameter (mm)	채수량 Amount Of Water Attained (m ³ /s)	심 도 Depth (m)
			계 Total	신 규 Newly	보 강 Upgrading	계 Total	국 고 보조금 Government Subsidy	지방비 Local Government Subsidy	기 타 Others				
		수월암2	-	-	-	40,000	32,000	8,000	-	암 반	167.000	100	
		용 성 1	-	-	-	40,000	32,000	8,000	-	암 반	156.000	100	
	동 두 천 시 Dongducheon-si	하 봉	-	-	-	30,000	-	30,000	-	암 반	40 100.000	60	
		상 패 2	-	-	-	30,000	-	30,000	-	암 반	40 100.000	60	
	이 천 시 Icheon-si	관 리	-	-	-	38,022	30,417	7,605	-	암 반	- 130.000	100	
		나 래	-	-	-	44,400	38,000	6,400	-	암 반	- 120.000	66	
		우 곡	-	-	-	37,639	30,111	7,528	-	암 반	100 100.000	100	
		도 립	-	-	-	37,640	30,111	7,529	-	암 반	100 100.000	100	
		대 죽	-	-	-	38,382	30,760	7,622	-	암 반	- 150.000	66	
		안 평	-	-	-	38,641	30,912	7,729	-	암 반	- 134.000	100	
		소 고	-	-	-	38,448	30,758	7,690	-	암 반	- 150.000	100	
		선 읍	-	-	-	38,000	32,000	6,000	-	암 반	- 120.000	66	
	안 성 시 Anseong-si	승 두	7.0	-	-	40,000	32,000	8,000	-	암 반	150.000	100	
		당 북	6.0	-	-	40,000	32,000	8,000	-	암 반	160.000	100	
		노 곡	5.0	-	-	40,000	32,000	8,000	-	암 반	1 150.000	200	
		설 동	6.0	-	-	40,000	32,000	8,000	-	암 반	180.000	100	
		화 산	3.0	-	-	40,000	32,000	8,000	-	암 반	100.000	200	
		능 국	3.5	-	-	40,000	32,000	8,000	-	암 반	1 150.000	120	
		쌍 지	3.0	-	-	40,000	32,000	8,000	-	암 반	150.000	100	
		덕 산	6.0	-	-	40,000	32,000	8,000	-	암 반	150.000	100	
		고 은	3.0	-	-	40,000	32,000	8,000	-	암 반	150.000	100	
	김 포 시 Gimpo-si	시 암	-	-	-	40	32	8	-	암 반	100.000	170	
		태 리	-	-	-	40	32	8	-	암 반	151.000	150	
		가 금 1	-	-	-	40	32	8	-	암 반	161.000	75	
		가 금 3	-	-	-	40	32	8	-	암 반	161.000	75	
	화 성 시 Hwaseong-si	시 1	-	-	-	-	-	-	-	암 반	60.000	120	
		신 외 3	-	-	-	40,000	32,000	8,000	-	암 반	60.000	120	
		신 외 1	-	-	-	40,000	32,000	8,000	-	암 반	80.000	60	
		신 외 2	-	-	-	40,000	32,000	8,000	-	암 반	80.000	60	
	양 주 시 Yangju-si	오 산	-	-	-	35,264	28,212	7,052	-	암 반	150.000	100	
		용 암	-	-	-	35,674	28,540	7,134	-	암 반	150.000	100	
		효 촌	-	-	-	71,272	57,018	14,254	-	암 반	300.000	100	
		선 암	-	-	-	34,468	27,574	6,894	-	암 반	150.000	100	
		봉 양	-	-	-	33,821	27,057	6,764	-	암 반	150.000	100	
	여 주 군	금 당	4.0	-	-	-	-	-	-	암 반	200 420.000	82	

20. 농업용수개발 Completion Status of Irrigation

단위:면 적...헥타아르
금 액.....천원

시 도 Province	시 군 Si and Gun	수원공명 Name of Facilities	준공면적 Completed Area			사 업 비 Project Cost				시 설 구 분 Irrigation Source	직 경 Diameter (mm)	채수량 Amount Of Water Attained (m ³ /Day)	심 도 Depth (m)	
			계 Total	신 규 Newly	보 강 Upgrading	계 Total	국 고 보조금 Government Subsidy	지방비 Local Government Subsidy	기 타 Others					
강 원 도 Gangwon-do	Ye o j u - g u n	뇌 곡	3.0	-	-	-	-	-	-	-	암 반	200	300.000	78
		오 금	3.0	-	-	-	-	-	-	-	암 반	250	170.000	100
		송 계	3.0	-	-	-	-	-	-	-	암 반	200	170.000	80
		대 신	3.0	-	-	-	-	-	-	-	암 반	250	250.000	100
		오 금	3.0	-	-	-	-	-	-	-	암 반	-	150.000	100
		천 남	6.0	-	-	-	-	-	-	-	암 반	-	150.000	100
		화 평	4.0	-	-	-	-	-	-	-	암 반	250	719.000	120
		귀 백	3.0	-	-	-	-	-	-	-	암 반	-	150.000	100
		소 유	3.0	-	-	-	-	-	-	-	암 반	-	150.000	100
		오 금	3.0	-	-	-	-	-	-	-	암 반	-	150.000	100
	연 천 군 Yeoncheon-gun	금 사	2	-	-	-	-	-	-	-	암 반	250	150.000	98
		적 거	3	-	-	-	40,000	32,000	8,000	-	충 적	200	185.000	60
		두 일	-	-	-	-	40,000	32,000	8,000	-	충 적	200	156.000	54
	가 평 군 Gapyeong-gun	적 거	2	-	-	-	40,000	32,000	8,000	-	충 적	200	110.000	78
		적 거	1	-	-	-	40,000	32,000	8,000	-	충 적	200	110.000	78
		달 진	-	-	-	-	39,017	31,213	7,804	-	암 반	-	151.000	102
		목 동	-	-	-	-	39,017	31,213	7,804	-	암 반	-	200.000	82
		상 판	-	-	-	-	39,017	31,213	7,804	-	암 반	-	180.000	83
	양 평 군 Yangpyeong-gun	신 천	-	-	-	-	39,017	31,213	7,804	-	암 반	-	170.000	90
		항 사 1	-	-	-	-	39,017	31,213	7,804	-	암 반	-	160.000	83
		항 사 2	-	-	-	-	39,017	31,213	7,804	-	암 반	-	200.000	83
		불 곡	-	-	-	-	40,000	32,000	8,000	-	암 반	-	150.000	80
		매 월	5	-	-	-	40,000	32,000	8,000	-	암 반	-	150.000	80
		화 전	5	-	-	-	40,000	32,000	8,000	-	암 반	-	150.000	80
		삼 성	-	-	-	-	40,000	32,000	8,000	-	암 반	-	150.000	82
	신 북	3	-	-	-	40,000	32,000	8,000	-	암 반	-	150.000	80	
	다 대	-	-	-	-	40,000	32,000	8,000	-	암 반	-	150.000	100	
용 천	6	-	-	-	40,000	32,000	8,000	-	암 반	-	185.000	90		
강 원 도		27	11.0	-	-	864,000	691,200	172,800	-			4,302.000		
춘 천 시 Chuncheon-si	신 송	-	-	-	-	40	32	8	-	암 반	-	150.000	100	
	산천2(89-02)	-	-	-	-	-	-	-	-	암 반	-	350.000	74	
	송암(96-10)	-	-	-	-	-	-	-	-	암 반	-	106.000	270	
	지암(96-12)	-	-	-	-	-	-	-	-	암 반	-	111.000	265	
	군자1(96-04)	-	-	-	-	-	-	-	-	암 반	-	125.000	200	
만천1(98-03)	-	-	-	-	-	-	-	-	암 반	-	100.000	100		

사업준공현황 Water Development Projects

Unit : Area ha

Cost 1,000Won

시도 Province	시군 Si and Gun	수원공명 Name of Facilities	준공면적 Completed Area			사업비 Project Cost				시설구분 Irrigation Source	직경 Diameter (mm)	채수량 Amount Of Water Attained (m ³ /Day)	심도 Depth (m)
			계 Total	신규 Newly	보강 Upgrading	계 Total	국고보조금 Government Subsidy	지방비 Local Government Subsidy	기타 Others				
		발산2(05-01)	-	-	-	-	-	-	-	암반	250.000	70	
	원주시 Wonju-si	수암구만이	-	-	-	-	-	-	-	층적	315.000	6	
	강릉시 Gangneung-si	주문산대월3	-	-	-	40,000	32,000	8,000	-	암반	150.000	97	
	동해시 Donghae-si	쇄운초구1	-	-	-	40,000	32,000	8,000	-	암반	250.000	72	
	속초시 Sokcho-si	이목리중도문4	-	-	-	40,000	32,000	8,000	-	암반	200.000	170	
	삼척시 Samcheok-si	산양1리(625번지)암질	-	-	-	-	-	-	-	층적	120.000	40	
	횡성군 Hoengseong-gun	오원개전	3.0	-	-	40,000	32,000	8,000	-	암반	50 161.000	80	
	영월군 Yeongwol-gun	갯터오락동	-	-	-	170,000	136,000	34,000	-	암반	250 140.000	100	
	평창군 Pyeongchang-gun	창2리노장	-	-	-	4,000	3,200	800	-	암반	- 150.000	90	
	철원군 Cheorwon-gun	4-1-가-49신대2지구	-	-	-	40,000	32,000	8,000	-	암반	80.000	200	
	화천군 Hwachon-gun	삼일(14-93)고등(아야목)	-	-	-	40,000	32,000	8,000	-	암반	120.000	80	
	양구군 Yanggu-gun	후리남당	-	-	-	40,000	32,000	8,000	-	암반	150.000	78	
	고성군 Goseong-gun	문암초계	5 3.0	-	-	40,000	32,000	8,000	-	암반	250 150.000	78	
	양양군 Yangyang-gun	사천중광정	-	-	-	-	-	-	-	암반	40 100.000	80	
충청북도 Chungcheongbuk-do		17	19.7	-	-	798,268	495,096	303,172	-		3,047.000		
	충주시 Chungju-si	향산대평촌추동방추소일송계	-	-	-	40,000	32,000	8,000	-	암반	150.000	60	
		향산대평촌추동방추소일송계	-	-	-	50,000	40,000	10,000	-	암반	140.000	80	
		향산대평촌추동방추소일송계	-	-	-	45,000	36,000	9,000	-	암반	203.000	80	
		향산대평촌추동방추소일송계	-	-	-	40,000	32,000	8,000	-	암반	145.000	100	
		향산대평촌추동방추소일송계	-	-	-	45,000	36,000	9,000	-	암반	200.000	85	
		향산대평촌추동방추소일송계	-	-	-	45,000	36,000	9,000	-	암반	130.000	100	
	제천시 Jecheon-si	향산대평촌추동방추소일송계	-	-	-	-	-	-	-	암반	160.000	160	

20. 농업용수개발 Completion Status of Irrigation

단위:면 적...헥타아르
금 액.....천원

시 도 Province	시 군 Si and Gun	수원 공명 Name of Facilities	준공면적 Completed Area			사 업 비 Project Cost				시 설 구 분 Irriga- tion Source	직 경 Diameter (mm)	채수량 Amount Of Water Attained (m ³ /Day)	심 도 Depth (m)
			계 Total	신 규 Newly	보 강 Upgrad- ing	계 Total	국 고 보조금 Govern- ment Subsidy	지방비 Local Govern- ment Subsidy	기 타 Others				
충 청 남 도 Chungcheongnam-do	Jecheon-si	고 명	-	-	-	39,174	31,340	7,834	-	충 적	200	120.000	80
		명 도	-	-	-	59,321	47,457	11,864	-	충 적	200	271.000	132
		도화(광암)	-	-	-	57,873	46,299	11,574	-	충 적	200	228.000	120
	보 은 군 Boeun-gun	하 개	-	-	-	50,000	-	50,000	-	암 반	200	150.000	205
		장 갑	-	-	-	40,000	32,000	8,000	-	암 반	200	170.000	185
	영 동 군 Yeongdong-gun	원 당	-	-	-	40,000	32,000	8,000	-	암 반	-	200.000	80
		법 화 4	6.0	-	-	47,800	-	47,800	-	암 반	-	200.000	80
		자 계	11.0	-	-	57,500	30,000	27,500	-	암 반	-	250.000	80
		은 편	2.7	-	-	61,600	-	61,600	-	암 반	-	200.000	80
	괴 산 군 Goesan-gun	태 성	-	-	-	60,000	48,000	12,000	-	암 반	-	140.000	100
		백 봉	-	-	-	60,000	48,000	12,000	-	암 반	-	140.000	100
	총 청 남 도	40	38.0	-	-	1,411,929	949,000	462,929	-	-	-	6,483.000	-
	Chungcheongnam-do	18	-	-	-	320,120	256,096	64,024	-	-	-	3,378.000	-
	천 안 시 Cheonan-si	수 남 0 5	-	-	-	40,000	40,000	-	-	암 반	250	150.000	60
		업 성 0 5	-	-	-	40,000	32,000	8,000	-	암 반	250	150.000	60
		울 금 0 5	-	-	-	40,000	32,000	8,000	-	암 반	250	150.000	60
		화 성 0 5	-	-	-	40,000	32,000	8,000	-	암 반	250	150.000	60
	공 주 시 Gongju-si	광 명 3	-	-	-	-	-	-	-	암 반	250	325.000	92
	하 대 1	-	-	-	-	-	-	-	충 적	250	318.000	80	
	오 곡 1	-	-	-	-	-	-	-	충 적	250	356.000	110	
보 령 시 Boryeong-si	사 천	-	-	-	-	-	-	-	충 적	-	150.000	-	
	음 현	-	-	-	-	-	-	-	충 적	-	-	-	
	후 망	-	-	-	-	-	-	-	충 적	-	153.000	-	
	외 증	-	-	-	-	-	-	-	충 적	-	-	-	
	이 청	-	-	-	-	-	-	-	충 적	-	158.000	-	
	용 와	-	-	-	-	-	-	-	충 적	-	190.000	-	
	자 티	-	-	-	-	-	-	-	충 적	-	106.000	-	
연 기 군 Yeongi-gun	합 강 1	-	-	-	40,000	-	40,000	-	암 반	-	150.000	70	
	송 천	-	-	-	40,000	32,000	8,000	-	암 반	-	240.000	80	
	유천(중형)	-	-	-	20,000	-	20,000	-	암 반	-	100.000	100	
	고 등 2	-	-	-	40,000	-	40,000	-	암 반	-	150.000	50	
	대 곡 3	-	-	-	40,000	32,000	8,000	-	암 반	-	150.000	250	
	심 중 1	-	-	-	40,000	32,000	8,000	-	암 반	-	150.000	150	
부 여 군 Buyeo-gun	가 중	3.0	-	-	168,000	144,000	24,000	-	암 반	-	205.000	182	
	전 정	3.0	-	-	150,000	120,000	30,000	-	암 반	-	180.000	160	

사업준공현황

Water Development Projects

Unit : Area ha

Cost 1,000Won

시도	시군	수원공명	준공면적 Completed Area			사업비 Project Cost				시설구분	직경	채수량	심도	
			계	신규	보강	계	국고보조금	지방비	기타					
Province	Si and Gun	Name of Facilities	Total	Newly	Upgrading	Total	Government Subsidy	Local Government Subsidy	Others	Irrigation Source	Diameter (mm)	Amount Of Water Attained (m ³ /Day)	Depth (m)	
전라북도	홍성군	반교	3.0	-	-	200,000	160,000	40,000	-	암반		200.000	150	
		송정	3.0	-	-	150,000	120,000	30,000	-	암반		250.000	273	
	Hongsong-gun	산양(301-	-	-	-	34,442	-	34,442	-	암반		162.000	150	
		내현(696번지)	5.0	-	-	40,000	-	40,000	-	암반		150.000	90	
		매현(490번지)	-	-	-	40,000	-	40,000	-	암반		150.000	90	
		구암(5번지)	-	-	-	34,487	-	34,487	-	암반		190.000	125	
	예산군	대륜	-	-	-	51,000	41,000	10,000	-	암반		150.000	150	
		방산	-	-	-	51,000	41,000	10,000	-	암반		150.000	150	
		불원	-	-	-	51,000	41,000	10,000	-	암반		150.000	150	
		차동	-	-	-	51,000	41,000	10,000	-	암반		150.000	150	
	태안군	구례	-	-	-	51,000	41,000	10,000	-	암반		150.000	150	
		시목	1	3.0	-	-	-	-	-	암반		-	150.000	100
		장대	3.0	-	-	-	-	-	-	암반		-	170.000	100
		신덕	1	3.0	-	-	-	-	-	암반		-	100.000	100
		양산	1	3.0	-	-	-	-	-	암반		-	170.000	97
		장대	1	3.0	-	-	-	-	-	암반		-	150.000	100
		신장	1	3.0	-	-	-	-	-	암반		-	200.000	150
		진산	1	3.0	-	-	-	-	-	암반		-	150.000	150
	원청	-	-	-	-	-	-	-	암반		-	100.000	100	
	38	32.0	-	-	-	1,315,376	1,084,300	231,076	-			6,824.000		
익산시	연천	-	-	-	38,000	-	38,000	-	암반		250	100.000	100	
	구덕	-	-	-	40,000	32,000	8,000	-	암반			150.000	100	
	죽동	-	-	-	40,000	32,000	8,000	-	암반		150	140.000	80	
	정읍시	진교	3	-	-	635,250	508,200	127,050	-	암반	50	205.000	150	
	Jeongeup-si	모암	-	-	-	-	-	-	-	암반		-	145.000	100
		문촌	-	-	-	-	-	-	-	암반		-	200.000	120
	Namwon-si	신기	-	-	-	-	-	-	-	암반		-	167.000	120
		신평	-	-	-	-	-	-	-	암반		-	151.000	147
	완주군	울천	2	-	-	-	-	-	-	암반		-	167.000	82
		봉산	1	-	-	-	-	-	-	암반		1	200.000	80
		봉산	2	-	-	-	-	-	-	암반		1	200.000	74
		봉산	3	-	-	-	-	-	-	암반		1	200.000	120
봉산		4	-	-	-	-	-	-	암반		1	200.000	74	
거사		2	-	-	-	-	-	-	암반			150.000	60	
진안군	시동	-	-	-	40,000	32,000	8,000	-	암반	250	145.000	80		

20. 농업용수개발 Completion Status of Irrigation

단위:면 적...헥타아르
금 액.....천원

시 도 Province	시 군 Si and Gun	수원공명 Name of Facilities	준공면적 Completed Area			사 업 비 Project Cost				시 설 구 분 Irrigation Source	직 경 Diameter (mm)	채수량 Amount Of Water Attained (m ³ /Day)	심 도 Depth (m)
			계 Total	신 규 Newly	보 강 Upgrad-ing	계 Total	국 고 보조금 Govern-ment Subsidy	지방비 Local Govern-ment Subsidy	기 타 Others				
	Jinan-gun	적 천	-	-	-	40,000	32,000	8,000	-	암 반	250	147.000	110
		미 제 실	-	-	-	40,000	32,000	8,000	-	암 반	250	147.000	110
		신 양	-	-	-	40,000	32,000	8,000	-	암 반	250	145.000	110
		원 좌 산 1	-	-	-	40,000	32,000	8,000	-	암 반	250	145.000	130
		탄 곡	-	-	-	40,000	32,000	8,000	-	암 반	250	150.000	100
		점 터	-	-	-	40,000	32,000	8,000	-	암 반	250	147.000	1,000
		용 덕	-	-	-	40,000	32,000	8,000	-	암 반	150	147.000	80
		연 구 동	-	-	-	40,000	32,000	8,000	-	암 반	200	147.000	160
		오 룡	-	-	-	40,000	32,000	8,000	-	암 반	150	147.000	80
	무 주 군	삼 공 지 구	3.0	-	-	40,000	40,000	-	-	암 반	-	200.000	100
	Muju-gun	상 가 지 구	4.0	-	-	40,000	40,000	-	-	암 반	-	266.000	100
		고리지구1호	13.0	-	-	40,000	40,000	-	-	암 반	-	300.000	100
		고리지구2호	12.0	-	-	40,000	40,000	-	-	암 반	-	300.000	100
	장 수 군	구 창	-	-	-	-	-	-	-	암 반	-	145.000	180
	Jangsu-gun	농 소	-	-	-	-	-	-	-	암 반	-	70.000	100
		춘 송	-	-	-	-	-	-	-	암 반	-	145.000	80
	순 창 군	옥 산	-	-	-	46	36	10	-	암 반	-	160.000	100
	Sunghanggun	유 정	-	-	-	40	32	8	-	암 반	-	150.000	105
		전 암	-	-	-	40	32	8	-	암 반	-	166.000	150
	고 창 군	장 산	-	-	-	40,000	32,000	8,000	-	암 반	-	200.000	60
Gochanggun	향 산	-	-	-	40,000	32,000	8,000	-	암 반	-	200.000	60	
부 안 군	후 춘	-	-	-	-	-	-	-	암 반	200	200.000	80	
Buan-gun	반 암	-	-	-	-	-	-	-	암 반	200	165.000	80	
	송 립	-	-	-	-	-	-	-	암 반	200	250.000	80	
	중 산	-	-	-	-	-	-	-	암 반	200	250.000	80	
	화 정	-	-	-	-	-	-	-	암 반	200	200.000	80	
전 라 남 도	17	6.0	-	-	472,308	333,000	139,308	-	-	-	2,070.000	-	
Jeollanam-do	수 식 1	-	-	-	45,000	36,000	9,000	-	암 반	150	150.000	150	
목 포 시	달 리 1 구	-	-	-	22,308	-	22,308	-	충 적	40	50.000	80	
Mokpo-si	여 수 시	안 정	-	-	-	-	-	-	암 반	200	130.000	100	
Yeosu-si	명 춘	-	-	-	-	-	-	-	암 반	-	150.000	100	
나 주 시	문 동	3.0	-	-	30,000	15,000	15,000	-	충 적	-	120.000	85	
Naju-si	곡 천	-	-	-	30,000	15,000	15,000	-	충 적	-	140.000	85	
	교 산 2	3.0	-	-	30,000	15,000	15,000	-	충 적	-	150.000	85	

사업준공현황

Water Development Projects

Unit : Area ha

Cost 1,000Won

시 도	시 군	수원공명	준공면적			사 업 비 Project Cost				시 설 구 분	직 경	채수량	심 도
			Completed Area			계	국 고 보조금	지방비	기 타				
Province	Si and Gun	Name of Facilities	Total	Newly	Upgrad-ing					Total	Government Subsidy	Local Govern-ment Subsidy	Others
광 양 시	Gwangyang-si	장 동	-	-	-	40,000	32,000	8,000	-	암 반	50	150.000	101
		상 촌	-	-	-	40,000	30,000	10,000	-	암 반	80	100.000	85
	보 성 군	비 봉	-	-	-	40,000	32,000	8,000	-	암 반	200	150.000	90
		울 어	-	-	-	40,000	32,000	8,000	-	암 반	200	150.000	90
		장 천 2	-	-	-	40,000	32,000	8,000	-	암 반	200	150.000	90
	장 흥 군	금 자	-	-	-	-	-	-	-	암 반	65	140.000	75
		성 불	-	-	-	-	-	-	-	암 반	65	140.000	75
		송 촌	-	-	-	-	-	-	-	암 반	65	140.000	75
	함 평 군	자 풍	-	-	-	40,000	32,000	8,000	-	암 반	250	120.000	75
		고 래 동	-	-	-	40,000	32,000	8,000	-	암 반	250	120.000	75
		구 봉	-	-	-	40,000	32,000	8,000	-	암 반	250	120.000	75
	영 광 군	남 창	-	-	-	40,000	32,000	8,000	-	우 물	-	50.000	3
		송 죽	-	-	-	40,000	32,000	8,000	-	우 물	-	50.000	3
	경 상 북 도		48	43.0	-	- 2,119,680	1,349,850	769,830	-			8,808.025	
	Gyeongsangbuk-do	서 득	-	-	-	-	-	-	-	암 반			-
포 향 시	Pohang-si	대 곡 리	3.0	-	-	50,000	40,000	10,000	-	암 반	40	150.000	100
		상 옥	15.0	-	-	382,000	305,000	77,000	-	암 반	50	300.000	150
	지 가 리	3.0	-	-	50,000	25,000	25,000	-	암 반	40	250.000	100	
김 천 시	Gimcheon-si	송 천	3.0	-	-	50,000	40,000	10,000	-	암 반	250	150.000	120
		봉 곡	3.0	-	-	-	-	-	-	암 반	50	130.000	105
		용 압	3.0	-	-	-	-	-	-	암 반	50	182.000	105
		울 곡	3.0	-	-	50,000	25,000	25,000	-	암 반	50	150.000	100
		금 곡	5.0	-	-	40,000	32,000	8,000	-	암 반	50	150.000	100
안 동 시	Andong-si	평 촌	5.0	-	-	40,000	32,000	8,000	-	암 반	250	150.000	100
		사 신	-	-	-	-	-	-	-	암 반	150	0.004	150
		송 정	-	-	-	-	-	-	-	암 반		172.800	100
		태 장	-	-	-	50,000	-	50,000	-	암 반	150	0.003	120
		신 석 1	-	-	-	50,000	40,000	10,000	-	암 반	250	0.003	270
		신 석 3	-	-	-	50,000	-	50,000	-	암 반	300	0.004	300
		개 곡	-	-	-	-	-	-	-	암 반	150	0.004	150
장 기	-	-	-	-	-	-	-	암 반	150	0.003	130		
구 미 시	Gumi-si	신 석 2	-	-	-	-	-	-	-	암 반	250	0.004	230
		송 곡	-	-	-	-	-	-	-	암 반	250	170.000	430
군 위 군	5 - 3 3	-	-	-	60,000	-	60,000	-	암 반	-	346.000	120	

20. 농업용수개발 Completion Status of Irrigation

단위:면 적...헥타아르
금 액.....천원

시 도	시 군	수원 공명	준공면적 Completed Area			사 업 비 Project Cost				시 설 구 분	직 경	채수량	심 도
			계	신 규	보 강	계	국 고 보조금	지방비	기 타				
Province	Si and Gun	Name of Facilities	Total	Newly	Upgrad- ing	Total	Government Subsidy	Local Govern- ment Subsidy	Others	Irriga- tion Source	Diameter (mm)	Amount Of Water Attained (m ³ /Day)	Depth (m)
경 상 남 도 Gyeongsangnam-do	Gunwi-gun	5-108	-	-	-	60,000	48,000	12,000	-	암 반	-	346.000	120
		5-107	-	-	-	60,000	48,000	12,000	-	암 반	-	346.000	110
		5-109	-	-	-	60,000	48,000	12,000	-	암 반	-	346.000	140
		5-112	-	-	-	60,000	48,000	12,000	-	암 반	-	346.000	200
		5-111	-	-	-	60,000	48,000	12,000	-	암 반	-	346.000	74
		5-110	-	-	-	60,000	48,000	12,000	-	암 반	-	346.000	74
		5-106	-	-	-	60,000	48,000	12,000	-	암 반	-	346.000	80
	의 성 군	늪시골	-	-	-	45,000	38,250	6,750	-	암 반	250	250.000	100
	Uiseong-gun	돛 밭	-	-	-	45,000	38,250	6,750	-	암 반	250	200.000	180
		덕 천 1	-	-	-	45,000	38,250	6,750	-	암 반	250	250.000	110
		덕 천 2	-	-	-	45,000	38,250	6,750	-	암 반	250	250.000	110
		덕 천 3	-	-	-	45,000	38,250	6,750	-	암 반	250	300.000	100
	성 주 군	마수리	-	-	-	30,000	-	30,000	-	암 반	250	150.000	120
	Seongju-gun	선 원	-	-	-	30,000	-	30,000	-	암 반	250	200.000	120
		언 내	-	-	-	20,000	-	20,000	-	충 적	200	80.000	90
		적 산	-	-	-	15,000	-	15,000	-	암 반	200	130.000	70
		안 세 출	-	-	-	15,000	-	15,000	-	암 반	200	130.000	70
		유 월 2	-	-	-	25,080	-	25,080	-	암 반	250	90.000	110
		대 방	-	-	-	24,600	24,600	-	-	암 반	250	130.000	110
	칠 곡 군	각 산	-	-	-	30,000	15,000	15,000	-	암 반	-	170.000	90
	Chilgok-gun	송 오	-	-	-	-	-	-	-	암 반	-	160.000	90
	예 천 군	내 성	-	-	-	49,000	-	49,000	-	암 반	200	158.000	100
	Yecheon-gun	동 사	-	-	-	43,000	43,000	-	-	암 반	200	110.000	191
		향 석	-	-	-	43,000	43,000	-	-	암 반	200	200.000	160
		도 장	-	-	-	43,000	43,000	-	-	암 반	200	250.000	102
		산 합 2	-	-	-	62,000	-	62,000	-	암 반	200	250.000	120
		직 산	-	-	-	43,000	43,000	-	-	암 반	200	250.000	120
		오 치	-	-	-	40,000	-	40,000	-	암 반	200	250.000	200
	봉 화 군	석 평	-	-	-	45,000	36,000	9,000	-	암 반	250	150.000	120
	Bonghwagun	법 전	-	-	-	45,000	36,000	9,000	-	암 반	250	150.000	120
경 상 남 도		36	6.0	-	- 41,151,855	30,644,800	10,419,055	88,000			5,998.000		
Gyeongsangnam-do													
	창 원 시	명촌(2)	-	-	-	30,000	-	30,000	-	암 반	250	280.000	100
	Changwon-si	초 소	-	-	-	30,000	-	30,000	-	암 반	250	220.000	125
		월산(5)	-	-	-	30,000	-	30,000	-	암 반	250	118.000	105

사업준공현황

Water Development Projects

Unit : Area ha

Cost 1,000Won

시도 Province	시군 Si and Gun	수원 공명 Name of Facilities	준공면적 Completed Area			사업비 Project Cost				시설 구분 Irriga- tion Source	직경 Diameter (mm)	채수량 Amount Of Water Attained (m ³ /Day)	심도 Depth (m)
			계 Total	신규 Newly	보강 Upgrad- ing	계 Total	국고 보조금 Govern- ment Subsidy	지방비 Local Govern- ment Subsidy	기타 Others				
마산시 Masan-si		대량	-	-	-	35,607	-	35,607	-	암반	200.000	100	
		신감	-	-	-	43,097	-	43,097	-	암반	25	160.000	105
진주시 Jinju-si		모심	-	-	-	-	-	-	-	암반	150	200.000	150
		모심 2	-	-	-	-	-	-	-	암반	150	200.000	150
		송백 2	-	-	-	-	-	-	-	암반	200	250.000	150
		하촌 2	-	-	-	-	-	-	-	암반	250	250.000	170
		소곡	-	-	-	-	-	-	-	암반	50	140.000	100
		방촌	-	-	-	-	-	-	-	암반	40	120.000	100
		가좌	-	-	-	-	-	-	-	암반	40	100.000	90
		통영시 Tongyeongs		향교	-	-	-	45,000	36,000	9,000	-	암반	-
읍포	-	-		-	40,000	32,000	8,000	-	암반	-	100.000	110	
한퇴	-	-		-	37,000	30,000	7,000	-	암반	-	100.000	90	
야소	-	-		-	42,000	34,000	8,000	-	암반	-	100.000	105	
대촌	-	-		-	40,000	32,000	8,000	-	암반	92	100.000	92	
사천시 Sacheon-si		탑리	3.0	-	-	-	-	-	-	암반	200	100.000	80
		노룡 4	3.0	-	-	18,551	-	18,551	-	암반	200	140.000	80
밀양시 Miryang-si		구기	-	-	-	37,000	-	7,400	29,600	암반	250	216.000	140
		울동	-	-	-	37,000	-	7,400	29,600	암반	250	229.000	110
		판곡	-	-	-	36,000	-	7,200	28,800	암반	250	216.000	120
양산시 Yangsan-si		신주	-	-	-	40,000,00	30,000,000	10,000,000	-	암반	250	150.000	108
함안군 Haman-gun		도림	-	-	-	-	-	-	-	암반	250	280.000	150
		태곡	-	-	-	40,000	-	40,000	-	암반	250	200.000	80
		혈곡	-	-	-	42,900	-	42,900	-	암반	250	250.000	120
		대산	-	-	-	29,700	-	29,700	-	암반	250	156.000	140
창녕군 Changnyeong-gun		대대	-	-	-	40,000	32,000	8,000	-	암반	50	145.000	110
		원동	-	-	-	35,000	28,000	7,000	-	암반	50	145.000	150
		중대	-	-	-	287,000	280,000	7,000	-	암반	50	140.000	150
고성군 Goseong-gun		독곡 3	-	-	-	33,000	26,400	6,600	-	암반	40	146.000	90
		상촌 6	-	-	-	40,000	32,000	8,000	-	암반	50	149.000	100
		어신 8	-	-	-	35,000	28,000	7,000	-	암반	50	149.000	90
		저동 3	-	-	-	35,000	28,000	7,000	-	암반	50	149.000	90
		갈전	-	-	-	33,000	26,400	6,600	-	암반	200	150.000	80
산청군 Sacheong-gun		갈전	-	-	-	33,000	26,400	6,600	-	암반	200	150.000	80
함양군 Hamyang-gun		서주	-	-	-	-	-	-	암반	40	150.000	120	

20. 농업용수개발

단위:면 적...헥타아르 다. 한국농촌공사 지사별 By KRC District Offices Completion Status of Irrigation
금 액.....천원 (1) 저수지 Reservoir

시 도	지 사 명	지 구 명 Name of Project Unit	인가년월일 Date of Establishment Authorized	공 사 기 간 Construction Period	인가면적 Planned Development Area	준 공 면 적	
						계 Total	신 규 Newly
총 계		10			1,052.6	1,972.0	1,962.0
총 북		1			282.0	235.0	235.0
	충주·제천	송 강	1997.12.24	1997.12.24~2005.12.21	282.0	235.0	235.0
총 남		4			574.8	574.8	574.8
	연기·대금	석 동	1998.12.24	1998.12.24~2005.12.26	150.7	150.7	150.7
	청 양	대 박	2002.07.29	2002.09.10~2005.12.23	50.0	50.0	50.0
	홍 성	천 태	1996.12.11	1996.12.27~2005.12.20	246.1	246.1	246.1
	보 령	내 현	2000.09.06	2000.11.27~2005.12.20	128.0	128.0	128.0
전 북		3			150.8	1,127.8	1,127.8
	남 원	용 립	2000.01.02	2000.01.02~2005.12.20	-	847.0	847.0
		마 곡	2005.10.14	1995.10.13~2005.06.30	150.8	150.8	150.8
	순 창	월 정	1999.07.22	1999.07.22~2005.12.10	-	130.0	130.0
전 남		1			10.0	10.0	-
	담 양	운 정	2004.11.25	2004.12.10~2005.04.07	10.0	10.0	-
경 남		1			35.0	24.4	24.4
	합 천	화 동	2003.09.24	2003.10.17~2005.12.10	35.0	24.4	24.4

사업준공현황 Water Development Projects

Unit : Area ha
Cost 1,000Won

Completed Area				사업비 Project Cost						Province Project Source
보강 Upgrading	개답 Conversion to Paddy Field			계 Total	국고보조금 Government Subsidy	지방비 Local Government Subsidy	장기채 Long-term Loan	농민부담 Farmer's Burden	기타 Others	
	전 Upland	임야 Forest	기타 Others							
10.0	-	-	-	- 121,967,115	121,717,036	250,079	-	-	-	
-	-	-	-	-	-	-	-	-	-	- Chungcheongbuk-do
-	-	-	-	-	-	-	-	-	-	- Chungju · Jecheon
-	-	-	-	- 36,780,047	36,780,047	-	-	-	-	- Chungcheongnam-do
-	-	-	-	16,164	16,164	-	-	-	-	- Yeongi · Daegeum
-	-	-	-	7,883	7,883	-	-	-	-	- Cheongyang
-	-	-	-	22,145,000	22,145,000	-	-	-	-	- Hongseong
-	-	-	-	14,611,000	14,611,000	-	-	-	-	- Boryeong
-	-	-	-	- 81,686,911	81,686,911	-	-	-	-	- Jeollabuk-do
-	-	-	-	55,449,883	55,449,883	-	-	-	-	- Namwon
-	-	-	-	9,525,784	9,525,784	-	-	-	-	-
-	-	-	-	16,711,244	16,711,244	-	-	-	-	- Sunchang
10.0	-	-	-	500,157	250,078	250,079	-	-	-	- Jeollanam-do
10.0	-	-	-	500,157	250,078	250,079	-	-	-	- Damyang
-	-	-	-	3,000,000	3,000,000	-	-	-	-	- Gyeongsangnam-do
-	-	-	-	3,000,000	3,000,000	-	-	-	-	- Hapcheon

20. 농업용수개발 Completion Status of Irrigation

단위:면 적...헥타아르
금 액.....천원

시 도	지 사 명	수원공명 Name of Facilites	유역면적 Catchment Area	홍 수 량 Flood Discharge (m ³ /s)	만수면적 Area of Full Water	유효저수량 Effective Storage Capacity (천톤)	계 당	
							높 이 Height (m)	길 이 Length (m)
총 계		10			139.6	13,156.7		
충 북		1			10.3	1,077.0		
	충주·제천	송 강	440.0	99.5	10.3	1,077.0	43.0	291.0
충 남		4			58.9	2,065.0		
	연기·대금	석 동	322.6	149.8	9.5	903.0	27.6	174.0
	청 양	대 박	77.0	40.2	4.1	275.0	25.0	146.0
	홍 성	천 태	881.0	228.3	35.5	129.0	15.0	108.0
	보 령	내 현	260.0	80.1	9.7	758.0	25.0	80.0
전 북		3			67.0	9,894.7		
	남 원	용 립	1,520.0	293.7	45.0	8,881.0	59.9	260.0
		마 곡	340.0	64.9	11.2	913.0	37.5	380.0
	순 창	월 정	299.0	50.7	10.8	100.7	37.0	205.0
전 남		1			1.2	20.0		
	담 양	운 정	20.0	1.7	1.2	20.0	6.5	76.8
경 남		1			2.3	100.0		
	합 천	화 동	104.0	37.3	2.3	100.0	12.8	131.0

20. 농업용수개발 Completion Status of Irrigation

단위:면 적...헥타아르
금 액.....천원

(2) 양수장 Pumping Station

시 도	지 사 명	지 구 명	인가년월일	공 사 기 간	인가면적	준 공 면 적	
						계	신 규
		Name of Project Unit	Date of Establishment Authorized	Construction Period	Planned Development Area	Total	Newly
총 계		46			2,766.3	1,510.0	577.2
경 기		7			653.0	-	-
	김 포	마근포양수장	2005.01.01	2005.01.01~2005.04.01	-	-	-
	평 택	만 호	2005.04.09	2005.04.19~2005.05.18	-	-	-
		장 수	2005.02.17	2005.02.17~2005.07.19	-	-	-
		도 곡	2005.02.04	2005.02.04~2005.09.30	-	-	-
		장 지 1	2005.03.22	2005.03.22~2005.07.08	-	-	-
		장 지 2	2005.03.22	2005.03.22~2005.07.08	-	-	-
	안 성	계 명	2001.02.25	2003.02.25~2005.12.10	653.0	-	-
충 북		1			10.0	10.0	-
	괴 산	포 천	2005.11.22	2005.11.22~2005.12.22	10.0	10.0	-
충 남		11			724.6	355.2	130.0
	천 안	와 룡	2002.09.02	2002.09.02~2005.12.30	514.0	-	-
		신 가	2002.09.02	2002.09.02~2005.12.30	-	-	-
	홍 성	양 사	1996.12.11	1996.12.27~2005.12.20	-	49.6	-
	부 여	연 화	2005.11.25	2005.11.25~2005.12.01	5.6	5.6	-
		회 곡	2005.03.28	2005.03.28~2005.12.31	50.0	-	-
		간 대	2005.07.19	2005.07.19~2005.11.15	12.0	12.0	-
	예 산	갈 신	2001.11.23	2001.11.23~2005.12.30	130.0	130.0	130.0
		갈 신 2	2001.11.23	2001.11.23~2005.12.30	13.0	13.0	-
	당 진	신 송 3	2005.05.24	2005.05.24~2005.08.30	-	20.0	-
		채 운	2003.03.01	2003.03.01~2005.07.01	-	-	-
	아 산	가 덕	2003.08.26	2003.08.26~2005.12.10	-	125.0	-
전 북		8			158.5	178.0	27.5
	남 원	고 평	2005.10.14	1997.05.07~2005.06.30	48.0	48.0	-
		송 동	2005.10.14	1997.05.07~2005.06.30	59.0	59.0	-
	순 창	서 호	2005.10.01	2005.10.01~2005.12.31	27.5	27.5	27.5
		창 주	2005.10.01	2005.10.01~2005.12.31	24.0	24.0	-
		월 정	2005.01.10	2005.01.10~2005.12.10	-	-	-
	익 산	용 연	2005.01.10	2005.01.10~2005.03.30	-	-	-
		행 동	2005.01.07	2005.01.07~2005.02.20	-	-	-
		와 초 2	2005.11.10	2005.11.10~2005.12.21	-	19.5	-
전 남		5			331.7	331.7	204.5
	고 흥	죽 산	2004.12.09	2004.12.25~2005.02.28	12.0	12.0	-

사업준공현황 Water Development Projects

Unit : Area ha

Cost 1,000Won

Completed Area				사업비 Project Cost						Province Project Source
보강 Upgrading	개답 Conversion to Paddy Field			계 Total	국고보조금 Government Subsidy	지방비 Local Government Subsidy	장기채 Long-term Loan	농민부담 Farmer's Burden	기타 Others	
	전 Upland	임야 Forest	기타 Others							
932.8	-	-	-	- 87,978,191	86,904,226	672,198	133,981	83	267,703	Total
-	-	-	-	638,418	288,000	102,000	-	-	248,418	Gyeonggi-do
-	-	-	-	-	-	-	-	-	-	Gimpo
-	-	-	-	30,000	-	30,000	-	-	-	Pyeongtaek
-	-	-	-	150,000	120,000	30,000	-	-	-	
-	-	-	-	210,000	168,000	42,000	-	-	-	
-	-	-	-	130,957	-	-	-	-	130,957	
-	-	-	-	109,557	-	-	-	-	109,557	
-	-	-	-	7,904	-	-	-	-	7,904	Anseong
10.0	-	-	-	32,983	26,387	6,596	-	-	-	Chungcheongbuk-do
10.0	-	-	-	32,983	26,387	6,596	-	-	-	Goesan
225.2	-	-	-	- 50,084,347	50,023,344	61,003	-	-	-	Chungcheongnam-do
-	-	-	-	- 15,238,000	15,238,000	-	-	-	-	Cheonan
-	-	-	-	- 15,238,000	15,238,000	-	-	-	-	
49.6	-	-	-	-	-	-	-	-	-	Hongseong
5.6	-	-	-	7,770	7,770	-	-	-	-	Buyeo
-	-	-	-	1,449,574	1,449,574	-	-	-	-	
12.0	-	-	-	30,000	-	30,000	-	-	-	
-	-	-	-	-	-	-	-	-	-	Yesan
13.0	-	-	-	-	-	-	-	-	-	
20.0	-	-	-	31,003	-	31,003	-	-	-	Dangjin
-	-	-	-	- 11,713,000	11,713,000	-	-	-	-	
125.0	-	-	-	- 6,377,000	6,377,000	-	-	-	-	Asan
150.5	-	-	-	- 3,087,610	2,840,327	227,915	-	83	19,285	Jeollabuk-do
48.0	-	-	-	574,955	574,955	-	-	-	-	Namwon
59.0	-	-	-	2,263,243	2,263,243	-	-	-	-	
-	-	-	-	1,948	1,013	-	-	39	896	Sunchang
24.0	-	-	-	2,148	1,116	-	-	44	988	
-	-	-	-	-	-	-	-	-	-	
-	-	-	-	123,200	-	123,200	-	-	-	Iksan
-	-	-	-	55,000	-	55,000	-	-	-	
19.5	-	-	-	67,116	-	49,715	-	-	17,401	
127.2	-	-	-	- 1,133,882	1,123,882	10,000	-	-	-	Jeollanam-do
12.0	-	-	-	50,000	40,000	10,000	-	-	-	Goheung

20. 농업용수개발 Completion Status of Irrigation

단위:면 적...헥타아르
금 액.....천원

시 도	지 사 명	수원공명 Name of Facilities	양배수 구 분 Use	유역면적 Catchment Area	갈수량 Drought Water Discharge (m ³ /s)	양 수 량 Pumpage (m ³ /s)	양 정 Lift Head		원 동 기 Engine		
							전양정	실양정	종 류 Type	마 력 HP	대 수 No.
							Total Lift Head (m)	Actual Lift Head (m)			
총 계		46				10,074,751.914			18,481	80	
경 기		7				6,397,297.000			243	5	
	김 포	마근포양수장	양 수	-	-	-	-	-	-	-	
	평 택	만 호	양 수	-	-	-	7.0	5.0	전 동 기	10	
		장 수	양 수	-	-	-	13.8	5.8	전 동 기	25	
		도 곡	양 수	-	-	-	17.1	7.5		-	
		장 지 1	양 수	-	-	-	20.5	13.4	전 동 기	8	
		장 지 2	양 수	-	-	-	-	-		-	
	안 성	계 명	양 수	-	1.610	6,397,297.000	6.0	5.0	전 동 기	200	
충 북		1				-			8	1	
	괴 산	포 천	양 수	2,540.0	-	-	7.6	6.3	전 동 기	8	
충 남		11				-			5,409	28	
	천 안	와 룡	배 수	514.0	-	-	-	-	전 동 기	1,025	
		신 가	배 수	560.0	-	-	-	-	전 동 기	875	
	홍 성	양 사	양 수	-	-	-	42.0	-	전 동 기	200	
	부 여	연 화	양 수	-	-	-	12.0	4.0	전 동 기	4	
		회 곡	배 수	156.5	7.500	-	5.9	5.5	전 동 기	250	
		간 대	양 수	-	-	-	20.0	7.0	전 동 기	20	
	예 산	갈 신	양 수	-	-	-	-	-		-	
		갈 신 2	양 수	-	-	-	-	-		-	
	당 진	신 송	양 수	-	-	-	7.2	1.7	전 동 기	10	
		채 운	배 수	-	3.500	-	5.5	5.5	전 동 기	2,100	
	아 산	가 덕	배 수	1,277.0	3.000	-	3.4	3.4	전 동 기	925	
전 북		8				717,351.000			525	7	
	남 원	고 평	양 수	340.0	-	-	35.0	35.0		-	
		송 동	양 수	5,880.0	-	-	-	-		-	
	순 창	서 호	양 수	-	-	80,046.000	26.0	6.9	전 동 기	15	
		창 주	양 수	30.0	-	92,985.000	20.0	10.0	전 동 기	40	
		월 정	양 수	-	-	-	60.0	43.0	전 동 기	350	
	익 산	용 연	양 수	124.0	-	544,320.000	6.7	6.0	전 동 기	40	
		행 동	양 수	10.0	-	-	41.7	19.2	전 동 기	40	
		와 초 2	양 수	-	-	-	22.8	3.8	전 동 기	40	
전 남		5				237,988.000			320	7	
	고 흥	죽 산	양 수	1,040.0	-	128,873.000	15.0	4.3	전 동 기	15	

20. 농업용수개발 Completion Status of Irrigation

단위:면 적...헥타아르
금 액.....천원

시 도	시 군	지 구 명	인가년월일	공 사 기 간	인가면적	준 공 면 적		
						계	신 규	
		Name of Project Unit	Date of Establishment Authorized	Construction Period	Planned Development Area	Total	Newly	
경 북	광 주	왕 주	2005.12.09	2005.04.08~2005.06.04	12.0	12.0	-	
		연 봉	2005.12.09	2005.04.01~2005.05.31	10.0	10.0	-	
		중 양 1		2005.09.08~2005.11.30	204.5	204.5	204.5	
		남 산	2003.12.24	2004.02.04~2005.10.31	93.2	93.2	-	
		5			140.7	6.0	-	
	안 동	구 담	2001.10.24	2001.11.22~2005.12.30	30.6	-	-	
		수 동	2002.02.25	2002.02.25~2005.12.30	-	-	-	
		신 성	2001.10.24	2002.11.22~2005.12.30	110.1	-	-	
		경 주	밀 구	1995.08.26	1995.08.26~2005.11.26	-	3.0	-
			역 보	2004.12.04	2004.12.04~2005.11.30	-	3.0	-
9			747.8	629.1	215.2			
경 남	김 해 · 양 산	가 산	2003.10.01	2003.10.01~2005.04.30	185.3	173.6	173.6	
		주 중	2004.03.01	2004.03.01~2005.04.30	41.6	41.6	41.6	
	울 산	남명양수장	2006.03.17	2005.09.21~2005.12.27	-	24.0	-	
	함 안	장 암	2002.04.01	2001.12.10~2005.12.31	349.9	349.9	-	
	밀 양	마 산	2005.10.05	2004.10.16~2005.05.30	-	-	-	
	합 천	갑 산	2004.04.03	2004.11.15~2005.12.20	66.3	-	-	
	하 동 · 남 해	대 덕 1	2005.01.28	2004.11.22~2005.12.20	50.1	-	-	
		대 덕 2	2004.11.22	2004.11.22~2005.12.20	14.6	-	-	
무 림 천		2004.10.12	2004.10.12~2005.04.10	40.0	40.0	-		

사업준공현황 Water Development Projects

Unit : Area ha

Cost 1,000Won

Completed Area				사업비 Project Cost						Province Name of District Office
보강 Upgrading	개답 Conversion to Paddy Field			계 Total	국고보조금 Government Subsidy	지방비 Local Government Subsidy	장기채 Long-term Loan	농민부담 Farmer's Burden	기타 Others	
	전 Upland	임야 Forest	기타 Others							
12.0	-	-	-	42,562	42,562	-	-	-	-	
10.0	-	-	-	40,000	40,000	-	-	-	-	
-	-	-	-	190,801	190,801	-	-	-	-	Gwangju
93.2	-	-	-	810,519	810,519	-	-	-	-	
6.0	-	-	-	15,457,485	15,332,801	124,684	-	-	-	Gyeongsangbuk-do
-	-	-	-	6,458,068	6,458,068	-	-	-	-	Andong
-	-	-	-	2,416,665	2,416,665	-	-	-	-	
-	-	-	-	6,458,068	6,458,068	-	-	-	-	
3.0	-	-	-	80,000	-	80,000	-	-	-	Gyeongju
3.0	-	-	-	44,684	-	44,684	-	-	-	
413.9	-	-	-	17,543,466	17,269,485	140,000	133,981	-	-	Gyeongsangnam-do
-	-	-	-	930,103	930,103	-	-	-	-	Gimhae·Yangsan
-	-	-	-	3,000,000	3,000,000	-	-	-	-	
24.0	-	-	-	400,000	320,000	80,000	-	-	-	Ulsan
349.9	-	-	-	267,961	133,980	-	133,981	-	-	Haman
-	-	-	-	5,700,000	5,700,000	-	-	-	-	Miryang
-	-	-	-	4,316,000	4,316,000	-	-	-	-	Hapcheon
-	-	-	-	2,276,703	2,276,703	-	-	-	-	Hadong·Namhae
-	-	-	-	592,699	592,699	-	-	-	-	
40.0	-	-	-	60,000	-	60,000	-	-	-	

20. 농업용수개발 Completion Status of Irrigation

단위:면 적...헥타아르
금 액.....천원

시 도	시 군	수원공명 Name of Facilities	양배수 구 분 Use	유역면적 Catchment Area	갈수량 Drought Water Discharge (m ³ /s)	양 수 량 Pumpage (m ³ /s)	양 정 Lift Head		원 동 기 Engine			
							전양정	실양정	종 류 Type	마 력 HP	대 수 No.	
							Total Lift Head (m)	Actual Lift Head (m)				
경 북	광 주	왕 주 양 수		906.0	-	64,499.000	14.0	5.0	전 동 기	15	1	
		연 봉 양 수		2,292.0	-	44,616.000	13.0	5.0	전 동 기	10	1	
		중 양 1 양 수		-	0.200	-	8.9	5.1	전 동 기	130	2	
		남 산 양 수		-	1.000	-	21.0	21.0	전 동 기	150	2	
		5					1,015,200.000				1,695	10
	안 동	구 담 배 수		1,460.0	-	367,200.000	5.2	5.0	전 동 기	800	4	
		수 동 배 수		597.0	77.300	-	3.9	3.0	전 동 기	400	3	
		신 성 배 수		684.0	-	648,000.000	5.8	4.0	전 동 기	475	2	
		경 주	밀 구 양 수		-	-	-	30.0	30.0	-	-	-
		역 보 양 수		-	-	-	18.0	18.0	전 동 기	20	1	
9					1,706,915.914				10,282	22		
경 남	김 해 · 양 산	가 산 양배수		185.3	-	436.070	9.0	6.5	전 동 기	155	2	
		주 중 양 수		41.6	-	79.844	10.0	8.0	전 동 기	50	1	
	울 산	남명양수장 양 수		-	-	-	29.7	11.0	전 동 기	80	2	
	함 안	장 암 배 수		2,020.0	3.700	1,357,200.000	10.8	9.6	전 동 기	4,772	4	
		밀 양	마 산 배 수		1,510.0	-	349,200.000	12.4	9.6	전 동 기	4,150	5
	합 천	갑 산 배 수		352.0	-	-	7.4	6.3	전 동 기	700	3	
		하 동 · 남 해	대 덕 1 배 수		74.5	1.500	-	6.6	5.4	전 동 기	200	2
			대 덕 2 배 수		34.0	1.500	-	5.7	4.0	전 동 기	100	2
	무 림 천 양 수		-	-	-	85.0	60.0	전 동 기	75	1		

20. 농업용수개발
Completion Status of Irrigation

단위:면 적...헥타아르
금 액.....천원

(3) 보 Weir

시 도	지 사 명	지 구 명 Name of Project Unit	인가년월일 Date of Establishment Authorized	공 사 기 간 Construction Period	인가면적 Planned Development Area	준 공 면 적	
						계 Total	신 규 Newly
총	계	3			-	-	-
충	남	2			-	-	-
	공 주	소 경	2005.03.24	2005.03.10~2005.11.30	-	-	-
		서 치	2005.03.24	2005.03.10~2005.11.30	-	-	-
경	북	1			-	-	-
	상 주	대 평	2004.12.30	2005.01.01~2005.02.23	-	-	-

사업준공현황

Water Development Projects

Unit : Area ha

Cost 1,000Won

Completed Area				사업비 Project Cost							Province Project Source
보강	개답 Conversion to Paddy Field			계	국고보조금	지방비	장기채	농민부담	기타		
	전	임야	기타							Government Subsidy	
Upgrading	Upland	Forest	Others	Total							
-	-	-	-	- 342,661	335,117	3,772	-	-	3,772	Total	
-	-	-	-	- 300,000	300,000	-	-	-	-	- Chungcheongnam-do	
-	-	-	-	- 150,000	150,000	-	-	-	-	Gongju	
-	-	-	-	- 150,000	150,000	-	-	-	-		
-	-	-	-	- 42,661	35,117	3,772	-	-	3,772	Gyeongsangbuk-do	
-	-	-	-	- 42,661	35,117	3,772	-	-	3,772	Sangju	

20. 농업용수개발 Completion Status of Irrigation

단위:면 적...헥타아르
금 액.....천원

시 도	지 사 명	수원공명 Name of Facilities	유역면적 Catchment Area	갈수량 Drought Water Discharge (m ³ /s)	취 수 량 Pumpage (m ³ /s)	하상구배 Riverbed Slope	높 이 길 이	
							Height (m)	Length (m)
총 계		3			0.080			
총 남		2			0.080			
	공 주	소 경	-	-	0.050	1/100	1.0	70.0
		서 치	-	0.200	0.030	1/100	0.6	97.0
경 북		1			-			
	상 주	대 평	-	-	-		-	-

20. 농업용수개발
Completion Status of Irrigation

단위:면 적...헥타아르
금 액.....천원

(4) 집수암거 Infiltration Gallery

시 도	지 사 명	지 구 명 Name of Project Unit	인가년월일 Date of Establishment Authorized	공 사 기 간 Construction Period	인가면적 Planned Development Area	준 공 면 적	
						계 Total	신 규 Newly
총 계		1			-	-	-
경 기		1			-	-	-
	과 주	방 사 성	2004.12.23	2005.03.07~2005.08.26	-	-	-

사업준공현황

Water Development Projects

Unit : Area ha
 Cost 1,000Won

Completed Area				사업비 Project Cost						Province Project Source
보강	개답 Conversion to Paddy Field			계 Total	국고보조금 Government Subsidy	지방비 Local Government Subsidy	장기채 Long-term Loan	농민부담 Farmer's Burden	기타 Others	
	전 Upland	임야 Forest	기타 Others							
Upgrading	-	-	-	- 380,000	-	380,000	-	-	-	- Total
	-	-	-	- 380,000	-	380,000	-	-	-	- Gyeonggi-do
	-	-	-	- 380,000	-	380,000	-	-	-	- Paju

20. 농업용수개발 Completion Status of Irrigation

단위:면 적...헥타아르
금 액.....천원

시 도	지 사 명	수원공명 Name of Facilities	유역면적 Catchment Area	집 수 량 Catchment Discharge (m ³ /s)	입 도 Gradation	관 체 Pipe Line		
						관 경 Pipe Diameter (mm)	깊 이 Depth (m)	길 이 Length (m)
총 계		1		-				
경 기		1		-				
	파 주	방 사 성	-	-	-	65	21.0	288.0

사업준공현황

Water Development Projects

Unit : Area ha

Cost 1,000Won

양수기 Pump		양수량 Pumpage (m ³ /s)	용수로 Irrigation Canal									Province Project Source
펌프구경 Pump Dia (mm)	원동기 마력수 Engine (HP)		간선 Main			지선 Second			지거 Field Feeder			
			토공 Earth-Works (조/m)	공작물 Structures		토공 Earth-Works (조/m)	공작물 Structures		토공 Earth-Works (조/m)	공작물 Structures		
				연장 Length (m)	개소 Place		연장 Length (m)	개소 Place		연장 Length (m)	개소 Place	
		50.0 4,233.600	-	-	-	-	-	-	-	-	-	- Total
		50.0 4,233.600	-	-	-	-	-	-	-	-	-	- Gyeonggi-do
150	50.0	4,233.600	-	-	-	-	-	-	-	-	-	- Paju

20. 농업용수개발 Completion Status of Irrigation

단위:면 적...헥타아르
금 액.....천원

(5) 관정 Tube well

시 도 Province	지 사 명 Project Source	수원공명 Name of Facilites	준공면적 Completed Area			사 업 비 Project Cost				시 설 구 분 Irriga-tion Source	직 경 Diameter (mm)	채수량 Amount Of Water Attained (m ³ /Day)	심 도 Depth (m)
			계 Total	신 규 Newly	보 강 Upgrad-ing	계 Total	국 고 보조금 Govern-ment Subsidy	지방비 Local Govern-ment Subsidy	기 타 Others				
총 계		29	68.5	3.0	65.5	670,056	532,996	137,060	-		5,664.000		
Total													
경 기		1	3.0	-	3.0	40,000	32,000	8,000	-		200.000		
Gyeonggi-do													
	여주·이천 Yeaju · Icheon	당진	3.0	-	3.0	40,000	32,000	8,000	-	암반	54	200.000	84
충 북		8	17.0	-	17.0	299,000	229,000	70,000	-		1,532.000		
Chungcheongbuk-do													
	보은 B o e u n	탄금고석	3.0	-	3.0	40,000	40,000	-	-	암반	250	250.000	80
	충주·제천 Chungju · Jecheon	미당	-	-	-	45,000	-	45,000	-	암반	250	250.000	80
	청원 Cheongwon	석성	5.0	-	5.0	40,000	32,000	8,000	-	암반	200	152.000	151
	진천 Jincheon	실원내산3	3.0	-	3.0	40,000	32,000	8,000	-	암반	250	170.000	80
	음성 Eumseong	사창선정	-	-	-	42,500	42,500	-	-	암반	50	150.000	80
충 남		1	-	-	-	40,000	32,000	8,000	-		240.000		
Chungcheongnam-do													
	서산·태안 Seosan-Taeaan	신상	-	-	-	40,000	32,000	8,000	-	기타	200	240.000	80
전 북		16	41.0	3.0	38.0	250,976	199,996	50,980	-		3,312.000		
Jeollabuk-do													
	남원 N a m w o n	사매	-	-	-	-	-	-	-	암반	-	-	-
	순창 Sunchang	장동	5.0	-	5.0	2,000	2,000	-	-	암반	200	220.000	90
	동진 D o n g j i n	산치중상	3.0	-	3.0	18,451	18,451	-	-	암반	50	170.000	120
	익산 I k s a n	구평	-	-	-	20,000	20,000	-	-	암반	50	160.000	90
	전주·완주 Jeonju · Wanju	중오	3.0	-	3.0	17,871	-	17,871	-	암반	200	170.000	150

사업준공현황

Water Development Projects

Unit : Area ha

Cost 1,000Won

시 도	지 사 명	수원공명	준공면적 Completed Area			사 업 비 Project Cost				시 설 구 분	직 경	채수량	심 도
			계	신 규	보 강	계	국 고 보조금	지방비	기 타				
Province	Project Source	Name of Facilites	Total	Newly	Upgrad-ing	Total	Government Subsidy	Local Government Subsidy	Others	Irriga-tion Source	Diameter (mm)	Amount Of Water Attained (m ³ /Day)	Depth (m)
전 남 Jeollanam-do	고 창 Gochang	고 전	3.0	-	3.0	-	-	-	-	- 암 반	50	180.000	100
		상 압	3.0	-	3.0	-	-	-	-	- 암 반	50	128.000	130
		중 산	3.0	-	3.0	-	-	-	-	- 암 반	50	150.000	150
	정 읍 Jeongeup	정 우 2	3.0	-	3.0	40,000	31,000	9,000	-	- 암 반	200	160.000	87
		정 우 1	3.0	-	3.0	40,000	31,000	9,000	-	- 암 반	200	250.000	90
	부 안 B u a n	외 거	-	-	-	20,915	20,915	-	-	- 암 반	50	260.000	48
		유 정	3.0	3.0	-	19,085	19,085	-	-	- 암 반	65	400.000	60
	무 진 장 Muju · Jinan · Jangsu	두 산 4	3.0	-	3.0	16,318	16,318	-	-	- 암 반	50	259.000	39
		산 서	3.0	-	3.0	20,180	20,180	-	-	- 암 반	50	259.000	50
		농 소	3.0	-	3.0	15,109	-	15,109	-	- 암 반	50	346.000	60
		3	7.5	-	7.5	40,080	40,000	80	-		380.000		
고 흥 Goheung	연 봉	5.0	-	5.0	40,000	40,000	-	-	- 암 반	250	140.000	80	
	함 평 Hampyeong	고 두 2	1.2	-	1.2	40	-	40	-	- 암 반	50	120.000	100
		고 두 1	1.3	-	1.3	40	-	40	-	- 암 반	50	120.000	100

21. 농업 생산 기반 Completion Status of

단위:면 적...헥타아르
금 액.....천원

가. 총괄 Summary

시 도	계 Total					지 구 수 No. of Project Unit
	지 구 수 No. of Project Unit	면 적 Area	사 업 비 Project Cost			
			계 Total	국 고 보 조 금 Government Subsidy	기 타 Others	
2 0 0 1	547	25,762.6	759,444,104	558,304,440	201,139,664	371
2 0 0 2	469	21,915.8	699,712,778	532,767,512	166,945,266	267
2 0 0 3	263	11,069.2	835,823,740	688,465,021	147,225,401	133
2 0 0 4	181	9,254.5	412,137,400	332,684,209	79,453,191	67
2 0 0 5	167	6,329.7	235,358,692	155,687,193	79,671,499	57
서울특별시	-	-	-	-	-	-
부산광역시	-	-	-	-	-	-
대구광역시	17	-	1,922,951	-	1,922,951	-
인천광역시	-	-	-	-	-	-
광주광역시	-	-	-	-	-	-
대전광역시	-	-	-	-	-	-
울산광역시	-	-	-	-	-	-
경기도	26	736.2	43,140,894	20,232,000	22,908,894	9
강원도	17	118.0	11,848,885	2,199,986	9,648,899	2
충청북도	2	141.5	6,019,740	2,963,000	3,056,740	2
충청남도	23	564.8	40,459,541	31,081,000	9,378,541	4
전라북도	44	2,651.2	62,318,786	49,314,320	13,004,466	18
전라남도	10	1,194.7	26,655,661	24,215,706	2,439,955	4
경상북도	22	630.5	29,396,832	14,736,779	14,660,053	15
경상남도	6	292.8	13,595,402	10,944,402	2,651,000	3
제주도	-	-	-	-	-	-

시 도	Drainage Improvement			개 간		
	사 업 비 Project Cost			지 구 수 No. of Project Unit	면 적 Area	사 업 비 계 Total
	계 Total	국 고 보 조 금 Government Subsidy	기 타 Others			
2 0 0 1	212,514,106	200,137,687	11,674,000	130	230.8	4,361,662
2 0 0 2	254,220,268	250,487,872	3,732,396	152	193.9	3,665,067
2 0 0 3	106,173,192	105,750,437	289,437	102	128.3	1,950,364
2 0 0 4	167,373,875	166,112,994	1,260,881	88	125.6	1,745,022
2 0 0 5	87,413,672	82,794,721	4,618,951	80	79.5	6,545,534
서울특별시	-	-	-	-	-	-
부산광역시	-	-	-	-	-	-
대구광역시	1,922,951	-	1,922,951	-	-	-
인천광역시	-	-	-	-	-	-
광주광역시	-	-	-	-	-	-
대전광역시	-	-	-	-	-	-
울산광역시	-	-	-	-	-	-
경기도	9,486,000	9,486,000	-	16	20.4	-
강원도	-	-	-	15	10.1	6,146,901
충청북도	-	-	-	-	-	-
충청남도	21,615,000	21,615,000	-	17	15.5	95,900
전라북도	24,590,000	24,590,000	-	23	26.8	111,323
전라남도	19,248,319	19,248,319	-	4	3.5	26,950
경상북도	3,432,000	1,236,000	2,196,000	5	3.3	164,460
경상남도	7,119,402	6,619,402	500,000	-	-	-
제주도	-	-	-	-	-	-

주 : 사업의 면적,사업비는 당해연도 1.1~12.31까지 준공된 것에 대한 실적임.

Note : The Development Area and Projects Cost are estimated by finalized projects in that year.

사업준공현황 Water Development Projects

Unit : Area ha
Cost 1,000Won

경지정리 Land Consolidation				배수개선		Province
면적 Area	사업비 Project Cost			지구수 No. of Project Unit	면적 Area	
	계 Total	국고보조금 Government Subsidy	기타 Others			
14,068.3	493,116,376	308,505,993	184,610,383	45	10,737.3	2 0 0 1
12,253.2	370,486,765	210,938,962	159,547,803	49	8,441.7	2 0 0 2
6,727.0	451,064,451	306,078,851	144,985,600	25	3,534.5	2 0 0 3
4,073.6	144,556,210	68,108,922	76,447,288	26	5,055.2	2 0 0 4
3,261.2	141,099,486	72,592,472	68,507,014	29	1,999.0	2 0 0 5
-	-	-	-	-	-	Seoul-teukbyeolsi
-	-	-	-	-	-	Busan-gwangyeoksi
-	-	-	-	17	-	Daegu-gwangyeoksi
-	-	-	-	-	-	Incheon-gwangyeoksi
-	-	-	-	-	-	Gwangju-gwangyeoksi
-	-	-	-	-	-	Daejeon-gwangyeoksi
-	-	-	-	-	-	Ulsan-gwangyeoksi
559.5	33,654,894	10,746,000	22,908,894	1	156.3	Gyeonggi-do
107.9	5,701,984	2,199,986	3,501,998	-	-	Gangwon-do
141.5	6,019,740	2,963,000	3,056,740	-	-	Chungcheongbuk-do
424.3	18,748,641	9,466,000	9,282,641	2	125.0	Chungcheongnam-do
1,302.0	37,317,463	24,424,320	12,893,143	2	332.3	Jeollabuk-do
129.2	7,380,392	4,967,387	2,413,005	2	1,062.0	Jeollanam-do
378.6	25,800,372	13,500,779	12,299,593	2	248.7	Gyeongsangbuk-do
218.1	6,476,000	4,325,000	2,151,000	3	74.7	Gyeongsangnam-do
-	-	-	-	-	-	Jeju-do

Slopedland Reclamation		간척 Tidal Land Reclamation					Province
Project Cost		지구수 No. of Project Unit	면적 Area	사업비 Project Cost			
국고보조금 Government Subsidy	기타 Others			계 Total	국고보조금 Government Subsidy	기타 Others	
208,800	4,110,342	1	726.2	49,451,960	49,451,960	-	2 0 0 1
-	3,665,067	1	1,027.0	71,340,678	71,340,678	-	2 0 0 2
-	1,950,364	3	679.4	276,635,733	276,636,733	-	2 0 0 3
-	1,745,022	-	-	-	-	-	2 0 0 4
-	6,545,534	-	-	-	-	-	2 0 0 5
-	-	-	-	-	-	-	Seoul-teukbyeolsi
-	-	-	-	-	-	-	Busan-gwangyeoksi
-	-	-	-	-	-	-	Daegu-gwangyeoksi
-	-	-	-	-	-	-	Incheon-gwangyeoksi
-	-	-	-	-	-	-	Gwangju-gwangyeoksi
-	-	-	-	-	-	-	Daejeon-gwangyeoksi
-	-	-	-	-	-	-	Ulsan-gwangyeoksi
-	-	-	-	-	-	-	Gyeonggi-do
-	6,146,901	-	-	-	-	-	Gangwon-do
-	-	-	-	-	-	-	Chungcheongbuk-do
-	95,900	-	-	-	-	-	Chungcheongnam-do
-	111,323	-	-	-	-	-	Jeollabuk-do
-	26,950	-	-	-	-	-	Jeollanam-do
-	164,460	-	-	-	-	-	Gyeongsangbuk-do
-	-	-	-	-	-	-	Gyeongsangnam-do
-	-	-	-	-	-	-	Jeju-do

주 : 경지정리 사업 준공현황에는 농로, 구거 등 부지면적이 포함되어 있지 않음.

Note : Completion status of land Consolidation excludes Facilities Area such as Farm road, Ditch etc.

21. 농업 생산 기반

Completion Status of

단위:면 적...헥타아르 나. 시군별 By Si and Gun

금 액.....천원 (1) 경지정리 Land Consolidation

시 도	시 군	지 구 명	인가년월일	공사기간	준공면적 Completed Area			사 업 비 Project Cost			구획크기
					계	답	전	계	국고보조금	지 방 비	
Province	Si and Gun	Name of Project Unit	Date of Establishment Authorized	Construction Period	Total	Paddy Field	Upland	Total	Government Subsidy	Local Government Subsidy	Block Size (m×m)
총 계		33			1,242.1	1,224.4	17.7	67,696,507	20,171,023	47,525,484	
Total											
경 기도		6			351.0	333.4	17.7	26,664,894	7,412,000	19,252,894	
Gyeonggi-do											
	이 천 시	현 방 1	2003.10.26	2003.12.01~ 2004.08.05	37.6	35.0	2.6	2,901,000	1,451,000	1,450,000	0
	Icheon-si										
		현방1지구	2003.10.27	2004.10.17~ 2005.08.06	97.1	82.0	15.1	4,978,000	1,662,000	3,316,000	0
	안 성 시	가 울 지 구	2004.11.06	2004.11.30~ 2005.10.10	42.3	42.3	-	5,422,999	892,000	4,530,999	100*30~60
	Anseong-si										
	화 성 시	활 초 지 구	2005.01.01	2005.01.18~ 2005.10.30	58.3	58.3	-	3,792,895	1,096,000	2,696,895	0
	Hwaseong-si										
	포 천 시	초 과 지 구	2004.11.20	2004.12.17~ 2005.10.10	44.2	44.2	-	2,524,000	1,020,000	1,504,000	100*40
	Pocheon-si										
	여 주 군	광 대	2004.11.10	2004.11.26~ 2005.10.21	71.6	71.6	-	7,046,000	1,291,000	5,755,000	50*100
	Yeoju-gun										
강 원 도		1			28.0	28.0	-	1,572,624	518,986	1,053,638	
Gangwon-do											
	홍 천 군	어 유 포	2003.11.17	2003.11.17~ 2005.06.30	28.0	28.0	-	1,572,624	518,986	1,053,638	30 X 100
	Hongcheon-gun										
충 청 북 도		1			61.0	61.0	-	3,907,740	1,273,000	2,634,740	
Chungcheongbuk-do											
	괴 산 군	삼 방 2	2004.06.03	2004.11.06~ 2005.12.11	61.0	61.0	-	3,907,740	1,273,000	2,634,740	0
	Goesan-gun										
충 청 남 도		3			246.3	246.3	-	11,648,641	5,090,000	6,558,641	
Chungcheongnam-do											
	서 산 시	환 성 2 지 구	2004.11.01	2004.11.22~ 2005.12.29	83.3	83.3	-	3,913,000	1,853,000	2,060,000	100X100
	Seosan-si										
	서 천 군	봉 남 지 구	2004.11.01	2004.11.26~ 2005.12.30	92.0	92.0	-	4,135,641	1,674,000	2,461,641	0
	Seocheon-gun										
	태 안 군	신 배	2004.05.15	2004.11.01~ 2005.12.20	71.0	71.0	-	3,600,000	1,563,000	2,037,000	100*40
	Taeon-gun										
전 라 북 도		4			183.5	183.5	-	7,697,220	3,365,400	4,331,820	
Jeollabuk-do											
	남 원 시	바 드 리 지 구	2004.11.03	2004.11.12~ 2005.04.30	54.1	54.1	-	2,691,025	1,252,800	1,438,225	100*20
	Namwon-si										

조성사업준공현황

Farmland Development Projects

Unit : Area ha

Cost 1,000Won

용수로 Irrigation Canal						배수로 Drainage Canal						사업구분
간선 Main			지선 Second			간선 Main			지선 Second			
토공 Earth-Works (조/m)	공작물 Structures		토공 Earth-Works (조/m)	공작물 Structures		토공 Earth-Works (조/m)	공작물 Structures		토공 Earth-Works (조/m)	공작물 Structures		
	연장 Length (m)	개소 Place		연장 Length (m)	개소 Place		연장 Length (m)	개소 Place		연장 Length (m)	개소 Place	
39/13,834	132	21,142	142/63,431	50,081	50,080	25/6,959	10,618	108	246/64,976	32,003	33,702	
37/13,374	77	7,586	42/21,279	2,041	16,371	17/4,765	-	64	84/29,285	2,428	14,513	
-	-	-	8/6,402	8	6,402	-	-	-	13/5,258	13	5,258	일반경지정리
26/8,020	26	7,586	2/4,370	2	4,379	-	-	-	31/10,703	-	-	민간인자력개발
-	-	-	14/4,209	25	1,617	-	-	-	18/5,151	38	3,445	하천개수병행
-	-	-	-	-	-	-	-	-	-	-	-	단독사업
11/5,354	51	-	-	-	-	17/4,765	-	64	-	-	-	대구획경지정리
-	-	-	18/6,298	2,006	3,973	-	-	-	22/8,173	2,377	5,810	배수개선병행사업
-	7	1,746	-	-	1,428	-	1,704	6	-	2	1,311	
-	7	1,746	-	-	1,428	-	1,704	6	-	2	1,311	일반경지정리
-	-	-	-	7,043	81	-	-	-	71/5,507	279	175	
-	-	-	-	7,043	81	-	-	-	71/5,507	279	175	대구획경지정리
-	-	-	-	13,105	1,666	-	1,048	1	-	12,879	2,961	
-	-	-	-	7,344	24	-	1,048	1	-	7,117	1,789	대구획경지정리
-	-	-	-	-	-	-	-	-	-	-	-	대구획경지정리
-	-	-	-	5,761	1,642	-	-	-	-	5,762	1,172	대구획경지정리
-	2	1,200	61/21,633	4,188	16,760	-	1,000	2	53/16,618	4,496	8,581	
-	-	-	21/7,436	48	7,436	-	-	-	21/8,746	2,446	6,409	일반경지정리

조성사업준공현황

Farmland Development Projects

Unit : Area ha

Cost 1,000Won

용수로 Irrigation Canal						배수로 Drainage Canal						사업구분 Project Source
간선 Main			지선 Second			간선 Main			지선 Second			
토공 Earth-Works (조/m)	공작물 Structures		토공 Earth-Works (조/m)	공작물 Structures		토공 Earth-Works (조/m)	공작물 Structures		토공 Earth-Works (조/m)	공작물 Structures		
	연장 Length (m)	개소 Place		연장 Length (m)	개소 Place		연장 Length (m)	개소 Place		연장 Length (m)	개소 Place	
-	2	1,200	-	1,303	2,009	-	1,000	2	-	1,453	1,805	일반경지정리
-	-	-	15/6,410	2,765	3,560	-	-	-	20/4,822	221	312	대구획경지정리
-	-	-	25/7,787	72	3,755	-	-	-	12/3,050	376	55	단독사업
-	-	-	28/11,596	11,792	69	-	-	-	26/8,744	4,775	61	
-	-	-	-	-	-	-	-	-	-	-	-	민간인자력개발
-	-	-	-	-	-	-	-	-	-	-	-	일반경지정리
-	-	-	28/11,596	11,792	69	-	-	-	26/8,744	4,775	61	대구획경지정리
2/460	46	10,610	11/8,923	11,912	10,040	8/2,194	6,866	35	12/4,822	7,144	6,100	
-	1	945	-	-	-	-	976	2	-	-	-	단독사업
-	5	1,668	-	-	-	-	1,896	7	-	-	-	단독사업
-	-	-	-	3,385	9	-	-	-	-	3,338	9	일반경지정리
-	2	1,192	-	-	-	-	991	5	-	-	-	일반경지정리
-	17	1,266	-	-	-	7/1,424	1,805	18	-	-	-	일반경지정리
2/460	18	4,645	2/700	1,000	3	-	-	-	1/60	1,211	8	일반경지정리
-	-	-	-	5	3,120	-	-	-	-	6	1,775	단독사업
-	-	-	-	2,689	3,280	-	1,078	2	-	455	611	일반경지정리
-	1	252	-	619	1,578	-	120	1	-	233	1,458	일반경지정리
-	-	-	9/4,015	-	-	1/770	-	-	11/2,874	-	-	기타

조성사업준공현황

Farmland Development Projects

Unit : Area ha

Cost 1,000Won

용수로 Irrigation Canal						배수로 Drainage Canal						사업구분 Project Source
간선 Main			지선 Second			간선 Main			지선 Second			
토공 Earth-Works (조/m)	공작물 Structures		토공 Earth-Works (조/m)	공작물 Structures		토공 Earth-Works (조/m)	공작물 Structures		토공 Earth-Works (조/m)	공작물 Structures		
	연장 Length (m)	개소 Place		연장 Length (m)	개소 Place		연장 Length (m)	개소 Place		연장 Length (m)	개소 Place	
-	-	-	-	6	2,050	-	-	-	-	3	2,238	일반경지정리
-	-	-	-	4,208	-	-	-	-	-	1,888	-	단독사업
-	2	642	-	-	-	-	-	-	-	10	1	단독사업
-	-	-	-	-	-	-	-	-	-	-	-	단독사업
-	-	-	-	-	3,665	-	-	-	-	-	-	-
-	-	-	-	-	3,665	-	-	-	-	-	-	민간인자력개발
-	-	-	5/1,319	2,806	10	-	-	-	1/143	1,228	8	민간인자력개발
-	-	-	16/5,842	15	2,098	-	-	-	16/4,289	8	913	일반경지정리
-	-	-	- 28/7,488	-	-	-	-	-	- 20/1,458	-	-	-
-	-	-	- 28/7,488	-	-	-	-	-	- 20/1,458	-	-	일반경지정리

21. 농 업 생 산 기 반 Completion Status of

단위:면 적...헥타아르
금 액.....천원

(2) 배수개선 Drainage Improvement

시 도	시 군	지 구 명 Name of Project Unit	인가년월일 Date of Establishment Authorized	공 사 기 간 Construction Period	준공면적 Construction Area	사 업 비 Project Cost				
						계 Total	국고보조금 Government Subsidy	지 방 비 Local Government Subsidy	장 기 채 Long-term Loan	기 타 Others
총 계		21			421.0	10,444,951	5,826,000	4,618,951	-	-
대구광역시		17			-	1,922,951	-	1,922,951	-	-
	달 성 군	가창지구	2005.03.28	2005.03.28~2005.06.28	-	100,000	-	100,000	-	-
		가창지구	2005.04.08	2005.04.08~2005.09.07	-	100,000	-	100,000	-	-
		가창지구	2005.05.03	2005.05.03~2005.07.19	-	150,000	-	150,000	-	-
		가창지구	2005.11.08	2005.10.25~2005.12.31	-	62,951	-	62,951	-	-
		구지지구	2005.04.06	2005.04.06~2005.09.02	-	150,000	-	150,000	-	-
		논공지구	2005.03.10	2006.03.10~2005.05.20	-	100,000	-	100,000	-	-
		논공지구	2005.03.25	2005.03.25~2005.06.10	-	40,000	-	40,000	-	-
		다사지구	2005.04.06	2005.04.06~2005.07.07	-	150,000	-	150,000	-	-
		다사지구	2005.04.19	2005.04.19~2005.10.14	-	180,000	-	180,000	-	-
		옥포지구	2005.03.31	2005.03.31~2005.05.06	-	40,000	-	40,000	-	-
		옥포지구	2005.04.07	2005.04.07~2005.06.10	-	100,000	-	100,000	-	-
		옥포지구	2005.04.29	2005.04.29~2005.06.21	-	300,000	-	300,000	-	-
		유가지구	2005.04.04	2005.04.04~2005.06.24	-	-	-	-	-	-
		유가지구	2005.05.12	2005.05.12~2005.11.07	-	50,000	-	50,000	-	-
		현풍지구	2005.03.05	2005.03.05~2005.05.02	-	100,000	-	100,000	-	-
		화원지구	2005.03.30	2005.03.30~2005.05.27	-	100,000	-	100,000	-	-
		화원지구	2005.04.20	2005.04.20~2005.06.24	-	200,000	-	200,000	-	-
전라북도		1			162.3	4,590,000	4,590,000	-	-	-
	고 창 군	용 두	2003.10.11	2003.10.11~2005.07.18	162.3	4,590,000	4,590,000	-	-	-
경상북도		2			248.7	3,432,000	1,236,000	2,196,000	-	-
	안 동 시	오대지구	2004.04.01	2004.05.11~2005.08.31	188.7	2,432,000	1,236,000	1,196,000	-	-
	성 주 군	안 포 들	2005.01.13	2005.05.03~2005.12.21	60.0	1,000,000	-	1,000,000	-	-
경상남도		1			10.0	500,000	-	500,000	-	-
	진 주 시	용봉지구	2004.03.22	2004.04.22~2005.10.20	10.0	500,000	-	500,000	-	-

조성사업준공현황

Farmland Development Projects

Unit : Area ha

Cost 1,000Won

배수구분 Drainage Source	유역면적 Catchment Area	홍수량 Flood Discharge (m³/s)	배수량 Amount of Drainage (m³/s)	자연배수				Province Si and Gun
				배수로 Drainage Canal				
				간선 Main		지선 Second		
				토공 EarthWorks (조/m)	공작물 Structures (개소)	토공 EarthWorks (조/m)	공작물 Structures (개소)	
			24.3	10/4,094	1	5,675/7,514	3	Total
			-	-	-	5,671/5,671	3	Daegu-gwangyeoksi
자연배수	-	-	-	-	-	146/146	-	Dalseong-gun
자연배수	-	-	-	-	-	69/69	-	
자연배수	-	-	-	-	-	350/350	-	
자연배수	-	-	-	-	-	462/462	2	
자연배수	-	-	-	-	-	350/350	-	
자연배수	-	-	-	-	-	380/380	-	
자연배수	-	-	-	-	-	80/80	-	
자연배수	-	-	-	-	-	300/300	-	
자연배수	-	-	-	-	-	461/461	-	
자연배수	-	-	-	-	-	300/300	-	
자연배수	-	-	-	-	-	700/700	-	
자연배수	-	-	-	-	-	400/400	-	
자연배수	-	-	-	-	-	500/500	-	
자연배수	-	-	-	-	-	-	-	
자연배수	-	-	-	-	-	323/323	1	
자연배수	-	-	-	-	-	450/450	-	
자연배수	-	-	-	-	-	400/400	-	
			-	10/4,094	1	-	-	Jeollabuk-do
자연배수	162.3	-	-	10/4,094	1	-	-	Gochang-gun
			24.1	-	-	4/1,843	-	Gyeongsangbuk-do
기계배수	232.3	22.1	24.1	-	-	-	-	Andong-si
자연배수	-	-	-	-	-	4/1,843	-	Seongju-gun
			0.2	-	-	-	-	Gyeongsangnam-do
기계배수	0.7	21.3	0.2	-	-	-	-	Jinju-si

21. 농 업 생 산 기 반
Completion Status of

단위:면 적...헥타아르
금 액.....천원

(3) 개간 Slope Land Reclamation

시 도 Province	시 군 Si and Gun	지 구 명 Name of Project Unit	인가년월일 Date of Establishment Authorized	공사기간 Construction Period	개발면적 Development Area			사 업 비		
					계 Total	개 간 Slope Land Reclamation	공공용지 Public Area	계 Total	국고보조금 Government Subsidy	장 기 채 Long-term Loan
총 계 Total		80			79.5	79.5	-	6,545,534	-	-
경 기 도 Gyeonggi-do		16			20.4	20.4	-	-	-	-
	여 주 군 Yeoju-gun	강 천	2005.05.25	2005.06.05~ 2005.12.19	0.6	0.6	-	-	-	-
		걸 은	2005.03.17	2005.03.26~ 2005.11.21	0.2	0.2	-	-	-	-
		굴 암	2000.05.31	2000.06.10~ 2005.04.21	1.4	1.4	-	-	-	-
		금 곡	2004.09.13	2004.09.25~ 2005.12.16	0.9	0.9	-	-	-	-
		금 당	2004.03.18	2004.03.30~ 2005.06.08	0.9	0.9	-	-	-	-
		부 구	2005.01.07	2005.01.23~ 2005.12.19	0.9	0.9	-	-	-	-
		송 립	2000.02.09	2000.03.02~ 2005.05.16	2.5	2.5	-	-	-	-
		송 립	2004.04.06	2004.04.24~ 2005.06.02	0.9	0.9	-	-	-	-
		왕 대	2003.12.10	2003.12.29~ 2005.02.24	7.0	7.0	-	-	-	-
		운 촌	2002.11.30	2002.12.10~ 2005.08.08	2.4	2.4	-	-	-	-
		장 풍	2005.01.18	2005.01.30~ 2005.07.06	0.3	0.3	-	-	-	-
		정 단	2005.03.31	2005.04.13~ 2005.07.19	0.1	0.1	-	-	-	-
		초 현	2003.03.10	2003.03.20~ 2005.05.23	0.8	0.8	-	-	-	-
		하 다	2003.09.25	2003.10.10~ 2005.01.04	0.7	0.7	-	-	-	-
		효 지	2004.04.16	2004.05.02~ 2005.01.04	0.2	0.2	-	-	-	-
		후 포	2002.04.09	2002.04.21~ 2005.02.01	0.6	0.6	-	-	-	-

21. 농업용수개발 Completion Status of Irrigation

단위:면 적...헥타아르
금 액.....천원

시 도 Province	시 군 Si and Gun	지 구 명 Name of Project Unit	인가년월일 Date of Establishment Authorized	공사기간 Construction Period	개발면적 Development Area			사 업 비		
					계 Total	개 간 Slopeland Reclamation	공공용지 Public Area	계 Total	국고보조금 Government Subsidy	장 기 채 Long-term Loan
강 원 도 Gangwon-do		15			10.1	10.1	-	6,146,901	-	-
	강 룡 시 Gangneung-si	대 기	2004.07.19	2004.07.19~ 2005.01.21	0.7	0.7	-	19,000	-	-
		방 동	2005.01.28	2005.01.28~ 2005.07.13	0.8	0.8	-	23,000	-	-
	횡 성 군 Hoengseong-gun	궁 종	2005.02.07	2005.02.17~ 2005.10.21	0.3	0.3	-	25,000	-	-
		마 압	2004.09.24	2004.09.01~ 2005.05.02	0.2	0.2	-	3,399	-	-
		소 사	2003.04.07	2004.04.15~ 2005.08.05	0.2	0.2	-	5,000	-	-
		하 궁	2003.10.07	2003.11.15~ 2005.07.02	0.3	0.3	-	5,000	-	-
	철 원 군 Cheorwon-gun	효 심	2005.01.01	2005.01.01~ 2005.12.31	1.0	1.0	-	68,949	-	-
		박 명 숙	2005.12.19	2005.12.19~ 2005.12.31	0.1	0.1	-	18,113	-	-
		박 후 자	2005.06.28	2005.06.28~ 2005.12.31	2.5	2.5	-	242,657	-	-
		서 용 환	2005.12.19	2005.12.19~ 2005.12.31	0.7	0.7	-	18,675	-	-
		이 은 상	2005.04.20	2005.04.20~ 2005.12.31	0.9	0.9	-	46,156	-	-
		이 회 석	2005.12.19	2005.12.19~ 2005.12.31	0.4	0.4	-	22,675	-	-
		장 의 태	2005.09.15	2005.09.15~ 2006.09.14	0.6	0.6	-	10,276	-	-
	화 천 군 Hwacheon-gun	신 회 재	2005.05.07	2006.05.01~ 2005.05.14	0.3	0.3	-	5,639,000	-	-
	고 성 군 Goseong-gun	거 진 읍	2005.02.07	2005.02.07~ 2005.12.08	1.2	1.2	-	1	-	-
충 청 남 도 Chungcheongnam-do		17			15.5	15.5	-	95,900	-	-
	보 령 시 Boryeong-si	주 교	2004.12.03	2004.12.03~ 2005.11.30	0.9	0.9	-	-	-	-

21. 농업용수개발 Completion Status of Irrigation

단위:면 적...헥타아르
금 액.....천원

시 도 Province	시 군 Si and Gun	지 구 명 Name of Project Unit	인가년월일 Date of Establishment Authorized	공사기간 Construction Period	개발면적 Development Area			사 업 비			
					계 Total	개 간 Slopeland Reclamation	공공용지 Public Area	계 Total	국고보조금 Government Subsidy	장 기 채 Long-term Loan	
전라북도 Jeollabuk-do	홍성군 Hongseong-gun	화산동	2005.01.31	2005.01.31~ 2005.09.30	0.3	0.3	-	-	-	-	
		동성동	2004.07.05	2004.07.06~ 2005.01.15	0.2	0.2	-	3,160	-	-	
		신곡	2005.03.10	2005.03.11~ 2005.11.14	0.7	0.7	-	23,160	-	-	
	당진군 Dangjin-gun	신동	2004.02.24	2004.02.24~ 2005.07.13	5.1	5.1	-	16,780	-	-	
		오성	2005.04.11	2005.04.12~ 2005.11.16	3.0	3.0	-	40,000	-	-	
		학계	2004.12.24	2004.12.25~ 2005.09.26	0.4	0.4	-	12,800	-	-	
		광천	2005.04.25	2006.05.08~ 2005.09.14	0.1	0.1	-	-	-	-	
		교로	2005.05.26	2005.06.02~ 2005.11.10	0.1	0.1	-	-	-	-	
		구룡	2005.10.17	2005.10.20~ 2005.12.31	0.5	0.5	-	-	-	-	
		금천	2005.03.23	2005.03.25~ 2005.06.24	0.2	0.2	-	-	-	-	
		도이	2005.09.23	2005.10.01~ 2005.12.30	0.9	0.9	-	-	-	-	
		문봉	2005.03.07	2005.03.10~ 2005.09.01	0.4	0.4	-	-	-	-	
		장항	2005.07.26	2005.08.05~ 2005.12.31	0.2	0.2	-	-	-	-	
	장수군 Jangsu-gun	적서	2005.02.02	2005.02.15~ 2005.12.28	0.3	0.3	-	-	-	-	
		천의	2005.06.14	2005.06.30~ 2005.12.28	0.6	0.6	-	-	-	-	
		출포	2005.02.21	2005.03.01~ 2005.06.23	1.5	1.5	-	-	-	-	
		23			26.8	26.8	-	111,323	-	-	
		장수군 Jangsu-gun	개정	2005.05.30	2005.05.30~ 2005.07.29	0.5	0.5	-	-	-	-

21. 농업용수개발 Completion Status of Irrigation

단위:면 적...헥타아르
금 액.....천원

시 도	시 군	지 구 명	인가년월일	공사기간	개발면적 Development Area			사 업 비		
					계	개 간	공공용지	계	국고보조금	장 기 채
Province	Si and Gun	Name of Project Unit	Date of Establishment Authorized	Construction Period	Total	Slopeland Reclamation	Public Area	Total	Government Subsidy	Long-term Loan
		남 양	2004.01.24	2004.01.24~ 2005.04.16	0.9	0.9	-	-	-	-
		노 곡	2004.10.22	2004.10.22~ 2005.01.20	0.9	0.9	-	-	-	-
		봉 서	2005.05.22	2005.05.22~ 2005.12.05	1.7	1.7	-	-	-	-
		삼 고	2005.01.24	2005.01.24~ 2005.09.15	0.7	0.7	-	-	-	-
		송 천	2005.06.13	2005.06.13~ 2005.11.21	3.9	3.9	-	-	-	-
		수 분	2005.03.03	2005.03.03~ 2005.10.17	1.8	1.8	-	-	-	-
		신 전	2005.01.24	2005.01.24~ 2005.01.15	1.2	1.2	-	-	-	-
		용 계	2004.10.22	2004.10.22~ 2005.04.27	1.3	1.3	-	-	-	-
		원 촌	2005.06.15	2005.06.15~ 2005.11.29	0.9	0.9	-	-	-	-
		장 관	2005.10.18	2005.10.18~ 2005.12.16	1.9	1.9	-	-	-	-
		화 양	2004.07.26	2004.07.26~ 2005.09.15	0.4	0.4	-	-	-	-
		노 곡 1	2005.01.06	2005.01.06~ 2005.12.05	0.6	0.6	-	-	-	-
		노 곡 2	2005.03.04	2005.03.04~ 2005.09.15	1.4	1.4	-	-	-	-
		노 곡 3	2005.02.15	2005.02.15~ 2005.04.12	0.4	0.4	-	-	-	-
		봉 서 1	2005.04.19	2005.04.19~ 2005.07.29	2.2	2.2	-	-	-	-
		수 분 2	2005.05.09	2005.05.09~ 2005.08.30	2.3	2.3	-	-	-	-
		식 천 1	2005.05.30	2005.05.30~ 2005.11.04	0.7	0.7	-	-	-	-
	순 창 군 Sunchang-gun	갑 동	2005.07.21	2005.07.21~ 2005.08.17	0.9	0.9	-	33,850	-	-

조성사업준공현황

Farmland Development Projects

Unit : Area ha

Cost 1,000Won

Project Cost			급지별개간면적 Area of Grade				배수로 Drainage Canal				사업구분 Project Source		
지방비	농민부담	기타	계	1급지	2급지	3급지	4급지	계	배수구	승수구		기타	
Local Government Subsidy	Farmer's Burden	Others	Total	(0-5%)	(6-15%)	(16-25%)	(26-35%)	Total	Drain Outlet (조/m)	Catch Drain (조/m)	Others (조/m)		
-	-	-	0.9	-	0.9	-	-	-	-	-	-	-	민간인자력개발
-	-	-	0.9	-	0.9	-	-	-	-	-	-	-	민간인자력개발
-	-	-	1.7	-	1.7	-	-	-	-	-	-	-	민간인자력개발
-	-	-	0.7	-	0.7	-	-	-	-	-	-	-	민간인자력개발
-	-	-	3.9	-	3.9	-	-	-	-	-	-	-	민간인자력개발
-	-	-	1.8	-	1.8	-	-	-	-	-	-	-	민간인자력개발
-	-	-	1.2	-	1.2	-	-	-	-	-	-	-	민간인자력개발
-	-	-	1.3	-	1.3	-	-	-	-	-	-	-	민간인자력개발
-	-	-	0.9	-	0.9	-	-	-	-	-	-	-	민간인자력개발
-	-	-	1.9	-	1.9	-	-	-	-	-	-	-	민간인자력개발
-	-	-	0.4	-	0.4	-	-	-	-	-	-	-	민간인자력개발
-	-	-	0.6	-	0.6	-	-	-	-	-	-	-	민간인자력개발
-	-	-	1.4	-	1.4	-	-	-	-	-	-	-	민간인자력개발
-	-	-	0.4	-	0.4	-	-	-	-	-	-	-	민간인자력개발
-	-	-	2.2	-	2.2	-	-	-	-	-	-	-	민간인자력개발
-	-	-	2.3	-	2.3	-	-	-	-	-	-	-	민간인자력개발
-	-	-	0.7	-	0.7	-	-	-	-	-	-	-	민간인자력개발
-	33,850	-	0.9	-	0.9	-	-	1/-	1/-	-	-	-	민간인자력개발

21. 농업용수개발 Completion Status of Irrigation

단위:면 적...헥타아르
금 액.....천원

시 도	시 군	지 구 명	인가년월일	공사기간	개발면적 Development Area			사 업 비		
					계	개 간	공공용지	계	국고보조금	장 기 채
Province	Si and Gun	Name of Project Unit	Date of Establishment Authorized	Construction Period	Total	Slopeland Reclamation	Public Area	Total	Government Subsidy	Long-term Loan
경 상 남 도 Gyeongsangnam-do	산 청 군 Sancheong-gun	암 천	2002.05.04	2002.05.05~ 2005.12.31	0.7	0.7	-	19,930	-	-
		통 명	2004.04.27	2004.01.01~ 2005.12.31	0.2	0.2	-	31,000	-	-
		풍 정	2002.07.23	2002.07.24~ 2005.03.30	1.1	1.1	-	70,000	-	-
		황 지	2003.09.05	2003.09.05~ 2005.02.28	0.4	0.4	-	175,200	-	-
		1				16.5	16.5	-	96,000	-
		사	2002.01.25	2002.01.31~ 2005.06.10	16.5	16.5	-	96,000	-	-

조성사업준공현황

Farmland Development Projects

Unit : Area ha

Cost 1,000Won

Project Cost			급지별개간면적 Area of Grade				배수로 Drainage Canal				사업구분 Project Source		
지방비	농민부담	기타	계	1급지	2급지	3급지	4급지	계	배수구	승수구		기타	
Local Government Subsidy	Farmer's Burden	Others	Total	(0-5%)	(6-15%)	(16-25%)	(26-35%)	Total	Drain Outlet (조/m)	Catch Drain (조/m)	Others (조/m)		
-	19,930	-	0.7	-	0.7	-	-	-	-	-	-	-	민간인자력개발
-	31,000	-	0.2	-	0.2	-	-	-	-	-	-	-	민간인자력개발
-	70,000	-	1.1	-	1.1	-	-	-	-	-	-	-	민간인자력개발
-	175,200	-	0.4	-	0.4	-	-	-	-	-	-	-	민간인자력개발
-	96,000	-	16.5	-	16.5	-	-	4/412	1/182	1/220	2/10		
-	96,000	-	16.5	-	16.5	-	-	4/412	1/182	1/220	2/10		민간인자력개발

조성사업준공현황

Farmland Development Projects

Unit : Area ha

Cost 1,000Won

용수로 Irrigation Canal						배수로 Drainage Canal						사업구분 Project Source
간선 Main			지선 Second			간선 Main			지선 Second			
토공 Earth-Works (조/m)	공작물 Structures		토공 Earth-Works (조/m)	공작물 Structures		토공 Earth-Works (조/m)	공작물 Structures		토공 Earth-Works (조/m)	공작물 Structures		
	연장 Length (m)	개소 Place		연장 Length (m)	개소 Place		연장 Length (m)	개소 Place		연장 Length (m)	개소 Place	
1/1,616	248	2,431	70/35,154	100,771	40,630	4/4,300	-	2 203/66,171	51,579	28,849		
-	1	72	-	12,061	5,375	-	-	-	6/1,472	8,016	4,702	
-	-	-	-	4,537	1,150	-	-	-	6/1,472	2,000	3,086	대구획경지정리
-	1	72	-	4,472	6	-	-	-	-	3,366	1,600	대구획경지정리
-	-	-	-	3,052	4,219	-	-	-	-	2,650	16	대구획경지정리
-	-	-	-	5,068	1,677	-	-	-	-	4,634	1,640	
-	-	-	-	5,068	1,677	-	-	-	-	4,634	1,640	단독사업
-	-	-	-	32	8,807	-	-	-	-	587	7,933	
-	-	-	-	32	8,807	-	-	-	-	587	7,933	중규모병행사업
-	2	2,358	-	13,821	3,419	-	-	-	-	13	3,200	
-	2	2,358	-	13,821	3,419	-	-	-	-	13	3,200	대구획경지정리
1/1,616	7	- 70/35,154	52,105	15,330	3/4,000	-	2 167/56,385	29,716	8,686			
-	-	-	-	4,246	12	-	-	-	26/2,976	3,502	1,507	대구획경지정리
-	-	-	-	3,271	22	-	-	-	-	2,711	930	일반경지정리
-	-	-	-	7,772	45	-	-	-	19/6,272	1,754	487	일반경지정리
-	-	-	-	4,290	2,062	-	-	-	-	6,581	2,047	대구획경지정리
-	-	-	-	3,806	6	-	-	-	-	4,522	7	대구획경지정리
-	-	-	10/6,301	4,711	1,592	-	-	-	17/6,087	2,982	22	일반경지정리

조성사업준공현황

Farmland Development Projects

Unit : Area ha

Cost 1,000Won

용수로 Irrigation Canal						배수로 Drainage Canal						사업구분 Project Source
간선 Main			지선 Second			간선 Main			지선 Second			
토공 Earth-Works (조/m)	공작물 Structures		토공 Earth-Works (조/m)	공작물 Structures		토공 Earth-Works (조/m)	공작물 Structures		토공 Earth-Works (조/m)	공작물 Structures		
	연장 Length (m)	개소 Place		연장 Length (m)	개소 Place		연장 Length (m)	개소 Place		연장 Length (m)	개소 Place	
-	-	-	17/10,153	5,899	4,316	-	-	-	16/9,103	2,702	1,593	일반경지정리
-	-	-	6/3,336	2	16	1/1,090	-	-	9/2,964	-	21	대구획경지정리
1/1,616	7	-	10/5,058	4	20	1/1,242	-	-	12/5,050	1	3	대구획경지정리
-	-	-	27/10,306	4,767	2,751	-	-	-	29/11,972	1,215	414	대구획경지정리
-	-	-	-	453	3,241	1/1,668	-	2	19/3,175	842	15	대구획경지정리
-	-	-	-	2,946	17	-	-	-	7/4,634	21	531	대구획경지정리
-	-	-	-	5,438	13	-	-	-	-	2,882	709	대구획경지정리
-	-	-	-	4,500	1,217	-	-	-	13/4,152	1	400	대구획경지정리
-	-	-	-	8,108	1,639	1/300	-	-	30/8,314	-	-	
-	-	-	-	8,108	1,639	1/300	-	-	30/8,314	-	-	농업용수병행사업
-	238	1	-	-	-	-	-	-	-	-	-	
-	238	1	-	-	-	-	-	-	-	-	-	농업용수
-	-	-	-	9,576	4,383	-	-	-	-	8,613	2,688	
-	-	-	-	3,283	3,891	-	-	-	-	3,821	1,025	대구획경지정리
-	-	-	-	6,293	492	-	-	-	-	4,792	1,663	배수개선병행사업
-	476	6	31/11,540	34,733	204	-	-	-	11/2,965	16,035	71	
-	-	-	-	7,478	73	-	-	-	-	5,895	25	대구획경지정리
-	-	-	-	8,408	30	-	-	-	-	7,175	30	대구획경지정리

21. 농업용수개발 Completion Status of Irrigation

단위:면 적...헥타아르
금 액.....천원

시 도	지 사	지 구 명	인가년월일	공사기간	준공면적 Completed Area			사 업 비 Project Cost			구획크기
					계	답	전	계	국고보조금	지 방 비	
Province	Name of District Office	Name of Project Unit	Date of Establishment Authorized	Construction Period	Total	Paddy Field	Upland	Total	Government Subsidy	Local Government Subsidy	Block Size (m×m)
	창 원	모 산	2003.11.14	2003.11.14~ 2005.06.30	126.8	126.8	-	3,340,545	2,517,845	822,700	100×30
	거 창·함 양	월 평	2003.10.30	2003.12.02~ 2005.07.30	109.9	109.9	-	3,016,100	2,151,800	864,300	100×30

조성사업준공현황

Farmland Development Projects

Unit : Area ha

Cost 1,000Won

용수로 Irrigation Canal						배수로 Drainage Canal						사업구분 Project Source
간선 Main			지선 Second			간선 Main			지선 Second			
토공 Earth-Works (조/m)	공작물 Structures		토공 Earth-Works (조/m)	공작물 Structures		토공 Earth-Works (조/m)	공작물 Structures		토공 Earth-Works (조/m)	공작물 Structures		
	연장 Length (m)	개소 Place		연장 Length (m)	개소 Place		연장 Length (m)	개소 Place		연장 Length (m)	개소 Place	
-	476	6	-	7,307	24	-	-	-	-	-	-	배수개선병행사업
-	-	-	31/11,540	11,540	77	-	-	-	11/2,965	2,965	16	대구획경지정리

21. 농업 생산 기반
Completion Status of

단위:면 적...헥타아르
금액.....천원

(2) 배수개선 Drainage Improvement

시도	지사명	지구명 Name of Project Unit	인가년월일 Date of Establishment Authorized	공사기간 Construction Period	준공면적 Construction Area	사업비 Project Cost				
						계 Total	국고보조금 Government Subsidy	지방비 Local Government Subsidy	장기 채 Long-term Loan	기타 Others
총계		8			1,578.0	76,968,721	76,968,721	-	-	-
경기		1			156.3	9,486,000	9,486,000	-	-	-
	파주만	우	2002.06.28	2002.09.10~2005.12.31	156.3	9,486,000	9,486,000	-	-	-
충남		2			125.0	21,615,000	21,615,000	-	-	-
	천안신가	신가	2005.05.12	2005.05.12~2005.12.31	-	15,238,000	15,238,000	-	-	-
	아산가덕	가덕	2003.05.19	2003.08.26~2005.12.07	125.0	6,377,000	6,377,000	-	-	-
전북		1			170.0	20,000,000	20,000,000	-	-	-
	익산구평	구평	2003.07.10	2003.10.20~2005.12.10	170.0	20,000,000	20,000,000	-	-	-
전남		2			1,062.0	19,248,319	19,248,319	-	-	-
	진도소포	소포	1999.11.13	2000.01.15~2005.06.30	1,002.0	19,221,239	19,221,239	-	-	-
	나주화지	화지	2004.04.30	2004.06.07~2005.12.30	60.0	27,080	27,080	-	-	-
경남		2			64.7	6,619,402	6,619,402	-	-	-
	창원동읍	동읍	2004.10.13	2005.03.04~2005.12.20	-	3,750,000	3,750,000	-	-	-
	하동남해대	대	2004.01.27	2004.11.22~2005.12.20	64.7	2,869,402	2,869,402	-	-	-

조성사업준공현황

Farmland Development Projects

Unit : Area ha

Cost 1,000Won

배수구분 Drainage Source	유역면적 Catchment Area	홍수량 Flood Discharge (m³/s)	배수량 Amount of Drainage (m³/s)	자연배수				Province Name of District Office
				배수로 Drainage Canal				
				간선 Main		지선 Second		
				토공 EarthWorks (조/m)	공작물 Structures (개소)	토공 EarthWorks (조/m)	공작물 Structures (개소)	
			171.4	10/7,480	2	-	5	Total
			6.7	-	-	-	-	Gyeonggi-do
기계배수	306.7	-	6.7	-	-	-	-	Paju
			42.1	-	-	-	-	Chungcheongnam-
기계배수	360.0	27.5	27.5	-	-	-	-	Cheonan
기계배수	1,277.0	-	14.6	-	-	-	-	Asan
			-	10/7,480	-	-	-	Jeollabuk-do
자연배수	832.0	-	-	10/7,480	-	-	-	Iksan
			50.3	-	2	-	-	5 Jeollanam-do
기계배수	11,198.0	-	15.0	-	-	-	-	Jindo
자연배수	627.0	39.4	35.3	-	2	-	5	Naju
			72.3	-	-	-	-	Gyeongsangnam-do
기계배수	9,740.0	139.0	70.0	-	-	-	-	Changwon
기계배수	108.5	6.8	2.3	-	-	-	-	Hadong-Namhae

21. 농 업 생 산 기 반 Completion Status of

단위:면 적...헥타아르
금 액.....천원

시 도	지 사 명	Natural Drainage							기 계	
		승 수 로 Catch Canal				배 수 갑 문 Seadike Sluice			수원공명	마 력
		간 선 Main		지 선 Second		규 격 Size (m×m)	런 No. of	형 식 Type		
		토 공 EarthWorks (조/m)	공작물 Structures (개소)	토 공 EarthWorks (조/m)	공작물 Structures (개소)				Farmer's Burden	HP
총	계	-	-	-	-	-	-	-	-	3,470
경	기	-	-	-	-	-	-	-	-	225
충	파 주	-	-	-	-	-	-	만 우		225
충	남	-	-	-	-	-	-	-	-	2,575
전	천 안	-	-	-	-	0	-	0	금 광 지	1,650
전	아 산	-	-	-	-	-	-	-	곡 교 천	925
전	북	-	-	-	-	-	-	-	-	120
전	익 산	-	-	-	-	2.5*1.5	4	전 동 식		120
전	남	-	-	-	-	-	-	-	-	-
경	진 도	-	-	-	-	-	-	-	소포배수장	450
경	나 주	-	-	-	-	2.5*1.3	3	수 동		-
경	남	-	-	-	-	-	-	-	-	100
	창 원	-	-	-	-	-	-	-	-	-
	하 동· 남 해	-	-	-	-	-	-	-	하 동	100

조성사업준공현황

Farmland Development Projects

Unit : Area ha

Cost 1,000Won

배수 Pumping Drainage								사업구분	Province
원동기 Engine		펌프 Pump		배수로 Drainage Canal					
대수 No.	종류 Type	구경 Dia. (m)	대수 No.	간선 Main		지선 Second			
				토공 EarthWorks (조/m)	공작물 Structures (개소)	토공 EarthWorks (조/m)	공작물 Structures (개소)		
								Project Source	Name of District Office
27			27	15/19,949	63	56/43,146	33		Total
4			4	3/3,085	42	5/5,358	-		Gyeonggi-do
4 전 동 기		900	4	3/3,085	42	5/5,358	-	- 단 독 사 업	Paju
11			11	11/4,864	11	47/22,788	33		Chungcheongnam-
6 전 동 기		8,500	6	11/4,864	11	33/16,000	33	배수개선병행사업	Cheonan
5 전 동 기		5,850	5	-	-	14/6,788	-	배수개선병행사업	Asan
3			3	-	-	-	-		Jeollabuk-do
3 전 동 기		700	3	-	-	-	-	배수개선병행사업	Iksan
- 전 동 기		-	-	-	-	-	-	배수개선병행사업	
5			5	1/12,000	-	4/15,000	-		Jeollanam-do
5 전 동 기		1,500	5	1/12,000	-	4/15,000	-	- 단 독 사 업	Jindo
- 전 동 기		-	-	-	-	-	-	배수개선병행사업	Naju
4			4	-	10	-	-		Gyeongsangnam-do
- 전 동 기		-	-	-	5	-	-	- 단 독 사 업	Changwon
4 전 동 기		600	4	-	5	-	-	- 단 독 사 업	Hadong-Namhae

22. 수 리 시 설 Withdrawals and Inactivated

단위 : 헥타아르 가. 총 괄 Summary

시 도	계		저 수 지		양 (배) 수 장	
	Total		Reservoir		Pumping & Drainage Station	
	개 소 수 No.	면 적 Area	개 소 수 No.	면 적 Area	개 소 수 No.	면 적 Area
2 0 0 0	495	11,206.0	83	464.5	64	9,279.7
2 0 0 1	289	1,828.5	50	355.3	59	581.7
2 0 0 2	276	3,301.6	57	262.4	40	2,229.9
2 0 0 3	688	4,009.5	64	412.6	74	790.2
2 0 0 4	571	3,276.5	60	448.1	59	1,124
2 0 0 5	285	3,180.0	28	1,104.2	54	1,326
서 울 특 별 시	-	-	-	-	-	-
부 산 광 역 시	7	82.0	1	-	2	66
대 구 광 역 시	3	104.5	-	-	2	95
인 천 광 역 시	1	3.0	-	-	-	-
광 주 광 역 시	3	10.0	-	-	-	-
대 전 광 역 시	4	8.7	-	-	-	-
울 산 광 역 시	-	-	-	-	-	-
경 기 도	19	218.5	2	63.7	7	77
강 원 도	114	335.3	-	-	7	58
충 청 북 도	20	85.6	3	19.4	5	29
충 청 남 도	30	262.1	3	13.5	6	56
전 라 북 도	4	12.5	1	2.5	1	4
전 라 남 도	16	1,006.9	9	971.7	2	9
경 상 북 도	17	38.6	3	12.1	11	22
경 상 남 도	21	942.0	6	21.3	10	909
제 주 도	26	70.3	-	-	1	3

물 폐 지 현 황

Status of Irrigation Facilities

Area : ha

보 Weir		집 수 암 거 Infiltration Gallery		관 정 Tube Well		Province
개 소 수 No.	면 적 Area	개 소 수 No.	면 적 Area	개 소 수 No.	면 적 Area	
122	597.0	57	385.6	169	479.2	
32	332.0	64	373.6	84	185.9	2 0 0 1
57	313.8	63	384.1	59	111.4	2 0 0 2
298	1,607.7	130	880.3	122	318.7	2 0 0 3
168	894.7	143	496.8	141	313.1	2 0 0 4
122	413.2	7	72.9	74	263.4	2 0 0 5
-	-	-	-	-	-	Seoul-teukbyeolsi
2	15.0	2	1.0	-	-	Busan-gwangyeoksi
1	10.0	-	-	-	-	Daegu-gwangyeoksi
-	-	-	-	1	3.0	Incheon-gwangyeoksi
1	2.0	-	-	2	8.0	Gwangju-gwangyeoksi
1	4.8	-	-	3	3.9	Daejeon-gwangyeoksi
-	-	-	-	-	-	Ulsan-gwangyeoksi
-	-	3	51.9	7	25.5	Gyeonggi-do
96	235.6	-	-	11	42.0	Gangwon-do
7	25.7	1	-	4	12.0	Chungcheongbuk-do
13	120.1	-	-	8	72.4	Chungcheongnam-do
-	-	-	-	2	6.0	Jeollabuk-do
1	-	1	20.0	3	6.3	Jeollanam-do
-	-	-	-	3	5.0	Gyeongsangbuk-do
-	-	-	-	5	12.0	Gyeongsangnam-do
-	-	-	-	25	67.3	Jeju-do

22. 수 리 시 설 Withdrawals and Inactivated

나. 시군별 By Si and Gun (1) 저수지 Reservoir

단위:헥타아르

시 도	시 군	설치년도 Year of Construction	수원공명 Name of Facilites	수혜면적 Benefitted Area	시설구분 Irrigation Source	유역면적 Catchment Area	만수면적 Area of Full Water	유효저수량 Effective Storage Capacity (천톤)
총 계			21	138.3			20.3	268.01
부 산 광 역 시			1	-			0.3	3.27
	기 장 군	1945	교 리	-	주	10.0	0.3	3.27
경 기 도			1	1.7			0.7	2.10
	화 성 시	1945	상 신	1.7	주	20.0	0.7	2.10
충 청 북 도			2	17.6			1.6	21.40
	청 주 시	1945	그 미	8.0	주	55.0	0.8	15.80
		1945	방 죽 말	9.6	주	36.0	0.8	5.60
충 청 남 도			3	13.5			4.5	12.60
	서 산 시	1965	강 석	2.0	주	66.0	2.2	3.80
		1977	용 암	10.0	주	3.0	1.9	3.90
		1977	화 곡 3	1.5	주	26.0	0.4	4.90
전 라 북 도			1	2.5			0.8	8.70
	익 산 시	1945	관 포	2.5	주	74.0	0.8	8.70
전 라 남 도			6	75.6			8.0	136.00
	나 주 시	1968	동 산	-	주	3.0	0.7	5.00
		1969	황 치	-	주	17.0	0.3	4.00
	화 순 군	1970	용 강	31.1	주	193.0	1.2	40.00
	장 흥 군	1940	두 암 제	22.5	주	130.0	3.0	43.00
		1967	거 개	2.0	주	22.0	0.5	2.40
	신 안 군	1945	삼 방	20.0	주	49.0	2.3	41.60
경 상 북 도			3	12.1			2.9	62.11
	경 주 시	1945	오 강	3.0	주	27.0	0.3	3.96
	안 동 시	1969	옥 동	3.1	주	10.0	0.6	9.75
	청 도 군	1948	태 봉	6.0	주	26.0	2.0	48.40
경 상 남 도			4	15.3			1.5	21.83
	양 산 시	1984	와 곡	2.0	보 조	40.0	0.4	4.01
	고 성 군	1945	기 장 골	5.0	주	7.0	0.3	9.12
		1967	외 곡	3.3	주	2.0	0.5	3.60
	하 동 군	1945	선 소	5.0	주	7.0	0.3	5.10

물 폐 지 현 황 (계 속)

Status of Irrigation Facilities (Cont'd)

Area : ha

계 당 Dam			용 수 로 Irrigation Canal				Province Si and Gun
높 이 Height (m)	길 이 Length (m)	형 식 Type	간 선 Main		지 선 Second		
			토 공 EarthWorks (조/m)	공작물 Structures (개소)	토 공 EarthWorks (조/m)	공작물 Structures (개소)	
111.3	1,574		1/1,400	2	9/2,291	1	Total
4.5	78		-	-	-	-	Busan-gwangyeoksi
4.5	78	토언제중심점토형	-	-	-	-	Gijang-gun
3.0	60		-	-	-	-	Gyeonggi-do
3.0	60	토 언 제 균 일 형	-	-	-	-	Hwaseong-si
7.0	168		-	-	-	-	Chungcheongbuk-do
4.5	113	토 언 제 균 일 형	-	-	-	-	Cheongju-si
2.5	55	토 언 제 균 일 형	-	-	-	-	
18.6	186		-	-	-	-	Chungcheongnam-do
3.6	138	토언제중심점토형	-	-	-	-	Seosan-si
8.3	26	토언제중심점토형	-	-	-	-	
6.7	22	토언제중심점토형	-	-	-	-	
4.0	76		-	-	-	-	Jeollabuk-do
4.0	76	토 언 제 균 일 형	-	-	-	-	Iksan-si
35.3	361		-	-	-	-	Jeollanam-do
6.0	35	토 언 제 균 일 형	-	-	-	-	Naju-si
2.9	20	토 언 제 균 일 형	-	-	-	-	
8.5	55	토언제중심점토형	-	-	-	-	Hwasun-gun
7.2	112	토언제중심점토형	-	-	-	-	Jangheung-gun
4.7	29	토언제중심점토형	-	-	-	-	
6.0	110	토 언 제 균 일 형	-	-	-	-	Sinan-gun
16.4	303		1/1,400	1	9/2,291	1	Gyeongsangbuk-do
4.4	76	토 언 제 균 일 형	-	-	-	-	Gyeongju-si
4.6	112	토 언 제 균 일 형	-	-	-	-	Andong-si
7.4	115	토언제중심점토형	1/1,400	1	9/2,291	1	Cheongdo-gun
22.5	342		-	1	-	-	Gyeongsangnam-do
7.0	40	토 언 제 균 일 형	-	1	-	-	Yangsang-si
7.6	120	토 언 제 균 일 형	-	-	-	-	Goseong-gun
4.2	122	토언제중심점토형	-	-	-	-	
3.7	60	토 언 제 균 일 형	-	-	-	-	Hadong-gun

22. 수 리 시 설 Withdrawals and Inactivated

단위:헥타아르

(2) 양(배)수장 Pumping & Drainage Station

시 도	시 군	설치년도 Year of Construction	수원공명 Name of Facilites	수혜면적 Benefitted Area	시설구분 Irrigation Source	양배수구분 Use	유역면적 Catchment Area	양(배)수량 Capacity (m ³ /s)	원 동 기	
									종 류 Type	마 력 HP
총 계			26	241.9				0.010		622
경 기도			1	3.0				-		150
	남 양 주 시	1979	신 월	3.0	주 양 수		-	-	전 동 기	150
강 원 도			6	57.7				-		84
	동 해 시	1967	북 평	26.7	주 양 수		-	-	엔 진	20
	삼 척 시	1995	접 개 들 앞	15.0	부 속 양 수		-	-	엔 진	20
		2003	오 저 2 리	3.0	주 양 수		-	-	엔 진	2
		2003	양 지 모 전	5.0	주 양 수		-	-	엔 진	20
		2003	풍 곡 본 동	3.0	주 양 수		-	-	엔 진	2
		2004	예 시 방 들	5.0	주 양 수		-	-	전 동 기	20
충 청 북 도			5	28.5				-		45
	충 주 시	1979	영 평	6.0	주 양 수		-	-	엔 진	10
		1982	광 대 골	9.1	주 양 수		-	-	엔 진	10
		1982	광 대 울	4.5	주 양 수		-	-	전 동 기	10
	영 동 군	1972	마 산 2	6.2	보 조 양 수		6.2	-		-
		1983	은 편	2.7	주 양 수		-	-	엔 진	15
충 청 남 도			5	56.1				-		93
	서 산 시	1970	날 새	10.0	주 양 수		-	-	엔 진	10
		1970	신 정 4	6.3	주 양 수		-	-	엔 진	20
		1985	신 정	20.0	주 양 수		-	-	전 동 기	30
		1990	소 길	16.0	주 양 수		-	-	엔 진	8
	논 산 시	1979	항 월	3.8	주 양 수		-	-	엔 진	25
전 라 북 도			1	4.0				-		30
	남 원 시	1996	갈 촌	4.0	보 조 양 수		-	-	전 동 기	30
전 라 남 도			1	6.6				-		30
	나 주 시	1962	풍 립	6.6	주 양 수		-	-	전 동 기	30
경 상 북 도			1	5.0				0.010		15
	예 천 군	1995	풍 덕	5.0	주 양 배 수		-	0.010	전 동 기	15
경 상 남 도			5	78.0				-		155
	합 천 군	1969	건 태 1	15.0	주 양 수		-	-	전 동 기	30
		1976	내 천 1	7.0	주 양 수		-	-	엔 진	30
		1978	매 호 1	36.0	주 양 수		-	-	전 동 기	20

22. 수 리 시 설 Withdrawals and Inactivated

단위: 헥타아르

시 도	시 군	설치년도 Year of Construction	수원공명 Name of Facilities	수혜면적 Benefitted Area	시설구분 Irrigation Source	양배수 구 분 Use	유역면적 Catchment Area	양(배)수량 Capacity (m ³ /s)	원 동 기		
									종 류 Type	마 력 HP	
제 주 도	남 제 주 군	1979	기 리	5.0	주	양 수	-	-	엔 진	25	
		1979	다 라	15.0	주	양 수	-	-	전 동 기	50	
			1	3.0							20
		1970	사 계	3.0	주	양 수	-	-	전 동 기	20	
		1981	구 포 2	-	부 속	양 수	-	-	전 동 기	30	
		1982	금 전 1	-	부 속	양 수	-	-	전 동 기	30	

22. 수 리 시 설 Withdrawals and Inactivated

단위:헥타아르

(3) 보 Weir

시 도	시 군	설치년도	수원공명	수혜면적	시설구분	유역면적	취 수 량	높 이	길 이
		Year of Construction	Name of Facilites	Benefitted Area	Irrigation Source	Catchment Area	Water Intake (m ³ /s)	Height (m)	Length (m)
총 계			118	401.2			0.700	82.8	3,255
부 산 광 역 시			2	15.0			0.010	1.4	30
	강 서 구	1945	미 음	5.0	보 조	-	-	0.7	15
		1945	압 곡 3	10.0	주	-	0.010	0.7	15
대 전 광 역 시			1	4.8			-	1.5	25
	대 덕 구	1989	장 동 3 통	4.8	주	-	-	1.5	25
강 원 도			95	235.6			0.620	59.0	2,036
	삼 척 시	1945	뒷 논	1.3	보 조	-	-	0.5	35
		1945	수 반	2.0	보 조	260.0	-	0.8	50
		1945	수 터	12.5	주	-	0.010	0.5	35
		1945	서 낭 뜰	3.0	보 조	5,500.0	-	0.4	50
		1945	서 황 당	2.0	보 조	-	-	0.5	30
		1945	추 야 들	2.1	보 조	-	0.010	0.5	30
		1945	학 교 밭	2.8	보 조	-	0.010	0.5	35
		1945	해 시 청	2.4	보 조	-	0.050	0.5	30
		1972	상 거 노	15.5	주	-	-	1.5	130
		1979	양 지	2.7	주	-	-	0.7	20
		1979	상 정 상	2.4	보 조	-	0.010	0.5	80
		1980	한 도 골 보	1.0	주	-	-	0.6	21
		1982	신기대평보	7.1	주	-	-	1.3	80
		1984	삼 나무 2 보	1.0	주	-	-	0.6	20
		1985	기 곡 소 형	1.4	보 조	-	0.010	0.5	20
		1985	서 낭 골 보	0.5	주	-	-	0.6	20
		1986	가 부 촌	7.0	주	-	0.020	0.6	37
		1996	매 곡 3 보	3.0	주	-	-	0.4	10
		1998	피 복 석	-	주	-	-	0.4	12
		2000	광 대 들	3.0	주	-	0.020	0.6	14
		2000	구 룡 골 4	3.0	주	-	-	0.5	8
		2000	구 룡 골 5	4.5	주	-	-	0.5	11
		2001	고 사	3.0	주	-	-	0.5	27
		2001	발 리 2 보	5.0	주	-	-	0.5	36
		2003	음 지	1.0	주	2,508.0	-	0.5	28

22. 수 리 시 설 Withdrawals and Inactivated

단위:헥타아르

시 도	시 군	설치년도	수원공명	수혜면적	시설구분	유역면적	취 수 량	높 이	길 이
		Year of Construction	Name of Facilites	Benefitted Area	Irrigation Source	Catchment Area	Water Intake (m ³ /s)	Height (m)	Length (m)
	홍 천 군	2003	청 들	1.0	주	-	-	0.6	32
		2003	진 작 2	4.9	주	7,243.0	-	0.6	55
		2003	논 두 들	0.3	주	463.0	-	0.6	17
		2003	빙 수 촌	2.5	주	2,333.0	-	0.5	36
		2003	중 들 보	0.5	주	-	-	0.6	29
		2003	발 리 1 보	3.0	주	12,453.0	-	0.6	55
		2003	상 군 천 1	0.3	주	481.0	-	0.6	16
		2003	배 시 낭 골	3.6	주	-	-	0.6	39
		2003	큰거리천보	0.3	주	231.0	-	0.6	14
		2005	구 룡 골 1	2.0	주	-	-	0.5	11
		2005	구 룡 골 2	2.0	주	-	-	0.5	7
		2005	구 룡 골 3	3.0	주	-	-	0.5	10
		2005	수 암 1 보	1.5	주	-	-	0.6	40
		1945	널 나 드 리	10.0	주	-	0.350	1.0	116
		1973	양 지 말	1.5	보 조	-	0.010	0.4	20
		1978	행 인 교	27.7	주	-	0.020	1.0	30
	1979	소 계 곡 댐	10.2	주	-	0.010	2.5	29	
	1999	곧 은 골 보	3.0	주	-	0.020	0.5	8	
	영 월 군	1974	무 룡	1.0	보 조	-	-	0.4	10
		1974	용 전	3.0	보 조	-	-	0.7	23
		1974	안 선 박	2.0	보 조	-	-	1.2	8
		1975	덕 상 5	-	보 조	-	-	0.3	4
		1975	상 유 전 2	-	보 조	-	-	0.6	6
		1976	기 전	5.0	주	-	0.010	0.6	25
		1976	석 치	4.0	보 조	-	-	1.0	28
		1976	조 제	3.0	주	-	0.010	0.5	12
		1976	조 촌	3.5	주	-	0.010	0.5	15
		1976	덕 상 6	1.0	보 조	-	-	0.4	4
		1976	약 수 터	1.0	보 조	-	-	1.0	7
		1977	상 유 전 1	-	보 조	-	-	0.6	8
	1978	법 흥	16.0	주	-	0.030	0.8	15	
	1978	돈 골 1	1.5	보 조	-	-	0.5	7	

22. 수 리 시 설 Withdrawals and Inactivated

단위:헥타아르

시 도	시 군	설치년도	수원공명	수혜면적	시설구분	유역면적	취 수 량	높 이	길 이
		Year of Construction	Name of Facilites	Benefitted Area	Irrigation Source	Catchment Area	Water Intake (m ³ /s)	Height (m)	Length (m)
		1978	돈 골 3	1.0	보 조	-	-	0.6	6
		1978	돈 골 4	6.5	주	-	0.010	0.6	6
		1978	명 마 1	-	보 조	-	-	0.5	6
		1978	명 마 2	-	보 조	-	-	0.5	6
		1978	명 마 3	1.5	주	-	-	0.5	7
		1978	싸 리 골	1.0	보 조	-	-	0.5	30
		1978	하 유 전 1	2.6	주	-	-	0.6	12
		1978	하 유 전 2	-	보 조	-	-	0.5	8
		1978	하 유 전 4	-	보 조	-	-	0.5	7
		1978	노 루 목 골	2.0	주	-	-	0.5	25
		1979	맛 대	-	주	-	-	0.6	10
		1979	신 당	4.0	보 조	-	-	0.6	32
		1979	광 전 2	-	보 조	-	-	0.5	15
		1979	두 룡 골	-	주	-	-	0.8	14
		1979	미 사 리	1.5	보 조	-	-	0.4	20
		1982	든 돌	-	보 조	-	-	0.5	12
		1982	공 기 5	-	보 조	-	-	0.6	8
		1982	광 전 4	-	보 조	-	-	0.4	8
		1982	녹 전 3	-	보 조	-	-	1.0	9
		1982	녹 전 4	-	보 조	-	-	1.0	10
		1982	녹 전 5	-	보 조	-	-	1.3	11
		1982	운 학 1	-	보 조	-	-	0.5	7
		1982	운 학 2	-	보 조	-	-	0.5	6
		1982	후 탄 4	-	보 조	-	-	0.5	7
		1982	골 안 상	1.0	보 조	-	-	0.5	9
		1982	골 안 하	-	보 조	-	-	0.5	10
		1982	열 재 밀	-	보 조	-	-	0.5	10
		1983	운 학	2.5	주	-	-	0.3	5
		1983	녹 전 1	-	보 조	-	-	0.3	12
		1983	녹 전 2	-	보 조	-	-	0.3	9
		1983	돈 골 4	-	보 조	-	-	0.5	7
		1983	두 만 2	-	보 조	-	-	0.5	10

22. 수 리 시 설 Withdrawals and Inactivated

단위:헥타아르

시 도	시 군	설치년도	수원공명	수혜면적	시설구분	유역면적	취 수 량	높 이	길 이
		Year of Construction	Name of Facilites	Benefitted Area	Irrigation Source	Catchment Area	Water Intake (m ³ /s)	Height (m)	Length (m)
충 청 북 도		1983	베 루 골	-	주	-	-	0.5	13
		1986	녹 전	-	주	-	-	0.5	10
		1986	밤 치	1.0	주	-	-	0.5	7
		1987	원 골	-	주	-	-	0.5	19
		1987	돈 골 5	1.0	주	-	-	0.7	10
		1987	연 정 1	1.0	주	-	-	1.0	7
		1988	주 막 거 리	1.5	주	-	-	0.5	11
			7	25.7			0.050	6.7	256
옥 천 군		1964	도 울 2	3.0	주	-	0.010	0.5	13
		1970	증 약 5	-	보 조	-	-	1.0	8
		1977	금 산	-	주	-	0.010	1.1	44
		1977	산 밑 3	-	보 조	-	-	0.5	21
		1945	먹 별	7.2	주	-	0.020	2.0	80
영 동 군		1945	중	15.0	보 조	-	-	0.6	50
		1945	숫 들	0.5	주	-	0.010	1.0	40
괴 산 군									
단 양 군									
			13	120.1			0.020	14.2	908
충 청 남 도	논 산 시	1945	개 안	1.7	주	-	-	0.5	50
		1945	새 틀	1.0	주	-	-	0.3	25
		1945	궁 바 위	4.3	주	-	-	2.0	90
		1945	물 방 아	5.6	주	-	-	1.0	80
		1945	오 로 소	6.3	주	-	-	0.5	60
		1966	한 삼 천	22.1	주	-	-	0.6	50
		1970	덤 미 들	10.0	주	-	-	1.0	100
		1970	장 자 동	12.7	주	-	0.010	1.0	90
		1974	도 리 미	19.2	주	-	0.010	3.0	65
		1979	공 수 산	23.4	주	-	-	0.6	100
		1980	창 틀	8.5	주	-	-	1.5	61
		1980	부 영 골	2.3	주	-	-	0.5	70
		1998	하 2	3.0	주	-	-	1.7	67

22. 수 리 시 설 Withdrawals and Inactivated

단위:헥타아르

(4) 집수암거 Infiltration Gallery

시 도	시 군	수원공명 Name of Facilites	수혜면적 Benefitted Area	시설구분 Irrigation Source	유역면적 Catchment Area	집 수 량 Catchment Discharge (m ³ /day)	관 체	
							관 경 Pipe Diameter (mm)	깊 이 Depth (m)
총 계		4	21.0			-		
부산광역시		2	1.0			-		
	강 서 구	옥 포 1	1.0	보 조	-	-	-	-
		옥 포 2	-	보 조	-	-	-	-
충청북도		1	-			-		
	옥 천 군	능 월	-	주	-	-	-	-
전라남도		1	20.0			-		
	화 순 군	오 도	20.0	주	-	-	-	-
		내 6	-	주	-	-	-	-
		외 1	-	주	-	-	-	-
		내 4 - 2	-	주	-	-	-	-
		내 4 - 3	-	주	-	-	-	-
		장 봉 1	-	주	-	-	-	-
		신 도	2.0	보 조	-	-	-	-
		내 4 - 1	-	주	-	-	-	-
		장 봉 2	-	주	-	-	-	-
		강 틀	3.0	주	-	-	-	-
		연 못	1.2	주	-	-	-	-
		염 수 개	-	주	-	-	-	-

물 폐 지 현 황 (계 속)

Status of Irrigation Facilities (Cont'd)

Area : ha

Pipe Line	양 수 기 Pump		채수량	용 수 로 Irrigation Canal				Province	
	길 이	펌프구경		원동기 마력수	간 선 Main		지 선 Second		
					토 공 EarthWorks (조/m)	공작물 Structures (개소)	토 공 EarthWorks (조/m)		공작물 Structures (개소)
Length (m)	Pump Dia (mm)	Engine (HP)	Pumpage (m ³ /day)					Si and Gun	
-	-	-	487	-	-	-	-	Total	
-	-	-	267	-	-	-	-	Busan-gwangyeoksi	
-	-	-	178	-	-	-	-	Gangseo-gu	
-	-	-	89	-	-	-	-		
-	-	-	220	-	-	-	-	Chungcheongbuk-do	
-	-	-	220	-	-	-	-	Okcheon-gun	
-	-	-	-	-	-	-	-	Jeollanam-do	
-	-	-	-	-	-	-	-	Hwasun-gun	
-	-	-	70	-	-	-	-		
-	-	-	44	-	-	-	-		
-	-	-	68	-	-	-	-		
-	-	-	73	-	-	-	-		
-	-	-	118	-	-	-	-		
-	-	-	112	-	-	-	-		
-	-	-	410	-	-	-	-		
-	-	-	86	-	-	-	-		
-	-	-	592	-	-	-	-		
-	-	-	162	-	-	-	-		
-	-	-	195	-	-	-	-		

22. 수 리 시 설 Withdrawals and Inactivated

단위:헥타아르

(5) 관정 Tube Well

시 도	시 군	수원공명	수혜면적	시설구분	종 류	채수량	심 도
Province	Si and Gun	Name of Facilites	Benefitted Area	Irrigation Source	Type	Amount Of Water Attained (m ³ /sec)	Depth (m)
총 계		71	257.4			71,595.000	
Total							
인천광역시		1	3.0			100.000	
Incheon-gwangyeoksi							
옹진군	북포	2	3.0	주	암반	100.000	70
Ongjin-gun	지사	2	3.0	보조	암반	530.000	71
광주광역시		2	8.0			416.000	
Gwangju-gwangyeoksi							
남구	효덕	4	5.0	주	암반	216.000	92
Nam-gu	행암		3.0	주	암반	200.000	120
대전광역시		3	3.9			345.000	
Daejeon-gwangyeoksi							
동구	삼정		0.6	주	암반	145.000	155
Dong-gu	성곡		1.4	주	암반	254.000	120
서구	산직		1.8	주	암반	75.000	160
Seo-gu							
대덕구	삼정덕골		1.5	주	암반	125.000	135
Daedeok-gu							
경기도		7	25.5			2,249.000	
Gyeonggi-do							
용인시	미		-	주	암반	400.000	73
Ansan-si	신길	1	2.5	주	암반	100.000	150
가야시	가야	1	4.0	주	암반	160.000	120
오산시	가장		5.0	주	암반	150.000	146
Osans-si	가수		5.0	주	암반	150.000	70
화성시	동탄	26	7.4	주	층적	959.000	8
Hwaseong-si	활초	1	2.0	주	층적	328.000	4
	활초	2	2.1	주	층적	302.000	4
	활초	4	1.5	주	층적	260.000	5
강원도		10	39.0			3,000.000	
Gangwon-do							
춘천시	퇴계		3.0	주	암반	150.000	100
Chuncheon-si	천전	3	3.0	주	암반	300.000	120
삼척시	산양	2리	4.5	보조	암반	1,070.000	29
Samcheok-si	도경		3.0	주	암반	180.000	95
	하거노	2	5.0	보조	암반	250.000	160
	탕곡	3	7.5	보조	암반	200.000	200
	사기촌		4.0	주	암반	250.000	81
	추천		3.0	주	암반	200.000	100

물 폐 지 현 황 (계 속)

Status of Irrigation Facilities (Cont'd)

Area : ha

시 도	시 군	수원공명	수혜면적	시설구분	종 류	채수량	심 도	
Province	Si and Gun	Name of Facilites	Benefitted Area	Irrigation Source	Type	Amount Of Water Attained (m ³ /day)	Depth (m)	
충 청 북 도 Chungcheongbuk-do	심 방	3	3.0	주	암 반	200.000	100	
	노 실	2	3.0	보	조 암 반	200.000	60	
	성 지		3.0	보	조 암 반	150.000	70	
	4		12.0			1,219.000		
	지 북		-	보	조 충 적	185.000	9	
	옥 천 군 Okcheon-gun	오 덕	2	3.0	주	암 반	244.000	84
	진 천 군 Jincheon-gun	지 북		2.8	주	충 적	500.000	6
	진 천 군 Jincheon-gun	구 곡	1	3.0	주	암 반	438.000	70
	괴 산 군 Goesan-gun	지 장		3.0	주	암 반	155.000	120
	괴 산 군 Goesan-gun	방 곡		3.0	주	암 반	382.000	73
충 청 남 도 Chungcheongnam-do	지 북	5	1.0	주	충 적	260.000	8	
	8		72.4			2,858.000		
	평 촌		1.0	주	충 적	332.000	7	
	부 여 군 Buyeo-gun	송 곡	4	19.9	주	충 적	432.000	8
	부 여 군 Buyeo-gun	수 고	2	21.7	주	충 적	483.000	8
	북 촌		3.0	보	조 암 반	364.000	90	
	청 양 군 Cheongyang-gun	매 산		15.6	주	충 적	181.000	3
	청 양 군 Cheongyang-gun	비 하		4.3	주	충 적	410.000	8
	홍 성 군 Hongseong-gun	천 태	2	3.2	주	암 반	442.000	83
	홍 성 군 Hongseong-gun	지 동		-	보	조 충 적	520.000	7
태 안 군 Tae'an-gun	송 암	1	3.0	주	암 반	432.000	80	
	송 암	2	3.0	주	암 반	354.000	80	
	누 동	1	3.0	주	암 반	170.000	90	
	2		6.0			659.000		
전 라 북 도 Jeollabuk-do	미 평 중	2	-	보	조 충 적	585.000	6	
	정 읍 시 Jeongeup-si	애 당		3.0	주	암 반	209.000	82
	정 읍 시 Jeongeup-si	석 곡	1	1.1	주	충 적	210.000	9
	남 원 시 Namwon-si	대 울		3.0	주	암 반	450.000	110
남 원 시 Namwon-si	산 남	2	3.0	주	암 반	350.000	104	
전 라 남 도 Jeollanam-do	3		6.3			867.000		
	호 탄		3.0	주	암 반	300.000	96	
	여 수 시 Yeosu-si	용 남		3.0	주	암 반	120.000	144
	여 수 시 Yeosu-si	석 곡		3.0	주	암 반	127.000	88
담 양 군 Damyang-gun	외 추		0.8	보	조 충 적	205.000	11	
담 양 군 Damyang-gun	동 강	2	2.5	주	암 반	542.000	104	
경 상 북 도 Gyeongsangbuk-do	1		2.0			450.000		
	세 전	4	3.0	주	충 적	572.000	8	
경 상 북 도 Gyeongsangbuk-do	대 신	1	2.0	보	조 충 적	519.000	8	

22. 수 리 시 설 Withdrawals and Inactivated

단위:헥타아르

시 도	시 군	수원공명	수혜면적	시설구분	종 류	채수량	심 도	
Province	Si and Gun	Name of Facilites	Benefitted Area	Irrigation Source	Type	Amount Of Water Attained (m ³ /day)	Depth (m)	
경 상 남 도 Gyeongsangnam-do	울 진 군 Uljin-gun	고 성 연 산	2.0 보	조	충 적	450.000	9	
			5.5	주	충 적	406.000	9	
		5	12.0			885.000		
		하 주	2	1.8	주	충 적	475.000	5
	함 안 군 Haman-gun	도 립	3.0 보	조	암 반	252.000	104	
		관 풍	- 보	조	충 적	432.000	10	
	남 해 군 Namhae-gun	설 리	1.0 주		암 반	80.000	87	
		초 곡	2.0 보	조	암 반	180.000	100	
		대 지	포	3.0 주		암 반	223.000	75
		모 천	3.0 보	조	암 반	150.000	80	
	25	67.3			58,547.000			
제 주 도 Jeju-do	신 평	2	- 보	조	충 적	1,000.000	5	
서 귀 포 시 Seogwipo-si	디 1 1 6	신 평 4	5.0 주		암 반	1,900.000	82	
	신 평 4	2.0 주		충 적	150.000	20		
북 제 주 군 Bukjeju-gun	고 산 4 0	고 산 4 1	1.0 주		암 반	2,812.000	115	
	고 산 4 1	고 산 4 2	2.5 주		암 반	3,067.000	118	
	고 산 4 2	고 산 4 3	2.0 주		암 반	2,500.000	118	
	고 산 4 3	고 산 4 4	- 주		암 반	3,300.000	62	
	고 산 4 4	고 산 4 4	- 주		암 반	3,330.000	89	
	두 모 9	두 모 1 0 2	3.0 보	조	암 반	1,754.000	85	
	두 모 1 0 2	고 산 7 9	5.2 주		암 반	1,400.000	104	
	고 산 7 9	월 광 7 4	2.3 주		암 반	2,160.000	85	
	월 광 7 4	고 산 8 0	- 주		암 반	1,200.000	94	
	고 산 8 0	고 산 8 6	5.9 주		암 반	2,440.000	82	
	고 산 8 6	고 산 8 8	3.6 주		암 반	2,290.000	80	
	고 산 8 8	고 산 9 3	- 주		암 반	2,500.000	70	
	고 산 9 3	고 산 1 0 4	6.4 주		암 반	2,590.000	87	
	고 산 1 0 4	용 수 1 1 5	1.0 주		암 반	2,500.000	85	
	용 수 1 1 5	고 산 1 3 4	4.5 주		암 반	2,160.000	101	
	고 산 1 3 4	고 산 1 5 3	1.6 주		암 반	2,302.000	85	
	고 산 1 5 3	고 산 1 5 5	1.8 주		암 반	1,802.000	87	
	고 산 1 5 5	고 산 1 7 0	1.3 주		암 반	4,400.000	70	
	고 산 1 7 0	고 산 1 7 1	- 주		암 반	1,500.000	90	
	고 산 1 7 1	고 산 1 8 0	- 주		암 반	1,800.000	80	
	고 산 1 8 0	고 산 1 8 1	5.0 주		암 반	2,000.000	110	
	고 산 1 8 1	용 수 1 7 9	6.5 주		암 반	2,500.000	90	
	용 수 1 7 9	고 산 1 9 0	1.5 주		암 반	2,440.000	100	
	고 산 1 9 0		7.2 주		암 반	1,900.000	80	

물 폐 지 현 황 (계 속)

Status of Irrigation Facilities (Cont'd)

Area : ha

시 도	시 군	수원공명	수혜면적	시설구분	종 류	채수량	심 도
Province	Si and Gun	Name of Facilites	Benefitted Area	Irrigation Source	Type	Amount Of Water Attained (m ³ /day)	Depth (m)
전라남도 Jeollanam-do	부안군 Buan-gun	월평 1 5	-	주	충적	336.000	9
		의지	3.0	주	압반	600.000	67
		월산 2	3.0	주	압반	2,500.000	56
		울동	3.0	주	압반	2,000.000	82
		울정	2.0	주	충적	412.000	11
		세전 5	4.0	주	충적	345.000	15
		송내 1	2.0	주	충적	150.000	20
		송치 7	2.0	주	충적	918.000	11
		송치 9	2.0	주	충적	245.000	7
		신평 7	2.0	주	충적	519.000	8
		양평 2	4.0	주	충적	608.000	8
		월평 1 7	-	주	충적	480.000	6
		월평 2 0	- 보	조	충적	243.000	8
		월평 2 1	- 보	조	충적	305.000	8
		월평 2 2	- 보	조	충적	432.000	8
		도산	2.0	주	충적	265.000	7
		산곡	7.0	주	압반	690.000	69
		화정	3.0	주	압반	508.000	70
		사매	2.0	주	충적	432.000	8
		혹송	2.0	주	충적	432.000	6
		산정 2	3.0	주	압반	430.000	78
		구상	3.0	주	압반	259.000	90
		문출	5.0	주	압반	270.000	120
		어현 2	2.0	주	압반	250.000	250
		사기점	2.5	주	압반	280.000	124
		돈지 2	3.0	주	압반	230.000	130
		12			38.0		
목포시 Mokpo-si	고흥군 Goheung-gun	신동	3.0	주	압반	110.000	100
		운교	3.0 보	조	압반	336.000	50
		공호	3.0 보	조	압반	300.000	86
		서문	3.0	주	압반	250.000	70
		양사	3.0 보	조	압반	200.000	90
		행정	3.0	주	압반	150.000	90
		선창	3.0	주	압반	250.000	85
		강산	3.0	주	압반	200.000	85

22. 수 리 시 설 Withdrawals and Inactivated

단위: 헥타아르

시 도	시 군	수원공명	수혜면적	시설구분	종 류	채수량	심 도
Province	Si and Gun	Name of Facilites	Benefitted Area	Irrigation Source	Type	Amount Of Water Attained (m ³ /day)	Depth (m)
경 상 북 도 Gyeongsangbuk-do	화 순 군 Hwasun-gun	용 강	5.0	주	압 반	250.000	150
	장 성 군 Jangseong-gun	호 압 평	3.0	주	압 반	256.000	90
		남 월 정	3.0	주	압 반	253.000	70
			3.0	주	압 반	301.000	100
		2	6.0			809.000	
	영 천 시 Yeongcheon-si	선 원	3.0	보	조 압	반	550.000
봉 화 군 Bonghwa-gun	석 평	3.0	주	압 반	259.000	100	

22. 수 리 시 설

다. 한국농촌공사 지사별 ByKRC District Offices Withdrawals and Inactivated

단위:헥타아르

(1) 저수지 Reservoir

시 도	지 사 명	설치년도	수원공명	수혜면적	시설구분	유역면적	만수면적	유효저수량
		Year of Construction	Name of Facilities	Benefitted Area	Irrigation Source	Catchment Area	Area of Full Water	Effective Storage Capacity (천톤)
총 계			7	965.9			235.3	4,102.00
경 기			1	62.0			7.0	195.00
	평택	1945	장지	62.0	주	162.0	7.0	195.00
충 북			1	1.8			0.4	10.00
	옥천·영동	1945	보답곡	1.8	보조	12.0	0.4	10.00
전 남			3	896.1			227.4	3,889.00
	무안·신안	1968	오룡	-	보조	7.0	0.8	2.00
	진도	1986	소포담수지	871.1	주	11,198.0	224.4	3,866.00
	함평	1946	고두	25.0	보조	50.0	2.2	21.00
경 남			2	6.0			0.5	8.00
	김해·양산	1941	죽림	4.0	보조	40.0	0.2	3.00
		1941	화촌	2.0	보조	25.0	0.3	5.00
		1945	수문	20.0	보조	31.0	1.7	57.00

물 폐 지 현 황 (계 속)

Status of Irrigation Facilities (Cont'd)

Area : ha

제 당 Dam			용 수 로 Irrigation Canal				Province Name of District Office
높 이 Height (m)	길 이 Length (m)	형 식 Type	간 선 Main		지 선 Second		
			토 공 EarthWorks (조/m)	공작물 Structures (개소)	토 공 EarthWorks (조/m)	공작물 Structures (개소)	
41.2	2,073		2/1,385	2	2/15	- Total	
7.3	170		2/1,385	2	2/15	- Gyeonggi-do	
7.3	170	코 아 형	2/1,385	2	2/15	- Pyeongtaek	
6.0	72		-	-	-	- Chungcheongbuk-do	
6.0	72		-	-	-	- Okcheon · Yeongdong	
19.2	1,591		-	-	-	- Jeollanam-do	
3.0	60	토 언 제	-	-	-	- Muan · Sinan	
13.5	1,368		-	-	-	- Jindo	
2.7	163	토 제	-	-	-	- Hampyeong	
8.7	240		-	-	-	- Gyeongsangnam-do	
6.0	100		-	-	-	- Gimhae · Yangsan	
2.7	140		-	-	-	-	
7.0	120	휠 댐	-	-	-	-	

22. 수 리 시 설 Withdrawals and Inactivated

단위:헥타아르

(2) 양(배)수장 Pumping & Drainage Station

시 도	지 사 명	설치년도 Year of Construction	수원공명 Name of Facilites	수혜면적 Benefitted Area	시설구분 Irrigation Source	양배수구분 Use	유역면적 Catchment Area	양(배)수량 Capacity (m ³ /s)	원 동 기	
									종 류 Type	마 력 HP
총 계		2	1	1,084.4				1,417,338.000		2,424
경 기			6	74.4				1,417,338.000		199
	여 주 · 이 천	1970	백 사 3	10.0	보 조	양 수	-	-	전 동 기	15
		1987	백 사 4	10.0	보 조	양 수	-	28,440.000	전 동 기	50
	양평·광주·서울	1982	송 삼	-	부 속	양 수	-	-	전 동 기	1
	화 성 · 수 원	1993	석 포 1	-	부 속	양 수	-	-	-	-
	과 주	1979	덕 은	46.4	보 조	양 수	-	1,388,898.000	전 동 기	125
	평 택	1979	통 북 1	8.0	보 조	양 수	-	-	전 동 기	8
강 원			1	-				-		-
	영 북	1979	운 봉	-	부 속	양 수	-	-	-	-
충 남			1	-				-		175
	공 주	1972	지 경 1	-	보 조	양 수	-	-	전 동 기	175
전 남			1	2.3				-		30
	곡 성	1945	장 선 2	2.3	보 조	양 수	5.0	-	전 동 기	30
경 북			7	111.0				-		510
	구 미	1974	성 수 배	-	부 속	배 수	-	-	-	-
		1999	화 조	16.5	부 속	배 수	898.0	-	전 동 기	395
	영 주	1988	백 동	-	부 속	양 수	-	-	-	-
		1992	순 흥	-	보 조	양 수	-	-	-	-
		1996	순 흥	-	부 속	양 수	-	-	-	-
		2002	단 산	-	보 조	양 수	-	-	-	-
		2002	단 산	-	부 속	양 수	-	-	-	-
	달 성	1975	삼 리	-	보 조	양 수	-	-	전 동 기	15
		1981	위천보조	94.5	보 조	양 수	-	-	전 동 기	100
경 남			5	896.7				-		1,510
	김 해 · 양 산	1971	중 리	16.0	주	양 수	-	-	전 동 기	30
		1971	출 두	50.0	주	양 수	-	-	전 동 기	30
	창 념	1999	대 대 2	252.6	주	양 배 수	-	-	-	-
	밀 양	1932	마 산 1	406.3	부 속	배 수	140,258.0	-	전 동 기	1,085
		1945	마 산 2	171.8	부 속	배 수	1,386.0	-	엔 진	365

22. 수 리 시 설 Withdrawals and Inactivated

단위: 헥타아르

(3) 보 Weir

시 도	지 사 명	설치년도 Year of Construction	수원공명 Name of Facilites	수혜면적 Benefitted Area	시설구분 Irrigation Source	유역면적 Catchment Area	취 수 량 Water Intake (m ³ /s)	높 이 Height (m)	길 이 Length (m)
총 계			3	12.0			0.160	4.8	62
전 남			2	2.0			0.060	2.8	26
	무 안 · 신 안	1969	석 현	-	보 조	47.0	0.060	1.3	14
	광 주	1962	중 중	2.0	보 조	442.0	-	1.5	12
경 북			1	10.0			0.100	2.0	36
	달 성	1973	유 천	10.0	부 속	1,050.0	0.100	2.0	36
		1979	문 압	-	보 조	50.0	-	1.0	11
		1980	양 적	-	보 조	200.0	-	1.0	30
	강 룡	1976	새 이	60.0	보 조	256.0	0.140	1.0	40

물 폐 지 현 황 (계 속)
 Status of Irrigation Facilities (Cont'd)

Area : ha

언 체 Body		용 수 로 Irrigation Canal					Province Name of District Office
조 절 문 비 Gate		형 식 Type	간 선 Main		지 선 Second		
규 격 Size (m×m)	련 No.of		토 공 EarthWorks (조/m)	공작물 Structures (개소)	토 공 EarthWorks (조/m)	공작물 Structures (개소)	
			-	-	-	-	Total
			-	-	-	-	Jeollanam-do
1.2*1.2	7		-	-	-	-	Muan · Sinan
	-		-	-	-	-	Gwangju
	-		-	-	-	-	Gyeongsangbuk-do
	-		-	-	-	-	Dalseong
	-		-	-	-	-	
	-		-	-	-	-	Gangneung

22. 수 리 시 설 Withdrawals and Inactivated

단위: 헥타아르

(4) 집수암거 Infiltration Gallery

시 도	지 사 명	수원공명 Name of Facilites	수혜면적 Benefitted Area	시설구분 Irrigation Source	유역면적 Catchment Area	집 수 량 Catchment Discharge (m ³ /day)	관 체	
							관 경 Pipe Diameter (mm)	깊 이 Depth (m)
총 계		3	51.9			-		
경 기		3	51.9			-		
	여 주 · 이 천	백 사 3	1.0	부 속	23,325.0	-	600	1.0
		백 사 4	50.9	부 속	23,325.0	-	900	1.0
	안 성	일 주	-	보 조	-	-	-	-
전 라 북 도		1	5.0			-		
	무 진 장 사	곡	5.0	보 조	470.0	-	1,000	5.0

물 폐 지 현 황 (계 속)

Status of Irrigation Facilities (Cont'd)

Area : ha

Pipe Line 길 이 Length (m)	양 수 기 Pump		채수량 Pumpage (m ³ /day)	용 수 로 Irrigation Canal				Province Name of District Office
	펌프구경 Pump Dia (mm)	원동기 마력수 Engine (HP)		간 선 Main		지 선 Second		
				토 공 EarthWorks (조/m)	공작물 Structures (개소)	토 공 EarthWorks (조/m)	공작물 Structures (개소)	
290		80	6,048	-	-	-	-	Total
290		80	6,048	-	-	-	-	Gyeonggi-do
170	200	30	5,184	-	-	-	-	Yeuju · Icheon
120	300	50	864	-	-	-	-	
-	-	-	-	-	-	-	-	Anseong
20		150	4,873	-	-	-	-	Jeollabuk-do
20	-	150	4,873	-	-	-	-	Muju · Jinan · Jangsu

22. 수 리 시 설 Withdrawals and Inactivated

단위: 헥타아르

(5) 관정 Tube Well

시 도	지 사 명	수원공명	수혜면적	시설구분	종 류	채수량	심 도
Province	Project Source	Name of Facilites	Benefitted Area	Irrigation Source	Type	Amount Of Water Attained (m ³ /sec)	Depth (m)
총 계		3	6.0			898.000	
Total							
강 원		1	3.0			400.000	
Gangwon-do	원 주 간	현	3.0	보 조	암 반	400.000	90
	Wonju						

물 폐 지 현 황

Status of Irrigation Facilities

Area : ha

시 도	지 사 명	수원공명	수혜면적	시설구분	종 류	채수량	심 도
Province	Project Source	Name of Facilites	Benefitted Area	Irrigation Source	Type	Amount Of Water Attained (m ³ /day)	Depth (m)
경 북		2	3.0				498.000
Gyeongsangbuk-do							
	청 송	답 곡 2	1.0 보	조 압	반	98.000	3
	Cheongsong	답 곡 1	2.0 보	조 압	반	400.000	112

23. 발 기 반 정 비

Completion Status of

단위:면 적...헥타아르

금 액.....천원 가. 총 괄 Summary

시 도	지구수 No. of Project Unit	면 적 Area	총사업비 Project Cost			농 도 Rural Road				용 수 로		
			계 Total	국고보조금 Government Subsidy	지 방 비 Local Government Subsidy	진입로 Access Road		농 로 Farm Road		간 선 Main		
						폭 Width (m)	연 장 Length (m)	폭 Width (m)	연 장 Length (m)	토 공 Earth-Works (조/m)	공작물 Structures	
											연 장 Length (m)	개 소 Place
2 0 0 5	76	5,069.6	72,433,983	54,407,122	18,026,861	47	27,819	2,677	218,193	2/1,180	7,930	17,231
서울특별시	-	-	-	-	-	-	-	-	-	-	-	-
부산광역시	-	-	-	-	-	-	-	-	-	-	-	-
대구광역시	-	-	-	-	-	-	-	-	-	-	-	-
인천광역시	-	-	-	-	-	-	-	-	-	-	-	-
광주광역시	-	-	-	-	-	-	-	-	-	-	-	-
대전광역시	-	-	-	-	-	-	-	-	-	-	-	-
울산광역시	-	-	-	-	-	-	-	-	-	-	-	-
경 기 도	1	80.0	2,032,500	1,626,000	406,500	3	5,570	2	675	-	7	17,191
강 원 도	7	331.3	8,320,341	6,717,285	1,603,056	4	4,429	21	20,180	-	2,687	9
충 청 북 도	3	127.8	3,572,944	2,243,000	1,329,944	-	-	1,014	10,967	-	-	-
충 청 남 도	6	312.9	4,209,986	3,284,879	925,107	-	-	18	27,293	-	3,796	8
전 라 북 도	5	76.0	1,986,600	1,600,368	386,232	3	356	1,438	6,178	-	142	1
전 라 남 도	16	1,059.0	23,946,186	19,106,077	4,840,109	28	8,300	53	57,849	-	-	-
경 상 북 도	29	903.6	25,568,445	18,185,305	7,383,140	3	4,715	107	76,655	-	1,298	22
경 상 남 도	9	2,178.9	2,796,981	1,644,208	1,152,773	6	4,449	24	18,396	2/1,180	-	-
제 주 도	-	-	-	-	-	-	-	-	-	-	-	-

주 : 사업비는 당해연도 준공지구의 전체 사업기간의 총사업비임.

사업준공현황

Upland Improvement Projects

Unit : Area ha

Cost 1,000Won

Irrigation Canal			배수로 Drainage Canal						관정 Tube Well		Province	
지선 Second			간선 Main			지선 Second			관정수 No. of Tube Well	관개면적 Irrigated Area		
토공 Earth- Works (조/m)	공작물 Structures		토공 Earth- Works (조/m)	공작물 Structures		토공 Earth- Works (조/m)	공작물 Structures					
	연장 Length (m)	개소 Place		연장 Length (m)	개소 Place		연장 Length (m)	개소 Place				
65/13,308	43,417	149	14/23,372	45,314	111	32/3,747	44,878	17,826	39	669.0	2 0 0 5	
-	-	-	-	-	-	-	-	-	-	-	Seoul-teukbyeolsi	
-	-	-	-	-	-	-	-	-	-	-	Busan-gwangyeoksi	
-	-	-	-	-	-	-	-	-	-	-	Daegu-gwangyeoksi	
-	-	-	-	-	-	-	-	-	-	-	Incheon-gwangyeoksi	
-	-	-	-	-	-	-	-	-	-	-	Gwangju-gwangyeoksi	
-	-	-	-	-	-	-	-	-	-	-	Daejeon-gwangyeoksi	
-	-	-	-	-	-	-	-	-	-	-	Ulsan-gwangyeoksi	
-	-	-	-	-	-	-	-	4	17,579	-	Gyeonggi-do	
35/4,799	-	-	-	6,534	42	8/48	2,052	19	1	50.0	Gangwon-do	
-	-	-	-	-	-	-	-	1,034	5	1	25.0	Chungcheongbuk-do
-	38,895	114	-	-	-	3/1,310	24,284	154	4	9.0	Chungcheongnam-do	
16/4,170	20	2	-	-	-	1/100	346	1	3	23.0	Jeollabuk-do	
-	3,136	23	-	10,630	46	2/550	4,385	22	2	6.0	Jeollanam-do	
14/4,339	1,100	5	9/22,742	28,014	21	6/1,229	12,418	41	18	463.0	Gyeongsangbuk-do	
-	266	5	5/630	136	2	12/510	355	5	10	93.0	Gyeongsangnam-do	
-	-	-	-	-	-	-	-	-	-	-	Jeju-do	

Note : The project cost is the summation of the whole project period finalized in that year.

23. 밭기반정비

Completion Status of

단위:면 적...헥타아르
금 액.....천원

나. 밭기반정비사업 Upland Improvement Projects

시 도 Province	시 군 Si and Gun	지 구 명 Name of Project Unit	인가년월일 Date of Establishment Authorized	공사기간 Construction Period	준공면적 Completed Area			사 업 비 Project Cost			농 도	
					계 Total	답 Paddy Field	전 Upland	계 Total	국고보조금 Government Subsidy	지 방 비 Local Government Subsidy	진입로 Access Road	
											폭 Width (m)	연 장 Length (m)
총 계 Total		76			5,069.6	376.5	4,693.1	72,433,983	54,407,122	18,026,861	-	27,819
경 기도 Gyeonggi-do		1			80.0	10.0	70.0	2,032,500	1,626,000	406,500	-	5,570
	이 천 차 문 Icheon		2003.04.17	2003.09.11~ 2005.08.17	80.0	10.0	70.0	2,032,500	1,626,000	406,500	3	5,570
강 원 도 Gangwon-do		7			331.3	30.7	300.6	8,320,341	6,717,285	1,603,056	-	4,429
	태 백 금 천 Taebaek		2004.11.26	2005.04.08~ 2005.12.14	28.0	28.0	-	775,707	620,565	155,142	-	-
	삼 척 번천지구 Samcheok		2004.12.10	2004.12.25~ 2005.12.31	75.0	-	75.0	1,905,932	1,524,600	381,332	-	-
	홍 천 솔 무 치 Hongcheon		2004.12.29	2005.03.07~ 2005.11.24	23.0	-	23.0	500,062	400,091	99,971	-	-
	영 월 김 재 Yeongwol		2004.12.13	2004.12.16~ 2005.12.19	65.0	2.7	62.3	1,651,650	1,321,162	330,488	-	-
	평 창 지동.고길 Pyeongchang		2004.11.15	2004.12.28~ 2005.12.27	35.3	-	35.3	863,940	691,152	172,788	-	-
	정 선 사 을 기 Jeongseon		2004.12.08	2004.12.16~ 2005.12.30	50.0	-	50.0	1,225,500	1,041,675	183,825	-	-
	양 구 이 오 Yanggu		2004.12.06	2004.12.31~ 2005.11.18	55.0	-	55.0	1,397,550	1,118,040	279,510	4	4,429
충청북도 Chungcheongbuk-do		3			127.8	-	127.8	3,572,944	2,243,000	1,329,944	-	-
	제 천 수곡지구 Jecheon		2003.10.10	2003.12.11~ 2005.11.01	77.8	-	77.8	1,879,944	1,315,000	564,944	-	-
	옥 천 인 정 Okcheon		2004.10.20	2004.11.29~ 2005.10.04	25.0	-	25.0	683,000	420,000	273,000	-	-
	괴 산 앵 천 Goesan		2005.12.21	2004.11.26~ 2005.11.29	25.0	-	25.0	1,000,000	508,000	492,000	-	-
충청남도 Chungcheongnam-do		6			312.9	6.3	306.6	4,209,986	3,284,879	925,107	-	-
	서 산 화수지구 Seosan		2004.10.27	2004.12.09~ 2005.12.29	59.9	4.6	55.4	1,853	1,307	546	-	-

사업준공현황 (계속)

Upland Improvement Projects (Cont'd)

Unit : Area ha

Cost 1,000Won

Rural Road		구 획 크 기 Block Size (m×m)	용수로 Irrigation Canal						배수로 Drainage Canal						사업구분 Project Source
농로 Farm Road			간선 Main			지선 Second			간선 Main			지선 Second			
폭 Width (m)	연장 Length (m)		토공 Earth- Works (조/m)	공작물 Structures		토공 Earth- Works (조/m)	공작물 Structures		토공 Earth- Works (조/m)	공작물 Structures		토공 Earth- Works (조/m)	공작물 Structures		
		연장 Length (m)		개소 Place	연장 Length (m)		개소 Place	연장 Length (m)		개소 Place	연장 Length (m)		개소 Place		
218,193			-628,184	7,930	17,231	65/13,308	43,417	149	14/23,372	45,314	111	32/3,747	44,878	17,826	
675			-	7	17,191	-	-	-	-	-	-	-	4	17,579	
2	675		-	7	17,191	-	-	-	-	-	-	-	4	17,579	농업용수
20,180			-	2,687	9	35/4,799	-	-	-	6,534	42	17,746	2,052	19	
3	1,718		-	2,687	9	-	-	-	-	2,271	20	-	-	-	일반경지
3	3,568		-	-	-	35/4,799	-	-	-	-	-	17,746	-	-	농업용수
3	86		-	-	-	-	-	-	-	2,620	11	-	-	-	단독사업
3	5,487		-	-	-	-	-	-	-	-	-	-	380	4	농업용수
3	4,068		-	-	-	-	-	-	-	401	4	-	-	-	단독사업
3	3,100		-	-	-	-	-	-	-	542	2	-	1,672	15	단독사업
3	2,153		-	-	-	-	-	-	-	700	5	-	-	-	기타
10,967			-	-	-	-	-	-	-	-	-	-	1,034	5	
3	8,027	800x972	-	-	-	-	-	-	-	-	-	-	108	1	단독사업
3	2,984		-	-	-	-	-	-	-	-	-	-	926	4	기타
1,008	6		-	-	-	-	-	-	-	-	-	-	-	-	기타
27,293			-	3,796	8	-	38,895	114	-	-	-	-580,675	24,284	154	
3	6,950		-	717	3	-	7,890	20	-	-	-	-	8,422	35	농업용수

23. 밭기반정비

Completion Status of

단위:면 적...헥타아르
금 액.....천원

시 도	시 군	지 구 명	인가년월일	공사기간	준공면적 Completed Area			사 업 비 Project Cost			농 도	
					계	답	전	계	국고보조금	지 방 비	진입로 Access Road	
											폭	연 장
Province	Si and Gun	Name of Project Unit	Date of Establishment Authorized	Construction Period	Total	Paddy Field	Upland	Total	Government Subsidy	Local Government Subsidy	Width (m)	Length (m)
전라북도 Jeollabuk-do		사기6지구	2004.10.27	2004.12.09~ 2005.12.29	72.0	1.7	70.3	2,133	1,572	561	-	-
	홍 성	운 용	2004.10.27	2004.12.12~ 2005.11.21	21.0	-	21.0	520,000	410,000	110,000	-	-
	예 산	땃골지구	2004.10.01	2004.12.01~ 2005.12.01	50.0	-	50.0	1,120,000	896,000	224,000	-	-
	태 안	양 산	2003.11.10	2003.12.23~ 2004.12.22	80.0	-	80.0	1,900,000	1,385,000	515,000	-	-
	당 진	중방지구	2004.10.27	2004.11.07~ 2005.11.30	30.0	-	30.0	666,000	591,000	75,000	-	-
	5				76.0	-	76.0	1,986,600	1,600,368	386,232	-	356
	남 원	사창지구	2005.07.12	2005.07.20~ 2005.11.16	5.0	-	5.0	127,050	101,640	25,410	-	-
		송대지구	2005.07.12	2005.07.27~ 2005.12.26	9.0	-	9.0	228,690	182,952	45,738	-	-
	김 제	남조지구	2005.05.23	2005.05.23~ 2005.06.07	20.0	-	20.0	592,200	490,560	101,640	3	356
	장 수	양 신	2004.10.27	2004.12.16~ 2005.08.01	22.0	-	22.0	559,020	447,216	111,804	-	-
전라남도 Jeollanam-do	부 안	구 덕	2005.12.30	2005.05.30~ 2005.05.30	20.0	-	20.0	479,640	378,000	101,640	-	-
	16				1,059.0	-	1,059.0	23,946,186	19,106,077	4,840,109	-	8,300
	고 흥	강 산	2005.02.23	2005.02.04~ 2005.12.29	50.0	-	50.0	1,000,000	850,000	150,000	3	1,500
	장 흥	수 락	2005.05.30	2005.05.30~ 2005.05.30	-	-	-	-	-	-	-	-
	해 남	관 춘	2004.10.18	2004.12.07~ 2005.11.30	51.0	-	51.0	1,167,000	991,371	175,629	-	-
	동 해	2004.10.18	2004.12.03~ 2005.11.30	51.0	-	51.0	1,167,000	991,371	175,629	-	-	
	신 덕	2004.10.18	2004.12.07~ 2005.11.30	51.0	-	51.0	1,296,000	1,101,524	194,476	-	-	

23. 밭기반정비

Completion Status of

단위:면 적...헥타아르
금 액.....천원

시 도 Province	시 군 Si and Gun	지 구 명 Name of Project Unit	인가년월일 Date of Establishment Authorized	공사기간 Construction Period	준공면적 Completed Area			사 업 비 Project Cost			농 도	
					계 Total	답 Paddy Field	전 Upland	계 Total	국고보조금 Government Subsidy	지 방 비 Local Government Subsidy	진입로 Access Road	
											폭 Width (m)	연 장 Length (m)
경상북도 Gyeongsangbuk-do	무 안 Muan	보 천 지 구	2004.11.01	2004.11.30~ 2005.12.30	67.0	-	67.0	1,350,821	1,080,657	270,164	5	900
		신 기 지 구	2004.11.01	2004.11.30~ 2005.12.30	84.8	-	84.8	1,652,741	1,322,193	330,548	5	1,600
		양 학 지 구	2004.11.01	2004.11.30~ 2005.12.30	130.0	-	130.0	2,533,682	2,026,946	506,736	5	1,500
		청 천 지 구	2004.11.01	2004.11.30~ 2005.12.30	65.2	-	65.2	1,270,739	1,016,591	254,148	5	1,000
		해 운 지 구	2004.11.01	2004.11.30~ 2005.12.30	155.0	-	155.0	3,411,587	2,729,270	682,317	5	1,800
	완 도 Wando	상 동 지 구	2003.10.18	2005.01.05~ 2005.12.16	85.1	-	85.1	2,177,236	1,556,922	620,314	-	-
		육 동 지 구	2004.10.18	2005.01.05~ 2005.12.08	51.0	-	51.0	1,340,997	965,491	375,506	-	-
		진 산 지 구	2004.10.18	2005.01.05~ 2005.12.15	52.9	-	52.9	1,355,383	967,816	387,567	-	-
	신 안 Sinan	대 기	2004.10.18	2004.12.14~ 2005.11.11	51.0	-	51.0	1,290,000	1,043,695	246,305	-	-
		둔 장	2004.10.18	2004.12.21~ 2005.10.28	53.0	-	53.0	1,367,000	1,144,721	222,279	-	-
		향 여	2004.10.18	2004.12.15~ 2005.10.28	61.0	-	61.0	1,566,000	1,317,509	248,491	-	-
	29					903.6	20.5	883.1	25,568,445	18,185,305	7,383,140	-
포 향 Pohang	죽장상옥지구	2004.12.08	2005.02.28~ 2005.06.27	15.0	-	15.0	382	305	77	-	-	
	김 천 Gimcheon	강 호 지 구	2004.12.24	2004.12.27~ 2005.10.24	40.0	2.5	37.5	1,120,000	813,000	307,000	-	-
	안 동 Andong	성 골 지 구	2004.11.04	2004.12.21~ 2005.12.21	47.0	-	47.0	1,316,000	955,000	361,000	-	-
	영 주 Yeongju	별 사	2004.10.11	2004.11.22~ 2005.06.19	20.0	1.0	19.0	654,900	406,000	248,900	-	-
		오 운	2004.10.11	2004.11.22~ 2005.07.17	27.0	2.0	25.0	861,000	549,000	312,000	-	-

사업준공현황 (계속)

Upland Improvement Projects (Cont'd)

Unit : Area ha

Cost 1,000Won

Rural Road		구 획 크 기 Block Size (m×m)	용수로 Irrigation Canal						배수로 Drainage Canal						사업구분 Project Source
농로 Farm Road			간선 Main			지선 Second			간선 Main			지선 Second			
폭 Width (m)	연장 Length (m)		토공 Earth- Works (조/m)	공작물 Structures		토공 Earth- Works (조/m)	공작물 Structures		토공 Earth- Works (조/m)	공작물 Structures		토공 Earth- Works (조/m)	공작물 Structures		
		연장 Length (m)		개소 Place	연장 Length (m)		개소 Place	연장 Length (m)		개소 Place	연장 Length (m)		개소 Place		
4	2,900	-	-	-	-	-	-	-	1,200	5	-	-	-	개거병행	
4	2,800	-	-	-	-	-	-	-	1,900	8	-	-	-	개거병행	
4	4,800	-	-	-	-	-	-	-	3,700	12	-	-	-	개거병행	
4	3,000	-	-	-	-	-	-	-	970	5	-	-	-	개거병행	
4	3,900	-	-	-	-	-	-	-	2,700	15	-	-	-	개거병행	
3	6,163	-	-	-	-	-	-	-	-	-	-	-	-	민간인자	
3	5,416	-	-	-	-	-	-	-	-	-	-	-	-	민간인자	
3	4,083	-	-	-	-	-	-	-	-	-	-	-	-	민간인자	
3	3,752	-	-	-	-	790	4	-	-	-	-	-	-	농업용수	
3	3,668	-	-	-	-	536	4	-	-	-	-	-	-	농업용수	
3	5,129	-	-	-	-	100	1	-	-	-	-	-	-	농업용수	
76,655		-	1,298	22	-570,039	1,100	5	-422,685	28,014	21	-610,167	12,418	41		
3	1,831	500×300	-	-	-	-	-	-	-	-	-	-	-	농업용수	
4	4,009		-	-	-	-	-	-	-	-	-	-	-	농업용수	
4	2,982	100×30	-	-	-	-	1,100	5	-	-	-	-	-	단독사업	
4	1,997		-	-	-	-	-	-	-	-	-	-	723	5단독사업	
4	2,039		-	-	-	-	-	-	-	-	-	-	1,329	8단독사업	

23. 밭 기 반 정 비

Completion Status of

단위:면 적...헥타아르
금 액.....천원

시 도 Province	시 군 Si and Gun	지 구 명 Name of Project Unit	인가년월일 Date of Establishment Authorized	공사기간 Construction Period	준공면적 Completed Area			사 업 비 Project Cost			농 도	
					계 Total	답 Paddy Field	전 Upland	계 Total	국고보조금 Government Subsidy	지 방 비 Local Government Subsidy	진입로 Access Road	
											폭 Width (m)	연 장 Length (m)
		저 술	2004.10.11	2004.11.24~ 2005.06.21	20.0	1.0	19.0	632,000	406,000	226,000	-	-
		히 여 골	2004.10.11	2004.11.23~ 2005.06.20	20.0	-	20.0	620,260	407,000	213,260	-	-
	영 천 Yeongcheon	본 동	2004.11.04	2005.02.02~ 2005.05.25	15.0	-	15.0	518,467	305,000	213,467	-	-
	상 주 Sangju	덕 가	2004.11.01	2004.12.29~ 2005.11.30	26.0	11.0	15.0	1,556,000	813,000	743,000	-	-
	경 산 Gyeongsan	가척지구	2004.12.17	2005.01.26~ 2005.09.14	15.0	-	15.0	400,000	305,000	95,000	-	-
	군 위 Gunwi	모 산	2004.11.18	2004.12.01~ 2005.06.13	30.0	-	30.0	810,279	610,000	200,279	-	-
		신 덕	2004.11.18	2004.12.02~ 2005.06.14	26.0	-	26.0	660,660	529,000	131,660	-	-
		이 지	2004.11.18	2004.12.03~ 2005.06.12	30.0	-	30.0	800,822	610,000	190,822	-	-
		금 양 1	2004.11.18	2004.12.01~ 2005.06.10	35.0	-	35.0	889,350	711,000	178,350	-	-
	의 성 Uiseong	덕 천	2004.11.18	2004.12.27~ 2005.08.24	72.0	-	72.0	1,944,000	1,464,000	480,000	-	-
		돛 밭	2004.11.18	2004.12.22~ 2005.08.19	60.0	-	60.0	1,620,000	1,220,000	400,000	-	-
		구 계 2	2004.11.18	2004.12.22~ 2005.08.18	51.0	-	51.0	1,377,000	1,037,000	340,000	-	-
		음 지 1	2004.11.18	2004.12.17~ 2005.08.16	49.0	-	49.0	1,323,000	996,000	327,000	-	-
		높 시 골	2004.11.18	2004.12.27~ 2005.08.18	60.0	-	60.0	1,620,000	1,220,000	400,000	-	-
	영 양 Yeongyang	섬촌지구	2003.11.04	2004.11.29~ 2005.05.24	22.5	-	22.5	729,443	407,000	322,443	-	-
		화천지구	2004.11.04	2005.06.02~ 2005.06.02	25.5	-	25.5	610,667	457,000	153,667	-	-
		증가찬지구	2004.11.04	2004.11.30~ 2005.05.26	22.7	-	22.7	685,215	407,000	278,215	-	-

사업준공현황 (계속)

Upland Improvement Projects (Cont'd)

Unit : Area ha

Cost 1,000Won

Rural Road		구 획 크 기 Block Size (m×m)	용수로 Irrigation Canal						배수로 Drainage Canal						사업구분 Project Source	
농로 Farm Road			간선 Main			지선 Second			간선 Main			지선 Second				
폭 Width (m)	연장 Length (m)		토공 Earth- Works (조/m)	공작물 Structures		토공 Earth- Works (조/m)	공작물 Structures		토공 Earth- Works (조/m)	공작물 Structures		토공 Earth- Works (조/m)	공작물 Structures			
		연장 Length (m)		개소 Place	연장 Length (m)		개소 Place	연장 Length (m)		개소 Place	연장 Length (m)		개소 Place			
4	2,230	-	-	-	-	-	-	-	-	-	-	-	-	806	5	단독사업
4	1,543	-	-	-	-	-	-	-	-	-	-	-	-	1,283	5	단독사업
3	1,200	-	-	-	-	-	-	-	261	1	-	-	-	-	-	수리시설
4	4,124	-	1,298	22	-	-	-	-	2,500	2	-	-	-	2,782	2	단독사업
3	2,442	-	-	-	-	-	-	-	-	-	-	-	-	-	-	단독사업
4	2,781	-	-	-	-	-	-	-	535,408	5,434	2	-	-	-	-	단독사업
4	1,401	-	-	-	-	-	-	-	397,320	3,812	2	-	-	-	-	단독사업
4	1,844	-	-	-	-	-	-	-	363,015	4,906	2	-	-	-	-	단독사업
4	2,791	-	-	-	-	-	-	-	478,427	8,500	2	-	-	-	-	단독사업
4	6,338	-	-	-	-	-	-	-	-	-	-	-	-	-	-	단독사업
4	7,977	-	-	-	-	-	-	-	-	560	2	-	-	-	-	단독사업
4	4,618	-	-	-	-	-	-	-	-	-	-	-	-	-	-	단독사업
4	3,455	-	-	-	-	-	-	-	-	360	2	-	-	-	-	단독사업
4	6,145	-	-	-	-	-	-	-	-	1,032	3	-	-	-	-	단독사업
3	1,407	-	-	-	-	-	-	-	-	282	1	-	-	1,286	2	소규모편
3	1,691	-	-	-	-	-	-	-	-	65	1	-	-	567	4	소규모편
3	1,584	-	-	-	-	-	-	-	-	212	1	-	-	2,141	2	소규모편

23. 밭기반정비

Completion Status of

단위:면 적...헥타아르
금 액.....천원

시 도 Province	시 군 Si and Gun	지 구 명 Name of Project Unit	인가년월일 Date of Establishment Authorized	공사기간 Construction Period	준공면적 Completed Area			사 업 비 Project Cost			농 도		
					계 Total	답 Paddy Field	전 Upland	계 Total	국고보조금 Government Subsidy	지 방 비 Local Government Subsidy	진입로 Access Road		
											폭 Width (m)	연 장 Length (m)	
경상남도 Gyeongsangnam-do	영 덕 Yeongdeok	대 지	2004.10.16	2004.11.26~ 2005.06.17	5.8	-	5.8	147,000	118,000	29,000	-	-	
		지 품	2004.10.16	2004.11.29~ 2005.06.27	9.2	-	9.2	234,000	187,000	47,000	-	-	
	예 천 Yecheon	사 부	2004.11.25	2004.12.27~ 2005.08.23	18.0	-	18.0	522,000	366,000	156,000	-	-	
		석 계	2004.11.25	2005.12.30~ 2005.07.14	16.0	-	16.0	464,000	325,000	139,000	-	-	
		우 오	2004.11.25	2004.12.24~ 2005.08.20	16.0	-	16.0	464,000	325,000	139,000	-	-	
	봉 화 Bonghwa	상 세 목	2004.11.01	2004.12.20~ 2005.10.15	90.0	-	90.0	2,430,000	1,830,000	600,000	3	4,715	
	울 진 Uljin	경 토	2004.09.17	2004.12.03~ 2005.09.16	20.0	3.0	17.0	558,000	407,000	151,000	-	-	
	9					2,178.9	309.0	1,869.9	2,796,981	1,644,208	1,152,773	-	4,449
	경상북도 Gyeongsangbuk-do	창 원 Changwon	본 포	2004.11.11	2004.11.11~ 2005.12.12	26.0	-	26.0	760,700	528,560	232,140	-	-
시 락			2005.04.22	2005.05.10~ 2005.10.13	-	-	-	97,908	-	97,908	-	-	
진 주 Jinju		소곡지구	2004.08.18	2005.02.21~ 2005.09.12	26.0	26.0	-	661,000	528,000	133,000	-	-	
		풍 정	2004.08.31	2004.10.29~ 2005.10.25	20.0	-	20.0	507,660	406,560	101,100	3	3,597	
밀 양 Miryang		모 곡	2005.05.10	2005.06.03~ 2005.09.09	-	-	-	441,080	-	441,080	-	-	
		오 레	2005.09.13	2005.10.12~ 2005.12.13	-	-	-	103,083	-	103,083	-	-	
남 해 Namhae		도 마	2003.12.01	2004.10.08~ 2005.10.07	64.0	-	64.0	1,360	1,088	272	3	852	
함 양 Hamyang		서상오산	2005.06.13	2005.04.04~ 2005.06.13	11.9	-	11.9	112,500	90,000	22,500	-	-	
합 천 Hapcheon		장 리	2005.04.20	2005.04.20~ 2005.11.15	2,031.0	283.0	1,748.0	111,690	90,000	21,690	-	-	

23. 발 기 반 정 비

Completion Status of

단위:면 적...헥타아르
금 액.....천원

다. 발용수개발사업(관정) Irrigation Water of Upland Development Projects(Tube Well)

시 도	시 군	수원공명 Name of Facilities	관개면적 Irrigation Area			사업비 Project Cost				시 설 구 분 Irrigation Source	직 경 Diameter (mm)	채수량 Amount Of Water Attained (m ³ /s)	심 도 Depth (m)
			계 Total	전 Upland	답 Paddy Field	계 Total	국고보조금 Government Subsidy	지방비 Local Government Subsidy	기타 Others				
총 계		39	669.0	632.0	37.0	7,173,346	5,622,325	1,513,351	37,67		-	-	-
Total													
강 원 도		1	50.0	50.0	-	45,000	36,000	9,000	-		-	-	-
Gangwon-do													
	정 선 Jeongseon	사을기관 군 대 2	50.0 40.0	50.0 40.0	- -	45,000 44,910	36,000 35,928	9,000 8,982	- -	암 반 암 반	200 50	5.000 0.002	180 264
충 청 북 도		1	25.0	25.0	-	-	-	-	-		-	-	-
Chungcheongbuk-do													
	옥 천 Okcheon	인정암반	25.0	25.0	-	-	-	-	-	암 반	250	170.000	210
충 청 남 도		4	9.0	9.0	-	60,000	48,000	12,000	-		-	-	-
Chungcheongnam-do													
	홍 성 Hongseong	운용지구 송 시 2	- 30.0	- 30.0	- -	60,000 40,000	48,000 32,000	12,000 8,000	- -	암 반 암 반	150.000 50	150.000 213.000	150 150
	예 산 Yesan	용궁 1공 용궁 2공 신택관정	3.0 3.0 3.0	3.0 3.0 3.0	- - -	- - -	- - -	- - -	- - -	암 반 암 반 암 반	250 250 250	150.000 150.000 150.000	150 150 150
전 라 북 도		3	23.0	23.0	-	3,963,960	3,171,168	792,792	-		-	-	-
Jeollabuk-do													
	정 읍 Jeongeup	송정 2공 진 교 1 진 교 3 진 흥 2	3.0 8.2 6.9 7.9	3.0 8.2 6.9 7.9	- - - -	30,000 1,321,320 1,321,320 1,321,320	24,000 1,057,056 1,057,056 1,057,056	6,000 264,264 264,264 264,264	- - - -	암 반 암 반 암 반 암 반	250 200 200 200	151.000 216.000 205.000 167.000	150 150 150 150
전 라 남 도		2	6.0	6.0	-	-	-	-	-		-	-	-
Jeollanam-do													
	장 흥 Jangheung	덕 립 1 외 동 1 외 동 2	- 3.0 3.0	- 3.0 3.0	- - -	40,000 - -	40,000 - -	- - -	- - -	암 반 암 반 암 반	200 200 200	0.002 150.000 150.000	150 150 150
경 상 북 도		18	463.0	452.0	11.0	1,347,659	999,443	348,216	-		-	-	-
Gyeongsangbuk-do													
	안 동 Andong	외 화 2 신 석 1 신 석 2 신 석 3	- 17.0 15.0 15.0	- 17.0 15.0 15.0	- - - -	40,000 43,234 43,233 43,233	40,000 34,587 34,586 34,586	- 8,647 8,647 8,647	- - - -	암 반 암 반 암 반 암 반	200 250 250 250	0.002 0.003 0.004 0.003	150 270 230 300
	상 주 Sangju	덕가지구 해 천 1 해 천 2	29.0 26.0 27.5	18.0 26.0 27.5	11.0 - -	113,034 48,000 49,000	59,099 38,400 39,200	53,935 9,600 9,800	- - -	암 반 암 반 암 반	250 250 250	0.003 0.004 0.004	100 120 150

사업준공현황

Upland Improvement Projects


Unit : Area ha

Cost 1,000Won

시 도	시 군	수원공명	관개면적 Irrigation Area			사업비 Project Cost				시 설 구 분	직 경	채수량	심 도	
			계	전	답	계	국고보조금	지방비	기타					
Province	Si and Gun	Name of Facilites	Total	Upland	Paddy Field	Total	Government Subsidy	Local Government Subsidy	Others	Irrigation Source	Diameter (mm)	Amount Of Water Attained (m ³ /s)	Depth (m)	
경 상 남 도	군 위	모 산	30.0	30.0	-	70,000	56,000	14,000	-	암 반	200	0.006	120	
	Gunwi	신 덕	26.0	26.0	-	70,000	56,000	14,000	-	암 반	200	0.005	190	
		이 지	30.0	30.0	-	70,000	56,000	14,000	-	암 반	200	0.006	120	
		금 양 1	35.0	35.0	-	70,000	56,000	14,000	-	암 반	200	0.005	111	
		모 산 - 1	-	-	-	70,000	56,000	14,000	-	암 반	200	0.005	190	
		신 덕 - 1	-	-	-	70,000	56,000	14,000	-	암 반	200	0.003	220	
		이 지 - 1	-	-	-	70,000	56,000	14,000	-	암 반	200	0.006	110	
		금 양 1 - 1	-	-	-	70,000	56,000	14,000	-	암 반	200	0.003	182	
		의 성	dot 발	50.0	50.0	-	16,185	12,717	3,468	-	암 반	250	0.002	180
	Uiseong	덕 천 1	50.0	50.0	-	16,185	12,717	3,468	-	암 반	250	0.003	110	
		덕 천 2	50.0	50.0	-	16,185	12,717	3,468	-	암 반	250	0.003	110	
		덕 천 3	50.0	50.0	-	16,185	12,717	3,468	-	암 반	250	0.003	100	
		늘 시 골	50.0	50.0	-	16,185	12,717	3,468	-	암 반	250	0.003	100	
	예 천	석 계	16.0	16.0	-	464,000	325,000	139,000	-	암 반	200	212.000	166	
		신 기 2	17.0	7.0	10.0	20,997	16,798	4,199	-	암 반	250	0.004	110	
	경 상 남 도			10	93.0	67.0	26.0	1,756,727	1,367,714	351,343	37,670	-	-	-
	Gyeongsangnam-do	원 활 지구	21.2	21.2	-	90,000	72,810	17,190	-	암 반	650	0.003	58	
		진 주	소 곡 (1)	13.0	-	13.0	42,500	34,000	8,500	-	암 반	150	150.000	144
			소 곡 (2)	13.0	-	13.0	42,500	34,000	8,500	-	암 반	150	130.000	144
		밀 양	오 레	3.0	3.0	-	47,087	-	9,417	37,670	암 반	250	200.000	120
		Miryang	자 봉 지구	-	-	-	20,300	15,123	5,177	-	암 반	200	0.002	124
		남 해	갈 화 1	9.0	9.0	-	232,092	185,674	46,418	-	암 반	50	250.000	100
			갈 화 2	5.0	5.0	-	232,088	185,670	46,418	-	암 반	40	80.000	120
			도 마 1	10.0	10.0	-	232,092	185,674	46,418	-	암 반	50	180.000	80
			도 마 2	10.0	10.0	-	232,092	185,674	46,418	-	암 반	50	180.000	100
			도 마 3	10.0	10.0	-	232,092	185,674	46,418	-	암 반	50	180.000	100
			도 마 4	10.0	10.0	-	232,092	185,674	46,418	-	암 반	50	160.000	100
도 마 5			10.0	10.0	-	232,092	185,674	46,418	-	암 반	50	180.000	100	
만 리 산 1			27.1	27.1	-	50	20	30	-	암 반	250	0.002	380	
만 리 산 2		20.0	20.0	-	45	20	25	-	암 반	250	0.002	145		

부 록

Appendix



농업생산기반정비사업 연혁

History of Agricultural Land and Water Development Projects

시 대	연 대	주 요 사 항	시 대	연 대	주 요 사 항
삼국시대	100년대까지		고려·명종 18	1195.	◦ 상주에 공검제 축조.
백제·다루 6	33. 2.	◦ 남부의 주·군에서 도작 시작 (삼국사기 첫 도작기록)	고려·고종 22	1200년대	◦ 강화에 연안제방 축조.
신라·일성11 (계림)	100년대			1235.	- 1231 몽고침입으로 1232개경에서 강화로 천도(~1292)
	144. 2.	◦ 모든·군의 제방을 수축하여 전답을 개척.			- 1235 제3차 몽고침입시 해상방어용으로 연안 제방 축조함<몽고침입 30년 전쟁(1231~1259)>
백제·구수 9	200년대		고려·고종 40	1253.	◦ 강화에 간척제방 축조(군량확보책).
백제·고이 9	222. 2.	◦ 유사에게 명하여 제방을 수축.	고려·고종 43	1256. 3.	◦ 강화도내 제포, 와포, 초포, 리포에 제언을 축조.
신라·홀해 21	242. 2.	◦ 국민에게 명하여 남택에 벼를 심음		1300년대	
	300년대		고려·공민 11	1362.	◦ 백문보에 의해 수차 전래(원)
	330.	◦ 벽골제를 축조 제장 1800보 (김제) ※ <당시 백제의 영역인 벽골제에 신라가 제언을 쌓을 수 없었을 것이므로 이는 흘해왕과 동대인 백제 비류왕대의 것으로 추정됨>	조선시대		
	400년대		조선·태조 4	1395. 7.	◦ 정분의 진언에 따라 전국 주, 부, 군, 현에 권농관을 배치하고 제언을 수축케 함.
신라·눌지 13	429.	◦ 시제를 축조, 제장 2,170보		1400년대	
신라·지중 3	500년대		태종 13	1413. 10.	◦ 행정구역을 8도로 정하고 군, 현을 개정.
백제·무령 10	502.	◦ 우경법 사용	태종 15	1415. 8.	◦ 벽골제 수축.
신라·법흥 18	510. 1.	◦ 제방을 수축하여 유민을 정착케 함.	세종 1	1419. 2.	◦ 놀제수축(고부) 정전법 실시 : 전라감사 이안우가 놀제 몽리지 만여결에 실시.
통일신라시대	600년대		세종 2	1420.	◦ 평안도에 수전경작 보급.
신라·신문 7	531. 3.	◦ 유사에게 명하여 제방을 수축	세종 2	1429. 12.	◦ 박서생에 의해 왜수차 전래.
	700년대		세종 23	1441. 8.	◦ 측우기를 비치하고 양수표를 설치.
신라·원성 6	687. 5.	◦ 문무관에 대한 직전제 제정.	세종 24	1442. 5.	◦ 측우제도를 상세히 제정.
	700년대		세조 1	1455. 9.	◦ 판적사 낭관으로 하여금 제언사를 전담케 함.
신라·현덕 2	790. 1.	◦ 벽골제를 증축, 전주등 7주인을 동원.	성종 4	1473. 4.	◦ 영사 홍윤성의 계청에 의하여 합덕제 수축
신라·현안 3	800년대		성종 5	1474. 7.	◦ 연안 남대지를 수축할 것을 의정
고려시대	900년대		성종 7	1476.	◦ 각도 제언 대수축
고려·광종 24	810. 2.	◦ 왕이 친히 신궁에 제사하고 사자를 보내어 국내 제방을 수축	성종 16	1485. 10.	◦ 천방사업을 널리 추진할 것을 의정하고 1485. 10.15 그 취지를 각도에 하달.
	859.	◦ 제방을 수리하고 농사를 권장	성종 19	1488. 1.	◦ 이세좌의 계청에 따라 제언의 수축은 관찰사가 먼저 착공하고 뒤에 계문하도록 하여 제언사의 허가에 시일이요하며 실기함을 없도록 함.
고려·문종 23	973. 12.	◦ 목은밭을 개간 경작함에 따르는 수조법 제정. (개간에 주력)			
	1000년대				
고려·인종 21	1069. 7.	◦ 양전보수법 제정.			
고려·인종 24	1100년대				
고려·의종	1143.	◦ 각주 제방을 수축.			
	1146. 3.	◦ 무언에 따라 벽제를 결괴시킴.			
	1169.	◦ 남대지 개축(황해도 연백군).			

시 대	연 대	주 요 사 항	시 대	연 대	주 요 사 항
성종 20	1489. 8.	◦ 이말의 격수기 사용.	순조 7	1807.	◦ 각도에 수해
연산군 8	1500년대		순조 11	1811. 9.	◦ 역법을 개정
중종 11	1502. 3.	◦ 김익경 수차사용.	순조 18	1818.	◦ 정약용 『목민심서』 펴냄, 방조제방 및 배수갑문 축조방법 등 수록
중종 12	1516. 6.	◦ 광주 태항 방축.	현종 3	1837. 1.	◦ 각도 제언 수축
중종 12	1516. 7.	◦ 안당, 박설, 남쇄, 증용개, 김안국 등 제언사 부설을 의정.	철종 5	1854. 6.	◦ 남대지 준설
명종 1	1546. 4.	◦ 제주표류인 박손 등이 전습해 온 수차를 8도에 분송.	철종 5	1854.	◦ 혜정제 축조
	1600년대		고종 2	1865.	◦ 제언사 의정부에 예속
선조 35	1602. 4.	◦ 선천군수 강인이 수로 30리를 개설.	고종 30	1893.12.	◦ 전봉준 등 고부군수 조병갑에게 만석보 수세 면세 등 학정시정을 진정
인조 14	1636.	◦ 강화에 간척제방 “삼간포언” 축조.	고종 31	1894. 6.	◦ 갑오경장 시작(~1895) 신식정부조직 (궁정과 정부 분리, 탁지부로 재정일원화)
인조 21	1643.	◦ 황해도 사리원 재령강 연변에 김자점에 의해 간척제방 축조, 농토개척과 함께 관개시설로 “어지둔보” 설치	고종 31	1894.10.	◦ 청일전쟁
효종 1	1650. 5.	◦ 수차를 만들어 각도에 분송.	고종 33	1896. 1.	◦ 태양력사용(음력 1895.11.17) 전국 23부를 13도로 개편
효종 1~10	1650~1659	◦ 강화에 간척제방 “굴곳언” 축조	고종 35	1898. 7.	◦ 양지아문 설치
현종 3	1662. 8.	◦ 제언사를 부설하고 제언사목을 발표		1900년대	
현종 1~15	1660~1674	◦ 강화에 간척제방 “대청언” 축조	광무 6	1902.	◦ 제언사를 내장사로 개편
현종 6	1665.	◦ 강화에 간척제방 “장증언”	광무 6	1902.10.	◦ 도량형규칙 공포
현종 6	1665.	◦ 강화에 간척제방 “장지언” 축조	광무 6	1904. 4.	◦ 지계아문을 폐지하고, 탁지부에 양지국을 설치
숙종 1	1675.	◦ 제언 수축을 명함.	광무 6	1904. 6.	◦ 일본공사 황무지 개간권을 요구 (불허용됨).
숙종 6	1680. 1.	◦ 각도에서 상경한 난민으로 하여금 “강화굴간포언”을 개척.	광무 10	1906. 4.	◦ 수리조합 조례공포 (탁지부령 3호)
숙종 22	1696.	◦ 강화 간척제방 “기포언” 축조	융희 1	1907. 7.	◦ 국유미간지 이용법 공포(법률 제4호)
	1700년대		융희 2	1908. 7.	◦ 국유미간지 이용법에 의한 이용허가 개시
숙종 26	1700. 7.	◦ 수차를 각도에 분송.	융희 2	1908.	◦ 수리조합 설치요강 및 모범규약 공포 - 옥구서부 수리조합을 비롯 4개 수리조합사업 착수(4.301 정보).
숙종 32	1706.	◦ 강화에 간척제방 “선두언” 축조	융희 3	1909.	◦ 제언, 보의 조사
숙종 40	1714. 1.	◦ 8도에 지진	융희 4	1910. 3.	◦ 임시토지조사국 관계 제정
숙종 41	1715. 4.	◦ 허원이 청나라로부터 역서 및 측량기기를 도입.	융희 4	1910. 8.	◦ 토지조사법 공포
숙종 41	1715.	◦ 강화에 간척제방 “선두중언” 축조	일정시대	1910. 8.29	◦ 한일합병
영조 2	1726. 1.	◦ 각도의 제도 제언을 수축		1910. 9.	◦ 임시토지조사국 관계 재편
영조 5	1729.	◦ 전국 제언수 3,527 개소		1911. 6.	◦ 국유미간지 이용법 시행규칙 공포
영조 16	1740. 2.	◦ 도량형을 교정		개정 {	1921. 2 총령 20호
영조 38	1762.	◦ 합덕제 수축			1927. 11 총령 110호
영조 44	1768.	◦ 남대지 준설		1912. 8.	◦ 토지조사령 및 동 시행규칙 공포
영조 47	1771. 1.	◦ 각도 제언 수축		1914. 3.	◦ 부, 군, 면, 폐합 : 전국 317군을 12부 218군으로 함.
정조 1~24	1777~1800	◦ 강화 간척제방 “사곡남북언”외 21개소 축조(민간)		1917. 7.	◦ 조선수리조합령 및 동 시행규칙 공포 (제령 2호 및 총령 제42호)
정조 2	1778. 1.	◦ 제언절목(제언대장)을 작성, 전국에 배포		1918.11.	◦ 토지조사사업 완료
정조 2	1778.	◦ 합덕제 수축		1918.11.	◦ 임시토지조사국 관계 폐지
정조 13	1789.	◦ 전국인구 7,403,606명 <1.752,837호>.		1919. 3.	◦ 3·1 운동
정조 19	1795.	◦ 수언 만석거 축조.			
정조 21~23	1797~1799	◦ 수원 축만제(서호) 축조.			
	1800년대				
	1800~1863	◦ 조선팔도 지도 제작			

시 대	연 대	주 요 사 항	시 대	연 대	주 요 사 항
	1919. 4.	◦ 수리조합, 보조규정 공포			◦ 경영난 수리조합 정리계획 발표
	1919. 8.	◦ 조선총독부 관계 개정(농상공부를 식산국으로)			◦ 갱생수리조합연합회 설립 인가
	1919. 8.	◦ 임시 한해구제위원회 개최		1935. 7.	◦ 농지이주 장려 보조규칙 공포
	1920. 4.	◦ 산미증식계획 수립 (15개년)		1935~1936	◦ 조선토지개량주식회사 해산
	1920. 6.	◦ 토지개량 보조규칙 제정, 경지확장 및 개량에 대한 기본조사 착수			◦ 전북 김제에서 간척지 제염축진을 위한 시험필지 설치(표면세척법)
	1923. 3.	◦ 토지개량 보조규칙 개정		1937.	◦ 공려수리조합 설치 개시
	1923. 3.12	◦ 조선공유수면매립령 공포 (개정 1927. 12, 1929. 1.)		1937.	◦ 경지정리사업 20개년 계획 수립 (매년 1,500ha씩 30,000ha를 20년간에 실시)
	1923.	◦ 전남 학과농장(민간간척지) 개발		1938. 5.	◦ 조선토지개량협회 설립 - 경지정리 사무처리를 대행
	1924. 6.	◦ 조선공유수면매립령 시행규칙 공포		1939.	◦ 남선일대 대한제 - 한해구제 토지개량사업 실시
	1926. 4.	◦ 산미증식갱신 계획 수립(14개년)		1940. 7.	◦ 조선수리조합 연합회 설립(조선토지개량협회 해산)
	1926. 6.	◦ 식산국에 토지개량과 외에 수리, 개간2과 증설		1940.	◦ 조선증미계획 수립
	1926. 7.	◦ 동양척식주식회사에 토지개량부 신설		1940.	◦ 농업용 지하수개발 5개년계획 수립 - 조사사업 실시
	1927. 5.	◦ 총독부에 토지개량부 신설 - 식산국의 토지개량, 수리, 개간 3과 이속		1941.	◦ 수리조합의 일부합병(전북수리조합 익옥, 임익, 전익, 옥구서부 4개 합병)
	1927. 5.	◦ 토지개량사업 저리지금 융자에 관한 통칙		1942.12.	◦ 조선농지개발 영단령 및 시행규칙 공포
	1927. 7.	◦ 조선토지개량 주식회사 설립		1942.	◦ 조선증미 확충계획 수립
	1927.12.	◦ 조선토지개량령 공포		1943. 3.	◦ 조선토지개량령 시행규칙 개정 - 긴급 소류지사업 실시
		◦ 조선공유수면매립령 및 조선수립조합령 개정		1943. 3.	◦ 조선토지개량령 시행규칙 개정 - 긴급 소류지사업 실시
		◦ 조선토지개량령 시행규칙 공포			◦ 미군정청 행정기구 정비 (중앙 : 농무국 - 토지개량과 각도 : 농산국 - 토지개량과)
	1928. 7.	◦ 조선토지개량령 및 동 시행규칙 시행		1945.10. 9	◦ 조선농지개발영단 수습 착수(기능부활)
	1928.11.	◦ 개간, 간척지 이주장려 보조규칙 제정 (개정 1942. 12.314호)		1945.12. 6	◦ 미군정청 개간조사계획 발표
	1929. 3.	◦ 토지개량 보조규칙 개정		1945.12. 8	◦ 조선수리조합 연합회 재건(기능부활)
	1929.11.	◦ 경지확장, 개량에 관한 기본조사 완료		1946. 5. 8	◦ 일본인 소유 간척공사를 조선수리조합 연합회에 이관
	1930. 3.	◦ 총독부 농사시험장 김제간척출장소 설치		1946.10.21	◦ 수리제도 심의회 개최
	1930. 4.	◦ 소규모 토지개량사업 장려		1946.11.12	◦ 전국 수리조합 대회개최
	1930.	◦ 일본인 토지회사인 불어흥업주식회사에서 전북익산군에 50ha 경지정리 실시		1947. 1.15	◦ 수리제도 심의회 및 전국수리조합대회 결의에 의하여 토지개량제도 개혁안과 사업실시 적극화 방안을 과도입법의원 에 청원
	1931. 5.	◦ 동양척식주식회사 토지개량부를 폐지하고 그 대행사업을 조선토지개량주식회사에 인계		1947. 7.29	◦ 1947년도 수리지금 장기채 수련에서 전 대개시
	1932. 7.	◦ 총독부 관계중 토지개량부 및 임업부를 폐지하고 농림국을 신설, 농무, 토지개량, 수리, 임정, 임업 등 5과를 설치		1948. 3.19	◦ 중앙토지행정처 설치
	1934. 4.	◦ 조선농지령 공포		1948. 3.22	◦ 귀속농지에 대한 수리공사를 수련에서 시행토록 과도정부지시
	1934. 6.	◦ 산미증식계획에 따른 토지개량사업 중지 공포			
	1935. 4.	◦ 68개 불량수리조합 정리 착수			
	1935. 5.	◦ 조선수리조합령 시행규칙 개정			

시 대	연 대	주 요 사 항	시 대	연 대	주 요 사 항
제1공화국	1948. 3.31	◦ 갱생수리조합 연합회를 조선수리조합연합회에 합병	제3공화국	1961. 5.21	◦ 농어촌 고리채 정리법 공포
	1948. 7.	◦ 정부조직법 제정(농림부 농지국 농지개발과 각도 농림국 농지개발과)		1961. 6. 5	◦ 대한수리조합연합회 및 수리조합 평의회 기능 정지
	1948. 8.15	◦ 대한민국 정부수립 선포		1961. 8. 9	◦ 귀농정착사업 실시 - 도시실업자의 영농정착
	1949. 2. 1	◦ 조선수리조합연합회 각도지부 재편성		1961. 8.31	◦ 수리조합 합병에 관한 특별조치법 공포
	1949. 6.18	◦ 조선수리조합연합회를 대한수리조합연합회로 개칭		1961. 9.12	◦ UN 특별기금에 의한 간척 및 개간조사사업 협정체결(정부-FAO-UN 특별기금 기구)
	1950. 3.25	◦ 농지개혁법 시행령 공포		1961.11.20	◦ 대한수련 동력경운기 40대 도입, 한강, 대지수리조합 등에 배부
	1950. 4.28	◦ 상동법 시행규칙 공포		1961.12.12	◦ 전국 수리조합 통합
	1950. 6. 1	◦ 대한농지개발영단을 대한수리조합연합회로 이관, 운영할 것을 유시(대통령)		1961.12.19	◦ 공유수면관리법 공포(국토건설청 관리)
	1950. 6.25	◦ 6.25 동란 반발		1961.12.31	◦ 토지개발사업법 공포
	1952. 4.12	◦ 농지개혁사업 특별회계법 공포		◦ 농지개혁사업 특별회계법 폐지	
	1952. 8. 5	◦ 제2대 대통령선거(직선) <대통령 이승만, 부통령 함태영>		1962. 1.11	◦ UN 특별기금에 의한 개간·간척조사사업 착수
	1952.10. 3	◦ 수리조합비 물납제 실시		1962. 1.13	◦ 제1차 경제개발5개년계획 발표
	1953. 3.10	◦ 수리제도 심의회 개최		1962. 1.21	◦ 대한수리조합연합회를 토지개발조합연합회로 개칭
	1953. 6.30	◦ 식량증산 및 수리시설 복구를 위한 원조협정 체결(정부-수련-UNKRA-UN군총사령부)		1962. 2.22	◦ 개간촉진법 공포
	1953. 7.27	◦ 휴전협정 체결		1962. 3.10	◦ 토지개발사업법 시행령 공포
	1954. 8. 1	◦ 수리조합 일시차입금 취급업무 식산은행에서 저축은행으로 이관		1962. 3.24	◦ 개간촉진법 시행령 공포
	1956.12. 8	◦ 한국 토지개발사업 10년사 간행		1962. 3.27	◦ 공유수면매립법 시행령 공포
	1957.12.27	◦ 농업증산 5개년 계획 수립(국무회의 의결)		1962. 6. 2	◦ 토지개발사업법 시행규칙 공포
	1957.	◦ 해방후 처음으로 정부예산에 의한 개간사업 시작		1962. 8.22	◦ 토지개발사업 보조금 교부규칙 공포
	1958. 1. 7	◦ 토지개발사업 보조규칙 제정		1962.11.26	◦ 상동 교부세칙 공포
	1958. 1.	◦ 대소지구 설치사업(수리사업) 계속공사에 대한 준공 3년계획 수립		1962.12.24	◦ 공유수면매립법 시행규칙 공포
	1958. 1.	◦ 제2차 농업증산 5개년계획 수립		1962.12.28	◦ 토지개발조합연합회에 부정공사처리위원회 설치
	1958. 6.30	◦ 수리자금 융자업무 산업은행에서 농업은행으로 이관		1963. 3. 5	◦ 토지개발사업 장기채정리 특별조치법 공포
	1958.10. 1	◦ 간척지 개발자금 DLF 차관 1,350만불을 부흥부에 요청		1963. 3.15	◦ 동진강 수리간척공사 기공(건설부-토련)
	1959. 7. 1	◦ 산지개간사업계획 한미간 합의		1963. 6.11	◦ 토지개발사업 장기채정리 특별조치법 시행령 공포
	1959. 7.22	◦ 공유수면매립 분배요령 시달(농림부)		1963.12. 5	◦ 방조제 관리법 공포
1959.10.	◦ UN 특별기금에 의한 간척개간사업 지원 요청	1964. 1.23	◦ 계단식 개간계획 한미협정(USOM처장-농림부 장관)		
1960. 2. 8	◦ 농림부 농경지 확장 5개년 계획 수립	1964. 5.25	◦ 대한 농지개발 영단 청산등기 완료		
1960.12.29	◦ UN 특별기금에 의한 간척조사사업 계획 동의 국회 통과(개간계획 1961.5. 통과)	1964. 5.	◦ 공유수면매립법 1차 개정<헌법 개정에 따른 권력구조변경>		
1961. 5.16	◦ 5.16 군사혁명	◦ 식량증산 범국민운동 전개			
		1964.	◦ 경북도 자체사업으로 경지정리사업 시작		
		1964. 2~	◦ 경기·강화지구에서 간척제염효과 시험 실시(배수로의 깊이 및 간격별)		
		1966. 말			

시 대	연 대	주 요 사 항	시 대	연 대	주 요 사 항
제4공화국	1965. 3.12	◦ 경지정리사업 기본계획 수립-사업시행		1974. 5.22	◦ 평택지구, 아산, 남양방조제 준공식
		◦ 식량증산 7개년계획 수립		1974.11.	◦ 계화도지구 착공
	1965. 7. 9	◦ 전천후 농업용수원 개발계획 발표		1974.12.	◦ 경주지구 착공
	1965. 9.17	◦ 전천후 농업대책위원회 규정 공포		1974.12. 8	◦ 농지확대개발 촉진법 확정(국회 미통과)
	1965.	◦ 정부예산에 의해 처음으로 경지정리사업 시행			◦ 대통령 농업진흥공사에 농지확대개발기술단 설치를 지시
	1966. 4.11	◦ 방조제 관리법 시행령 공포		1974.12.26	◦ 창녕 및 삼교천지구 OECF 차관협정 체결
	1966. 7.29	◦ 제2차 경제개발 5개년계획 발표 (1967~1971)		1974.12.27	◦ 임진지구 ADB 차관협정 체결
	1966. 8.	◦ 공유수면매립법 2차 개정 <매립면허권 건설부장관 일원화>			◦ 농업진흥공사에 농지확대개발기술단 발족
	1967. 1.	◦ 개간촉진법을 농경지조성법으로 대체		1974.12.	◦ 계화도지구 한일차관협정 체결
	1967. 3.	◦ 월남국에 한국농업사절단 파견(기술협력)		1975. 4.11	◦ 농지확대개발촉진법 공포
	1968.	◦ 미면간척지 방조제 준공		1975. 7.22	◦ 상동법 시행령 공포
	1968. 8.26	◦ 지하수 개발단 발족		1975. 9.17	◦ 상동법 시행규칙 공포
	1969. 2.15	◦ 지하수 개발공사 발족		1975. 9.24	◦ 임진지구 착공
	1969. 5.23	◦ 금강, 평택지구 IBRD 차관협정 체결		1976. 3.	◦ 아산개발사업 IBRD 새마을 차관협정 체결(4,100천\$)
	1969. 8.14	◦ 방조제관리법 시행규칙 공포(농림부령)		1976. 8.	◦ 미호천지구 차관협정체결(29,000천 \$)
	1969.10.25	◦ UNDP 한국 관정식 관개사업 지원협정 체결		1976.10.14	◦ 영산강지구 4개댐 준공식
	1970. 2. 7	◦ 농업진흥공사 발족(토지개발조합연합회 해체)		1976.10.25	◦ 창녕지구 착공
	1970. 2.12	◦ 금강·평택지구 착공		1976.12.29	◦ 남강지구 차관협정 체결
	1970. 4.10	◦ 금강·평택지구 WFP양곡 무상원조지원 협정체결(소맥분 67,301톤, 통조림 4,206톤)		1977. 1.	◦ 아산개발사업 소유주 개발에서 국가직 접개발로 전환(시·군시행주체에서 농업진흥공사 시행주체로 바뀜)
	1971. 3.23	◦ 금강·평택지구 기공식		1977. 2.	◦ 영산강 II단계 개발 IBRD 차관협정 체결
	1971. 5.	◦ 영산강 I 단계사업 IBRD 최종평가		1977. 3.	◦ 한일경제협력 실무진 서남해안 간척농지개발 현지답사
	1971. 9.28	◦ 사단법인 농지개발협회 설립		1977. 4.13	◦ 삼교천지구 기공식
	1972. 2. 2	◦ 영산강 I 단계사업 IBRD차관 협정 체결		1977. 8.17	◦ 미호천지구 착공
	2.28~12.31	◦ 아산개발(콩단지) 4개지구 603ha 개발		1977. 8.31	◦ 낙동강지구 ADB 차관협정 체결
	1972. 9.	◦ 한일각료회의-계화도 및 삼교천 지구 차관협약의 (확정)		1977.11~12	◦ 대호지구 타당성조사(일본 San yu 용역단)
	1972. 12.	◦ 공유수면매립법 3차개정(비상각의)-농업 목적의 경우 외곽공사 완료후 농림부장관에게 이관 규정 신설(내부개답)		1977.11.18	◦ 남강지구 착공
	1973. 4.	◦ 영산강 I 단계 4개댐 착공		1977.12.	◦ 영산강 방조제 착공
	1973. 7. 1	◦ 계화도지구 건설부로부터 농수산부로 사업이관		1977.12.	◦ 계화도 내부개답 준공
	1973. 7.	◦ ADB 새마을조사단 남강지구 개발협의		1978. 1.20	◦ 영산강 II단계 하구언 공사 착공
	1973. 9.24	◦ 농지개발협회를 농지개발연합회로 개칭		1978. 1.	◦ 논산지구 개발 IBRD 차관협정 체결
	1973.11.23	◦ 전북 고창지구 대단위 콩단지 개간 시작		1978. 4.24	◦ 공법인 농지개발조합연합회 설립
	1973.12.	◦ 평택지구, 아산, 남양 2대 방조제 준공		1978.12.	◦ 대호지구 개발 일본 OECF 차관협정 체결
	◦ 제7차 한일각료회의-창녕지구 새마을경제협력사업 협의		1978.12.21	◦ 서남해안간척 김포 및 서산 A·B지구 세부조사 실시	
1974. 1.	◦ 경주지구 개발 IBRD 차관협정 체결		1978.12.25	◦ 대호지구 OECF 차관협정 체결	
			1979. 1.	◦ 채소 주산단지 지하수개발사업 착수	

시 대	연 대	주 요 사 항	시 대	연 대	주 요 사 항
제5공화국	1979.10.	◦ 낙동강지구 착공	제6공화국	1987. 1.30	사업별로 보조금 신청 ◦ 농림수산업 구조개선 본격추진 - 농지구입자금 지원 개시 - 이앙, 수확기 중심 기계화 촉진 - 경지정리:산간지대까지 확대 실시
	1979.10.26	◦ 삼교천지구 하구언(삼교천) 준공식		1987. 3.16	◦ 농어가 부채경감 대책 확정 - 총 2조원 투입 연간 2,500여억원 부담경감
	1979.12.	◦ 논산지구 착공		1987. 7.18	◦ 농어촌 지역개발 기금 신설 - '87 기금조성:2,500억원
	1980. 1.	◦ 전국 원예주산단지 용수개발사업 실시 (지하수 위주)		1987.10.	◦ 농어촌 종합개발의 추진계획 수립과 시행의무가 헌법에 명시됨(헌법 제123조2항)
	1980.10.25	◦ 수리시설 내한능력조사 착수(농진공)		1987.12. 9	◦ 농어촌 경제활성화 종합대책 발표 - 특별상호 금융이자율을 14.5%에서 10%로 경감 - 농수산 증장기 자금:5년 거치 7년 균분상환(년리 8%) - 농업 기반조성사업의 농민 부담경감 · 대중규모 수리시설 사업비를 '88부터 현행 70~85%를 전액 국고보조로 함. · 농조조합비:반당 벼 23.7kg에서 10kg으로 · 경지정리사업 - 국고보조율 80%에서 90%로 - 국민부담율 20%에서 10%로
	1983.12. 5	◦ 금강하구언 기공식		1987.12.12	◦ 새만금지구 농업간척사업 시행
	1985. 1.	◦ 국유재산 및 농지개발시설부지 실태조사 (전국 1.1~7.31)		1988. 2.17	◦ 농촌근대화촉진법 시행규칙 개정입법예고 - 농지구입자금 지원 개시 - 이앙, 수확기 중심 기계화 촉진 - 경지정리:산간지대까지 확대 실시
	1985. 8.12	◦ 방조제 관리법 시행령 개정 (관리대행자 <제4조> 농조→농조 또는 시군)		1988. 6.27	◦ 긴급 가뭄대책 비상령 발동 - 인력동원:414천명 - 양수기:418천대 - 송수호스:44.5천km - 하상굴락:1,869개소 개발 - 들샘:1,816개소 개발
	1985.12.30	◦ 농업용수개발사업 측량설계 및 공사감독비 요율조정(공사감독비 대상:계약금액→예정가격)		1988. 8.26	◦ 지역 농업종합개발사업 추진계획 수립 - 읍·면을 1개 개발단위로 입지적·지대적 특성을 고려 종합개발계획을 수립 - 단위 농협이 중심된 지역 농업종합개발 위원회를 구성 농어민 스스로가 수립 - 1면당 15억을 3개년에 걸쳐 지원 ('89년에는 100개면에 700억원 지원)
	1985.11.	◦ 농어촌지역 종합개발사업 3개 시범지역 사업 착수		1989. 4. 1	◦ 농지개발종합 육성에 관한 특별조치법
	1986. 3. 5	◦ 농어촌 종합대책 발표 - 농어촌종합개발방식과 지역별 예산편성 방식 도입 - 농조수리시설 개보수사업 지원을 변경 (용자 70% 자부담 30%→국고 70% 용자 30%) - 장기채 반당 15kg 초과분 납부연기→ 장기채와 특별조합비를 합쳐 반당 15kg 초과분 납부 연기 - 방조제 수축사업 지원을 변경 (국고 80% 자부담 20%→국고 80% 용자 20%) - 농지제도 등 농어촌개발에 따르는 각종 제도 개선			
	1986. 5. 6	◦ 물관리 지침시달			
1986. 5.31	◦ 농수산부 직제개편-농지국을 농어촌개발국으로 개칭(지정과, 수리과, 개량과, 조성과, 특정지역개발과→종합개발과, 농지과, 수리과, 개량과, 조성과, 특정지역개발과)				
1986.11.10	◦ 농수산부 훈령 641호로 농지개발시설 관리규정 제정 - 농업진흥공사에 수리시설관리단을 설치토록 함.				
1986.12.	◦ 보조금관리법을 『보조금의 예산 및 관리에 관한 법률』로 개정 - 농어촌 지역 종합개발사업 예산은 개별				

시 대	연 대	주 요 사 항	시 대	연 대	주 요 사 항
	1989. 4.28	<ul style="list-style-type: none"> 개정 - 농지개량조합비 인하(10kg→5kg) ◦ 농촌근대화 촉진법 개정 - 농지개량조합연합 회장 및 조합장 직선제 ◦ 농어촌발전 종합대책 발표 - 농어촌진흥공사 및 농지관리기금 설치 - 농지 장기임대와 공동영농조직제도 도입 - 농업진흥 권역의 설정 운용 - 농수산업 구조 조정기금의 설치 - 농의소득원 개발 촉진 - 농어촌 정주권 개발 		1990. 7.14	<ul style="list-style-type: none"> - 정주생활권 개발 - 농어민 직업훈련 ◦ 농정 민생관련 3개 법안 개정 - 농업해해대책법 - 수산업법 - 한국마사회법
	1989. 6.30	<ul style="list-style-type: none"> ◦ 농어가 부채 경감 대책 시행 - 영농, 영어, 양축자금 금리인하(8%→5%) 		1990. 9.10	<ul style="list-style-type: none"> ◦ 농어촌 문제와 대책 발표 - 제도의 개선 - 농·수·축협, 농수산물유통공사의 기능 재정립 - 농수산물 수입개방 대응 방안 강구 - 농어촌 투자재원 확보와 지방자치단체의 농정활동 강화
	1989. 8.19	<ul style="list-style-type: none"> ◦ 농지확대개발촉진법 시행령 개정안 입법 예고 - 야산개간 등 개발농지의 전용 허가절차 간소화 - 개발농지 전용 허가시 10ha 이상인 경우 국무회의 심의 - 농어촌소득원개발사업을 목적으로 전용시는 15ha 이상인 경우 국무회의 심의 - 개발농지 전용 허가권 시도 지사에 위임 		1990.12. 1	<ul style="list-style-type: none"> ◦ 농어업 총 조사 실시
	1989. 9. 4	<ul style="list-style-type: none"> ◦ 농촌개발사업 관리에 관한 국제 Workshop 개최 - 주최:한국농촌경제 연구원 - 참가국:아시아 9개국, 아프리카 6개국 - 참가국제기구:UNESCO, AARRO 		1990.12.31	<ul style="list-style-type: none"> ◦ 농어촌발전 특별조치법 시행규칙 제정 공포(농림수산부령 제1060호)
	1989.10. 4	<ul style="list-style-type: none"> ◦ 농어촌관련 2개법(안) 당정협의 - 농어촌 발전 특별조치법 - 농어촌진흥공사 설립 및 농지관리기금 설치법 		1991. 1. 5	<ul style="list-style-type: none"> ◦ 농어촌진흥공사 및 농지관리기금법 시행규칙 확정
	1990. 3.16	<ul style="list-style-type: none"> ◦ 농어촌발전특별조치법 국회 통과 		1991. 2.28	<ul style="list-style-type: none"> ◦ 전국 경지정리 실태 및 예정지 조사 실시 - 조사대상:논, 밭 2,109천ha
	1990. 4. 7	<ul style="list-style-type: none"> ◦ 농어촌진흥공사 및 농지관리기금법 공포(법률 제4229호) 		1991. 3. 2	<ul style="list-style-type: none"> ◦ 농어촌발전 특별 조치법 시행령 개정 - 양축시설을 위하여 신고만으로 전용할 농지면적:1,500㎡에서 3,300㎡로 상향 - 농지관리위원회에 5인 이내의 소위원회 구성, 운영가능
	1990. 4.23	<ul style="list-style-type: none"> ◦ 농어촌진흥공사 및 농지관리기금법 시행령 공포 - 공사의 사업시행 계획수립 - 농지개발, 농지관리기금의 용자한도, 조건 - 농지관리기금의 보조사업과 보조금의 범위 		1991. 8.30	<ul style="list-style-type: none"> ◦ 농지종합정비 시범사업 실시 - 1도 1지구 총 8지구 1,533ha에 대하여 경지종합 정비 시범사업 실시 - 경지정리사업의 필지규모를 3,000~9,000평으로 대구획화
	1990. 7. 2	<ul style="list-style-type: none"> ◦ 농어촌진흥공사 발족 - 자본금 1조원 정부 출연 - 농어촌 구조개선사업 		1991.12.26	<ul style="list-style-type: none"> ◦ 농지확대개발 촉진지역 고시해제 - 농지확대개발 촉진지역 148지구 13,867ha 고시해제
				1992. 1.28	<ul style="list-style-type: none"> ◦ 농업생산기반조성 및 농어촌정주생활권 개발 - 농업용수개발사업 확대:62천ha개발 - 농어촌용수개발사업:50지구 신규개발 착수 - 경지정리사업 시행:30천ha - 경지종합정비사업:8지구(870ha)개발 - 배수개선정비사업:28천ha - 농어촌 정주생활권 개발사업 · 대 상:137개면 · 사업비:1,318억원

시 대	연 대	주 요 사 항	시 대	연 대	주 요 사 항
문민정부	1992.10.28	<ul style="list-style-type: none"> ◦ '92가을착수 경지정리사업 계획시달 - 규모:436지구, 20천ha - 사업비:4,204억원 - 사업시기 · 착공:1992. 11. · 완공:1993. 5. 	국민의 정부	1995.12. 1	<ul style="list-style-type: none"> 양수장 준공 및 통수식 ◦ 농어업 총조사 실시 - 농어업전반에 관한 실태를 파악, 세계화 농정의 추진 및 지역농정 수립에 필요한 기초자료제공 · 기간:95. 12. 1~12. 22(22일간) · 대상:전국의 농어가 및 농어촌 · 방법:조사원이 직접 방문조사
	1992.12.24	<ul style="list-style-type: none"> ◦ 농업진흥지역 지정고시 - 지정면적:1,008천ha - 농업진흥지역에 농업생산기반시설 우선 시행 		1995.12.29	<ul style="list-style-type: none"> ◦ 농지개발조합법 제정 공포 · 농지개발조합 설립근거 · 농지개발조합 자립육성 금고 설치
	1993. 1.21	<ul style="list-style-type: none"> ◦ '93 농림수산부 주요업무 계획 - 진흥지역의 경지정리는 자부담 10%면제 - 집단마을 정비사업으로 농어촌 생활환경 개선 		1996. 1. 1	<ul style="list-style-type: none"> ◦ 농지법 시행
	1993. 5.18	<ul style="list-style-type: none"> ◦ 농어촌발전특별조치법 개정 - 농림어업구조개선을 위한 기틀 마련 - 농업진흥지역안의 농지소유상한선을 10ha로 확대 · 시장, 군수가 농지매매 증명을 발급한 경우 농지 20ha로 소유 허용 		1996. 1.20	<ul style="list-style-type: none"> ◦ 농촌용수개발 10개년계획 수립
	1993. 7. 2	<ul style="list-style-type: none"> ◦ 신농정 5개년계획 확정 - 진흥지역내의 경지정리안된 논 17만 4천ha 경지정리 완료 		1996. 3.15	<ul style="list-style-type: none"> ◦ 금호방조제 도로 개통
	1993.12.31	<ul style="list-style-type: none"> ◦ 우루과이라운드 농산물 협상 타결 - 농산물에 대한 예외없는 관세화 원칙 반영 - 모든 농산물의 관세 및 관세상당치를 양허하여 감축 - 최소시장 접근 및 현행시장 접근 인정 - 일정한 허용기준에 합치하는 경우를 제외한 모든 국내보조금에 대한 감축 - 쌀 관세화에 의해 수입자유화 유예('95~2004) 		1996. 8. 8 ~ 8. 9	<ul style="list-style-type: none"> ◦ 수리시설 개보수·보강 개발사업 토론회 개최
	1994. 4. 5	<ul style="list-style-type: none"> ◦ 농업생산기반정비사업 조사설계 및 공사 감리업무 개방 - 농진공, 농조연 등 시행에서 민간업체가 참여하는 경쟁입찰제로 변경 · '95.1.1일 이후:사업량의 25% 개방 · '96.1.1일 이후:사업량의 50% 개방 · '97.1.1일 이후:사업량의 75% 개방 · '99.1.1일 이후:사업량의 100% 개방 		1996.11. 6	<ul style="list-style-type: none"> ◦ 영암·금호방조제 준공
	1994.11.15	<ul style="list-style-type: none"> ◦ 일반경지정리 및 경지재정리사업 신규 추진 - 2004년까지 902천ha의 일반경지정리와 200천ha의 대규모 경지재정리사업 완료 - '94년에는 27천ha의 일반경지정리와 5천ha의 경지재정리사업 신규 추진 		1997. 2. 1	<ul style="list-style-type: none"> ◦ 농산물 생산자를 위한 직접지불제시행 규정(대통령령)제정 ◦ 약정수매제 시행을 위한 양곡관리법 개정
	1994.12.22	<ul style="list-style-type: none"> ◦ 농어촌정비법 제정(법률 제4823호) - 농수산업 및 농어촌을 체계적 종합적으로 정비, 개발하여 농수산업의 경쟁력 향상과 농어촌생활환경 개선을 촉진 · 농업생산기반정비사업 · 수산업생산기반조성사업 · 농어촌생활환경정비사업 · 농어촌휴양자원개발 사업 및 한계농지 등의 정비사업 		1997.10.24	<ul style="list-style-type: none"> ◦ 홍보지구 보령 방조제 끝막이 성공
	1995. 6. 9	<ul style="list-style-type: none"> ◦ 금강(Ⅱ)지구 대단위농업개발사업 나포 		1998.10. 8	<ul style="list-style-type: none"> ◦ 대호환경농업 시범지구 지정 - 정부와 UNDP는 환경친화적 농업분야의 기술협력에 관한 협약을 체결하고 대호 환경농업 시범지구를 친환경적 간척지 개발 및 이용모델로 개발 추진
			1999. 2. 5	<ul style="list-style-type: none"> ◦ 농업기반공사 및 농지관리기금법 공포(법률 제5759호) - 농업기반정비사업 및 농업기반시설의 관리와 관련하여 유사·중복 기능을 수행하고 있는 농어촌진흥공사, 농지개발조합, 농지개발조합연합회 등 3기관을 통합하여 농업기반공사를 설립 	
			2000. 1. 1	<ul style="list-style-type: none"> ◦ 농어촌진흥공사, 농지개발조합, 농지개발조합연합회 등 3기관을 통합하여 농업기반공사로 출범 	
			2001. 1.28	<ul style="list-style-type: none"> ◦ 농어촌정비법 개정(법률 제6553호) - 생활환경정비사업의 대상범위 및 사업 시행자 확대 - 농어촌휴양지의 개발범위 확대 	
			2002.12.11	<ul style="list-style-type: none"> ◦ 쌀소득보전기금의설치및운용에관한법률 제정 공포(법률 제6764호) - 쌀소득직불금의 지급근거 마련 및 쌀소득보전기금설치 	
			2002.12.30	<ul style="list-style-type: none"> ◦ 농지법 개정(법률 제6841호) - 비농업인의 농지소유 허용(300평까지) - 진흥지역밖의 농지소유상한(5ha)폐지 	
			2003.12.18	<ul style="list-style-type: none"> ◦ 완도군 고금방조제 준공(264ha) 	
			2004.11.23	<ul style="list-style-type: none"> ◦ 영산강(Ⅱ)지구 공유수면 매립공사 기간 연장(2008년까지) 	
			2004.12.30	<ul style="list-style-type: none"> ◦ 농지법시행규칙 일부개정 농림부령1484호 - 농지전용신고 일부변경 등 	
			2005.12.29	<ul style="list-style-type: none"> ◦ 법률 제7775호로 한국농촌공사 및 농지관리기금법 개정 	
				참여정부	

정부간행물 판매센터 안내

판 매 센 타 명	주 소	전 화
1) 경제자료안내실(과천)	(427-725) 경기도 과천시 중앙동 1, 과천청사 안내동내	(02)2150-2876
2) 교 보 문 고	(110-714) 서울시 종로구 종로 1가 1번지	1544-1900
3) 북 스 리 브 로(을지점)	(100-844) 서울시 중구 을지로 2가 6 내외빌딩 B1	(02)757-8100
4) 정부간행물판매센터	(120-847) 서울시 중구 태평로 1가 25	(02)394-0337
5) 서 울 문 고	(135-729) 서울시 강남구 삼성동 코엑스 반디엔루니스서점	(02)2198-3040
6) 영 광 도 서	(614-030) 부산시 부산진구 부전동 397-55	(051)816-9500
7) 대 한 서 립	(400-180) 인천시 중구 인현동 21-3	(032)764-7337
8) 사 랑 방 문 고	(500-828) 광주시 북구 신안동 502-7	(062)526-5194
9) 대 훈 서 적	(300-160) 대전시 동구 증동 27-11	(042)254-7003
10) 교 학 사	(442-023) 경기도 수원시 팔달구 팔달로 3가 80-2	(031)251-3928
11) 문 학 사	(380-020) 충북 충주시 성서동 285	(043)856-3001
12) 대 한 서 립	(570-120) 전북 익산시 중앙동 3가 7	(063)852-7700
13) 일 광 서 점	(540-060) 전남 순천시 행동 65-12	(061)752-4414
14) 학 원 사	(791-040) 경북 포항시 북구 남빈동 415-11	(054)247-3396
15) 학 원 사	(631-460) 경남 마산시 동성동 258-1	(055)242-9981
16) 학 생 서 립	(690-180) 제주도 노형동 759-6	(064)742-0727

통계청 승인 간행물 : 311-01호

농업생산기반정비사업통계연보(2006년판)

발행일 : 2006년 12월 일
발행 : 농림부 · 한국농촌공사
편집 : 한국농촌공사 농지은행사업처
(경기도 안양시 안양우체국 사서함 12호)

Statistical Yearbook of Land and Water Development for Agriculture 2006

Published in December 2006
Publication : Ministry of Agriculture & Forestry,
Republic of Korea.
Korea Rural Community & Agriculture
Corporation(KRC)
Edited by : Korea Rural Community & Agriculture
Corporation
P.O. Box 12, Anyang-si,
Gyeonggi-do, Korea

인쇄 : 명신사 ☎(02)507-2246