

행정간행물등록번호

11-1380729-000002-10

<http://www.naqs.go.kr>

2004년

# 경지면적통계

농 립 부  
국립농산물품질관리원

## 일러두기

- 본 통계는 '95년에 시·군 경지면적을 모집단으로 하여 설계된 표본을 대상으로 조사하였음.
- 통계단위는 ha로 표시되었으며, 단위 미만은 반올림하였으므로 세목의 합계와 총계가 일치하지 아니할 수 있음.
- 경지이용율은 전년도 경지면적에 대한 당해연도 작물 총 재배면적의 비율임.

$$\text{경지이용율(\%)} = \frac{\text{당해연도 작물 총재배면적}}{\text{전년도 경지(논, 밭)면적}} \times 100$$

- 이 책에는 이용자의 편의를 위하여 다음과 같은 부호를 사용하였음.

[ 0 ] : 표시단위 미만

[ - ] : 해당숫자 없음

- 본 자료 이용상의 편의를 위하여 95% 신뢰수준으로 표본오차를 계산하여 책자 끝부분에 수록하였음.
- 본 책자 내용에 대한 문의 또는 제안이 있을 때에는 국립농산물품질관리원 농업정보통계과(☎ 031-446-0226)로 연락 주시기 바랍니다.

# 목 차

I. 조사개요 .....	3
II. 2004 경지동향 .....	4
III. 경지면적 조사결과 .....	8
1. 총괄 .....	8
2. 경지 증감사유별 면적 .....	8
3. 시·도별 경지면적 .....	9
4. 2004시·도별 증감사유별 면적 .....	10
5. 시·군별 경지면적 .....	13
IV. 2004 경지이용 .....	23
1. 경지이용(작물재배)면적 .....	23
2. 경지이용율 .....	25
V. 연도별 주요통계 .....	26
1. 경지면적 .....	26
2. 경지 증감사유별 면적 .....	28
3. 경지이용면적 및 휴경면적 .....	31
VI. 2004 경지면적 표본오차 및 신뢰구간 .....	32

# I. 조사 개요

## 1. 조사목적

농업생산의 기반인 토지자원의 확보와 이용, 작물생산계획 수립, 양곡수급 계획 수립 등의 농업정책 수행에 필요한 기초자료를 제공하는데 있음

## 2. 조사근기

통계법 제8조에 의한 지정통계(승인번호 11433호)임

## 3. 조사시기

2004 11. 15. ~ 11. 30.

## 4. 조사방법

국립농산물품질관리원 출장소 조사공무원이 법적 지목여하에 관계없이 농작물 재배가 가능한 경지를 논·밭별로 구분하여 현지실측 표본조사 및 전수조사

### 가. 표본조사

표본단위구로 추출된 단위구내의 논·밭별 면적과 증감사유별 면적을 현지 실측조사

### 나. 전수조사

경지면적이 집단적으로 2ha이상 증감이 있는 지역을 조사

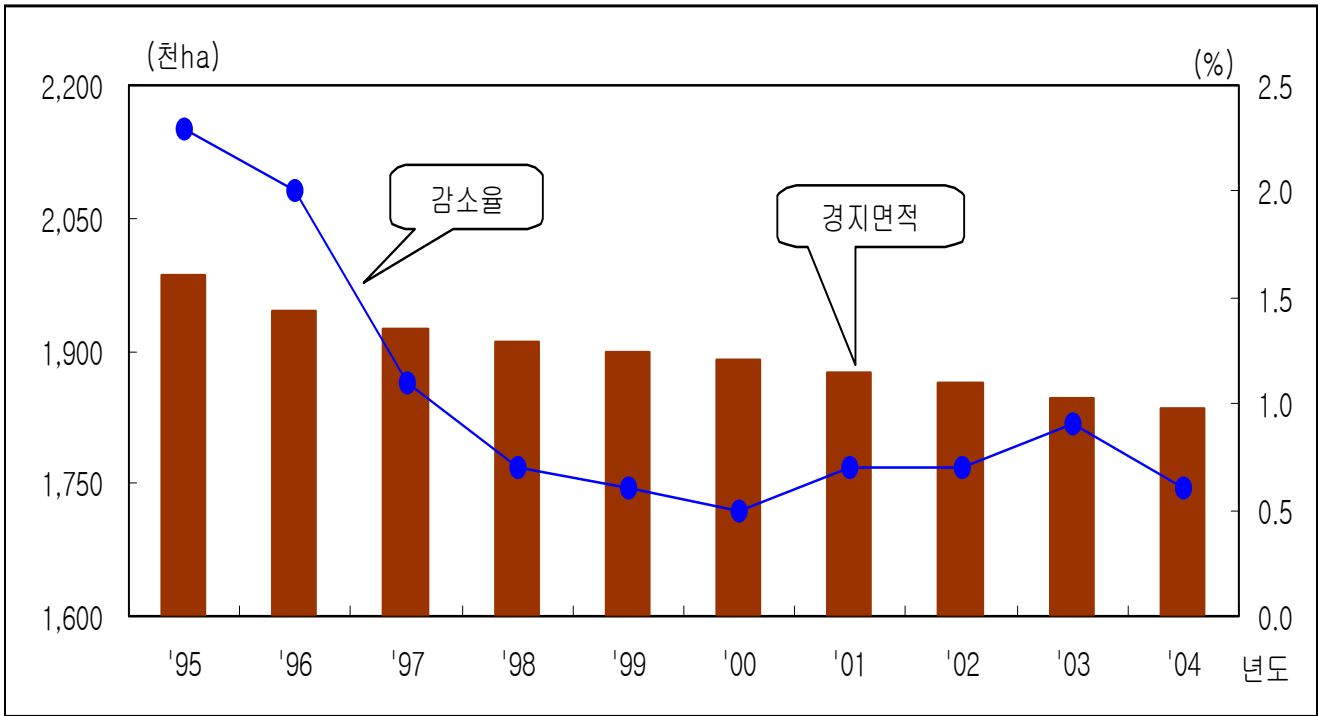
## 5. 표본단위구 추출

전국의 경지를 약 2ha 크기로 묶은 1,015천개의 모집단 단위구를 논비율과 작물재배형태에 따라 10개 층으로 층화하고, 층별 표본추출율에 의하여 36천여개의 표본단위구를 추출

## Ⅱ. 2004 경 지 동 향

- '04년도 우리나라 총 경지면적은 1,835.6천ha로 '03년의 1,846.0천ha보다 10.4천ha가 감소하였다.
  - '04년 중 경지의 주요 증감요인을 살펴보면 개간 7.2천ha, 간척 0.3천ha, 복구 0.6천ha로 총 8.2천ha가 증가한 반면 택지·공장 등 건물건축 부지로 6.7천ha, 공공시설 5.7천ha, 유휴지 4.2천ha 등으로 총 18.6천ha가 감소하여 전체적으로 10.4천ha가 감소한 것으로 나타났다.
- 경지 중 논은 총경지의 60.7%인 1,115.0천ha로 '03년의 1,126.7천ha보다 11.8천ha가 감소하였으며
  - 증감요인별로는 밭의 논전환 3.1천ha, 개간 1.5천ha 등으로 5.2천ha가 증가하였으나 논의 밭전환 9.9천ha, 건물건축 2.6천ha, 공공시설 3.3천ha 및 유휴지 0.9천ha 등으로 17.0천ha가 감소하여 전체적으로 11.8천ha가 감소한 것으로 나타났다.
- 밭은 총경지의 39.3%인 720.7천ha로 '03년의 719.3천ha보다 1.4천ha가 증가하였으며
  - 논의 밭전환 9.9천ha, 개간 5.8천ha 등으로 16.0천ha가 증가하였으나 밭의 논전환 3.1천ha, 건물건축 4.1천ha, 공공시설 2.4천ha, 유휴지 3.3천ha 등으로 14.6천ha가 감소하여 전체적으로 1.4천ha가 증가한 것으로 나타났다.

## 연도별 경지면적 감소 추이



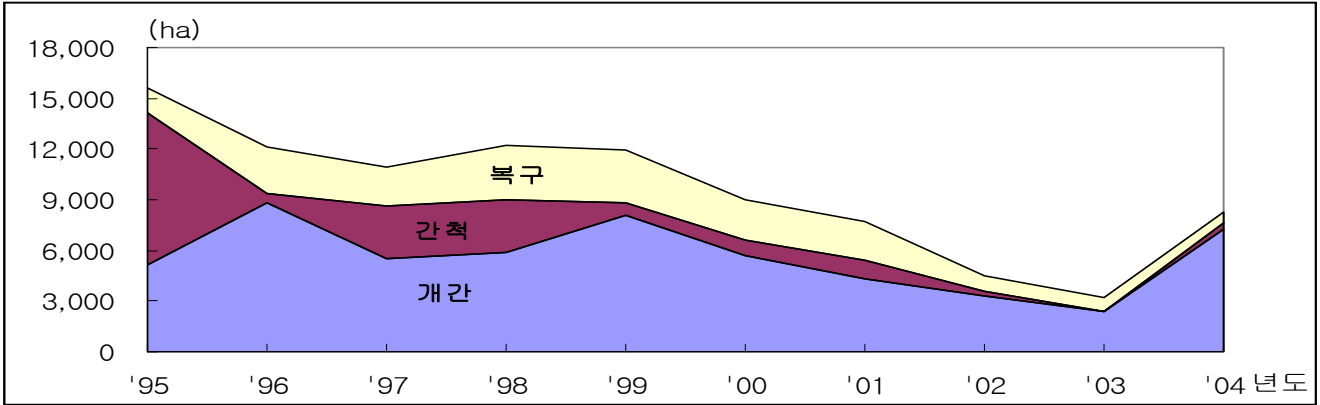
(단위 : 천ha, %)

	'95	'96	'97	'98	'99	'00	'01	'02	'03	'04
경 지 계	1,985.3	1,945.5	1,923.5	1,910.1	1,898.9	1,888.8	1,876.1	1,862.6	1,846.0	1,835.6
증감면적	△47.4	△39.8	△22.0	△13.4	△11.2	△10.1	△12.7	△13.5	△16.6	△10.4
증 감 율	△2.3	△2.0	△1.1	△0.7	△0.6	△0.5	△0.7	△0.7	△0.9	△0.6
논 면 적	1,205.9	1,176.2	1,162.8	1,157.3	1,152.6	1,149.1	1,146.1	1,138.4	1,126.7	1,115.0
증감면적	△61.2	△29.7	△13.4	△5.5	△4.7	△3.5	△3.0	△7.7	△11.7	△11.8
증 감 율	△4.8	△2.5	△1.1	△0.5	△0.4	△0.3	△0.3	△0.7	△1.0	△1.0
밭 면 적	779.4	769.3	760.7	752.8	746.3	739.7	730.0	724.2	719.3	720.7
증감면적	13.8	△10.1	△8.6	△7.9	△6.5	△6.6	△9.7	△5.8	△4.9	1.4
증 감 율	1.8	△1.3	△1.1	△1.0	△0.9	△0.9	△1.3	△0.8	△0.7	0.2

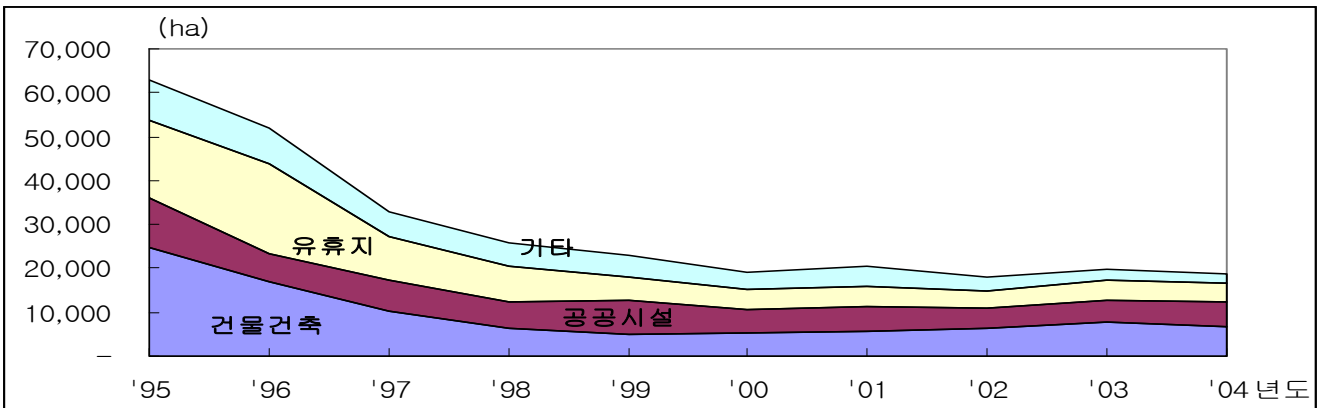
※ 증감면적 및 증감율은 전년대비임

## 경지 증감사유별 면적 추이

### 〈증가〉



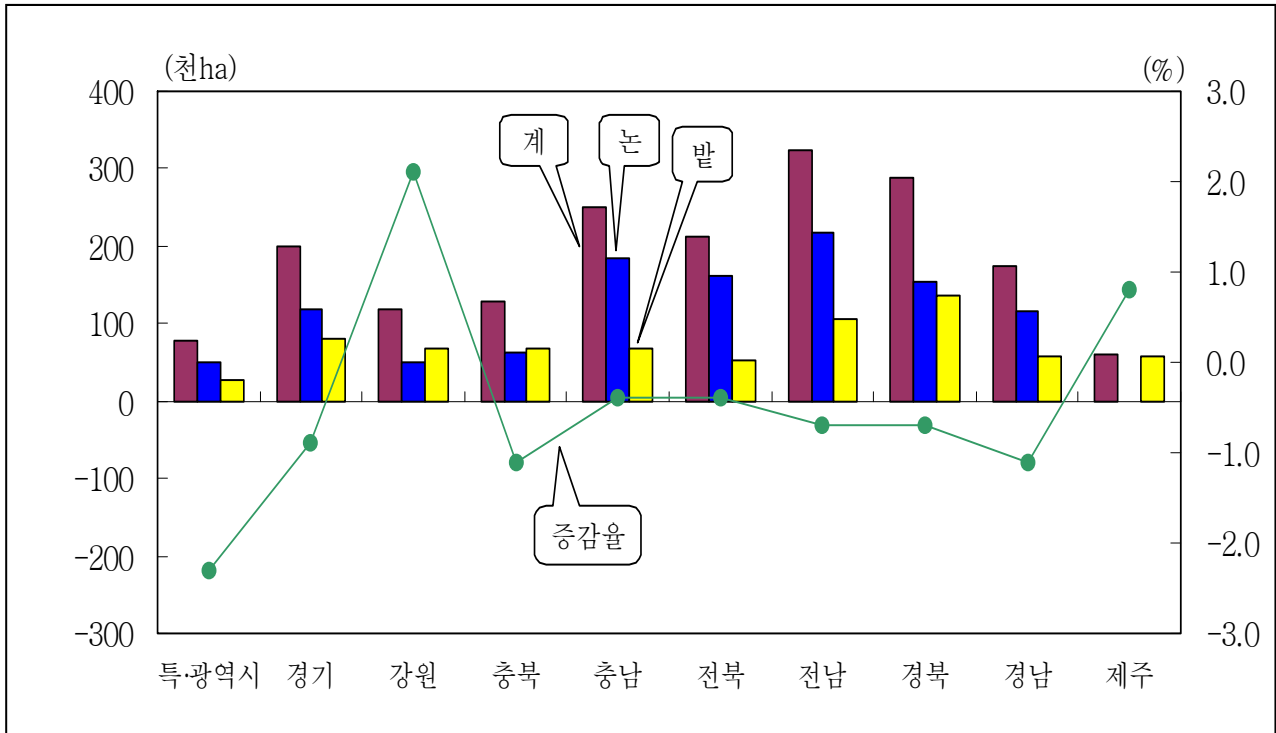
### 〈감소〉



(단위: 천ha)

	증△감	증 가				감 소				
		계	개간	간척	복구	계	건물건축	공공시설	유휴지	기타
'95	△47.4	15.6	5.1	9.0	1.5	63.0	24.7	11.2	17.8	9.3
'96	△39.8	12.1	8.9	0.5	2.7	51.9	16.8	6.6	20.3	8.2
'97	△22.0	10.9	5.5	3.1	2.3	32.9	10.4	7.1	9.7	5.7
'98	△13.4	12.3	5.9	3.1	3.3	25.7	6.3	6.0	8.3	5.1
'99	△11.2	11.9	8.1	0.7	3.1	23.1	5.1	7.5	5.3	5.2
'00	△10.1	9.0	5.7	0.9	2.4	19.1	5.3	5.2	4.7	3.9
'01	△12.7	7.6	4.3	1.0	2.3	20.3	5.6	5.5	4.8	4.4
'02	△13.5	4.5	3.3	0.3	0.9	18.0	6.4	4.4	4.0	3.2
'03	△16.6	3.2	2.3	0.0	0.9	19.8	7.9	4.8	4.4	2.7
'04	△10.4	8.2	7.2	0.3	0.6	18.6	6.7	5.7	4.2	2.0

## 2004 시·도별 경지면적



(단위 : 천ha, %)

	특·광역시	경기	강원	충북	충남	전북	전남	경북	경남	제주
계	77.7	200.6	117.8	129.2	250.6	213.3	324.7	289.6	173.3	59.0
(증감율)	(△2.3)	(△0.9)	(2.1)	(△1.1)	(△0.4)	(△0.4)	(△0.7)	(△0.7)	(△1.1)	(0.8)
논	51.0	118.8	50.0	62.1	184.0	160.9	218.5	154.2	115.1	0.2
밭	26.7	81.7	67.8	67.1	66.6	52.3	106.2	135.4	58.2	58.8

※ 증감율은 전년대비임



### Ⅲ. 경지면적 조사결과

#### 1. 총 괄

(단위 : 천ha)

	2002 (A)	2003 (B)	2004 (C)	전년대비 증△감	
				B-A	C-B
계	1,862.6	1,846.0	1,835.6	△16.6	△10.4
논	1,138.4	1,126.7	1,115.0	△11.7	△11.8
밭	724.2	719.3	720.7	△4.9	1.4

#### 2. 경지 증감사유별 면적

(단위 : 천ha)

	증△감 면적 (A-B)	증 가					감 소					
		계 (A)	논발 전환	개간	간척	복구	계 (B)	논발 전환	건물 건축	공공 시설	유희지	기타
계	△10.4	21.3 (8.2)	13.1	7.2	0.3	0.6	31.7 (18.6)	13.1	6.7	5.7	4.2	2.0
논	△11.8	5.2	3.1	1.5	0.3	0.3	17.0	9.9	2.6	3.3	0.9	0.3
밭	1.4	16.0	9.9	5.8	0.0	0.3	14.6	3.1	4.1	2.4	3.3	1.7

※ ( )는 논발전환을 제외한 순 증감면적임

### 3. 시·도별 경지면적

(단위 : ha)

	2003 (A)			2004 (B)			증△감 (B-A)		
	계	논	밭	계	논	밭	계	논	밭
전 국	1,845,994	1,126,723	719,271	1,835,634	1,114,950	720,684	△10,360	△11,773	1,413
서 울	1,983	655	1,328	1,843	618	1,225	△140	△37	△103
부 산	9,132	6,070	3,062	9,070	6,011	3,059	△62	△59	△3
대 구	11,454	6,484	4,970	11,333	6,370	4,963	△121	△114	△7
인 천	23,990	17,512	6,478	23,620	17,167	6,453	△370	△345	△25
광 주	13,509	10,102	3,407	12,558	9,354	3,204	△951	△748	△203
대 전	5,827	2,824	3,003	5,824	2,782	3,042	△3	△42	39
울 산	13,663	9,067	4,596	13,448	8,737	4,711	△215	△330	115
경 기	202,290	121,627	80,663	200,550	118,831	81,719	△1,740	△2,796	1,056
강 원	115,359	49,383	65,976	117,752	49,998	67,754	2,393	615	1,778
충 북	130,680	63,264	67,416	129,184	62,128	67,056	△1,496	△1,136	△360
충 남	251,534	184,640	66,894	250,591	184,030	66,561	△943	△610	△333
전 북	214,091	161,825	52,266	213,270	160,927	52,343	△821	△898	77
전 남	326,989	219,849	107,140	324,700	218,512	106,188	△2,289	△1,337	△952
경 북	291,751	156,777	134,974	289,637	154,189	135,448	△2,114	△2,588	474
경 남	175,239	116,450	58,789	173,303	115,125	58,178	△1,936	△1,325	△611
제 주	58,503	194	58,309	58,951	171	58,780	448	△23	471

#### 4. 2004 시·도별 증감사유별 면적

< 계 >

(단위 : ha)

	증△감 (A-B)	증 가					감 소					
		계(A)	논밭 전환	개간	간척	복구	계(B)	논밭 전환	건물 건축	공공 시설	유희 지	기타
전 국	△10,360	21,292	13,050	7,249	345	648	31,652	13,050	6,695	5,742	4,209	1,956
서 울	△140	21	4	17	0	0	161	4	87	66	2	2
부 산	△62	86	57	28	0	1	148	57	35	0	24	32
대 구	△121	186	149	3	0	34	307	149	95	46	0	17
인 천	△370	325	257	58	0	10	695	257	232	67	121	18
광 주	△951	163	143	16	0	4	1,114	143	396	495	62	18
대 전	△3	94	79	9	0	6	97	79	2	13	0	3
울 산	△215	203	195	1	0	7	418	195	95	84	37	7
경 기	△1,740	4,096	2,871	1,205	0	20	5,836	2,871	1,819	651	318	177
강 원	2,393	4,112	757	3,319	0	36	1,719	757	348	316	129	169
충 북	△1,496	1,619	1,322	267	0	30	3,115	1,322	587	516	565	125
충 남	△943	1,550	1,153	152	144	101	2,493	1,153	587	308	243	202
전 북	△821	1,009	650	359	0	0	1,830	650	348	599	77	156
전 남	△2,289	1,397	940	188	201	68	3,686	940	618	918	778	432
경 북	△2,114	4,021	3,650	223	0	148	6,135	3,650	672	611	899	303
경 남	△1,936	1,088	800	105	0	183	3,024	800	492	949	546	237
세 주	448	1,322	23	1,299	0	0	874	23	282	103	408	58

< 논 >

(단위 : ha)

	증△감 (A-B)	증 가					감 소					
		계(A)	논발 전환	개간	간척	복구	계(B)	논발 전환	건물 건축	공공 시설	유휴 지	기타
전 국	△11,773	5,246	3,143	1,458	345	300	17,019	9,907	2,606	3,327	891	288
서 울	△37	2	0	2	0	0	39	4	4	30	0	1
부 산	△59	26	14	12	0	0	85	43	18	0	21	3
대 구	△114	49	49	0	0	0	163	100	45	11	0	7
인 천	△345	31	20	2	0	9	376	237	82	38	19	0
광 주	△748	43	37	6	0	0	791	106	278	393	14	0
대 전	△42	19	19	0	0	0	61	60	0	1	0	0
울 산	△330	12	12	0	0	0	342	183	67	70	19	3
경 기	△2,796	670	490	172	0	8	3,466	2,381	593	360	94	38
강 원	615	1,360	199	1,125	0	36	745	558	49	117	15	6
충 북	△1,136	417	363	32	0	22	1,553	959	185	322	82	5
충 남	△610	691	446	19	144	82	1,301	707	278	200	48	68
전 북	△898	252	230	22	0	0	1,150	420	266	421	28	15
전 남	△1,337	476	205	14	201	56	1,813	735	282	534	195	67
경 북	△2,588	983	888	42	0	53	3,571	2,762	202	335	229	43
경 남	△1,325	215	171	10	0	34	1,540	629	257	495	127	32
제 주	△23	0	0	0	0	0	23	23	0	0	0	0

< 밭 >

(단위 : ha)

	증△감 (A-B)	증 가					감 소					
		계(A)	논밭 전환	개간	간척	복구	계(B)	논밭 전환	건물 건축	공공 시설	유휴 지	기타
전 국	1,413	16,046	9,907	5,791	0	348	14,633	3,143	4,089	2,415	3,318	1,668
서 울	△103	19	4	15	0	0	122	0	83	36	2	1
부 산	△3	60	43	16	0	1	63	14	17	0	3	29
대 구	△7	137	100	3	0	34	144	49	50	35	0	10
인 천	△25	294	237	56	0	1	319	20	150	29	102	18
광 주	△203	120	106	10	0	4	323	37	118	102	48	18
대 전	39	75	60	9	0	6	36	19	2	12	0	3
울 산	115	191	183	1	0	7	76	12	28	14	18	4
경 기	1,056	3,426	2,381	1,033	0	12	2,370	490	1,226	291	224	139
강 원	1,778	2,752	558	2,194	0	0	974	199	299	199	114	163
충 북	△360	1,202	959	235	0	8	1,562	363	402	194	483	120
충 남	△333	859	707	133	0	19	1,192	446	309	108	195	134
전 북	77	757	420	337	0	0	680	230	82	178	49	141
전 남	△952	921	735	174	0	12	1,873	205	336	384	583	365
경 북	474	3,038	2,762	181	0	95	2,564	888	470	276	670	260
경 남	△611	873	629	95	0	149	1,484	171	235	454	419	205
제 주	471	1,322	23	1,299	0	0	851	0	282	103	408	58

## 5. 시·군별 경지면적

(단위 : ha)

	2003(A)			2004(B)			증△감(B-A)		
	계	논	밭	계	논	밭	계	논	밭
경기도	202,290	121,627	80,663	200,550	118,831	81,719	△1,740	△2,796	1,056
수원시	1,935	1,289	646	1,941	1,210	731	6	△79	85
성남시	961	143	818	967	143	824	6	0	6
의정부시	751	363	388	735	336	399	△16	△27	11
안양시	120	19	101	122	19	103	2	0	2
부천시	788	383	405	807	377	430	19	△6	25
광명시	767	252	515	757	238	519	△10	△14	4
동두천시	672	184	488	671	184	487	△1	0	△1
구리시	521	33	488	508	25	483	△13	△8	△5
평택시	22,672	17,290	5,382	22,444	17,121	5,323	△228	△169	△59
과천시	360	87	273	361	80	281	1	△7	8
안산시	2,190	897	1,293	2,208	893	1,315	18	△4	22
남양주시	4,829	1,046	3,783	4,719	827	3,892	△110	△219	109
오산시	1,060	761	299	1,076	724	352	16	△37	53
시흥시	3,087	1,440	1,647	3,065	1,431	1,634	△22	△9	△13
군포시	424	190	234	422	190	232	△2	0	△2

(단위 : ha)

	2003(A)			2004(B)			증△감(B-A)		
	계	논	밭	계	논	밭	계	논	밭
의왕시	640	160	480	644	170	474	4	10	△6
하남시	1,082	184	898	1,051	150	901	△31	△34	3
고양시	5,393	2,409	2,984	5,302	2,350	2,952	△91	△59	△32
파주시	14,297	10,068	4,229	13,984	9,633	4,351	△313	△435	122
이천시	18,017	10,621	7,396	17,934	10,424	7,510	△83	△197	114
용인시	8,961	5,669	3,292	8,952	5,555	3,397	△9	△114	105
안성시	17,122	10,370	6,752	16,888	10,202	6,686	△234	△168	△66
김포시	10,036	7,828	2,208	9,945	7,676	2,269	△91	△152	61
화성시	24,401	16,190	8,211	23,972	15,813	8,159	△429	△377	△52
광주시	4,198	1,876	2,322	4,182	1,798	2,384	△16	△78	62
양주시	5,106	2,638	2,468	5,040	2,594	2,446	△66	△44	△22
포천시	11,435	5,791	5,644	11,284	5,583	5,701	△151	△208	57
여주군	16,823	10,417	6,406	16,757	10,208	6,549	△66	△209	143
연천군	9,423	5,128	4,295	9,624	5,129	4,495	201	1	200
가평균	4,270	1,957	2,313	4,246	1,892	2,354	△24	△65	41
양평균	9,949	5,944	4,005	9,942	5,856	4,086	△7	△88	81

(단위 : ha)

	2003(A)			2004(B)			증△감(B-A)		
	계	논	밭	계	논	밭	계	논	밭
강 원 도	115,359	49,383	65,976	117,752	49,998	67,754	2,393	615	1,778
춘 천 시	7,802	3,093	4,709	7,776	3,044	4,732	△26	△49	23
원 주 시	9,829	5,207	4,622	9,800	5,126	4,674	△29	△81	52
동 해 시	1,089	358	731	1,107	323	784	18	△35	53
강 릉 시	8,234	4,073	4,161	8,376	4,076	4,300	142	3	139
속 초 시	652	478	174	624	461	163	△28	△17	△11
태 백 시	1,047	3	1,044	1,104	3	1,101	57	0	57
삼 척 시	4,990	1,144	3,846	4,942	1,134	3,808	△48	△10	△38
홍 천 군	12,624	5,405	7,219	12,812	5,305	7,507	188	△100	288
횡 성 군	10,661	4,370	6,291	10,627	4,326	6,301	△34	△44	10
영 월 군	7,272	1,122	6,150	7,260	1,108	6,152	△12	△14	2
평 창 군	10,699	1,039	9,660	10,664	1,042	9,622	△35	3	△38
정 선 군	7,382	647	6,735	7,510	627	6,883	128	△20	148
철 원 군	12,353	10,405	1,948	13,713	11,445	2,268	1,360	1,040	320
화 천 군	3,346	1,613	1,733	3,429	1,642	1,787	83	29	54
양 구 군	4,658	2,820	1,838	5,326	2,821	2,505	668	1	667
인 제 군	4,590	1,425	3,165	4,569	1,406	3,163	△21	△19	△2
고 성 군	4,313	3,570	743	4,311	3,539	772	△2	△31	29
양 양 군	3,818	2,611	1,207	3,802	2,570	1,232	△16	△41	25



(단위 : ha)

	2003(A)			2004(B)			증△감(B-A)		
	계	논	밭	계	논	밭	계	논	밭
충청북도	130,680	63,264	67,416	129,184	62,128	67,056	△1,496	△1,136	△360
청주시	4,476	3,028	1,448	4,431	3,023	1,408	△45	△5	△40
충주시	16,753	8,271	8,482	16,771	8,211	8,560	18	△60	78
제천시	11,658	3,491	8,167	11,559	3,449	8,110	△99	△42	△57
청원군	20,285	12,556	7,729	19,871	12,328	7,543	△414	△228	△186
보은군	10,460	5,878	4,582	10,405	5,939	4,466	△55	61	△116
옥천군	9,478	3,749	5,729	9,376	3,684	5,692	△102	△65	△37
영동군	10,474	3,343	7,131	10,347	3,190	7,157	△127	△153	26
진천군	9,667	6,733	2,934	9,604	6,662	2,942	△63	△71	8
괴산군	16,122	7,252	8,870	15,867	7,080	8,787	△255	△172	△83
음성군	14,961	7,962	6,999	14,711	7,661	7,050	△250	△301	51
단양군	6,346	1,001	5,345	6,242	901	5,341	△104	△100	△4

※ 증평군은 괴산군에 포함

(단위 : ha)

	2003(A)			2004(B)			증△감(B-A)		
	계	논	밭	계	논	밭	계	논	밭
충청남도	251,534	184,640	66,894	250,591	184,030	66,561	△943	△610	△333
천안시	16,437	9,578	6,859	16,283	9,497	6,786	△154	△81	△73
공주시	15,674	11,253	4,421	15,577	11,187	4,390	△97	△66	△31
보령시	13,769	10,360	3,409	13,871	10,471	3,400	102	111	△9
아산시	19,041	13,306	5,735	18,710	13,077	5,633	△331	△229	△102
서산시	28,099	21,985	6,114	28,072	21,921	6,151	△27	△64	37
논산시	20,662	16,091	4,571	20,533	15,971	4,562	△129	△120	△9
금산군	8,471	4,955	3,516	8,446	4,910	3,536	△25	△45	20
연기군	8,663	5,533	3,130	8,637	5,474	3,163	△26	△59	33
부여군	18,286	14,954	3,332	18,251	14,898	3,353	△35	△56	21
서천군	14,032	11,436	2,596	13,972	11,377	2,595	△60	△59	△1
청양군	9,934	7,475	2,459	9,906	7,462	2,444	△28	△13	△15
홍성군	15,365	11,025	4,340	15,285	11,018	4,267	△80	△7	△73
예산군	19,510	12,905	6,605	19,431	12,910	6,521	△79	5	△84
당진군	27,863	23,041	4,822	27,840	23,027	4,813	△23	△14	△9
태안군	15,728	10,743	4,985	15,777	10,830	4,947	49	87	△38

※ 계룡시는 논산시에 포함

(단위 : ha)

	2003(A)			2004(B)			증△감(B-A)		
	계	논	밭	계	논	밭	계	논	밭
전라북도	214,091	161,825	52,266	213,270	160,927	52,343	△821	△898	77
전주시	6,239	4,527	1,712	6,196	4,495	1,701	△43	△32	△11
군산시	15,042	13,815	1,227	14,872	13,659	1,213	△170	△156	△14
익산시	25,539	21,655	3,884	25,462	21,591	3,871	△77	△64	△13
정읍시	24,458	18,642	5,816	24,300	18,508	5,792	△158	△134	△24
남원시	16,119	13,133	2,986	16,083	13,098	2,985	△36	△35	△1
김제시	28,579	23,974	4,605	28,556	23,927	4,629	△23	△47	24
완주군	12,952	8,539	4,413	12,804	8,384	4,420	△148	△155	7
진안군	8,070	5,218	2,852	8,081	5,181	2,900	11	△37	48
무주군	6,055	2,919	3,136	6,026	2,920	3,106	△29	1	△30
장수군	7,606	4,870	2,736	7,590	4,823	2,767	△16	△47	31
임실군	8,676	6,112	2,564	8,652	6,083	2,569	△24	△29	5
순창군	10,317	7,573	2,744	10,264	7,517	2,747	△53	△56	3
고창군	25,077	15,467	9,610	25,073	15,385	9,688	△4	△82	78
부안군	19,362	15,381	3,981	19,311	15,356	3,955	△51	△25	△26

(단위 : ha)

	2003(A)			2004(B)			증△감(B-A)		
	계	논	밭	계	논	밭	계	논	밭
전라남도	326,989	219,849	107,140	324,700	218,512	106,188	△2,289	△1,337	△952
목포시	1,127	384	743	1,111	383	728	△16	△1	△15
여수시	10,174	4,073	6,101	9,677	3,942	5,735	△497	△131	△366
순천시	15,459	10,290	5,169	15,317	10,159	5,158	△142	△131	△11
나주시	24,009	17,122	6,887	23,894	16,829	7,065	△115	△293	178
광양시	6,729	4,735	1,994	6,621	4,623	1,998	△108	△112	4
담양군	10,661	8,839	1,822	10,633	8,815	1,818	△28	△24	△4
곡성군	9,009	6,597	2,412	8,975	6,545	2,430	△34	△52	18
구례군	6,173	4,254	1,919	6,163	4,238	1,925	△10	△16	6
고흥군	22,537	14,615	7,922	22,444	14,722	7,722	△93	107	△200
보성군	15,581	11,597	3,984	15,467	11,479	3,988	△114	△118	4
화순군	11,823	8,024	3,799	11,493	7,881	3,612	△330	△143	△187
장흥군	13,276	10,521	2,755	13,193	10,468	2,725	△83	△53	△30
강진군	13,663	11,223	2,440	13,592	11,187	2,405	△71	△36	△35
해남군	38,300	26,852	11,448	38,209	26,865	11,344	△91	13	△104
영암군	22,899	17,754	5,145	23,013	17,719	5,294	114	△35	149
무안군	20,467	10,977	9,490	20,324	10,894	9,430	△143	△83	△60
함평군	14,110	9,941	4,169	13,993	9,840	4,153	△117	△101	△16
영광군	16,920	12,084	4,836	16,861	12,071	4,790	△59	△13	△46
장성군	11,836	8,409	3,427	11,792	8,376	3,416	△44	△33	△11
완도군	8,690	3,501	5,189	8,440	3,381	5,059	△250	△120	△130
진도군	12,689	7,290	5,399	12,663	7,313	5,350	△26	23	△49
신안군	20,857	10,767	10,090	20,825	10,782	10,043	△32	15	△47

(단위 : ha)

	2003(A)			2004(B)			증△감(B-A)		
	계	논	밭	계	논	밭	계	논	밭
경상북도	291,751	156,777	134,974	289,637	154,189	135,448	△2,114	△2,588	474
포항시	15,293	10,331	4,962	15,183	10,257	4,926	△110	△74	△36
경주시	23,241	16,873	6,368	22,835	16,559	6,276	△406	△314	△92
김천시	17,230	7,778	9,452	17,152	7,721	9,431	△78	△57	△21
안동시	20,602	8,279	12,323	20,453	8,263	12,190	△149	△16	△133
구미시	12,413	9,406	3,007	12,259	9,244	3,015	△154	△162	8
영주시	14,743	6,652	8,091	14,691	6,279	8,412	△52	△373	321
영천시	15,794	5,808	9,986	15,695	5,874	9,821	△99	66	△165
상주시	27,651	17,568	10,083	27,495	17,270	10,225	△156	△298	142
문경시	11,714	6,287	5,427	11,368	6,273	5,095	△346	△14	△332
경산시	8,697	2,022	6,675	8,672	2,015	6,657	△25	△7	△18
군위군	7,893	3,532	4,361	7,875	3,525	4,350	△18	△7	△11
의성군	20,686	12,334	8,352	20,650	12,315	8,335	△36	△19	△17
청송군	8,083	1,921	6,162	7,997	1,903	6,094	△86	△18	△68
영양군	6,640	1,805	4,835	6,623	1,789	4,834	△17	△16	△1
영덕군	6,612	3,531	3,081	6,607	3,525	3,082	△5	△6	1
청도군	10,937	4,382	6,555	10,887	4,344	6,543	△50	△38	△12
고령군	6,705	5,190	1,515	6,675	5,095	1,580	△30	△95	65
성주군	11,103	8,762	2,341	11,085	8,560	2,525	△18	△202	184
칠곡군	7,044	4,377	2,667	6,940	4,276	2,664	△104	△101	△3
예천군	18,704	11,975	6,729	18,628	11,199	7,429	△76	△776	700
봉화군	12,421	3,960	8,461	12,404	3,976	8,428	△17	16	△33
울진군	6,353	4,004	2,349	6,276	3,927	2,349	△77	△77	0
울릉군	1,192	0	1,192	1,187	0	1,187	△5	0	△5

(단위 : ha)

	2003(A)			2004(B)			증△감(B-A)		
	계	논	밭	계	논	밭	계	논	밭
경상남도	175,239	116,450	58,789	173,303	115,125	58,178	△1,936	△1,325	△611
마 산 시	3,671	2,185	1,486	3,559	2,106	1,453	△112	△79	△33
진 주 시	14,447	8,863	5,584	14,355	8,829	5,526	△92	△34	△58
창 원 시	6,595	3,969	2,626	6,538	3,931	2,607	△57	△38	△19
진 해 시	940	480	460	928	478	450	△12	△2	△10
통 영 시	3,421	1,074	2,347	3,389	1,057	2,332	△32	△17	△15
사 천 시	8,461	6,331	2,130	8,422	6,304	2,118	△39	△27	△12
김 해 시	10,311	7,468	2,843	10,221	7,372	2,849	△90	△96	6
밀 양 시	15,458	9,665	5,793	15,269	9,569	5,700	△189	△96	△93
거 제 시	5,207	2,952	2,255	5,148	2,902	2,246	△59	△50	△9
양 산 시	3,770	2,122	1,648	3,719	2,098	1,621	△51	△24	△27
의 령 군	7,595	5,526	2,069	7,438	5,439	1,999	△157	△87	△70
함 안 군	11,598	8,114	3,484	11,516	8,073	3,443	△82	△41	△41
창 념 군	12,875	8,461	4,414	12,661	8,444	4,217	△214	△17	△197
고 성 군	10,797	8,171	2,626	10,621	8,028	2,593	△176	△143	△33
남 해 군	7,362	4,395	2,967	7,303	4,343	2,960	△59	△52	△7
하 동 군	10,031	7,117	2,914	9,896	6,958	2,938	△135	△159	24
산 청 군	8,712	6,551	2,161	8,613	6,324	2,289	△99	△227	128
함 양 군	8,734	5,555	3,179	8,649	5,495	3,154	△85	△60	△25
거 창 군	11,676	7,168	4,508	11,607	7,120	4,487	△69	△48	△21
합 천 군	13,578	10,283	3,295	13,451	10,255	3,196	△127	△28	△99

(단위 : ha)

	2003(A)			2004(B)			증△감(B-A)		
	계	논	밭	계	논	밭	계	논	밭
제주도	58,503	194	58,309	58,951	171	58,780	448	△23	471
제주시	5,737	0	5,737	5,447	0	5,447	△290	0	△290
서귀포시	7,035	25	7,010	6,974	25	6,949	△61	0	△61
북제주군	24,730	120	24,610	24,764	97	24,667	34	△23	57
남제주군	21,001	49	20,952	21,766	49	21,717	765	0	765

## IV. 2004 경 지 이 용

### 1. 경지이용(작물재배)면적

#### 가. 총 괄

	계		논		밭	
	면적	이용율	면적	이용율	면적	이용율
'03 경지면적	1,845,994	-	1,126,723	-	719,271	-
'04 이용면적	1,941,142	105.2	1,157,363	102.7	783,779	109.0
식 량 작 물	1,230,940	66.7	1,042,828	92.6	188,112	26.2
미 곡	1,001,158	54.2	979,379	86.9	21,779	3.0
맥 류	63,239	3.4	52,047	4.6	11,192	1.6
잡 곡	27,047	1.5	1,369	0.1	25,678	3.6
두 류	99,737	5.4	7,832	0.7	91,905	12.8
서 류	39,759	2.2	2,201	0.2	37,558	5.2
채 소	255,497	13.8	28,953	2.6	226,544	31.5
특·약용	75,539	4.1	2,782	0.2	72,757	10.1
과 수	152,648	8.3	1,529	0.1	151,119	21.0
시설작물	104,252	5.6	52,409	4.7	51,843	7.2
수 원 지	29,621	1.6	3,111	0.3	26,510	3.7
기 타	92,645	5.0	25,751	2.3	66,894	9.3
휴경면적	47,849		26,676		21,173	

※ 기타는 묘상, 사료작물, 인삼, 담배, 녹비작물, 화훼 등



나. 2004시·도별 경지이용면적

	계		식량작물		채소류		특·약용		과수·기타	
	ha	%		%		%		%		%
전국	1,941,142	100.0	1,230,940	63.4	255,497	13.2	75,539	3.9	379,166	19.5
서울	2,528	100.0	544	21.5	590	23.3	24	0.9	1,370	54.2
부산	10,293	100.0	4,782	46.5	2,829	27.5	62	0.6	2,620	25.5
대구	12,339	100.0	6,222	50.4	2,086	16.9	416	3.4	3,615	29.3
인천	23,517	100.0	17,879	76.0	2,242	9.5	503	2.1	2,893	12.3
광주	15,778	100.0	9,871	62.6	1,663	10.5	427	2.7	3,817	24.2
대전	5,864	100.0	2,834	48.3	647	11.0	398	6.8	1,985	33.9
울산	12,305	100.0	8,404	68.3	1,153	9.4	172	1.4	2,576	20.9
경기	198,370	100.0	126,781	63.9	19,500	9.8	7,353	3.7	44,736	22.6
강원	111,488	100.0	67,577	60.6	24,540	22.0	6,779	6.1	12,592	11.3
충북	132,956	100.0	73,510	55.3	19,366	14.6	7,678	5.8	32,402	24.4
충남	254,018	100.0	181,420	71.4	23,134	9.1	8,852	3.5	40,612	16.0
전북	233,118	100.0	170,798	73.3	21,617	9.3	6,996	3.0	33,707	14.5
전남	385,242	100.0	271,827	70.6	59,983	15.6	12,798	3.3	40,634	10.5
경북	290,650	100.0	158,215	54.4	37,715	13.0	14,058	4.8	80,662	27.8
경남	190,460	100.0	116,373	61.1	20,205	10.6	5,509	2.9	48,373	25.4
제주	62,216	100.0	13,903	22.3	18,227	29.3	3,514	5.6	26,572	42.7

## 2. 경지이용율

	2003 경지면적			2004 이용면적			2004 경지이용율		
	계	논	밭	계	논	밭	계	논	밭
	ha						%		
전국	1,845,994	1,126,723	719,271	1,941,142	1,157,363	783,779	105.2	102.7	109.0
서울	1,983	655	1,328	2,528	508	2,020	127.5	77.6	152.1
부산	9,132	6,070	3,062	10,293	6,730	3,563	112.7	110.9	116.4
대구	11,454	6,484	4,970	12,339	6,992	5,347	107.7	107.8	107.6
인천	23,990	17,512	6,478	23,517	16,642	6,875	98.0	95.0	106.1
광주	13,509	10,102	3,407	15,778	11,624	4,154	116.8	115.1	121.9
대전	5,827	2,824	3,003	5,864	2,573	3,291	100.6	91.1	109.6
울산	13,663	9,067	4,596	12,305	8,209	4,096	90.1	90.5	89.1
경기	202,290	121,627	80,663	198,370	114,013	84,357	98.1	93.7	104.6
강원	115,359	49,383	65,976	111,488	45,429	66,059	96.6	92.0	100.1
충북	130,680	63,264	67,416	132,956	59,983	72,973	101.7	94.8	108.2
충남	251,534	184,640	66,894	254,018	181,123	72,895	101.0	98.1	109.0
전북	214,091	161,825	52,266	233,118	171,380	61,738	108.9	105.9	118.1
전남	326,989	219,849	107,140	385,242	243,056	142,186	117.8	110.6	132.7
경북	291,751	156,777	134,974	290,650	155,673	134,977	99.6	99.3	100.0
경남	175,239	116,450	58,789	190,460	133,245	57,215	108.7	114.4	97.3
제주	58,503	194	58,309	62,216	183	62,033	106.3	94.3	106.4

## V. 연도별 주요통계

### 1. 경지면적

(단위 : ha)

연도	계		논		밭	
		증△감		증△감		증△감
'50	1,954,065	-	1,148,704	-	805,361	-
'51	1,942,061	△12,004	1,149,650	946	792,411	△12,950
'52	1,942,501	440	1,153,432	3,782	789,069	△3,342
'53	1,939,511	△2,990	1,152,400	△1,032	787,111	△1,958
'54	1,950,383	10,872	1,160,969	8,569	789,414	2,303
'55	1,994,840	44,457	1,187,388	26,419	807,452	18,038
'56	1,991,877	△2,963	1,188,751	1,363	803,126	△4,326
'57	1,998,816	6,939	1,192,935	4,184	805,881	2,755
'58	2,012,353	13,537	1,199,670	6,735	812,683	6,802
'59	2,016,236	3,883	1,202,899	3,229	813,337	654
'60	2,024,804	8,568	1,206,251	3,352	818,553	5,216
'61	2,032,564	7,760	1,210,906	4,655	821,658	3,105
'62	2,062,680	30,116	1,223,102	12,196	839,578	17,920
'63	2,079,653	16,973	1,228,109	5,007	851,544	11,966
'64	2,171,024	91,371	1,261,146	33,037	909,878	58,334
'65	2,256,396	85,372	1,286,202	25,056	970,194	60,316
'66	2,293,088	36,692	1,287,118	916	1,005,970	35,776
'67	2,311,921	18,833	1,290,524	3,406	1,021,397	15,427
'68	2,318,776	6,855	1,289,323	△1,201	1,029,453	8,056
'69	2,311,170	△7,606	1,283,023	△6,300	1,028,147	△1,306
'70	2,297,518	△13,652	1,272,954	△10,069	1,024,564	△3,583
'71	2,271,307	△26,211	1,264,840	△8,114	1,006,467	△18,097
'72	2,242,290	△29,017	1,259,441	△5,399	982,849	△23,618
'73	2,241,253	△1,037	1,262,637	3,196	978,616	△4,233
'74	2,238,432	△2,821	1,268,950	6,313	969,482	△9,134
'75	2,239,692	1,260	1,276,599	7,649	963,093	△6,389
'76	2,238,218	△1,474	1,290,000	13,401	948,218	△14,875
'77	2,231,196	△7,022	1,303,161	13,161	928,035	△20,183
'78	2,221,918	△9,278	1,311,959	8,798	909,959	△18,076
'79	2,207,071	△14,847	1,310,970	△989	896,101	△13,858

(단위 : ha)

	계		논		밭	
		증△감		증△감		증△감
'80	2,195,822	△11,249	1,306,789	△4,181	889,033	△7,068
'81	2,188,268	△7,554	1,308,053	1,264	880,215	△8,818
'82	2,180,084	△8,184	1,311,512	3,459	868,572	△11,643
'83	2,166,636	△13,448	1,315,933	4,421	850,703	△17,869
'84	2,152,357	△14,279	1,319,903	3,970	832,454	△18,249
'85	2,144,415	△7,942	1,324,932	5,029	819,483	△12,971
'86	2,140,995	△3,420	1,328,529	3,597	812,466	△7,017
'87	2,143,430	2,435	1,351,657	23,128	791,773	△20,693
'88	2,137,947	△5,483	1,357,857	6,200	780,090	△11,683
'89	2,126,721	△11,226	1,352,741	△5,116	773,980	△6,110
'90	2,108,812	△17,909	1,345,280	△7,461	763,532	△10,448
'91	2,090,877	△17,935	1,335,204	△10,076	755,673	△7,859
'92	2,069,933	△20,944	1,314,727	△20,477	755,206	△467
'93	2,054,814	△15,119	1,298,323	△16,404	756,491	1,285
'94	2,032,706	△22,108	1,267,112	△31,211	765,594	9,103
'95	1,985,257	△47,449	1,205,867	△61,245	779,390	13,796
'96	1,945,480	△39,777	1,176,148	△29,719	769,332	△10,058
'97	1,923,522	△21,958	1,162,852	△13,296	760,670	△8,662
'98	1,910,081	△13,441	1,157,306	△5,546	752,775	△7,895
'99	1,898,925	△11,156	1,152,579	△4,727	746,346	△6,429
'00	1,888,765	△10,160	1,149,041	△3,538	739,724	△6,622
'01	1,876,142	△12,623	1,146,082	△2,959	730,060	△9,664
'02	1,862,622	△13,520	1,138,408	△7,674	724,214	△5,846
'03	1,845,994	△16,628	1,126,723	△11,685	719,271	△4,943
'04	1,835,634	△10,360	1,114,950	△11,773	720,684	1,413

## 2. 경지 증감사유별 면적

〈계〉

(단위 : ha)

	증 가					감 소					
	계	논밭 전환	개간	간척	기타	계	논밭 전환	건물 건축	공공 시설	유희지	기타
'75	24,848	12,393	11,256	404	795	23,589	12,393	3,491	4,552	-	3,153
'76	29,001	18,464	6,764	3,412	361	30,474	18,464	2,518	5,959	-	3,533
'77	31,010	23,839	6,534	305	332	38,032	23,839	4,495	4,727	-	4,971
'78	24,609	18,475	4,337	1,486	311	33,887	18,475	6,020	3,838	-	5,554
'79	17,082	13,567	2,942	321	252	31,929	13,567	5,392	6,510	-	6,460
'80	14,649	11,420	2,528	77	624	25,898	11,420	4,108	5,051	-	5,319
'81	12,196	10,244	1,543	98	311	19,752	10,244	2,232	2,437	-	4,839
'82	20,304	15,377	2,624	1,693	610	28,557	15,377	3,750	4,271	-	5,159
'83	21,202	18,634	1,772	449	347	34,653	18,634	6,013	3,499	-	6,507
'84	18,523	14,424	1,426	1,375	1,298	32,802	14,424	2,993	7,551	-	7,834
'85	22,257	16,595	3,560	1,047	1,055	30,199	16,595	4,312	3,493	-	5,799
'86	18,194	12,255	4,177	1,430	332	21,614	12,255	3,258	3,071	-	3,030
'87	41,643	23,439	2,364	2,017	13,823	39,208	23,439	4,345	3,485	-	7,939
'88	26,115	17,660	2,436	3,125	2,894	31,598	17,660	4,475	3,716	-	5,747
'89	19,903	15,726	3,151	47	979	31,129	15,726	5,699	2,777	-	6,927
'90	16,136	12,275	1,915	1,189	757	34,045	12,275	9,835	4,766	3,515	3,654
'91	17,825	12,393	1,311	3,321	800	35,760	12,393	8,950	5,024	5,660	3,733
'92	20,728	15,774	1,023	1,358	2,573	41,672	15,774	8,412	4,734	7,424	5,328
'93	28,137	18,180	2,076	4,995	2,886	43,256	18,180	7,752	4,495	9,208	3,621
'94	30,629	20,742	4,937	3,505	1,445	52,737	20,742	11,165	6,484	10,047	4,299
'95	54,042	38,424	5,101	9,014	1,503	101,491	38,424	24,687	11,206	17,881	9,293
'96	68,329	56,237	8,856	498	2,738	108,106	56,237	16,805	6,604	20,303	8,157
'97	34,558	23,616	5,472	3,137	2,333	56,516	23,616	10,416	7,083	9,727	5,674
'98	30,256	17,997	5,882	3,075	3,302	43,697	17,997	6,309	5,949	8,344	5,098
'99	28,296	16,340	8,063	761	3,132	39,452	16,340	5,049	7,547	5,329	5,187
'00	23,777	14,790	5,653	957	2,377	33,937	14,790	5,336	5,224	4,734	3,853
'01	21,408	13,670	4,356	1,061	2,321	34,031	13,670	5,636	5,534	4,766	4,425
'02	15,482	10,972	3,292	319	899	29,002	10,972	6,420	4,379	4,031	3,200
'03	14,616	11,370	2,349	0	897	31,244	11,370	7,927	4,823	4,406	2,718
'04	21,292	13,050	7,249	345	648	31,652	13,050	6,695	5,742	4,209	1,956

<논>

(단위 : ha)

	증 가					감 소					
	계	논발 전환	개간	간척	기타	계	논발 전환	건물 건축	공공 시설	유희지	기타
'75	14,106	10,209	3,059	404	434	6,457	2,184	1,172	2,364	-	737
'76	20,214	15,584	1,054	3,412	164	6,813	2,880	635	2,710	-	588
'77	22,363	20,21	1,354	304	184	9,202	3,318	1,408	2,653	-	1,823
'78	17,988	14,927	1,416	1,486	159	9,190	3,548	1,941	1,878	-	1,823
'79	10,459	9,664	419	321	55	11,448	3,903	1,942	3,036	-	2,567
'80	7,085	6,447	265	70	303	11,266	4,973	1,571	2,610	-	2,112
'81	7,406	6,858	321	98	129	6,144	3,386	653	1,184	-	921
'82	12,860	10,546	286	1,691	337	9,525	4,831	1,391	2,056	-	1,247
'83	14,393	13,450	377	449	117	9,972	5,184	2,038	1,661	-	1,089
'84	13,096	10,690	176	1,313	917	9,126	3,734	989	3,302	-	1,101
'85	13,871	12,178	247	1,047	399	8,842	4,417	1,559	1,661	-	1,205
'86	10,408	8,818	115	1,430	45	6,811	3,437	1,129	1,563	-	682
'87	33,539	17,794	312	2,017	13,416	10,411	5,645	1,481	1,860	-	1,425
'88	16,597	11,461	459	3,122	1,555	10,397	6,199	1,574	1,923	-	701
'89	8,375	7,783	238	46	308	13,491	7,943	2,360	1,383	-	1,805
'90	7,853	6,304	132	1,189	228	15,314	5,971	5,000	2,690	861	792
'91	7,630	3,905	165	3,314	246	17,706	8,488	4,068	2,810	1,525	815
'92	4,660	2,407	147	1,317	789	25,137	13,367	4,023	2,813	2,488	2,446
'93	9,703	2,271	569	4,983	1,880	26,107	15,909	3,367	2,713	3,286	832
'94	2,731	1,572	334	508	317	33,942	19,170	5,200	4,047	4,062	1,463
'95	15,026	5,658	63	9,014	291	76,271	32,766	16,596	9,035	12,267	5,607
'96	24,200	20,864	2,011	497	828	53,919	35,373	6,797	3,494	6,554	1,701
'97	13,866	8,758	1,274	3,137	697	27,162	14,858	3,925	3,972	2,761	1,646
'98	13,101	8,037	1,089	3,075	900	18,647	9,960	1,986	3,413	1,843	1,445
'99	11,705	8,496	1,453	761	995	16,432	7,844	1,703	4,536	1,119	1,230
'00	10,389	7,566	1,210	957	656	13,927	7,224	1,810	3,188	880	825
'01	9,822	7,464	637	1,052	669	12,781	6,206	1,673	3,330	793	779
'02	5,309	4,113	456	319	421	12,983	6,859	2,253	2,554	681	636
'03	3,956	3,098	293	0	565	15,641	8,272	3,136	2,884	828	521
'04	5,246	3,143	1,458	345	300	17,019	9,907	2,606	3,327	891	288

<밭>

(단위 : ha)

	증 가					감 소					
	계	논밭 전환	개간	간척	기타	계	논밭 전환	건물 건축	공공 시설	유희지	기타
'75	10,742	2,184	8,197	0	361	17,132	10,209	2,319	2,188	-	2,416
'76	8,787	2,880	5,710	0	197	23,661	15,584	1,883	3,249	-	2,945
'77	8,647	3,318	5,180	1	148	28,830	20,521	3,087	2,074	-	3,148
'78	6,621	3,548	2,921	0	152	24,697	14,927	4,079	1,960	-	3,731
'79	6,623	3,903	2,523	0	197	20,481	9,664	3,450	3,474	-	3,893
'80	7,564	4,973	2,263	7	321	14,632	6,447	2,537	2,441	-	3,207
'81	4,790	3,386	1,222	0	182	13,608	6,858	1,579	1,253	-	3,918
'82	7,444	4,831	2,338	2	273	19,032	10,546	2,359	2,215	-	3,912
'83	6,809	5,184	1,395	0	230	24,678	13,450	3,975	1,838	-	5,418
'84	5,427	3,734	1,250	62	381	23,676	10,690	2,004	4,249	-	6,733
'85	8,386	4,417	3,313	0	656	21,357	12,178	2,753	1,832	-	4,594
'86	7,786	3,437	4,062	0	287	14,803	8,818	2,129	1,508	-	2,348
'87	8,104	5,645	2,052	0	407	28,797	17,794	2,864	1,625	-	6,514
'88	9,518	6,199	1,977	3	1,339	21,201	11,461	2,901	1,793	-	5,046
'89	11,528	7,943	2,913	1	671	17,638	7,783	3,339	1,394	-	5,122
'90	8,283	5,971	1,783	0	529	18,731	6,304	4,835	2,076	2,654	2,862
'91	10,195	8,488	1,146	7	554	18,054	3,905	4,882	2,214	4,135	2,918
'92	16,068	13,367	876	41	1,784	16,535	2,407	4,389	1,921	4,936	2,882
'93	18,434	15,909	1,507	12	1,006	17,149	2,271	4,385	1,782	5,922	2,789
'94	27,898	19,170	4,603	2,997	1,128	18,795	1,572	5,965	2,437	5,985	2,836
'95	39,016	32,766	5,038	0	1,212	25,220	5,658	8,091	2,171	5,614	3,686
'96	44,129	35,373	6,845	1	1,910	54,187	20,864	10,008	3,110	13,749	6,456
'97	20,692	14,858	4,198	0	1,636	29,354	8,758	6,491	3,111	6,966	4,028
'98	17,155	9,960	4,793	0	2,402	25,050	8,037	4,323	2,536	6,501	3,653
'99	16,591	7,844	6,610	0	2,137	23,020	8,496	3,346	3,011	4,210	3,957
'00	13,388	7,224	4,443	0	1,721	20,010	7,566	3,526	2,036	3,854	3,028
'01	11,586	6,206	3,719	9	1,652	21,250	7,464	3,963	2,204	3,973	3,646
'02	10,173	6,859	2,836	0	478	16,019	4,113	4,167	1,825	3,350	2,564
'03	10,660	8,272	2,056	0	332	15,603	3,098	4,791	1,939	3,578	2,197
'04	16,046	9,907	5,791	0	348	14,633	3,143	4,089	2,415	3,318	1,668

### 3. 경지이용면적 및 휴경면적

(단위 : 천ha, %)

	경지 면적	이용 면적	이용율			특용 작물	채소	과수	시설 작물	기타	휴경 면적	휴경율
			이용율	식량 작물	미곡							
'75	2,240	3,144	140.4	2,531	1,218	109	243	74	-	186	-	-
'76	2,238	3,174	141.7	2,482	1,215	124	281	87	-	200	-	-
'77	2,231	3,033	135.5	2,294	1,230	122	294	94	-	229	-	-
'78	2,222	3,001	134.5	2,286	1,230	122	276	94	-	223	-	-
'79	2,207	2,909	130.9	2,143	1,233	119	339	96	5	207	-	-
'80	2,196	2,765	125.3	1,982	1,233	118	359	99	11	196	-	-
'81	2,188	2,774	126.3	2,002	1,224	100	365	100	14	193	-	-
'82	2,180	2,678	122.4	1,908	1,188	124	343	101	13	190	-	-
'83	2,167	2,698	123.8	1,926	1,228	138	322	105	17	191	-	-
'84	2,152	2,707	125.8	1,917	1,231	132	318	107	18	215	-	-
'85	2,144	2,592	120.4	1,780	1,237	133	337	109	23	210	20	0.9
'86	2,141	2,571	119.9	1,707	1,236	153	368	112	28	203	17	0.8
'87	2,143	2,598	120.0	1,775	1,262	176	308	114	29	196	20	0.9
'88	2,138	2,529	118.0	1,736	1,260	153	314	120	32	175	19	0.9
'89	2,127	2,485	116.2	1,726	1,257	145	283	127	41	164	26	1.2
'90	2,109	2,409	113.3	1,669	1,244	130	277	132	45	158	40	1.9
'91	2,091	2,332	110.6	1,562	1,208	132	299	137	53	148	68	3.2
'92	2,070	2,261	108.1	1,478	1,157	130	306	146	58	143	69	3.3
'93	2,055	2,285	110.4	1,467	1,136	124	318	154	69	152	67	3.2
'94	2,033	2,205	107.3	1,403	1,103	107	303	162	80	150	63	3.0
'95	1,985	2,197	108.1	1,346	1,056	122	322	172	92	143	65	3.2
'96	1,945	2,142	107.9	1,340	1,050	101	311	171	89	130	34	1.7
'97	1,924	2,097	107.8	1,314	1,052	108	285	174	92	125	30	1.5
'98	1,910	2,118	110.1	1,331	1,059	98	278	173	95	143	22	1.2
'99	1,899	2,116	110.8	1,326	1,066	89	289	171	101	140	17	0.9
'00	1,889	2,098	110.5	1,317	1,072	92	296	169	106	118	17	0.9
'01	1,876	2,089	110.6	1,333	1,083	94	280	163	102	117	17	0.9
'02	1,863	2,020	107.6	1,299	1,053	96	251	162	96	116	20	1.1
'03	1,846	1,936	103.9	1,234	1,016	85	245	159	100	113	46	2.5
'04	1,836	1,941	105.2	1,231	1,001	76	255	153	104	122	48	2.6



## VI. 2004 경지면적 표본오차 및 신뢰구간

〈계〉

(단위 : ha, %)

시·도	경지면적	표본오차(CV)	신뢰구간(95%)	비고
전 국	1,835,634	0.02	1,834,914 - 1,836,354	
서 울	1,843	2.71	1,745 - 1,941	
부 산	9,070	0.28	9,020 - 9,120	
대 구	11,333	0.25	11,277 - 11,389	
인 천	23,620	0.16	23,546 - 23,694	
광 주	12,558	0.18	12,514 - 12,602	
대 전	5,824	0.17	5,805 - 5,843	
울 산	13,448	0.23	13,387 - 13,509	
경 기	200,550	0.07	200,275 - 200,825	
강 원	117,752	0.08	117,567 - 117,937	
충 북	129,184	0.11	128,905 - 129,463	
충 남	250,591	0.04	250,395 - 250,787	
전 북	213,270	0.04	213,103 - 213,437	
전 남	324,700	0.04	324,445 - 324,955	
경 북	289,637	0.05	289,353 - 289,921	
경 남	173,303	0.07	173,065 - 173,541	
제 주	58,951	0.27	58,639 - 59,263	

<논>

(단위 : ha, %)

시·도	경지면적	표본오차(CV)	신뢰구간(95%)	비고
전국	1,114,950	0.04	1,114,076 - 1,115,824	
서울	618	1.84	596 - 640	
부산	6,011	0.47	5,956 - 6,066	
대구	6,370	0.59	6,296 - 6,444	
인천	17,167	0.49	17,002 - 17,332	
광주	9,354	0.33	9,293 - 9,415	
대전	2,782	1.00	2,727 - 2,837	
울산	8,737	0.62	8,631 - 8,843	
경기	118,831	0.21	118,342 - 119,320	
강원	49,998	0.22	49,782 - 50,214	
충북	62,128	0.25	61,824 - 62,432	
충남	184,030	0.08	183,741 - 184,319	
전북	160,927	0.07	160,706 - 161,148	
전남	218,512	0.06	218,255 - 218,769	
경북	154,189	0.17	153,675 - 154,703	
경남	115,125	0.11	114,877 - 115,373	
제주	171	11.51	132 - 210	

<밭>

(단위 : ha, %)

시·도	경지면적	표본오차(CV)	신뢰구간(95%)	비고
전국	720,684	0.08	719,554 - 721,814	
서울	1,225	3.82	1,133 - 1,317	
부산	3,059	0.97	3,001 - 3,117	
대구	4,963	0.91	4,874 - 5,052	
인천	6,453	1.68	6,241 - 6,665	
광주	3,204	1.12	3,134 - 3,274	
대전	3,042	1.15	2,973 - 3,111	
울산	4,711	0.97	4,621 - 4,801	
경기	81,719	0.35	81,158 - 82,280	
강원	67,754	0.20	67,488 - 68,020	
충북	67,056	0.26	66,714 - 67,398	
충남	66,561	0.22	66,274 - 66,848	
전북	52,343	0.19	52,148 - 52,538	
전남	106,188	0.13	105,917 - 106,459	
경북	135,448	0.26	134,758 - 136,138	
경남	58,178	0.20	57,950 - 58,406	
제주	58,780	0.28	58,457 - 59,103	

## 2004년 경지면적통계

---

---

2005년 2월 일 인쇄

2005년 2월 일 발행

발행인 : 국립농산물품질관리원장 정 학 수  
농업정보통계과장 조 무 희

---

---