

행정간행물등록번호

11-1380729-000002-10

<http://www.naqs.go.kr>

2003년

경지면적통계

농 립 부
국립농산물품질관리원

일러두기

- 본 통계는 '95년에 시·군 경지면적을 모집단으로 하여 설계된 표본을 대상으로 조사하였음.
- 통계단위는 ha로 표시되었으며, 단위 미만은 반올림하였으므로 세목의 합계와 총계가 일치하지 아니할 수 있음.
- 경지이용율은 전년도 경지면적에 대한 당해연도 작물 총 재배면적의 비율임.

$$\text{경지이용율(\%)} = \frac{\text{당해연도 작물 총재배면적}}{\text{전년도 경지(논, 밭)면적}} \times 100$$

- 이 책에는 이용자의 편의를 위하여 다음과 같은 부호를 사용하였음.

[0] : 표시단위 미만

[-] : 해당숫자 없음

- 본 자료 이용상의 편의를 위하여 95% 신뢰수준으로 표본오차를 계산하여 책자 끝부분에 수록하였음.
- 본 책자 내용에 대한 문의 또는 제안이 있을 때에는 국립농산물품질관리원 농업정보통계과(☎ 031-446-0226)로 연락 주시기 바랍니다.

목 차

I. 조사개요	3
II. 2003 경지동향	4
III. 경지면적 조사결과	8
1. 총괄	8
2. 경지 증감사유별 면적	8
3. 시·도별 경지면적	9
4. 2003 시·도별 증감사유별 면적	10
5. 시·군별 경지면적	13
IV. 2003 경지이용	23
1. 경지이용(작물재배)면적	23
2. 경지이용율	25
V. 연도별 주요통계	26
1. 경지면적	26
2. 경지 증감사유별 면적	27
3. 경지이용면적	33
4. 경지이용율 및 휴경 농지면적	34
VI. 2003 경지면적 표본오차 및 신뢰구간	35

I. 조 사 개 요

1. 조사목적

농업생산의 기반인 토지자원의 확보와 이용, 작물생산계획 수립, 양곡수급 계획 수립 등의 농업정책 수행에 필요한 기초자료를 제공하는데 있음

2. 조사근기

통계법 제 8조에 의한 지정통계(승인번호 11433호)임

3. 조사시기

2003. 11. 15. ~ 11. 30.

4. 조사방법

국립농산물품질관리원 출장소 조사공무원이 법적 지목여하에 관계없이 농작물 재배가 가능한 경지를 논·밭별로 구분하여 현지실측 표본조사 및 전수조사

가. 표본조사

표본단위구로 추출된 단위구내의 논·밭별 면적과 증감사유별 면적을 현지 실측조사

나. 전수조사

경지면적이 집단적으로 2ha이상 증감이 있는 지역을 조사

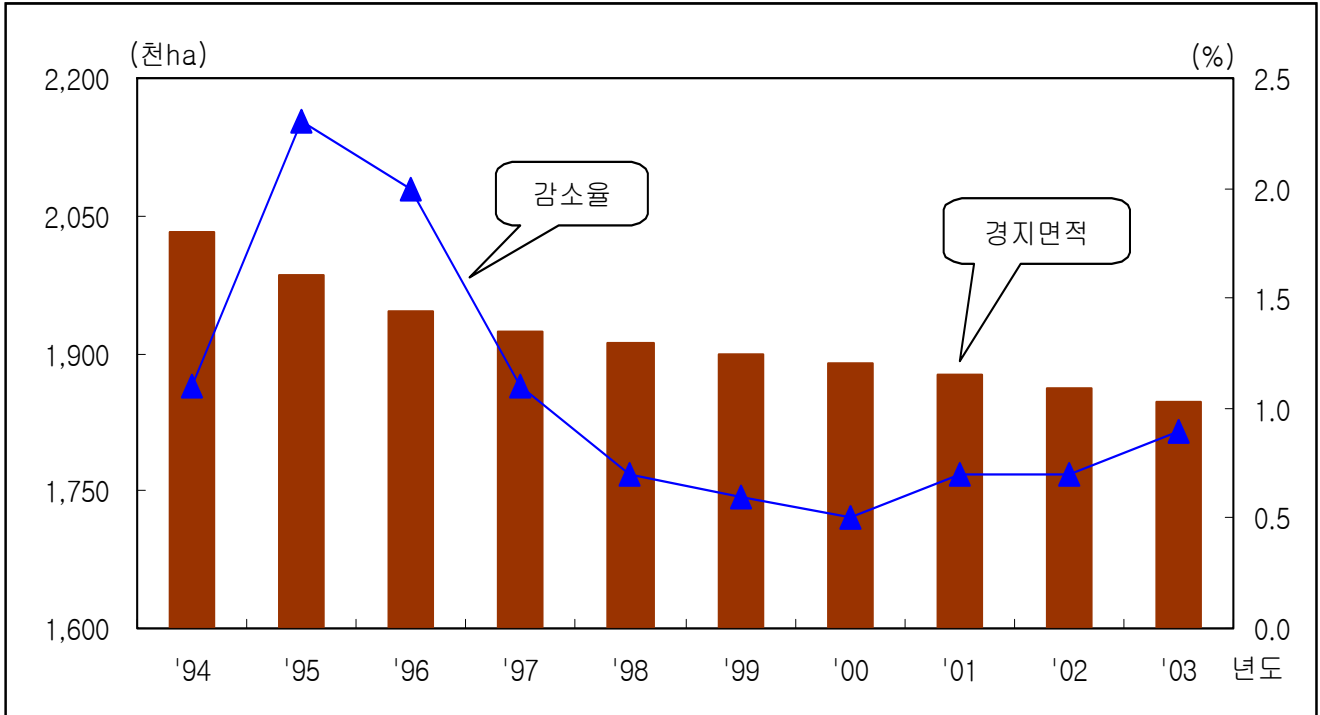
5. 표본단위구 추출

전국의 경지를 약 2ha 크기로 묶은 1,015천개의 모집단 단위구를 논비율과 작물재배형태에 따라 10개 층으로 층화하고, 층별 표본추출율에 의하여 36천여개의 표본단위구를 추출

Ⅱ. 2003 경 지 동 향

- '03년도 우리나라 총 경지면적은 1,846.0천ha로 '02년의 1862.6천ha보다 16.6천ha가 감소하였다.
 - '03년 중 경지의 주요 증감요인을 살펴보면 개간 2.3천ha, 복구 0.9천ha로 총 3.2천ha가 증가한 반면 택지·공장 등 건물건축 부지로 7.9천ha, 공공시설 4.8천ha, 유휴지 4.4천ha 등으로 총 19.9천ha가 감소하여 전체적으로 16.6ha가 감소한 것으로 나타났다.
- 경지 중 논은 총경지의 61.0%인 1,126.7천ha로 '02년의 1,138.4천ha보다 11.7천ha가 감소하였으며
 - 증감요인별로는 밭의 논전환 3.1천ha, 개간 0.3천ha 등으로 4.0천ha가 증가하였으나 논의 밭전환 8.3천ha, 건물건축 3.1천ha, 공공시설 2.9천ha 및 유휴지 0.8천ha 등으로 15.6ha가 감소하여 전체적으로 11.7천ha가 감소한 것으로 나타났다.
- 밭은 총경지의 39.0%인 719.3천ha로 '02년의 724.2천ha보다 4.9천ha가 감소하였으며
 - 논의 밭전환 8.3천ha, 개간 2.1천ha 등으로 10.7천ha가 증가하였으나 밭의 논전환 3.1천ha, 건물건축 4.8천ha, 공공시설 1.9천ha, 유휴지 3.6천ha 등으로 15.6천ha가 감소하여 전체적으로 4.9천ha가 감소한 것으로 나타났다.

연도별 경지면적 감소 추이



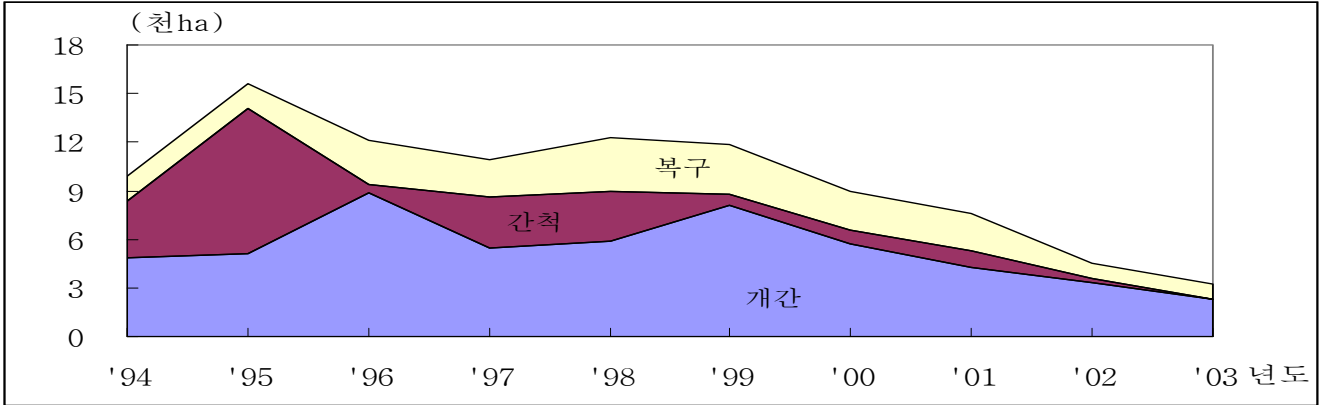
(단위 : 천ha, %)

	'94	'95	'96	'97	'98	'99	'00	'01	'02	'03
경 지 계	2,032.7	1,985.3	1,945.5	1,923.5	1,910.1	1,898.9	1,888.8	1,876.1	1,862.6	1,846.0
증감면적	△22.1	△47.4	△39.8	△22.0	△13.4	△11.2	△10.1	△12.7	△13.5	△16.6
증 감 율	△1.1	△2.3	△2.0	△1.1	△0.7	△0.6	△0.5	△0.7	△0.7	△0.9
논 면 적	1,267.1	1,205.9	1,176.2	1,162.8	1,157.3	1,152.6	1,149.1	1,146.1	1,138.4	1,126.7
증감면적	△31.2	△61.2	△29.7	△13.4	△5.5	△4.7	△3.5	△3.0	△7.7	△11.7
증 감 율	△2.4	△4.8	△2.5	△1.1	△0.5	△0.4	△0.3	△0.3	△0.7	△1.0
밭 면 적	765.6	779.4	769.3	760.7	752.8	746.3	739.7	730.0	724.2	719.3
증감면적	9.1	13.8	△10.1	△8.6	△7.9	△6.5	△6.6	△9.7	△5.8	△4.9
증 감 율	1.2	1.8	△1.3	△1.1	△1.0	△0.9	△0.9	△1.3	△0.8	△0.7

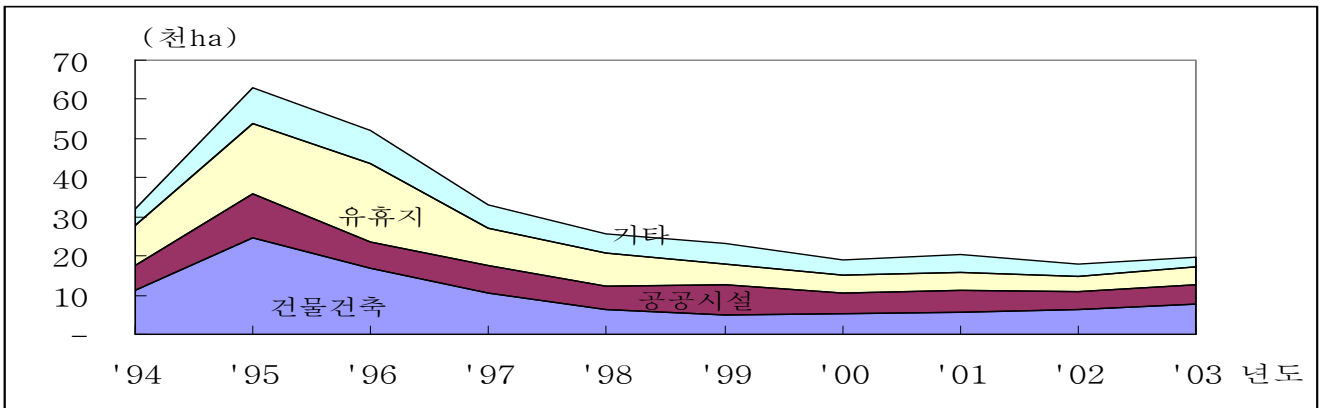
※ 증감면적 및 증감율은 전년대비임

경지 증감사유별 면적 추이

〈증가〉



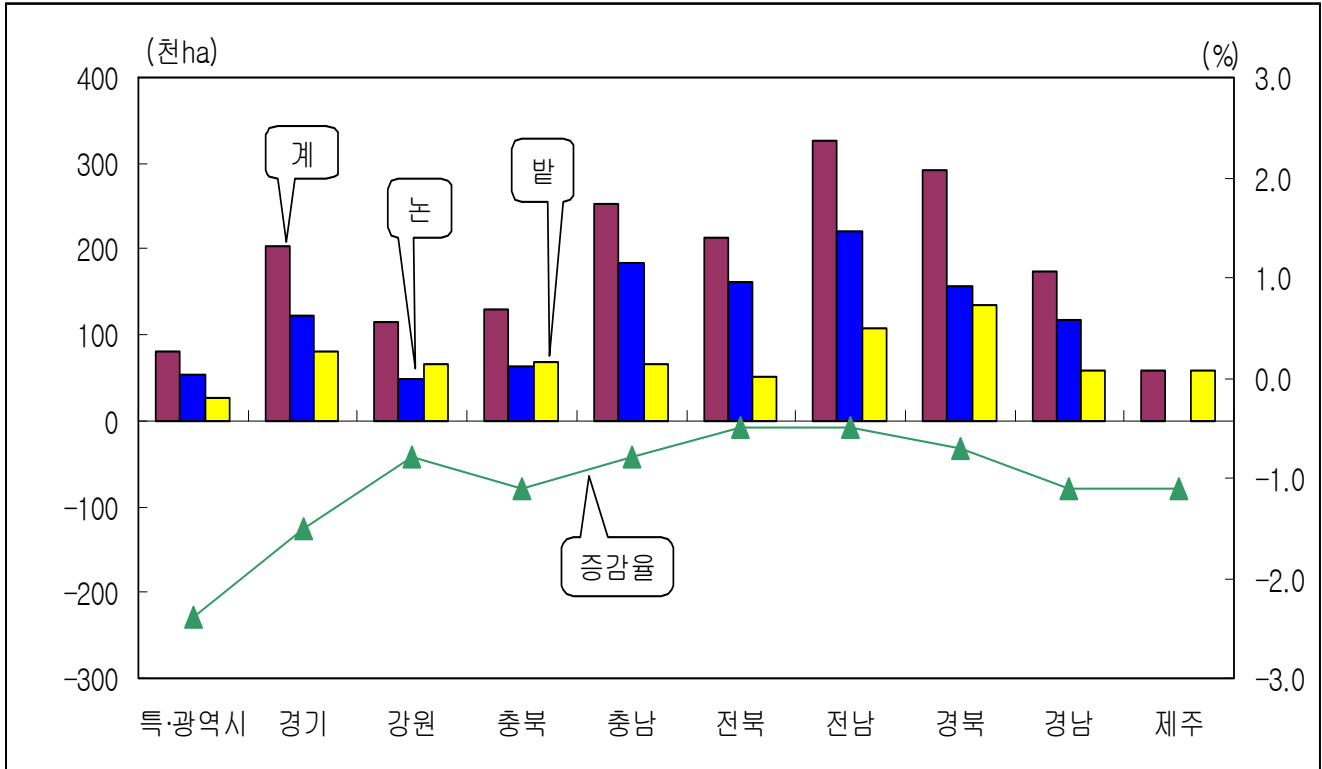
〈감소〉



(단위: 천ha)

	증△감	증 가				감 소				
		계	개간	간척	복구	계	건물건축	공공시설	유휴지	기타
'94	△22.1	9.9	4.9	3.5	1.5	32.0	11.2	6.5	10.0	4.3
'95	△47.4	15.6	5.1	9.0	1.5	63.0	24.7	11.2	17.8	9.3
'96	△39.8	12.1	8.9	0.5	2.7	51.9	16.8	6.6	20.3	8.2
'97	△22.0	10.9	5.5	3.1	2.3	32.9	10.4	7.1	9.7	5.7
'98	△13.4	12.3	5.9	3.1	3.3	25.7	6.3	6.0	8.3	5.1
'99	△11.2	11.9	8.1	0.7	3.1	23.1	5.1	7.5	5.3	5.2
2000	△10.1	9.0	5.7	0.9	2.4	19.1	5.3	5.2	4.7	3.9
2001	△12.7	7.6	4.3	1.0	2.3	20.3	5.6	5.5	4.8	4.4
2002	△13.5	4.5	3.3	0.3	0.9	18.0	6.4	4.4	4.0	3.2
2003	△16.6	3.2	2.3	0.0	0.9	19.9	7.9	4.8	4.4	2.7

2003 시·도별 경지면적



(단위 : 천ha, %)

	특·광역시	경기	강원	충북	충남	전북	전남	경북	경남	제주
계 (증감율)	79.6 (△2.4)	202.3 (△1.5)	115.4 (△0.8)	130.7 (△1.1)	251.5 (△0.8)	214.1 (△0.5)	327.0 (△0.5)	291.8 (△0.7)	175.2 (△1.1)	58.5 (△1.1)
논	52.7	121.6	49.4	63.3	184.6	161.8	219.8	156.8	116.5	0.2
밭	26.8	80.7	66.0	67.4	66.9	52.3	107.1	135.0	58.8	58.3

※ 증감율은 전년대비임

Ⅲ. 경지면적 조사결과

1. 총 괄

(단위 : 천ha)

	2001 (A)	2002 (B)	2003 (C)	전년대비 증△감	
				B-A	C-B
계	1,876.1	1,862.6	1,846.0	△13.5	△16.6
논	1,146.1	1,138.4	1,126.7	△7.7	△11.7
밭	730.0	724.2	719.3	△5.8	△4.9

2. 경지 증감사유별 면적

(단위 : 천ha)

	증△감 면적 (A-B)	증 가					감 소					
		계 (A)	논발 전환	개간	간척	복구	계 (B)	논발 전환	건물 건축	공공 시설	유희지	기타
계	△16.6	14.6 (3.2)	11.4	2.3	0.0	0.9	31.2 (19.9)	11.4	7.9	4.8	4.4	2.7
논	△11.7	4.0	3.1	0.3	0.0	0.6	15.6	8.3	3.1	2.9	0.8	0.5
밭	△4.9	10.7	8.3	2.1	0.0	0.3	15.6	3.1	4.8	1.9	3.6	2.2

※ ()는 논발전환을 제외한 순 증감면적임

3. 시·도별 경지면적

(단위 : ha)

	2002 (A)			2003 (B)			증△감 (B-A)		
	계	논	밭	계	논	밭	계	논	밭
전 국	1,862,622	1,138,408	724,214	1,845,994	1,126,723	719,271	△16,628	△11,685	△4,943
서 울	2,018	709	1,309	1,983	655	1,328	△35	△54	19
부 산	9,704	6,575	3,129	9,132	6,070	3,062	△572	△505	△67
대 구	11,538	6,567	4,971	11,454	6,484	4,970	△84	△83	△1
인 천	24,435	17,814	6,621	23,990	17,512	6,478	△445	△302	△143
광 주	13,689	10,231	3,458	13,509	10,102	3,407	△180	△129	△51
대 전	6,094	3,186	2,908	5,827	2,824	3,003	△267	△362	95
울 산	14,041	9,452	4,589	13,663	9,067	4,596	△378	△385	7
경 기	205,299	124,364	80,935	202,290	121,627	80,663	△3,009	△2,737	△272
강 원	116,288	49,938	66,350	115,359	49,383	65,976	△929	△555	△374
충 북	132,187	64,084	68,103	130,680	63,264	67,416	△1,507	△820	△687
충 남	253,516	186,249	67,267	251,534	184,640	66,894	△1,982	△1,609	△373
전 북	215,179	162,926	52,253	214,091	161,825	52,266	△1,088	△1,101	13
전 남	328,599	220,771	107,828	326,989	219,849	107,140	△1,610	△922	△688
경 북	293,740	157,598	136,142	291,751	156,777	134,974	△1,989	△821	△1,168
경 남	177,128	117,750	59,378	175,239	116,450	58,789	△1,889	△1,300	△589
제 주	59,167	194	58,973	58,503	194	58,309	△664	0	△664

4. 2003 시·도별 증감사유별 면적

< 계 >

(단위 : ha)

	증△감 (A-B)	증 가					감 소					
		계(A)	논밭 전환	개간	간척	복구	계(B)	논밭 전환	건물 건축	공공 시설	유휴지	기타
전 국	△16,628	14,616	11,370	2,349	0	897	31,244	11,370	7,927	4,823	4,406	2,718
서 울	△35	54	51	0	0	3	89	51	21	10	5	2
부 산	△572	70	65	3	0	2	642	65	419	143	6	9
대 구	△84	77	54	21	0	2	161	54	82	4	5	16
인 천	△445	292	216	59	0	17	737	216	417	5	59	40
광 주	△180	48	38	10	0	0	228	38	150	29	6	5
대 전	△267	242	219	21	0	2	509	219	204	49	30	7
울 산	△378	182	165	6	0	11	560	165	141	189	39	26
경 기	△3,009	3,127	2,338	765	0	24	6,136	2,338	2,385	467	599	347
강 원	△929	1,166	697	420	0	49	2,095	697	414	372	446	166
충 북	△1,507	1,186	1,025	84	0	77	2,693	1,025	579	334	477	278
충 남	△1,982	2,031	1,728	196	0	107	4,013	1,728	735	748	511	291
전 북	△1,088	1,217	1,045	168	0	4	2,305	1,045	422	374	245	219
전 남	△1,610	1,124	923	59	0	142	2,734	923	527	627	274	383
경 북	△1,989	2,177	1,771	176	0	230	4,166	1,771	539	801	637	418
경 남	△1,889	1,415	1,035	155	0	225	3,304	1,035	587	573	681	428
제 주	△664	208	0	206	0	2	872	0	305	98	386	83

< 논 >

(단위 : ha)

	증△감 (A-B)	증 가					감 소					
		계(A)	논발 전환	개간	간척	복구	계(B)	논발 전환	건물 건축	공공 시설	유희지	기타
전 국	△11,685	3,956	3,098	293	0	565	15,641	8,272	3,136	2,884	828	521
서 울	△54	2	1	0	0	1	56	50	2	0	4	0
부 산	△505	11	10	1	0	0	516	55	325	129	3	4
대 구	△83	24	22	2	0	0	107	32	67	0	0	8
인 천	△302	88	76	0	0	12	390	140	219	2	20	9
광 주	△129	34	26	8	0	0	163	12	131	16	1	3
대 전	△362	11	7	2	0	2	373	212	142	15	4	0
울 산	△385	30	25	0	0	5	415	140	104	144	18	9
경 기	△2,737	480	422	58	0	0	3,217	1,916	780	268	142	111
강 원	△555	292	215	34	0	43	847	482	60	163	134	8
충 북	△820	362	277	12	0	73	1,182	748	149	157	94	34
충 남	△1,609	586	487	27	0	72	2,195	1,241	257	490	126	81
전 북	△1,101	321	233	84	0	4	1,422	812	270	250	58	32
전 남	△922	424	286	8	0	130	1,346	637	172	419	39	79
경 북	△821	974	770	45	0	159	1,795	1,001	198	475	63	58
경 남	△1,300	317	241	12	0	64	1,617	794	260	356	122	85
제 주	0	0	0	0	0	0	0	0	0	0	0	0

< 밭 >

(단위 : ha)

	증△감 (A-B)	증 가					감 소					
		계(A)	논밭 전환	개간	간척	복구	계(B)	논밭 전환	건물 건축	공공 시설	유희지	기타
전 국	△4,943	10,660	8,272	2,056	0	332	15,603	3,098	4,791	1,939	3,578	2,197
서 울	19	52	50	0	0	2	33	1	19	10	1	2
부 산	△67	59	55	2	0	2	126	10	94	14	3	5
대 구	△1	53	32	19	0	2	54	22	15	4	5	8
인 천	△143	204	140	59	0	5	347	76	198	3	39	31
광 주	△51	14	12	2	0	0	65	26	19	13	5	2
대 전	95	231	212	19	0	0	136	7	62	34	26	7
울 산	7	152	140	6	0	6	145	25	37	45	21	17
경 기	△272	2,647	1,916	707	0	24	2,919	422	1,605	199	457	236
강 원	△374	874	482	386	0	6	1,248	215	354	209	312	158
충 북	△687	824	748	72	0	4	1,511	277	430	177	383	244
충 남	△373	1,445	1,241	169	0	35	1,818	487	478	258	385	210
전 북	13	896	812	84	0	0	883	233	152	124	187	187
전 남	△688	700	637	51	0	12	1,388	286	355	208	235	304
경 북	△1,168	1,203	1,001	131	0	71	2,371	770	341	326	574	360
경 남	△589	1,098	794	143	0	161	1,687	241	327	217	559	343
제 주	△664	208	0	206	0	2	872	0	305	98	386	83

5. 시·군별 경지면적

(단위 : ha)

	2002(A)			2003(B)			증△감(B-A)		
	계	논	밭	계	논	밭	계	논	밭
경기도	205,299	124,364	80,935	202,290	121,627	80,663	△3,009	△2,737	△272
수원시	1,948	1,341	607	1,935	1,289	646	△13	△52	39
성남시	971	148	823	961	143	818	△10	△5	△5
의정부시	760	376	384	751	363	388	△9	△13	4
안양시	117	23	94	120	19	101	3	△4	7
부천시	819	396	423	788	383	405	△31	△13	△18
광명시	794	285	509	767	252	515	△27	△33	6
동두천시	679	188	491	672	184	488	△7	△4	△3
구리시	525	33	492	521	33	488	△4	0	△4
평택시	22,864	17,432	5,432	22,672	17,290	5,382	△192	△142	△50
과천시	373	95	278	360	87	273	△13	△8	△5
안산시	2,209	931	1,278	2,190	897	1,293	△19	△34	15
남양주시	5,015	1,161	3,854	4,829	1,046	3,783	△186	△115	△71
오산시	1,081	761	320	1,060	761	299	△21	0	△21
시흥시	3,235	1,566	1,669	3,087	1,440	1,647	△148	△126	△22
군포시	426	202	224	424	190	234	△2	△12	10

(단위 : ha)

	2002(A)			2003(B)			증△감(B-A)		
	계	논	밭	계	논	밭	계	논	밭
의왕시	644	155	489	640	160	480	△4	5	△9
하남시	1,122	194	928	1,082	184	898	△40	△10	△30
고양시	5,501	2,477	3,024	5,393	2,409	2,984	△108	△68	△40
파주시	14,415	10,205	4,210	14,297	10,068	4,229	△118	△137	19
이천시	18,087	10,758	7,329	18,017	10,621	7,396	△70	△137	67
용인시	9,175	5,858	3,317	8,961	5,669	3,292	△214	△189	△25
안성시	17,364	10,467	6,897	17,122	10,370	6,752	△242	△97	△145
김포시	10,118	8,017	2,101	10,036	7,828	2,208	△82	△189	107
화성시	25,341	17,027	8,314	24,401	16,190	8,211	△940	△837	△103
광주시	4,216	1,926	2,290	4,198	1,876	2,322	△18	△50	32
양주시	5,201	2,721	2,480	5,106	2,638	2,468	△95	△83	△12
포천시	11,530	5,884	5,646	11,435	5,791	5,644	△95	△93	△2
여주군	16,869	10,567	6,302	16,823	10,417	6,406	△46	△150	104
연천군	9,446	5,092	4,354	9,423	5,128	4,295	△23	36	△59
가평군	4,381	2,087	2,294	4,270	1,957	2,313	△111	△130	19
양평군	10,073	5,991	4,082	9,949	5,944	4,005	△124	△47	△77

(단위 : ha)

	2002(A)			2003(B)			증△감(B-A)		
	계	논	밭	계	논	밭	계	논	밭
강 원 도	116,288	49,938	66,350	115,359	49,383	65,976	△929	△555	△374
춘 천 시	7,879	3,130	4,749	7,802	3,093	4,709	△77	△37	△40
원 주 시	9,905	5,279	4,626	9,829	5,207	4,622	△76	△72	△4
동 해 시	1,087	375	712	1,089	358	731	2	△17	19
강 릉 시	8,393	4,169	4,224	8,234	4,073	4,161	△159	△96	△63
속 초 시	662	487	175	652	478	174	△10	△9	△1
태 백 시	1,062	3	1,059	1,047	3	1,044	△15	0	△15
삼 척 시	5,004	1,166	3,838	4,990	1,144	3,846	△14	△22	8
홍 천 군	12,757	5,502	7,255	12,624	5,405	7,219	△133	△97	△36
횡 성 군	10,717	4,462	6,255	10,661	4,370	6,291	△56	△92	36
영 월 군	7,318	1,146	6,172	7,272	1,122	6,150	△46	△24	△22
평 창 군	10,744	1,045	9,699	10,699	1,039	9,660	△45	△6	△39
정 선 군	7,452	651	6,801	7,382	647	6,735	△70	△4	△66
철 원 군	12,348	10,403	1,945	12,353	10,405	1,948	5	2	3
화 천 군	3,357	1,612	1,745	3,346	1,613	1,733	△11	1	△12
양 구 군	4,719	2,827	1,892	4,658	2,820	1,838	△61	△7	△54
인 제 군	4,697	1,468	3,229	4,590	1,425	3,165	△107	△43	△64
고 성 군	4,333	3,575	758	4,313	3,570	743	△20	△5	△15
양 양 군	3,854	2,638	1,216	3,818	2,611	1,207	△36	△27	△9

(단위 : ha)

	2002(A)			2003(B)			증 △ 감(B-A)		
	계	논	밭	계	논	밭	계	논	밭
충청북도	132,187	64,084	68,103	130,680	63,264	67,416	△1,507	△820	△687
청주시	4,504	3,103	1,401	4,476	3,028	1,448	△28	△75	47
충주시	16,866	8,312	8,554	16,753	8,271	8,482	△113	△41	△72
제천시	11,745	3,543	8,202	11,658	3,491	8,167	△87	△52	△35
청원군	20,477	12,536	7,941	20,285	12,556	7,729	△192	20	△212
보은군	10,598	5,885	4,713	10,460	5,878	4,582	△138	△7	△131
옥천군	9,536	3,848	5,688	9,478	3,749	5,729	△58	△99	41
영동군	10,626	3,485	7,141	10,474	3,343	7,131	△152	△142	△10
진천군	9,998	6,936	3,062	9,667	6,733	2,934	△331	△203	△128
괴산군	16,256	7,325	8,931	16,122	7,252	8,870	△134	△73	△61
음성군	15,181	8,058	7,123	14,961	7,962	6,999	△220	△96	△124
단양군	6,400	1,053	5,347	6,346	1,001	5,345	△54	△52	△2

(단위 : ha)

	2002(A)			2003(B)			증△감(B-A)		
	계	논	밭	계	논	밭	계	논	밭
충청남도	253,516	186,249	67,267	251,534	184,640	66,894	△1,982	△1,609	△373
천안시	16,648	9,689	6,959	16,437	9,578	6,859	△211	△111	△100
공주시	16,019	11,781	4,238	15,674	11,253	4,421	△345	△528	183
보령시	13,775	10,518	3,257	13,769	10,360	3,409	△6	△158	152
아산시	19,190	13,368	5,822	19,041	13,306	5,735	△149	△62	△87
서산시	28,191	21,983	6,208	28,099	21,985	6,114	△92	2	△94
논산시	20,964	16,119	4,845	20,662	16,091	4,571	△302	△28	△274
금산군	8,500	4,978	3,522	8,471	4,955	3,516	△29	△23	△6
연기군	8,800	5,620	3,180	8,663	5,533	3,130	△137	△87	△50
부여군	18,494	15,079	3,415	18,286	14,954	3,332	△208	△125	△83
서천군	14,092	11,558	2,534	14,032	11,436	2,596	△60	△122	62
청양군	9,953	7,507	2,446	9,934	7,475	2,459	△19	△32	13
홍성군	15,427	11,040	4,387	15,365	11,025	4,340	△62	△15	△47
예산군	19,724	13,085	6,639	19,510	12,905	6,605	△214	△180	△34
당진군	27,921	23,090	4,831	27,863	23,041	4,822	△58	△49	△9
태안군	15,818	10,834	4,984	15,728	10,743	4,985	△90	△91	1

(단위 : ha)

	2002(A)			2003(B)			증△감(B-A)		
	계	논	밭	계	논	밭	계	논	밭
전라북도	215,179	162,926	52,253	214,091	161,825	52,266	△1,088	△1,101	13
전주시	6,361	4,613	1,748	6,239	4,527	1,712	△122	△86	△36
군산시	15,140	13,887	1,253	15,042	13,815	1,227	△98	△72	△26
익산시	25,580	21,689	3,891	25,539	21,655	3,884	△41	△34	△7
정읍시	24,525	18,716	5,809	24,458	18,642	5,816	△67	△74	7
남원시	16,180	13,240	2,940	16,119	13,133	2,986	△61	△107	46
김제시	28,602	23,978	4,624	28,579	23,974	4,605	△23	△4	△19
완주군	13,147	8,957	4,190	12,952	8,539	4,413	△195	△418	223
진안군	8,249	5,334	2,915	8,070	5,218	2,852	△179	△116	△63
무주군	6,140	2,976	3,164	6,055	2,919	3,136	△85	△57	△28
장수군	7,657	4,907	2,750	7,606	4,870	2,736	△51	△37	△14
임실군	8,697	6,117	2,580	8,676	6,112	2,564	△21	△5	△16
순창군	10,370	7,582	2,788	10,317	7,573	2,744	△53	△9	△44
고창군	25,124	15,518	9,606	25,077	15,467	9,610	△47	△51	4
부안군	19,407	15,412	3,995	19,362	15,381	3,981	△45	△31	△14

(단위 : ha)

	2002(A)			2003(B)			증△감(B-A)		
	계	논	밭	계	논	밭	계	논	밭
전라남도	328,599	220,771	107,828	326,989	219,849	107,140	△1,610	△922	△688
목포시	1,237	429	808	1,127	384	743	△110	△45	△65
여수시	10,257	4,093	6,164	10,174	4,073	6,101	△83	△20	△63
순천시	15,569	10,379	5,190	15,459	10,290	5,169	△110	△89	△21
나주시	24,123	17,146	6,977	24,009	17,122	6,887	△114	△24	△90
광양시	6,824	4,902	1,922	6,729	4,735	1,994	△95	△167	72
담양군	10,722	8,855	1,867	10,661	8,839	1,822	△61	△16	△45
곡성군	9,036	6,616	2,420	9,009	6,597	2,412	△27	△19	△8
구례군	6,178	4,330	1,848	6,173	4,254	1,919	△5	△76	71
고흥군	22,582	14,642	7,940	22,537	14,615	7,922	△45	△27	△18
보성군	15,660	11,634	4,026	15,581	11,597	3,984	△79	△37	△42
화순군	11,871	8,029	3,842	11,823	8,024	3,799	△48	△5	△43
장흥군	13,366	10,497	2,869	13,276	10,521	2,755	△90	24	△114
강진군	13,786	11,279	2,507	13,663	11,223	2,440	△123	△56	△67
해남군	38,407	26,900	11,507	38,300	26,852	11,448	△107	△48	△59
영암군	22,965	17,813	5,152	22,899	17,754	5,145	△66	△59	△7
무안군	20,513	10,998	9,515	20,467	10,977	9,490	△46	△21	△25
함평군	14,134	9,948	4,186	14,110	9,941	4,169	△24	△7	△17
영광군	17,036	12,172	4,864	16,920	12,084	4,836	△116	△88	△28
장성군	12,017	8,599	3,418	11,836	8,409	3,427	△181	△190	9
완도군	8,804	3,534	5,270	8,690	3,501	5,189	△114	△33	△81
진도군	12,648	7,232	5,416	12,689	7,290	5,399	41	58	△17
신안군	20,864	10,744	10,120	20,857	10,767	10,090	△7	23	△30

(단위 : ha)

	2002(A)			2003(B)			증△감(B-A)		
	계	논	밭	계	논	밭	계	논	밭
경상북도	293,740	157,598	136,142	291,751	156,777	134,974	△1,989	△821	△1,168
포항시	15,318	10,313	5,005	15,293	10,331	4,962	△25	18	△43
경주시	23,302	16,875	6,427	23,241	16,873	6,368	△61	△2	△59
김천시	17,382	7,903	9,479	17,230	7,778	9,452	△152	△125	△27
안동시	20,936	8,316	12,620	20,602	8,279	12,323	△334	△37	△297
구미시	12,468	9,297	3,171	12,413	9,406	3,007	△55	109	△164
영주시	14,798	6,668	8,130	14,743	6,652	8,091	△55	△16	△39
영천시	15,874	5,907	9,967	15,794	5,808	9,986	△80	△99	19
상주시	27,962	17,817	10,145	27,651	17,568	10,083	△311	△249	△62
문경시	11,836	6,463	5,373	11,714	6,287	5,427	△122	△176	54
경산시	8,762	2,065	6,697	8,697	2,022	6,675	△65	△43	△22
군위군	7,918	3,578	4,340	7,893	3,532	4,361	△25	△46	21
의성군	20,773	12,350	8,423	20,686	12,334	8,352	△87	△16	△71
청송군	8,147	1,923	6,224	8,083	1,921	6,162	△64	△2	△62
영양군	6,683	1,795	4,888	6,640	1,805	4,835	△43	10	△53
영덕군	6,656	3,556	3,100	6,612	3,531	3,081	△44	△25	△19
청도군	10,978	4,439	6,539	10,937	4,382	6,555	△41	△57	16
고령군	6,767	5,247	1,520	6,705	5,190	1,515	△62	△57	△5
성주군	11,220	8,815	2,405	11,103	8,762	2,341	△117	△53	△64
칠곡군	7,151	4,378	2,773	7,044	4,377	2,667	△107	△1	△106
예천군	18,789	11,964	6,825	18,704	11,975	6,729	△85	11	△96
봉화군	12,442	3,940	8,502	12,421	3,960	8,461	△21	20	△41
울진군	6,383	3,989	2,394	6,353	4,004	2,349	△30	15	△45
울릉군	1,195	0	1,195	1,192	0	1,192	△3	0	△3

(단위 : ha)

	2002(A)			2003(B)			증 △ 감(B-A)		
	계	논	밭	계	논	밭	계	논	밭
경상남도	177,128	117,750	59,378	175,239	116,450	58,789	△1,889	△1,300	△589
마 산 시	3,715	2,261	1,454	3,671	2,185	1,486	△44	△76	32
진 주 시	14,529	8,912	5,617	14,447	8,863	5,584	△82	△49	△33
창 원 시	6,626	3,992	2,634	6,595	3,969	2,626	△31	△23	△8
진 해 시	973	495	478	940	480	460	△33	△15	△18
통 영 시	3,464	1,076	2,388	3,421	1,074	2,347	△43	△2	△41
사 천 시	8,561	6,379	2,182	8,461	6,331	2,130	△100	△48	△52
김 해 시	10,428	7,569	2,859	10,311	7,468	2,843	△117	△101	△16
밀 양 시	15,647	9,883	5,764	15,458	9,665	5,793	△189	△218	29
거 제 시	5,273	3,012	2,261	5,207	2,952	2,255	△66	△60	△6
양 산 시	3,820	2,188	1,632	3,770	2,122	1,648	△50	△66	16
의 령 군	7,731	5,610	2,121	7,595	5,526	2,069	△136	△84	△52
함 안 군	11,678	8,190	3,488	11,598	8,114	3,484	△80	△76	△4
창 녕 군	13,104	8,513	4,591	12,875	8,461	4,414	△229	△52	△177
고 성 군	10,903	8,240	2,663	10,797	8,171	2,626	△106	△69	△37
남 해 군	7,495	4,469	3,026	7,362	4,395	2,967	△133	△74	△59
하 동 군	10,120	7,219	2,901	10,031	7,117	2,914	△89	△102	13
산 청 군	8,778	6,601	2,177	8,712	6,551	2,161	△66	△50	△16
함 양 군	8,849	5,618	3,231	8,734	5,555	3,179	△115	△63	△52
거 창 군	11,776	7,199	4,577	11,676	7,168	4,508	△100	△31	△69
합 천 군	13,658	10,324	3,334	13,578	10,283	3,295	△80	△41	△39

(단위 : ha)

	2002(A)			2003(B)			증△감(B-A)		
	계	논	밭	계	논	밭	계	논	밭
제주도	59,167	194	58,973	58,503	194	58,309	△664	0	△664
제주시	5,910	0	5,910	5,737	0	5,737	△173	0	△173
서귀포시	7,116	25	7,091	7,035	25	7,010	△81	0	△81
북제주군	24,935	120	24,815	24,730	120	24,610	△205	0	△205
남제주군	21,206	49	21,157	21,001	49	20,952	△205	0	△205

IV. 2003 경 지 이 용

1. 경지이용(작물재배)면적

가. 총 괄

	계		논		밭	
	ha	이용율 %		이용율 %		이용율 %
'02 경지면적	1,862,622	-	1,138,408	-	724,214	-
'03 이용면적	1,936,118	103.9	1,159,380	101.8	776,738	107.3
식 량 작 물	1,234,288	66.3	1,055,236	92.7	179,052	24.7
미 곡	1,016,030	54.5	996,686	87.6	19,344	2.7
맥 류	64,541	3.5	50,568	4.4	13,973	1.9
잡 곡	25,402	1.4	846	0.1	24,556	3.4
두 류	95,201	5.1	5,466	0.5	89,735	12.4
서 류	33,114	1.8	1,670	0.1	31,444	4.3
채 소	245,315	13.2	25,948	2.3	219,367	30.3
특·약용	84,639	4.5	2,612	0.2	82,027	11.3
과 수	158,587	8.5	1,575	0.1	157,012	21.7
시설작물	99,886	5.4	50,945	4.5	48,941	6.8
수 원 지	28,048	1.5	2,834	0.2	25,214	3.5
기 타	85,355	4.6	20,230	1.8	65,125	9.0
휴경면적	46,352		25,741		20,611	

※ 기타는 묘상, 사료작물, 인삼, 담배, 녹비작물, 화훼 등

나. 2003시·도별 경지이용면적

	계		식량작물		채소류		특·약용		과수·기타	
	ha	%		%		%		%		%
전국	1,936,118	100.0	1,234,288	63.8	245,315	12.7	84,639	4.4	371,876	19.2
서울	2,380	100.0	640	26.9	369	15.5	17	0.7	1,354	56.9
부산	10,414	100.0	5,081	48.8	2,924	28.1	50	0.5	2,359	22.7
대구	12,400	100.0	6,512	52.5	1,941	15.7	427	3.4	3,520	28.4
인천	23,507	100.0	17,858	76.0	2,119	9.0	552	2.3	2,978	12.7
광주	15,673	100.0	9,688	61.8	1,700	10.8	482	3.1	3,803	24.3
대전	5,987	100.0	2,899	48.4	587	9.8	423	7.1	2,078	34.7
울산	12,470	100.0	8,730	70.0	1,038	8.3	225	1.8	2,477	19.9
경기	197,595	100.0	128,619	65.1	17,896	9.1	8,019	4.1	43,061	21.8
강원	111,056	100.0	67,890	61.1	23,862	21.5	6,997	6.3	12,307	11.1
충북	133,796	100.0	74,065	55.4	17,961	13.4	9,533	7.1	32,237	24.1
충남	254,163	100.0	181,308	71.3	22,220	8.7	10,714	4.2	39,921	15.7
전북	229,145	100.0	169,362	73.9	20,384	8.9	8,255	3.6	31,144	13.6
전남	380,284	100.0	271,613	71.4	57,266	15.1	13,660	3.6	37,745	9.9
경북	292,158	100.0	157,025	53.7	36,957	12.6	16,850	5.8	81,326	27.8
경남	191,428	100.0	119,111	62.2	19,885	10.4	5,746	3.0	46,686	24.4
제주	63,662	100.0	13,887	21.8	18,206	28.6	2,689	4.2	28,880	45.4

2. 경지이용율

	'02 경지면적			'03 이용면적			'03 경지이용율		
	계	논	밭	계	논	밭	계	논	밭
	ha						%		
전국	1,862,622	1,138,408	724,214	1,936,118	1,159,380	776,738	103.9	101.8	107.3
서울	2,018	709	1,309	2,380	632	1,748	117.9	89.1	133.5
부산	9,704	6,575	3,129	10,414	6,952	3,462	107.3	105.7	110.6
대구	11,538	6,567	4,971	12,400	7,084	5,316	107.5	107.9	106.9
인천	24,435	17,814	6,621	23,507	16,712	6,795	96.2	93.8	102.6
광주	13,689	10,231	3,458	15,673	11,432	4,241	114.5	111.7	122.6
대전	6,094	3,186	2,908	5,987	2,956	3,031	98.2	92.8	104.2
울산	14,041	9,452	4,589	12,470	8,476	3,994	88.8	89.7	87.0
경기	205,299	124,364	80,935	197,595	116,286	81,309	96.2	93.5	100.5
강원	116,288	49,938	66,350	111,056	46,405	64,651	95.5	92.9	97.4
충북	132,187	64,084	68,103	133,796	60,291	73,505	101.2	94.1	107.9
충남	253,516	186,249	67,267	254,163	181,958	72,205	100.3	97.7	107.3
전북	215,179	162,926	52,253	229,145	169,215	59,930	106.5	103.9	114.7
전남	328,599	220,771	107,828	380,284	239,057	141,227	115.7	108.3	131.0
경북	293,740	157,598	136,142	292,158	157,060	135,098	99.5	99.7	99.2
경남	177,128	117,750	59,378	191,428	134,702	56,726	108.1	114.4	95.5
제주	59,167	194	58,973	63,662	162	63,500	107.6	83.5	107.7

V. 연도별 주요통계

1. 경지면적

(단위 : ha)

	계		논		밭	
		증△감		증△감		증△감
'83	2,166,636	△13,448	1,315,933	4,421	850,703	△17,869
'84	2,152,357	△14,279	1,319,903	3,970	832,454	△18,249
'85	2,144,415	△7,942	1,324,932	5,029	819,483	△12,971
'86	2,140,995	△3,420	1,328,529	3,597	812,466	△7,017
'87	2,143,430	2,435	1,351,657	23,128	791,773	△20,693
'88	2,137,947	△5,483	1,357,857	6,200	780,090	△11,683
'89	2,126,721	△11,226	1,352,741	△5,116	773,980	△6,110
'90	2,108,812	△17,909	1,345,280	△7,461	763,532	△10,448
'91	2,090,877	△17,935	1,335,204	△10,076	755,673	△7,859
'92	2,069,933	△20,944	1,314,727	△20,477	755,206	△467
'93	2,054,814	△15,119	1,298,323	△16,404	756,491	1,285
'94	2,032,706	△22,108	1,267,112	△31,211	765,594	9,103
'95	1,985,257	△47,449	1,205,867	△61,245	779,390	13,796
'96	1,945,480	△39,777	1,176,148	△29,719	769,332	△10,058
'97	1,923,522	△21,958	1,162,852	△13,296	760,670	△8,662
'98	1,910,081	△13,441	1,157,306	△5,546	752,775	△7,895
'99	1,898,925	△11,156	1,152,579	△4,727	746,346	△6,429
'00	1,888,765	△10,160	1,149,041	△3,538	739,724	△6,622
'01	1,876,142	△12,623	1,146,082	△2,959	730,060	△9,664
'02	1,862,622	△13,520	1,138,408	△7,674	724,214	△5,846
'03	1,845,994	△16,628	1,126,723	△11,685	719,271	△4,943

2. 경지 증감사유별 면적

〈계〉

(단위 : ha)

	증 가				
	계	논발전환	개 간	간 척	기 타
'83	21,202	18,634	1,772	449	347
'84	18,523	14,424	1,426	1,375	1,298
'85	22,257	16,595	3,560	1,047	1,055
'86	18,194	12,255	4,177	1,430	332
'87	41,643	23,439	2,364	2,017	13,823
'88	26,115	17,660	2,436	3,125	2,894
'89	19,903	15,726	3,151	47	979
'90	16,136	12,275	1,915	1,189	757
'91	17,825	12,393	1,311	3,321	800
'92	20,728	15,774	1,023	1,358	2,573
'93	28,137	18,180	2,076	4,995	2,886
'94	30,629	20,742	4,937	3,505	1,445
'95	54,042	38,424	5,101	9,014	1,503
'96	68,329	56,237	8,856	498	2,738
'97	34,558	23,616	5,472	3,137	2,333
'98	30,256	17,997	5,882	3,075	3,302
'99	28,296	16,340	8,063	761	3,132
'00	23,777	14,790	5,653	957	2,377
'01	21,408	13,670	4,356	1,061	2,321
'02	15,482	10,972	3,292	319	899
'03	14,616	11,370	2,349	0	897

(단위 : ha)

	감 소					
	계	논밭전환	건물건축	공공시설	유희지	기 타
'83	34,650	18,634	6,013	3,499	-	6,504
'84	32,802	14,424	2,993	7,551	-	7,834
'85	30,199	16,595	4,312	3,493	-	5,799
'86	21,614	12,255	3,258	3,071	-	3,030
'87	39,208	23,439	4,345	3,485	-	7,939
'88	31,598	17,660	4,475	3,716	-	5,747
'89	31,129	15,726	5,699	2,777	-	6,927
'90	34,045	12,275	9,835	4,766	3,515	3,654
'91	35,760	12,393	8,950	5,024	5,660	3,733
'92	41,672	15,774	8,412	4,734	7,424	5,328
'93	43,256	18,180	7,752	4,495	9,208	3,621
'94	52,737	20,742	11,165	6,484	10,047	4,299
'95	101,491	38,424	24,687	11,206	17,881	9,293
'96	108,106	56,237	16,805	6,604	20,303	8,157
'97	56,516	23,616	10,416	7,083	9,727	5,674
'98	43,697	17,997	6,309	5,949	8,344	5,098
'99	39,452	16,340	5,049	7,547	5,329	5,187
'00	33,937	14,790	5,336	5,224	4,734	3,853
'01	34,031	13,670	5,636	5,534	4,766	4,425
'02	29,002	10,972	6,420	4,379	4,031	3,200
'03	31,244	11,370	7,927	4,823	4,406	2,718

<논>

(단위 : ha)

	증 가				
	계	논발전환	개 간	간 척	기 타
'83	14,393	13,450	377	449	117
'84	13,096	10,690	176	1,313	917
'85	13,871	12,178	247	1,047	399
'86	10,408	8,818	115	1,430	45
'87	33,539	17,794	312	2,017	13,416
'88	16,597	11,461	459	3,122	1,555
'89	8,375	7,783	238	46	308
'90	7,853	6,304	132	1,189	228
'91	7,630	3,905	165	3,314	246
'92	4,660	2,407	147	1,317	789
'93	9,703	2,271	569	4,983	1,880
'94	2,731	1,572	334	508	317
'95	15,026	5,658	63	9,014	291
'96	24,200	20,864	2,011	497	828
'97	13,866	8,758	1,274	3,137	697
'98	13,101	8,037	1,089	3,075	900
'99	11,705	8,496	1,453	761	995
'00	10,389	7,566	1,210	957	656
'01	9,822	7,464	637	1,052	669
'02	5,309	4,113	456	319	421
'03	3,956	3,098	293	0	565

(단위 : ha)

	감 소					
	계	논밭전환	건물건축	공공시설	유희지	기 타
'83	9,972	5,184	2,038	1,661	-	1,089
'84	9,126	3,734	989	3,302	-	1,101
'85	8,842	4,417	1,559	1,661	-	1,205
'86	6,811	3,437	1,129	1,563	-	682
'87	10,411	5,645	1,481	1,860	-	1,425
'88	10,397	6,199	1,574	1,923	-	701
'89	13,491	7,943	2,360	1,383	-	1,805
'90	15,314	5,971	5,000	2,690	861	792
'91	17,706	8,488	4,068	2,810	1,525	815
'92	25,137	13,367	4,023	2,813	2,488	2,446
'93	26,107	15,909	3,367	2,713	3,286	832
'94	33,942	19,170	5,200	4,047	4,062	1,463
'95	76,271	32,766	16,596	9,035	12,267	5,607
'96	53,919	35,373	6,797	3,494	6,554	1,701
'97	27,162	14,858	3,925	3,972	2,761	1,646
'98	18,647	9,960	1,986	3,413	1,843	1,445
'99	16,432	7,844	1,703	4,536	1,119	1,230
'00	13,927	7,224	1,810	3,188	880	825
'01	12,781	6,206	1,673	3,330	793	779
'02	12,983	6,859	2,253	2,554	681	636
'03	15,641	8,272	3,136	2,884	828	521

<밭>

(단위 : ha)

	증 가				
	계	논밭전환	개 간	간 척	기 타
'83	6,809	5,184	1,395	0	230
'84	5,427	3,734	1,250	62	381
'85	8,386	4,417	3,313	0	656
'86	7,786	3,437	4,062	0	287
'87	8,104	5,645	2,052	0	407
'88	9,518	6,199	1,977	3	1,339
'89	11,528	7,943	2,913	1	671
'90	8,283	5,971	1,783	0	529
'91	10,195	8,488	1,146	7	554
'92	16,068	13,367	876	41	1,784
'93	18,434	15,909	1,507	12	1,006
'94	27,898	19,170	4,603	2,997	1,128
'95	39,016	32,766	5,038	0	1,212
'96	44,129	35,373	6,845	1	1,910
'97	20,692	14,858	4,198	0	1,636
'98	17,155	9,960	4,793	0	2,402
'99	16,591	7,844	6,610	0	2,137
'00	13,388	7,224	4,443	0	1,721
'01	11,586	6,206	3,719	9	1,652
'02	10,173	6,859	2,836	0	478
'03	10,660	8,272	2,056	0	332

(단위 : ha)

	감 소					
	계	논밭전환	건물건축	공공시설	유희지	기 타
'83	24,678	13,450	3,975	1,838	-	5,415
'84	23,676	10,690	2,004	4,249	-	6,733
'85	21,357	12,178	2,753	1,832	-	4,594
'86	14,803	8,818	2,129	1,508	-	2,348
'87	28,797	17,794	2,864	1,625	-	6,514
'88	21,201	11,461	2,901	1,793	-	5,046
'89	17,638	7,783	3,339	1,394	-	5,122
'90	18,731	6,304	4,835	2,076	2,654	2,862
'91	18,054	3,905	4,882	2,214	4,135	2,918
'92	16,535	2,407	4,389	1,921	4,936	2,882
'93	17,149	2,271	4,385	1,782	5,922	2,789
'94	18,795	1,572	5,965	2,437	5,985	2,836
'95	25,220	5,658	8,091	2,171	5,614	3,686
'96	54,187	20,864	10,008	3,110	13,749	6,456
'97	29,354	8,758	6,491	3,111	6,966	4,028
'98	25,050	8,037	4,323	2,536	6,501	3,653
'99	23,020	8,496	3,346	3,011	4,210	3,957
'00	20,010	7,566	3,526	2,036	3,854	3,028
'01	21,250	7,464	3,963	2,204	3,973	3,646
'02	16,019	4,113	4,167	1,825	3,350	2,564
'03	15,603	3,098	4,791	1,939	3,578	2,197

3. 경지이용면적

(단위 : ha)

	계	논	밭
'83	2,697,981	1,560,693	1,137,288
'84	2,706,896	1,574,794	1,132,102
'85	2,592,014	1,516,821	1,075,193
'86	2,570,803	1,497,683	1,073,120
'87	2,597,729	1,510,993	1,086,736
'88	2,529,382	1,503,814	1,025,568
'89	2,484,599	1,490,896	993,703
'90	2,409,360	1,456,706	952,654
'91	2,332,160	1,417,855	914,305
'92	2,260,723	1,380,915	879,808
'93	2,284,714	1,386,925	897,789
'94	2,205,180	1,330,245	874,935
'95	2,196,640	1,318,727	877,913
'96	2,141,854	1,278,950	862,904
'97	2,096,764	1,232,016	864,748
'98	2,117,838	1,243,728	874,110
'99	2,116,013	1,240,194	875,819
'00	2,098,041	1,225,763	872,278
'01	2,089,259	1,239,363	849,896
'02	2,019,530	1,213,661	805,869
'03	1,936,118	1,159,380	776,738

4. 경지이용율 및 휴경 농지면적

(단위 : ha)

	경지이용율(%)			휴경 농지면적		
	계	논	밭	계	논	밭
'83	123.8	119.0	130.9	-	-	-
'84	124.9	119.7	133.1	-	-	-
'85	120.4	114.9	129.2	20,244	4,111	16,133
'86	119.9	113.0	131.0	17,427	3,643	13,784
'87	121.3	113.7	133.8	19,809	4,151	15,658
'88	118.0	111.1	129.8	19,295	4,501	14,794
'89	116.2	109.8	127.4	26,156	7,239	18,917
'90	113.3	107.7	123.1	40,437	12,377	28,060
'91	110.6	105.4	119.7	67,455	23,992	43,463
'92	108.1	103.4	116.4	68,935	30,985	37,950
'93	110.4	105.5	118.9	66,467	30,241	36,226
'94	107.3	102.5	115.7	62,468	31,427	31,041
'95	108.1	104.1	114.7	64,582	33,464	31,118
'96	107.9	106.1	110.7	34,262	14,463	19,799
'97	107.8	104.8	112.4	29,517	10,279	19,238
'98	110.1	107.0	114.9	22,252	6,214	16,038
'99	110.8	107.2	116.3	17,028	4,609	12,419
'00	110.5	106.3	116.9	16,834	4,294	12,540
'01	110.6	107.9	114.9	16,554	3,756	12,798
'02	107.6	105.9	110.4	19,957	5,604	14,353
'03	103.9	101.8	107.3	46,352	25,741	20,611

VI. 2003 경지면적 표본오차 및 신뢰구간

〈계〉

(단위 : ha, %)

시·도	경지면적	표본오차(CV)	신뢰구간(95%)	비고
전 국	1,845,994	0.02	1,845,270 - 1,846,718	
서 울	1,983	0.60	1,960 - 2,006	
부 산	9,132	0.39	9,062 - 9,202	
대 구	11,454	0.19	11,411 - 11,497	
인 천	23,990	0.15	23,919 - 24,061	
광 주	13,509	0.30	13,430 - 13,588	
대 전	5,827	0.53	5,766 - 5,888	
울 산	13,663	0.34	13,572 - 13,754	
경 기	202,290	0.09	201,933 - 202,647	
강 원	115,359	0.10	115,133 - 115,585	
충 북	130,680	0.09	130,449 - 130,911	
충 남	251,534	0.06	251,238 - 251,830	
전 북	214,091	0.05	213,881 - 214,301	
전 남	326,989	0.03	326,797 - 327,181	
경 북	291,751	0.04	291,522 - 291,980	
경 남	175,239	0.07	174,999 - 175,479	
제 주	58,503	0.25	58,216 - 58,790	

<논>

(단위 : ha, %)

시·도	경지면적	표본오차(CV)	신뢰구간(95%)	비고
전국	1,126,723	0.04	1,125,840 - 1,127,606	
서울	655	4.18	601 - 709	
부산	6,070	0.59	6,000 - 6,140	
대구	6,484	0.51	6,419 - 6,549	
인천	17,512	0.45	17,358 - 17,666	
광주	10,102	0.41	10,021 - 10,183	
대전	2,824	1.72	2,729 - 2,919	
울산	9,067	0.70	8,943 - 9,191	
경기	121,627	0.19	121,174 - 122,080	
강원	49,383	0.27	49,122 - 49,644	
충북	63,264	0.19	63,028 - 63,500	
충남	184,640	0.10	184,278 - 185,002	
전북	161,825	0.09	161,540 - 162,110	
전남	219,849	0.06	219,590 - 220,108	
경북	156,777	0.10	145,470 - 157,084	
경남	116,450	0.10	116,222 - 116,678	
제주	194	-	-	

<밭>

(단위 : ha, %)

시·도	경지면적	표본오차(CV)	신뢰구간(95%)	비고
전국	719,271	0.07	718,284 - 720,258	
서울	1,328	2.36	1,267 - 1,389	
부산	3,062	1.21	2,989 - 3,135	
대구	4,970	0.65	4,907 - 5,033	
인천	6,478	1.37	6,304 - 6,652	
광주	3,407	0.53	3,372 - 3,442	
대전	3,003	2.63	2,848 - 3,158	
울산	4,596	0.92	4,513 - 4,679	
경기	80,663	0.30	80,189 - 81,137	
강원	65,976	0.20	65,717 - 66,235	
충북	67,416	0.21	67,139 - 67,693	
충남	66,894	0.30	66,501 - 67,287	
전북	52,266	0.26	52,000 - 52,532	
전남	107,140	0.12	106,888 - 107,392	
경북	134,974	0.12	134,657 - 135,291	
경남	58,789	0.23	58,524 - 59,054	
제주	58,309	0.25	58,023 - 58,595	

2003년 경지면적통계

2004년 3월 일 인쇄

2004년 3월 일 발행

발행인 : 국립농산물품질관리원장 **최도일**
농업정보통계과장 **조무희**
