

행정간행물발간등록번호

11-1380729-000002-10

인 터 넷 주 소

<http://www.naqs.go.kr>

1999 년

경지면적통계

농림부 도서실



0010292

농 림 부

국립농산물품질관리원

“국민을 움직여야 농업이 산다”

행정간행물발간등록번호


11-1380729-000002-10

인터넷주소

<http://www.naqs.go.kr>

1999년

경지면적통계



농림부

국립농산물품질관리원

“국민을 움직여야 농업이 산다”



일러두기

- 본 통계는 '95년에 시·군 경지면적을 모집단으로 하여 설계된 표본을 대상으로 조사하였음
- 통계 단위는 ha로 표시되었으며, 단위 미만은 반올림하였으므로 세목의 합계와 총계가 일치하지 아니할 수 있음.
- 경지이용율은 전년도 경지면적에 대한 당해연도 작물 총 재배면적의 비율임


$$\text{경지이용율(\%)} = \frac{\text{당해연도 작물 총재배면적}}{\text{전년도 경지(논, 밭)면적}} \times 100$$

- 이 책에는 이용자의 편의를 위하여 다음과 같은 부호를 사용하였음.

[0] : 표시단위 미만

[-] : 해당숫자 없음

- 본 자료 이용상의 편의를 위하여 95% 신뢰수준으로 표본오차를 계산하여 책자 끝부분에 수록하였음.
- 본 책자 내용에 대한 의문이 있을 때에는 국립농산물품질관리원 농업정보통계과 (☎ 0343-446-0226)로 연락 주시기 바랍니다.



목 차

I. 조사개요	3
II. '99경지동향	4
III. 경지면적 조사결과	7
1. 총괄	7
2. 경지증감 사유별 면적	7
3. 시·도별 경지면적	8
가. 논·밭별 면적	8
나. 시·도별 증감사유별 면적	11
4. '99 시·군별 경지면적	14
IV. '99 경지이용	24
1. 작물재배(경지이용) 면적	24
가. 총괄	24
나. 연도별 경지이용면적	25
다. 시·도별 작물재배면적	26
2. 경지이용율	27
가. 시·도별 경지이용율	27
나. '99 시·도별 농가호당 경지면적	28

V. 연도별 주요통계	29
1. 국토이용	29
2. 논·밭별 경지면적	30
3. 경지증감 사유별 면적	31
4. 경지이용율 및 농가호당 경지면적	37
5. 벼 재배면적 및 휴경농지면적	38
VI. '99 경지면적 표본오차 및 신뢰구간	39

I. 조 사 개 요

1. 조사목적

경지 면적의 증감사항을 파악하여 농업정책 수립 등에 필요한 기초자료를 제공하는데 있음

2. 조사근기

경지면적조사는 통계법 제 8조에 의한 지정통계(승인 11433호)임

3. 조사시기

'99. 11. 15 ~ 11. 30

4. 조사방법

전국 80개 시·군 농관원출장소의 통계조사 공무원이 법적지목 여하에 관계없이 농작물 재배가 가능한 경지와 그 부대시설을 논·밭별로 구분하여 현지실측표본조사 및 전수조사

가. 표본조사

표본단위구로 추출된 단위구내의 논·밭별 면적과 증감사유별 면적을 현지 실측조사

나. 전수조사

경지면적이 집단적으로 2ha이상 증감이 있는 지역을 조사

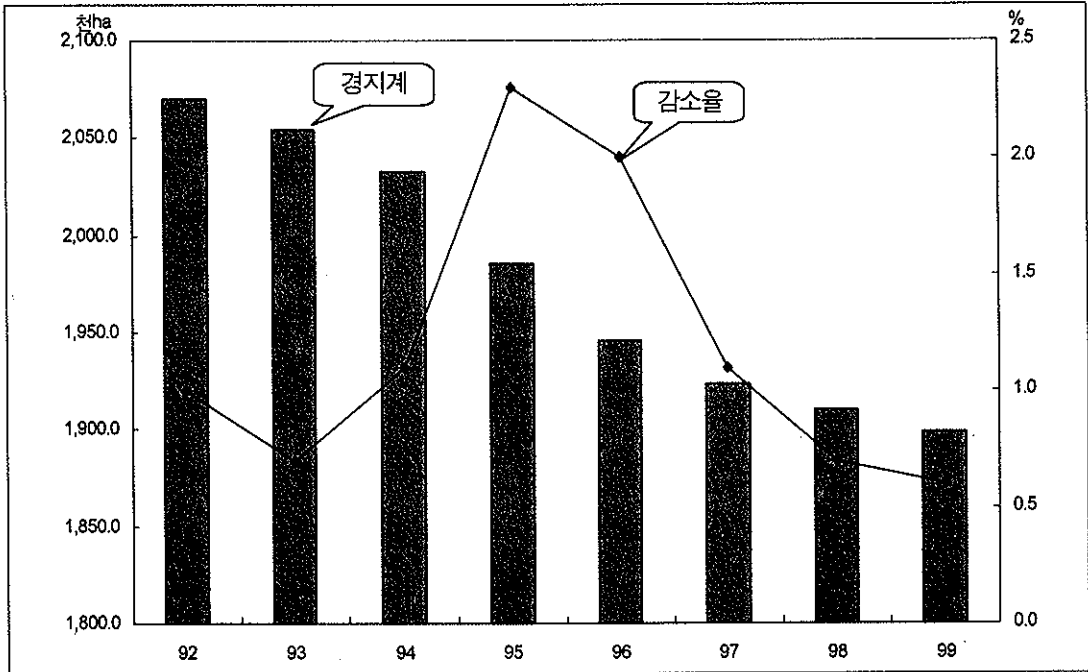
5. 표본단위구 추출

전국의 경지를 약 2ha 크기로 묶은 1,015천개의 모집단 단위구를 논비율과 작물재배형태에 따라 10개층으로 층화하고, 층별 표본추출율에 의하여 37천여개의 표본단위구를 추출

Ⅱ. '99 경 지 동 향

- '99년도 우리나라 총 경지면적은 1,898.9천ha로 '98년의 1,910.1천ha보다 11.2천ha가 감소한 것으로 나타났다.
- '99년 중 경지의 주요 증감요인을 살펴보면, 개간 8.1천ha, 간척 0.7천ha, 기타 3.1천ha로 총 11.9천ha가 증가한 반면, 택지, 공장 등 건물건축 부지로 5.1천ha, 공공시설 7.5천ha, 유흥지 5.3천ha, 기타 5.2천ha로 총 23.1천ha가 줄어들어 11.2천ha가 순감소한 것으로 나타났다.
- 경지 중 논·밭별 동향을 보면
 - 논면적은 총경지의 60.7%인 1,152.6천ha로 '98년의 1,157.3천ha보다 4.7천ha가 감소하였다.
 - 논은 '88년까지는 증가 추세였으나 '89년부터 감소하기 시작하여 '95년도에 61.2천ha 감소로 최대 감소 폭을 보인 후 '96년부터 감소세가 둔화되었다.
 - 밭은 총경지의 39.3%인 746.3천ha로 '98년의 752.8천ha보다 6.5천ha가 감소한 것으로 나타났다.
 - '99년 중 밭면적은 논이 밭전환 7.9천ha, 개간 6.6천ha 등으로 16.6천ha 증가하였으나, 밭의 논전환 8.5천ha, 건물건축 3.4천ha, 공공시설 3.0천ha, 유흥지 등으로 23.1천ha가 감소하여 6.5천ha가 순감소 하였다.

연도별 ('92~'99) 경지면적 감소 추이



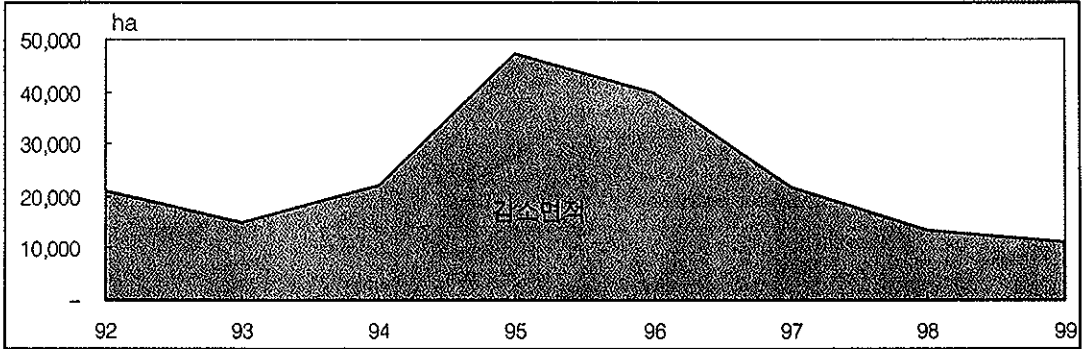
(단위 : 천ha, %)

	'92	'93	'94	'95	'96	'97	'98	'99
경 지 계	2,069.9	2,054.8	2,032.7	1,985.3	1,945.5	1,923.5	1,910.1	1,898.9
증감면적	△21.0	△15.1	△22.1	△47.4	△39.8	△22.0	△13.4	△11.2
증 감 율	△1.0	△0.7	△1.1	△2.3	△2.0	△1.1	△0.7	△0.6
논 면 적	1,314.7	1,298.3	1,267.1	1,205.9	1,176.2	1,162.8	1,157.3	1,152.6
증감면적	△20.5	△16.4	△31.2	△61.2	△29.7	△13.4	△5.5	△4.7
증 감 율	△1.5	△1.2	△2.4	△4.8	△2.5	△1.1	△0.5	△0.4
밭 면 적	755.2	756.5	765.6	779.4	769.3	760.7	752.8	746.3
증감면적	△0.5	1.3	9.1	13.8	△10.1	△8.6	△7.9	△6.5
증 감 율	△0.1	0.2	1.2	1.8	△1.3	△1.1	△1.0	△0.9

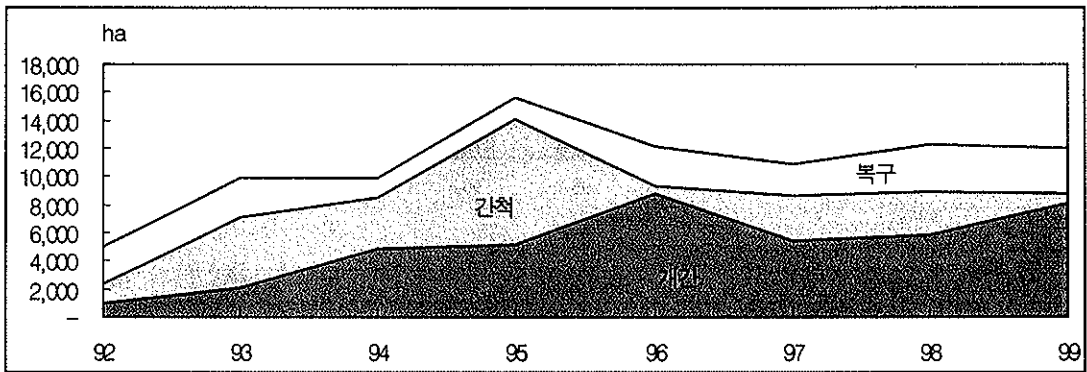
※ 증감면적 및 증감율은 전년대비임

〈 경지 증감사유별 면적 추이 〉

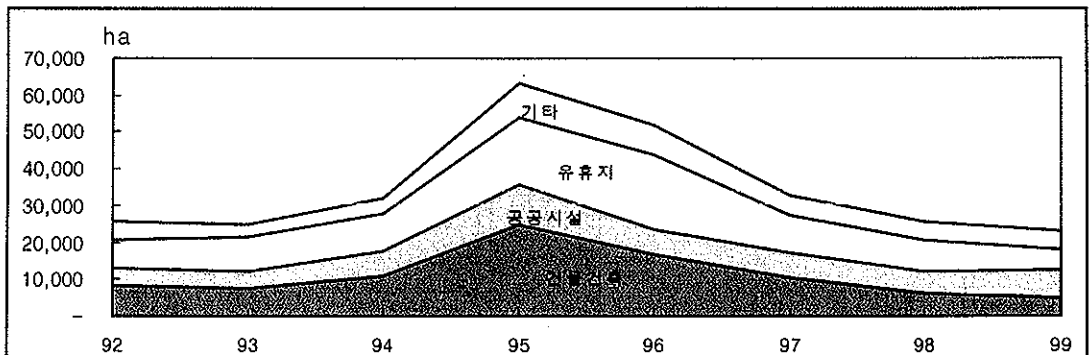
[감소면적 추이]



[증가사유별 추이]



[감소사유별 추이]



Ⅲ. 경지면적 조사결과

1. 총괄

(단위 : 천ha)

	'97 (A)	'98 (B)	'99 (C)	전년대비 증△감	
				B-A	C-B
계	1,923.5	1,910.1	1,898.9	△13.4	△11.2
논	1,162.8	1,157.3	1,152.6	△5.5	△4.7
밭	760.7	752.8	746.3	△7.9	△6.5

2. 경지증감 사유별 면적

(단위 : 천ha)

	증△감 면적 (A-B)	증 가					감 소					
		계 (A)	논발 전환	개간	간척	복구	계 (B)	논발 전환	건물 건축	공공 시설	유희 지	기타
계	△11.2	28.3	16.4	8.1	0.7	3.1	39.5	16.4	5.1	7.5	5.3	5.2
논	△4.7	11.7	8.5	1.5	0.7	1.0	16.4	7.9	1.7	4.5	1.1	1.2
밭	△6.5	16.6	7.9	6.6	0	2.1	23.1	8.5	3.4	3.0	4.2	4.0

3. 시·도별 경지면적

가. 논·밭별 면적

1) 계

(단위: ha)

	'97 (A)	'98 (B)	'99 (C)	증 △ 감			
				B-A	증감율	C-B	증감율
전 국	1,923,522	1,910,081	1,898,925	△13,441	△0.7	△11,156	△0.6
서울	2,117	2,106	2,105	△11	△0.5	△1	0
부산	10,527	10,063	9,964	△464	△4.4	△99	△1.0
대구	12,482	12,368	11,990	△114	△0.9	△378	△3.1
인천	25,207	24,943	24,753	△264	△1.0	△190	△0.8
광주	14,378	14,249	14,137	△129	△0.9	△112	△0.8
대전	6,812	6,701	6,608	△111	△1.6	△93	△1.4
울산	14,847	14,838	14,610	△9	△0.1	△228	△1.5
경기	215,478	213,858	212,828	△1,620	△0.8	△1,030	△0.5
강원	119,784	118,166	117,691	△1,618	△1.4	△475	△0.4
충북	138,466	136,905	135,793	△1,561	△1.1	△1,112	△0.8
충남	263,369	260,917	258,759	△2,452	△0.9	△2,158	△0.8
전북	223,787	221,543	218,557	△2,244	△1.0	△2,986	△1.3
전남	332,679	334,302	333,105	1,623	0.5	△1,197	△0.4
경북	303,412	300,399	298,376	△3,013	△1.0	△2,023	△0.7
경남	183,660	181,911	180,942	△1,749	△1.0	△969	△0.5
제주	56,517	56,812	58,707	295	0.5	1,895	3.3

2) 논

(단위: ha)

	'97 (A)	'98 (B)	'99 (C)	증 △ 감			
				B-A	증감율	C-B	증감율
전 국	1,162,852	1,157,306	1,152,579	△5,546	△0.5	△4,727	△0.4
서울	739	753	748	14	1.9	△5	△0.7
부산	7,851	7,474	7,310	△377	△4.8	△164	△2.2
대구	7,214	7,023	6,752	△191	△2.6	△271	△3.9
인천	18,670	18,372	18,039	△298	△1.6	△333	△1.8
광주	10,574	10,454	10,435	△120	△1.1	△19	△0.2
대전	3,604	3,569	3,534	△35	△1.0	△35	△1.0
울산	10,391	10,342	9,934	△49	△0.5	△408	△3.9
경기	130,675	129,396	128,734	△1,279	△1.0	△662	△0.5
강원	51,349	50,677	50,443	△672	△1.3	△234	△0.5
충북	66,997	66,060	65,496	△937	△1.4	△564	△0.9
충남	189,623	188,871	188,289	△752	△0.4	△582	△0.3
전북	166,800	165,771	164,161	△1,029	△0.6	△1,610	△1.0
전남	219,078	221,697	222,079	2,619	1.2	382	0.2
경북	157,521	156,553	156,626	△968	△0.6	73	0
경남	121,561	120,089	119,804	△1,472	△1.2	△285	△0.2
제주	205	205	195	0	0	△10	△4.9

3) 밭

(단위: ha)

	'97 (A)	'98 (B)	'99 (C)	증 △ 감			
				B-A	증감율	C-B	증감율
전 국	760,670	752,775	746,346	△7,895	△1.0	△6,429	△0.9
서 울	1,378	1,353	1,357	△25	△1.8	4	0.3
부 산	2,676	2,589	2,654	△87	△3.3	65	2.5
대 구	5,268	5,345	5,238	77	1.5	△107	△2.0
인 천	6,537	6,571	6,714	34	0.5	143	2.2
광 주	3,804	3,795	3,702	△9	△0.2	△93	△2.5
대 전	3,208	3,132	3,074	△76	△2.4	△58	△1.9
울 산	4,456	4,496	4,676	40	0.9	180	4.0
경 기	84,803	84,462	84,094	△341	△0.4	△368	△0.4
강 원	68,435	67,489	67,248	△946	△1.4	△241	△0.4
충 북	71,469	70,845	70,297	△624	△0.9	△548	△0.8
충 남	73,746	72,046	70,470	△1,700	△2.3	△1,576	△2.2
전 북	56,987	55,772	54,396	△1,215	△2.1	△1,376	△2.5
전 남	113,601	112,605	111,026	△996	△0.9	△1,579	△1.4
경 북	145,891	143,846	141,750	△2,045	△1.4	△2,096	△1.5
경 남	62,099	61,822	61,138	△777	△0.4	△684	△1.1
제 주	56,312	56,607	58,512	295	△0.5	1,905	3.4

나. 시·도별 증감사유별 면적

1) 계

(단위 : ha)

	증△감 (A-B)	증 가					감 소					
		계(A)	논밭 전환	개간	간척	복구	계(B)	논밭 전환	건물 건축	공공 시설	유휴 지	기타
전국	△11,156	28,296	16,340	8,063	761	3,132	39,452	16,340	5,049	7,547	5,329	5,187
서울	△1	21	9	2	0	10	22	9	2	4	0	7
부산	△99	130	82	32	0	16	229	82	22	83	10	32
대구	△378	266	161	26	0	79	644	161	259	174	44	6
인천	△190	488	324	69	0	95	678	324	49	65	29	211
광주	△112	112	111	0	0	1	224	111	67	38	0	8
대전	△93	96	75	17	0	4	189	75	18	37	49	10
울산	△228	342	255	25	0	62	570	255	168	39	89	19
경기	△1,030	4,250	2,230	954	0	1,066	5,280	2,230	1,260	843	536	411
강원	△475	2,970	932	2,007	0	31	3,445	932	437	402	1,246	428
충북	△1,112	1,651	1,412	153	0	86	2,763	1,412	447	323	346	235
충남	△2,158	3,139	2,191	564	174	210	5,297	2,191	815	903	712	676
전북	△2,986	1,910	1,380	530	0	0	4,896	1,380	274	1,971	211	1,060
전남	△1,197	2,605	1,581	378	560	86	3,802	1,581	275	743	200	1,003
경북	△2,023	5,699	4,119	685	0	895	7,722	4,119	559	1,319	1,093	632
경남	△969	2,344	1,478	355	27	484	3,313	1,478	333	564	594	344
제주	1,895	2,273	0	2,266	0	7	378	0	64	39	170	105

2) 논

(단위 : ha)

	증△감 (A-B)	증 가					감 소					
		계(A)	논발 전환	개간	간척	복구	계(B)	논발 전환	건물 건축	공공 시설	유희 지	기타
전국	△4,727	11,705	8,496	1,453	761	995	16,432	7,844	1,703	4,536	1,119	1,230
서울	△5	4	0	0	0	4	9	9	0	0	0	0
부산	△164	28	9	19	0	0	192	73	10	80	6	23
대구	△271	85	77	0	0	8	356	84	193	76	1	2
인천	△333	109	89	3	0	17	442	235	17	48	1	141
광주	△19	76	76	0	0	0	95	35	48	12	0	0
대전	△35	43	43	0	0	0	78	32	9	19	18	0
울산	△408	74	21	6	0	47	482	234	151	26	61	10
경기	△662	1,588	1,094	207	0	287	2,250	1,136	359	462	156	137
강원	△234	734	388	333	0	13	968	544	60	101	214	49
충북	△564	617	580	9	0	28	1,181	832	124	140	49	36
충남	△582	1,690	1,170	262	174	84	2,272	1,021	212	627	169	243
전북	△1,610	911	753	158	0	0	2,521	627	130	1,308	64	392
전남	382	1,775	932	247	560	36	1,393	649	96	507	19	122
경북	73	2,940	2,458	119	0	363	2,867	1,661	145	792	217	52
경남	△285	1,031	806	90	27	108	1,316	672	149	338	134	23
제주	△10	0	0	0	0	0	10	0	0	0	10	0

3) 밭

(단위 : ha)

	증△감 (A-B)	증 가					감 소					
		계(A)	논밭 전환	개간	간척	복구	계(B)	논밭 전환	건물 건축	공공 시설	유희 지	기타
전국	△6,429	16,591	7,844	6,610	0	2,137	23,020	8,496	3,346	3,011	4,210	3,957
서울	4	17	9	2	0	6	13	0	2	4	0	7
부산	65	102	73	13	0	16	37	9	12	3	4	9
대구	△107	181	84	26	0	71	288	77	66	98	43	4
인천	143	379	235	66	0	78	236	89	32	17	28	70
광주	△93	36	35	0	0	1	129	76	19	26	0	8
대전	△58	53	32	17	0	4	111	43	9	18	31	10
울산	180	268	234	19	0	15	88	21	17	13	28	9
경기	△368	2,662	1,136	747	0	779	3,030	1,094	901	381	380	274
강원	△241	2,236	544	1,674	0	18	2,477	388	377	301	1,032	379
충북	△548	1,034	832	144	0	58	1,582	580	323	183	297	199
충남	△1,576	1,449	1,021	302	0	126	3,025	1,170	603	276	543	433
전북	△1,376	999	627	372	0	0	2,375	753	144	663	147	668
전남	△1,579	830	649	131	0	50	2,409	932	179	236	181	881
경북	△2,096	2,759	1,661	566	0	532	4,855	2,458	414	527	876	580
경남	△684	1,313	672	265	0	376	1,997	806	184	226	460	321
제주	1,905	2,273	0	2,266	0	7	368	0	64	39	160	105

4. '99 시·군별 경지면적

(단위 : ha)

	'98(A)			'99(B)			증△감(B-A)		
	계	논	밭	계	논	밭	계	논	밭
경기도	213,858	129,396	84,462	212,828	128,734	84,094	△1,030	△662	△368
수원시	2,174	1,490	684	2,006	1,381	625	△168	△109	△59
성남시	1,086	207	879	1,065	187	878	△21	△20	△1
의정부시	832	421	411	822	403	419	△10	△18	8
안양시	122	25	97	121	24	97	△1	△1	0
부천시	845	431	414	852	455	397	7	24	△17
광명시	857	341	516	864	322	542	7	△19	26
동두천시	791	236	555	791	242	549	0	6	△6
구리시	593	33	560	573	33	540	△20	0	△20
평택시	23,218	17,729	5,489	23,065	17,566	5,499	△153	△163	10
과천시	396	106	290	390	108	282	△6	2	△8
안산시	2,133	1,002	1,131	2,160	908	1,252	27	△94	121
남양주시	5,758	1,412	4,346	5,697	1,397	4,300	△61	△15	△46
오산시	1,188	829	359	1,177	823	354	△11	△6	△5
시흥시	3,708	1,782	1,926	3,618	1,731	1,887	△90	△51	△39
군포시	469	220	249	457	213	244	△12	△7	△5

(단위 : ha)

	'98(A)			'99(B)			증△감(B-A)		
	계	논	밭	계	논	밭	계	논	밭
의왕시	683	178	505	684	176	508	1	△2	3
하남시	1,495	330	1,165	1,416	293	1,123	△79	△37	△42
고양시	6,227	3,027	3,200	6,215	3,046	3,169	△12	19	△31
파주시	14,860	10,556	4,304	14,731	10,537	4,194	△129	△19	△110
이천시	18,500	10,969	7,531	18,412	10,840	7,572	△88	△129	41
용인시	9,856	6,399	3,457	9,893	6,418	3,475	37	19	18
안성시	17,945	10,857	7,088	17,835	10,739	7,096	△110	△118	8
김포시	10,480	8,230	2,250	10,433	8,233	2,200	△47	3	△50
양주군	5,533	3,000	2,533	5,488	2,995	2,493	△45	△5	△40
여주군	17,189	10,659	6,530	17,165	10,617	6,548	△24	△42	18
화성군	26,011	17,578	8,433	26,126	17,680	8,446	115	102	13
광주군	4,535	2,161	2,374	4,519	2,135	2,384	△16	△26	10
연천군	9,534	4,972	4,562	9,503	5,048	4,455	△31	76	△107
포천군	11,715	5,925	5,790	11,725	5,965	5,760	10	40	△30
가평군	4,669	2,149	2,520	4,577	2,120	2,457	△92	△29	△63
양평군	10,456	6,142	4,314	10,448	6,099	4,349	△8	△43	35

(단위 : ha)

	'98(A)			'99(B)			증△감(B-A)		
	계	논	밭	계	논	밭	계	논	밭
강 원 도	118,166	50,677	67,489	117,691	50,443	67,248	△475	△234	△241
춘 천 시	7,932	3,316	4,616	7,862	3,302	4,560	△70	△14	△56
원 주 시	9,968	5,222	4,746	9,922	5,226	4,696	△46	4	△50
동 해 시	1,071	378	693	1,083	378	705	12	0	12
강 룡 시	8,615	4,384	4,231	8,515	4,319	4,196	△100	△65	△35
속 초 시	695	512	183	697	505	192	2	△7	9
태 백 시	1,078	3	1,075	1,071	3	1,068	△7	0	△7
삼 척 시	5,078	1,181	3,897	5,056	1,183	3,873	△22	2	△24
홍 천 군	12,916	5,497	7,419	12,937	5,510	7,427	21	13	8
횡 성 군	11,277	4,789	6,488	11,245	4,772	6,473	△32	△17	△15
영 월 군	7,627	1,221	6,406	7,546	1,199	6,347	△81	△22	△59
평 창 군	10,704	1,039	9,665	10,735	1,056	9,679	31	17	14
정 선 군	7,270	667	6,603	7,310	656	6,654	40	△11	51
철 원 군	12,524	10,307	2,217	12,485	10,229	2,256	△39	△78	39
화 천 군	3,407	1,603	1,804	3,315	1,624	1,691	△92	21	△113
양 구 군	4,629	2,742	1,887	4,686	2,712	1,974	57	△30	87
안 계 군	4,818	1,427	3,391	4,746	1,427	3,319	△72	0	△72
고 성 군	4,345	3,521	824	4,352	3,560	792	7	39	△32
양 양 군	4,212	2,868	1,344	4,128	2,782	1,346	△84	△86	2

(단위 : ha)

	'98(A)			'99(B)			증△감(B-A)		
	계	논	밭	계	논	밭	계	논	밭
충청북도	136,905	66,060	70,845	135,793	65,496	70,297	△1,112	△564	△548
청주시	4,804	3,387	1,417	4,606	3,257	1,349	△198	△130	△68
충주시	17,513	8,341	9,172	17,351	8,340	9,011	△162	△1	△161
제천시	12,167	3,657	8,510	12,085	3,645	8,440	△82	△12	△70
청원군	21,085	13,040	8,045	20,945	12,869	8,076	△140	△171	31
보은군	11,018	6,106	4,912	10,937	6,097	4,840	△81	△9	△72
옥천군	10,051	4,222	5,829	9,952	4,093	5,859	△99	△129	30
영동군	10,955	3,619	7,336	10,862	3,487	7,375	△93	△132	39
진천군	10,324	6,998	3,326	10,278	7,017	3,261	△46	19	△65
괴산군	16,687	7,358	9,329	16,588	7,384	9,204	△99	26	△125
음성군	15,679	8,209	7,470	15,603	8,214	7,389	△76	5	△81
단양군	6,622	1,123	5,499	6,586	1,093	5,493	△36	△30	△6

(단위 : ha)

	'98(A)			'99(B)			증△감(B-A)		
	계	논	밭	계	논	밭	계	논	밭
충청남도	260,917	188,871	72,046	258,759	188,289	70,470	△2,158	△582	△1,576
천안시	17,478	10,028	7,450	17,161	9,891	7,270	△317	△137	△180
공주시	16,932	12,473	4,459	16,714	12,304	4,410	△218	△169	△49
보령시	14,115	10,696	3,419	13,855	10,564	3,291	△260	△132	△128
아산시	20,080	13,900	6,180	19,910	13,741	6,169	△170	△159	△11
서산시	28,636	21,934	6,702	28,442	21,993	6,449	△194	59	△253
논산시	21,622	16,474	5,148	21,466	16,427	5,039	△156	△47	△109
금산군	8,933	5,122	3,811	8,788	4,981	3,807	△145	△141	△4
연기군	9,060	5,848	3,212	8,999	5,847	3,152	△61	△1	△60
부여군	19,139	15,530	3,609	18,944	15,495	3,449	△195	△35	△160
서천군	13,878	11,287	2,591	13,890	11,316	2,574	12	29	△17
청양군	10,731	7,801	2,930	10,661	7,769	2,892	△70	△32	△38
홍성군	16,466	11,342	5,124	16,251	11,338	4,913	△215	△4	△211
예산군	20,087	13,095	6,992	19,990	13,118	6,872	△97	23	△120
당진군	27,478	22,274	5,204	27,464	22,441	5,023	△14	167	△181
태안군	16,282	11,067	5,215	16,224	11,064	5,160	△58	△3	△55

(단위 : ha)

	'98(A)			'99(B)			증△감(B-A)		
	계	논	밭	계	논	밭	계	논	밭
전라북도	221,543	165,771	55,772	218,557	164,161	54,396	△2,986	△1,610	△1,376
전주시	6,710	4,915	1,795	6,569	4,803	1,766	△141	△112	△29
군산시	15,520	14,104	1,416	15,249	13,875	1,374	△271	△229	△42
익산시	26,005	21,996	4,009	25,946	21,964	3,982	△59	△32	△27
정읍시	24,878	18,663	6,215	24,787	18,744	6,043	△91	81	△172
남원시	16,603	13,270	3,333	16,441	13,197	3,244	△162	△73	△89
김제시	29,390	24,504	4,886	29,091	24,168	4,923	△299	△336	37
완주군	13,436	9,245	4,191	13,428	9,242	4,186	△8	△3	△5
진안군	9,546	6,057	3,489	8,420	5,409	3,011	△1,126	△648	△478
무주군	6,296	3,113	3,183	6,293	3,119	3,174	△3	6	△9
장수군	7,841	5,063	2,778	7,812	4,962	2,850	△29	△101	72
임실군	8,901	6,099	2,802	8,867	6,176	2,691	△34	77	△111
순창군	10,847	7,694	3,153	10,642	7,673	2,969	△205	△21	△184
고창군	25,742	15,472	10,270	25,360	15,361	9,999	△382	△111	△271
부안군	19,828	15,576	4,252	19,652	15,468	4,184	△176	△108	△68

(단위 : ha)

	'98(A)			'99(B)			증△감(B-A)		
	계	논	밭	계	논	밭	계	논	밭
전라남도	334,302	221,697	112,605	333,105	222,079	111,026	△1,197	382	△1,579
목포시	1,281	444	837	1,281	444	837	0	0	0
여수시	537	161	376	532	155	377	△5	△6	1
순천시	15,794	10,584	5,210	15,729	10,543	5,186	△65	△41	△24
나주시	24,468	17,065	7,403	24,421	17,038	7,383	△47	△27	△20
여천시	1,623	855	768	1,635	858	777	12	3	9
광양시	6,949	5,136	1,813	6,943	5,106	1,837	△6	△30	24
담양군	10,919	8,936	1,983	10,869	8,913	1,956	△50	△23	△27
곡성군	9,222	6,692	2,530	9,157	6,673	2,484	△65	△19	△46
구례군	6,240	4,326	1,914	6,232	4,337	1,895	△8	11	△19
여천군	8,441	3,146	5,295	8,344	3,147	5,197	△97	1	△98
고흥군	22,782	14,582	8,200	22,765	14,674	8,091	△17	92	△109
보성군	15,893	11,675	4,218	15,853	11,661	4,192	△40	△14	△26
화순군	12,229	8,093	4,136	12,160	8,091	4,069	△69	△2	△67
장흥군	14,388	11,062	3,326	14,209	11,039	3,170	△179	△23	△156
강진군	13,994	11,104	2,890	14,047	11,329	2,718	53	225	△172
해남군	38,654	26,916	11,738	38,627	26,963	11,664	△27	47	△74
영암군	23,275	17,777	5,498	23,149	17,770	5,379	△126	△7	△119
무안군	20,274	10,611	9,663	20,308	10,639	9,669	34	28	6
함평군	14,594	10,207	4,387	14,503	10,173	4,330	△91	△34	△57
영광군	17,596	12,299	5,297	17,394	12,239	5,155	△202	△60	△142
장성군	12,202	8,701	3,501	12,156	8,702	3,454	△46	1	△47
완도군	9,013	3,612	5,401	9,013	3,636	5,377	0	24	△24
진도군	12,857	7,059	5,798	12,757	7,223	5,534	△100	164	△264
신안군	21,077	10,654	10,423	21,021	10,726	10,295	△56	72	△128

(단위 : ha)

	'98(A)			'99(B)			증△감(B-A)		
	계	논	밭	계	논	밭	계	논	밭
경상북도	300,399	156,553	143,846	298,376	156,626	141,750	△2,023	73	△2,096
포 함 시	15,791	10,274	5,517	15,684	10,331	5,353	△107	57	△164
경 주 시	23,679	16,976	6,703	23,584	17,004	6,580	△95	28	△123
김 천 시	17,646	8,163	9,483	17,587	8,009	9,578	△59	△154	95
안 동 시	21,416	8,004	13,412	21,295	8,156	13,139	△121	152	△273
구 미 시	13,181	9,285	3,896	12,951	9,270	3,681	△230	△15	△215
영 주 시	15,075	6,505	8,570	15,039	6,579	8,460	△36	74	△110
영 천 시	16,298	5,816	10,482	16,003	5,708	10,295	△295	△108	△187
상 주 시	28,596	17,730	10,866	28,412	17,580	10,832	△184	△150	△34
문 경 시	12,304	6,734	5,570	12,203	6,774	5,429	△101	40	△141
경 산 시	9,040	2,203	6,837	8,978	2,153	6,825	△62	△50	△12
군 위 군	8,085	3,426	4,659	8,054	3,510	4,544	△31	84	△115
의 성 군	21,099	12,057	9,042	20,980	12,118	8,862	△119	61	△180
청 송 군	8,190	2,024	6,166	8,181	1,986	6,195	△9	△38	29
영 양 군	6,702	1,674	5,028	6,695	1,712	4,983	△7	38	△45
영 덕 군	6,916	3,568	3,348	6,785	3,587	3,198	△131	19	△150
청 도 군	11,258	4,663	6,595	11,173	4,553	6,620	△85	△110	25
고 령 군	6,985	5,076	1,909	6,924	5,106	1,818	△61	30	△91
성 주 군	11,507	8,534	2,973	11,452	8,622	2,830	△55	88	△143
칠 곡 군	7,443	4,466	2,977	7,353	4,380	2,973	△90	△86	△4
예 천 군	19,011	11,670	7,341	18,915	11,729	7,186	△96	59	△155
봉 화 군	12,530	3,917	8,613	12,517	3,914	8,603	△13	△3	△10
울 진 군	6,434	3,788	2,646	6,405	3,845	2,560	△29	57	△86
울 룡 군	1,213	0	1,213	1,206	0	1,206	△7	0	△7

(단위 : ha)

	'98(A)			'99(B)			증△감(B-A)		
	계	논	밭	계	논	밭	계	논	밭
경상남도	181,911	120,089	61,822	180,942	119,804	61,138	△969	△285	△684
마 산 시	3,982	2,442	1,540	3,900	2,389	1,511	△82	△53	△29
진 주 시	15,079	9,552	5,527	14,880	9,368	5,512	△199	△184	△15
창 원 시	6,699	4,022	2,677	6,681	4,014	2,667	△18	△8	△10
진 해 시	993	545	448	987	537	450	△6	△8	2
통 영 시	3,669	1,130	2,539	3,637	1,115	2,522	△32	△15	△17
사 천 시	8,669	6,455	2,214	8,691	6,457	2,234	22	2	20
김 해 시	11,047	8,203	2,844	10,957	8,206	2,751	△90	3	△93
밀 양 시	15,871	9,924	5,947	15,788	9,901	5,887	△83	△23	△60
거 제 시	5,393	3,099	2,294	5,373	3,094	2,279	△20	△5	△15
양 산 시	3,949	2,331	1,618	3,936	2,286	1,650	△13	△45	32
의 령 군	8,088	5,643	2,445	8,012	5,623	2,389	△76	△20	△56
함 안 군	11,785	8,167	3,618	11,779	8,176	3,603	△6	9	△15
창 녕 군	13,254	8,444	4,810	13,243	8,487	4,756	△11	43	△54
고 성 군	11,172	8,391	2,781	11,146	8,409	2,737	△26	18	△44
남 해 군	7,750	4,544	3,206	7,692	4,535	3,157	△58	△9	△49
하 동 군	10,308	7,551	2,757	10,299	7,536	2,763	△9	△15	6
산 청 군	8,986	6,584	2,402	8,948	6,613	2,335	△38	29	△67
함 양 군	9,214	5,634	3,580	9,151	5,639	3,512	△63	5	△68
거 창 군	11,990	7,108	4,882	11,956	7,103	4,853	△34	△5	△29
합 천 군	14,013	10,320	3,693	13,886	10,316	3,570	△127	△4	△123

(단위 : ha)

	'98(A)			'99(B)			증△감(B-A)		
	계	논	밭	계	논	밭	계	논	밭
제주도	56,812	205	56,607	58,707	195	58,512	1,895	△10	1,905
제주시	5,763	0	5,763	6,108	0	6,108	345	0	345
서귀포시	7,284	25	7,259	7,238	25	7,213	△46	0	△46
북제주군	23,146	131	23,015	24,311	121	24,190	1,165	△10	1,175
남제주군	20,619	49	20,570	21,050	49	21,001	431	0	431

IV. '99 경 지 이 용

1. 작물재배(경지이용)면적

가. 총 광

(단위 : ha)

		계		논		밭	
		ha	%				
'98. 경지면적		1,910,081	-	1,157,306	-	752,775	-
'99. 이용면적		2,116,013	110.8	1,240,194	107.2	875,819	116.3
작물	소 계	1,325,484	69.4	1,116,813	96.5	208,671	27.7
	미 곡	1,066,203		1,046,481		19,722	
	맥 류	76,594		61,096		15,498	
	잡 곡	28,514		999		27,515	
	두 류	108,032		5,580		102,452	
	서 류	46,141		2,657		43,484	
채 소		289,410	15.1	36,199	3.1	253,211	33.6
특·약용		103,707	5.4	3,566	0.3	100,141	13.3
과 수		171,327	9.0	2,082	0.2	169,245	22.5
시설작물		100,461	5.3	55,038	4.8	45,423	6.0
수 원 지		24,589	1.3	2,115	0.2	22,474	3.0
기 타		101,035	5.3	24,381	2.1	76,654	10.2
휴경면적		17,028		4,609		12,419	

※ 기타는 묘상, 사료작물, 인삼, 담배, 녹비작물, 화훼, 버섯 등

나. 연도별 경지이용면적

	'97	'98	'99	증 감				
				'98-'97	%	'99-'98	%	
	ha							
경지면적	1,945,480	1,923,522	1,910,081	△21,958	△1.1	△13,441	△0.7	
이용면적	2,096,764	2,117,838	2,116,013	21,074	1.0	△1,825	△0.1	
식량 작물	소 계	1,314,248	1,331,015	1,325,484	16,767	1.3	△5,531	△0.4
	미 곡	1,052,395	1,058,927	1,066,203	6,532	0.6	7,276	0.7
	맥 류	69,536	83,406	76,594	13,870	19.9	△6,812	△8.2
	잡 곡	30,260	30,099	28,514	△161	△0.5	△1,585	△5.3
	두 류	122,403	120,115	108,032	△2,288	△1.9	△12,083	△10.1
	서 류	39,654	38,468	46,141	△1,186	△3.0	7,673	19.9
채 소	284,940	277,680	289,410	△7,260	△2.5	11,730	4.2	
특·약용	108,481	114,870	103,707	6,389	5.9	△11,163	△9.7	
과 수	173,806	173,234	171,327	△572	△0.3	△1,907	△1.1	
시설작물	92,425	94,968	100,461	2,543	2.8	5,493	5.8	
수 원 지	24,728	25,171	24,589	443	1.8	△582	△2.3	
기 타	98,136	100,900	101,035	2,764	2.8	135	0.1	
휴경면적	29,517	22,252	17,028	△7,265	△24.6	△5,224	△23.5	

주 : 1. 기타는 묘상, 사료작물, 인삼, 담배, 녹비작물, 화훼, 버섯 등
 2. 경지면적은 전년도 경지면적임

다. 시·도별 작물재배면적

	계		식량작물		채소류		특·약용		과수·기타	
	ha	%		%		%		%		%
전국	2,116,013	100	1,325,484	62.6	289,410	13.7	103,707	4.9	397,412	18.8
서울	3,245	100	767	23.7	1,140	35.1	33	1.0	1,305	40.2
부산	12,077	100	5,914	49.0	3,731	30.9	99	0.8	2,333	19.3
대구	14,357	100	7,409	51.6	2,675	18.6	491	3.4	3,782	26.3
인천	24,789	100	18,908	76.3	2,584	10.4	803	3.2	2,494	10.1
광주	17,625	100	10,326	58.6	2,402	13.6	554	3.1	4,343	24.6
대전	7,002	100	3,464	49.5	740	10.6	464	6.6	2,334	33.3
울산	14,172	100	9,805	69.2	1,175	8.3	288	2.0	2,904	20.5
경기	220,988	100	138,799	62.8	24,060	10.9	10,450	4.7	47,679	21.6
강원	120,313	100	73,245	60.9	27,647	23.0	7,342	6.1	12,079	10.0
충북	146,061	100	78,735	53.9	22,100	15.1	11,036	7.6	34,190	23.4
충남	271,156	100	187,412	69.1	28,717	10.6	12,171	4.5	42,856	15.8
전북	248,845	100	178,654	71.8	27,825	11.1	11,016	4.4	31,350	12.6
전남	418,124	100	295,528	70.7	63,272	15.1	19,303	4.6	40,021	9.6
경북	319,022	100	165,470	51.9	46,096	14.4	18,500	5.8	88,956	27.9
경남	214,755	100	133,643	62.2	22,558	10.5	7,388	3.4	51,166	23.8
제주	63,482	100	17,405	27.4	12,688	20.0	3,769	5.9	29,620	46.7

2. 경지이용율

가. 시·도별 경지이용율

	'98. 경지면적			'99. 이용면적			'99. 경지이용율		
	계	논	밭	계	논	밭	계	논	밭
	ha						%		
전국	1,910,081	1,157,306	752,775	2,116,013	1,240,194	875,819	110.8	107.2	116.3
서울	2,106	753	1,353	3,245	736	2,509	154.1	97.7	185.4
부산	10,063	7,474	2,589	12,077	8,704	3,373	120.0	116.5	130.3
대구	12,368	7,023	5,345	14,357	8,238	6,119	116.1	117.3	114.5
인천	24,943	18,372	6,571	24,789	17,669	7,120	99.4	96.2	108.4
광주	14,249	10,454	3,795	17,625	12,404	5,221	123.7	118.7	137.6
대전	6,701	3,569	3,132	7,002	3,632	3,370	104.5	101.8	107.6
울산	14,838	10,342	4,496	14,172	9,702	4,470	95.5	93.8	99.4
경기	213,858	129,396	84,462	220,988	124,679	96,309	103.3	96.4	114.0
강원	118,166	50,677	67,489	120,313	48,545	71,768	101.8	95.8	106.3
충북	136,905	66,060	70,845	146,061	65,062	80,999	106.7	98.5	114.3
충남	260,917	188,871	72,046	271,156	189,655	81,501	103.9	100.4	113.1
전북	221,543	165,771	55,772	248,845	179,416	69,429	112.3	108.2	124.5
전남	334,302	221,697	112,605	418,124	256,863	161,261	125.1	115.9	143.2
경북	300,399	156,553	143,846	319,022	165,189	153,833	106.2	105.5	106.9
경남	181,911	120,089	61,822	214,755	149,485	65,270	118.1	124.5	105.6
제주	56,812	205	56,607	63,482	215	63,267	111.7	104.9	111.8

나. '99 시·도별 농가호당 경지면적

(단위 : 가구, ha, a)

	농가수	'99 경지면적			농가구당 경지면적		
		계	논	밭	계	논	밭
전 국	1,381,638	1,898,925	1,152,579	746,346	137	83	54
서 울	2,443	2,105	748	1,357	86	31	55
부 산	9,664	9,964	7,310	2,654	103	76	27
대 구	12,156	11,990	6,752	5,238	99	56	43
인 천	16,981	24,753	18,039	6,714	146	106	40
광 주	10,740	14,137	10,435	3,702	132	97	35
대 전	6,710	6,608	3,534	3,074	98	52	46
울 산	11,314	14,610	9,934	4,676	129	88	41
경 기	149,796	212,828	128,734	84,094	142	86	56
강 원	79,261	117,691	50,443	67,248	148	63	85
충 북	91,715	135,793	65,496	70,297	148	71	77
충 남	174,113	258,759	188,289	70,470	149	108	41
전 북	137,305	218,557	164,161	54,396	159	119	40
전 남	229,342	333,105	222,079	111,026	145	97	48
경 북	240,404	298,376	156,626	141,750	124	65	59
경 남	169,365	180,942	119,804	61,138	107	71	36
제 주	40,329	58,707	195	58,512	146	1	145

V. 연도별 주요통계

1. 국토이용

(단위 : ha)

	국토면적			임야		기타	
	경지면적	%		%		%	
'79	9,896,624	2,207,071	22.3	6,570,663	66.4	1,118,890	11.3
'80	9,899,234	2,195,822	22.2	6,567,772	66.3	1,135,640	11.5
'81	9,901,599	2,188,268	22.1	6,562,885	66.3	1,150,446	11.6
'82	9,902,244	2,180,084	22.0	6,553,713	66.2	1,168,447	11.8
'83	9,909,106	2,166,636	21.8	6,546,829	66.1	1,195,641	12.1
'84	9,911,726	2,152,357	21.7	6,539,558	66.0	1,219,811	12.3
'85	9,914,332	2,144,415	21.6	6,531,102	65.9	1,238,815	12.5
'86	9,917,326	2,140,995	21.6	6,523,966	65.8	1,252,365	12.6
'87	9,922,177	2,143,430	21.6	6,499,082	65.5	1,279,665	12.9
'88	9,923,658	2,137,947	21.6	6,491,494	65.4	1,294,217	13.0
'89	9,926,263	2,126,721	21.4	6,484,704	65.3	1,314,838	13.3
'90	9,927,369	2,108,812	21.2	6,476,030	65.3	1,342,527	13.5
'91	9,929,980	2,090,877	21.1	6,467,665	65.1	1,371,438	13.8
'92	9,931,366	2,069,933	20.8	6,463,764	65.1	1,397,669	14.1
'93	9,939,182	2,054,814	20.7	6,459,834	65.0	1,424,534	14.3
'94	9,939,381	2,032,706	20.5	6,455,550	64.9	1,451,125	14.6
'95	9,926,838	1,985,257	20.0	6,451,885	65.0	1,489,696	15.0
'96	9,931,346	1,945,480	19.6	6,455,367	65.0	1,530,499	15.4
'97	9,937,303	1,923,522	19.4	6,532,523	65.7	1,481,258	14.9
'98	9,940,790	1,910,081	19.2	6,527,416	65.7	1,503,293	15.1
'99	-	1,898,925	-	-	-	-	-

2. 논·밭별 경지면적

(단위 : ha)

	계		논		밭	
		증△감		증△감		증△감
'79	2,207,071	△14,847	1,310,970	△989	896,101	△13,858
'80	2,195,822	△11,249	1,306,789	△4,181	889,033	△7,068
'81	2,188,268	△7,554	1,308,053	1,264	880,215	△8,818
'82	2,180,084	△8,184	1,311,512	3,459	868,572	△11,643
'83	2,166,636	△13,448	1,315,933	4,421	850,703	△17,869
'84	2,152,357	△14,279	1,319,903	3,970	832,454	△18,249
'85	2,144,415	△7,942	1,324,932	5,029	819,483	△12,971
'86	2,140,995	△3,420	1,328,529	3,597	812,466	△7,017
'87	2,143,430	2,435	1,351,657	23,128	791,773	△20,693
'88	2,137,947	△5,483	1,357,857	6,200	780,090	△11,683
'89	2,126,721	△11,226	1,352,741	△5,116	773,980	△6,110
'90	2,108,812	△17,909	1,345,280	△7,461	763,532	△10,448
'91	2,090,877	△17,935	1,335,204	△10,076	755,673	△7,859
'92	2,069,933	△20,944	1,314,727	△20,477	755,206	△467
'93	2,054,814	△15,119	1,298,323	△16,404	756,491	1,285
'94	2,032,706	△22,108	1,267,112	△31,211	765,594	9,103
'95	1,985,257	△47,449	1,205,867	△61,245	779,390	13,796
'96	1,945,480	△39,777	1,176,148	△29,719	769,332	△10,058
'97	1,923,522	△21,958	1,162,852	△13,296	760,670	△8,662
'98	1,910,081	△13,441	1,157,306	△5,546	752,775	△7,895
'99	1,898,925	△11,156	1,152,579	△4,727	746,346	△6,429

3. 경지증감 사유별 면적

가. 합계

(단위 : ha)

	증 가				
	계	논밭전환	개 간	간 척	복 구
'79	17,082	13,567	2,942	321	252
'80	14,649	11,420	2,528	77	624
'81	12,196	10,244	1,543	98	311
'82	20,304	15,377	2,624	1,693	610
'83	21,202	18,634	1,772	449	347
'84	18,523	14,424	1,426	1,375	1,298
'85	22,257	16,595	3,560	1,047	1,055
'86	18,194	12,255	4,177	1,430	332
'87	41,643	23,439	2,364	2,017	13,823
'88	26,115	17,660	2,436	3,125	2,894
'89	19,903	15,726	3,151	47	979
'90	16,136	12,275	1,915	1,189	757
'91	17,825	12,393	1,311	3,321	800
'92	20,728	15,774	1,023	1,358	2,573
'93	28,137	18,180	2,076	4,995	2,886
'94	30,629	20,742	4,937	3,505	1,445
'95	54,042	38,424	5,101	9,014	1,503
'96	68,329	56,237	8,856	498	2,738
'97	34,558	23,616	5,472	3,137	2,333
'98	30,256	17,997	5,882	3,075	3,302
'99	28,296	16,340	8,063	761	3,132

(단위 : ha)

	감 소					
	계	논밭전환	건물건축	공공시설	유휴지	기 타
'79	31,929	13,567	5,392	6,510	-	6,460
'80	25,898	11,420	4,108	5,051	-	5,319
'81	19,750	10,244	2,232	2,437	-	4,837
'82	28,488	15,377	3,750	4,271	-	5,090
'83	34,650	18,634	6,013	3,499	-	6,504
'84	32,802	14,424	2,993	7,551	-	7,834
'85	30,199	16,595	4,312	3,493	-	5,799
'86	21,614	12,255	3,258	3,071	-	3,030
'87	39,208	23,439	4,345	3,485	-	7,939
'88	31,598	17,660	4,475	3,716	-	5,747
'89	31,129	15,726	5,699	2,777	-	6,927
'90	34,045	12,275	9,835	4,766	3,515	3,654
'91	35,760	12,393	8,950	5,024	5,660	3,733
'92	41,672	15,774	8,412	4,734	7,424	5,328
'93	43,256	18,180	7,752	4,495	9,208	3,621
'94	52,737	20,742	11,165	6,484	10,047	4,299
'95	101,491	38,424	24,687	11,206	17,881	9,293
'96	108,106	56,237	16,805	6,604	20,303	8,157
'97	56,516	23,616	10,416	7,083	9,727	5,674
'98	43,697	17,997	6,309	5,949	8,344	5,098
'99	39,452	16,340	5,049	7,547	5,329	5,187

나. 논

(단위 : ha)

	증 가				
	계	논발전환	개 간	간 척	복 구
'79	10,459	9,664	419	321	55
'80	7,085	6,447	265	70	303
'81	7,406	6,858	321	98	129
'82	12,860	10,546	286	1,691	337
'83	14,393	13,450	377	449	117
'84	13,096	10,690	176	1,313	917
'85	13,871	12,178	247	1,047	399
'86	10,408	8,818	115	1,430	45
'87	33,539	17,794	312	2,017	13,416
'88	16,597	11,461	459	3,122	1,555
'89	8,375	7,783	238	46	308
'90	7,853	6,304	132	1,189	228
'91	7,630	3,905	165	3,314	246
'92	4,660	2,407	147	1,317	789
'93	9,703	2,271	569	4,983	1,880
'94	2,731	1,572	334	508	317
'95	15,026	5,658	63	9,014	291
'96	24,200	20,864	2,011	497	828
'97	13,866	8,758	1,274	3,137	697
'98	13,101	8,037	1,089	3,075	900
'99	11,705	8,496	1,453	761	995

(단위 : ha)

	감 소					
	계	논밭전환	건물건축	공공시설	유휴지	기 타
'79	11,448	3,903	1,942	3,036	-	2,567
'80	11,266	4,973	1,571	2,610	-	2,112
'81	6,142	3,386	653	1,184	-	919
'82	9,401	4,831	1,391	2,056	-	1,123
'83	9,972	5,184	2,038	1,661	-	1,089
'84	9,126	3,734	989	3,302	-	1,101
'85	8,842	4,417	1,559	1,661	-	1,205
'86	6,811	3,437	1,129	1,563	-	682
'87	10,411	5,645	1,481	1,860	-	1,425
'88	10,397	6,199	1,574	1,923	-	701
'89	13,491	7,943	2,360	1,383	-	1,805
'90	15,314	5,971	5,000	2,690	861	792
'91	17,706	8,488	4,068	2,810	1,525	815
'92	25,137	13,367	4,023	2,813	2,488	2,446
'93	26,107	15,909	3,367	2,713	3,286	832
'94	33,942	19,170	5,200	4,047	4,062	1,463
'95	76,271	32,766	16,596	9,035	12,267	5,607
'96	53,919	35,373	6,797	3,494	6,554	1,701
'97	27,162	14,858	3,925	3,972	2,761	1,646
'98	18,647	9,960	1,986	3,413	1,843	1,445
'99	16,432	7,844	1,703	4,536	1,119	1,230

다. 밭

(단위 : ha)

	증 가				
	계	논밭전환	개 간	간 척	복 구
'79	6,623	3,903	2,523	0	197
'80	7,564	4,973	2,263	7	321
'81	4,790	3,386	1,222	0	182
'82	7,444	4,831	2,338	2	273
'83	6,809	5,184	1,395	0	230
'84	5,427	3,734	1,250	62	381
'85	8,386	4,417	3,313	0	656
'86	7,786	3,437	4,062	0	287
'87	8,104	5,645	2,052	0	407
'88	9,518	6,199	1,977	3	1,339
'89	11,528	7,943	2,913	1	671
'90	8,283	5,971	1,783	0	529
'91	10,195	8,488	1,146	7	554
'92	16,068	13,367	876	41	1,784
'93	18,434	15,909	1,507	12	1,006
'94	27,898	19,170	4,603	2,997	1,128
'95	39,016	32,766	5,038	0	1,212
'96	44,129	35,373	6,845	1	1,910
'97	20,692	14,858	4,198	0	1,636
'98	17,155	9,960	4,793	0	2,402
'99	16,591	7,844	6,610	0	2,137

(단위 : ha)

	감 소					
	계	논밭전환	건물건축	공공시설	유희지	기 타
'79	20,481	9,664	3,450	3,474	-	3,893
'80	14,632	6,447	2,537	2,441	-	3,207
'81	13,608	6,858	1,579	1,253	-	3,918
'82	19,087	10,546	2,359	2,215	-	3,967
'83	24,678	13,450	3,975	1,838	-	5,415
'84	23,676	10,690	2,004	4,249	-	6,733
'85	21,357	12,178	2,753	1,832	-	4,594
'86	14,803	8,818	2,129	1,508	-	2,348
'87	28,797	17,794	2,864	1,625	-	6,514
'88	21,201	11,461	2,901	1,793	-	5,046
'89	17,638	7,783	3,339	1,394	-	5,122
'90	18,731	6,304	4,835	2,076	2,654	2,862
'91	18,054	3,905	4,882	2,214	4,135	2,918
'92	16,535	2,407	4,389	1,921	4,936	2,882
'93	17,149	2,271	4,385	1,782	5,922	2,789
'94	18,795	1,572	5,965	2,437	5,985	2,836
'95	25,220	5,658	8,091	2,171	5,614	3,686
'96	54,187	20,864	10,008	3,110	13,749	6,456
'97	29,354	8,758	6,491	3,111	6,966	4,028
'98	25,050	8,037	4,323	2,536	6,501	3,653
'99	23,020	8,496	3,346	3,011	4,210	3,957

4. 경지이용을 및 농가호당 경지면적

	경지 이용율(%)			농가호당 경지면적(a)		
	계	논	밭	계	논	밭
'79	130.9	123.4	141.7	102.1	60.6	41.5
'80	125.3	118.8	134.8	101.9	60.6	41.3
'81	126.3	119.3	136.7	107.8	64.4	43.4
'82	122.4	115.8	132.1	109.2	65.7	43.5
'83	123.8	119.0	130.9	108.3	65.8	42.5
'84	124.9	119.7	133.1	109.1	66.9	42.2
'85	120.4	114.9	129.2	111.3	68.8	42.5
'86	119.9	113.0	131.0	112.3	69.7	42.6
'87	121.3	113.7	133.8	114.5	72.2	42.3
'88	118.0	111.1	129.8	117.1	74.4	42.7
'89	116.2	109.8	127.4	120.0	76.3	43.7
'90	113.3	107.7	123.1	119.3	76.1	43.2
'91	110.6	105.4	119.7	122.8	78.4	44.4
'92	108.1	103.4	116.4	126.1	80.1	46.0
'93	110.4	105.5	118.9	129.0	81.5	47.5
'94	107.3	102.5	115.7	130.4	81.3	49.1
'95	108.1	104.1	114.7	132.3	80.4	51.9
'96	107.9	106.1	110.7	131.5	79.5	52.0
'97	107.8	104.8	112.4	133.6	80.8	52.8
'98	110.1	107.0	114.9	135.2	81.9	53.3
'99	110.8	107.2	116.3	137.4	83.4	54.0

5. 벼 재배면적 및 휴경농지면적

(단위 : ha)

	벼 재배면적			휴경 농지면적		
	계	논벼	밭벼	계	논	밭
'79	1,233,234	1,224,157	9,077	-	-	-
'80	1,233,038	1,219,841	13,197	-	-	-
'81	1,223,892	1,212,258	11,634	-	-	-
'82	1,188,073	1,175,964	12,109	-	-	-
'83	1,228,481	1,219,645	8,836	-	-	-
'84	1,230,861	1,224,675	6,186	-	-	-
'85	1,236,768	1,232,924	3,844	20,244	4,111	16,133
'86	1,235,925	1,232,679	3,246	17,427	3,643	13,784
'87	1,262,324	1,259,141	3,183	19,809	4,151	15,658
'88	1,260,129	1,257,158	2,971	19,295	4,501	14,794
'89	1,256,661	1,254,231	2,430	26,156	7,239	18,917
'90	1,244,341	1,241,803	2,538	40,437	12,377	28,060
'91	1,208,455	1,206,613	1,842	67,455	23,992	43,463
'92	1,156,885	1,155,645	1,240	68,935	30,985	37,950
'93	1,135,812	1,134,943	869	66,467	30,241	36,226
'94	1,102,608	1,101,678	930	62,468	31,427	31,041
'95	1,055,868	1,055,337	531	64,582	33,464	31,118
'96	1,049,556	1,048,987	569	34,262	14,463	19,799
'97	1,052,395	1,051,659	736	29,517	10,279	19,238
'98	1,058,927	1,056,483	2,444	22,252	6,214	16,038
'99	1,066,203	1,058,555	7,648	17,028	4,609	12,419

VI. '99경지면적 표본오차 및 신뢰구간

○ 경지면적(논면적+밭면적)

(단위 : ha, %)

시·도	경지면적	표본오차(CV)	신뢰구간(95%)	비고
전 국	1,898,925	0.02	1,898,181 - 1,899,669	
서 울	2,105	0.29	2,093 - 2,117	
부 산	9,964	0.27	9,911 - 10,017	
대 구	11,990	0.31	11,917 - 12,063	
인 천	24,753	0.13	24,690 - 24,816	
광 주	14,137	0.26	14,065 - 14,209	
대 전	6,608	0.32	6,567 - 6,649	
울 산	14,610	0.27	14,533 - 14,687	
경 기	212,828	0.07	212,536 - 213,120	
강 원	117,691	0.12	117,414 - 117,968	
충 북	135,793	0.06	135,633 - 135,953	
충 남	258,759	0.06	258,455 - 259,063	
전 북	218,557	0.04	218,386 - 218,728	
전 남	333,105	0.02	332,974 - 333,236	
경 북	298,376	0.05	298,084 - 298,668	
경 남	180,942	0.06	180,729 - 181,155	
제 주	58,707	0.30	58,362 - 59,052	

○ 논면적

(단위 : ha, %)

시·도	경지면적	표본오차(CV)	신뢰구간(95%)	비고
전국	1,152,579	0.04	1,151,675 - 1,153,483	
서울	748	0.95	734 - 762	
부산	7,310	0.42	7,250 - 7,370	
대구	6,752	0.47	6,690 - 6,814	
인천	18,039	0.56	17,841 - 18,237	
광주	10,435	0.42	10,349 - 10,521	
대전	3,534	0.71	3,485 - 3,583	
울산	9,934	0.83	9,772 - 10,096	
경기	128,734	0.14	128,381 - 129,087	
강원	50,443	0.29	50,156 - 50,730	
충북	65,496	0.23	65,201 - 65,791	
충남	188,289	0.11	187,883 - 188,695	
전북	164,161	0.08	163,904 - 164,418	
전남	222,079	0.06	221,818 - 222,340	
경북	156,626	0.15	156,166 - 157,086	
경남	119,804	0.11	119,546 - 120,062	
제주	195	5.42	174 - 216	

○ 발면적

(단위 : ha, %)

시·도	경지면적	표본오차(CV)	신뢰구간(95%)	비고
전 국	746,346	0.07	745,322 - 747,370	
서 울	1,357	0.86	1,334 - 1,380	
부 산	2,654	1.48	2,577 - 2,731	
대 구	5,238	0.92	5,144 - 5,332	
인 천	6,714	1.83	6,473 - 6,955	
광 주	3,702	1.10	3,622 - 3,782	
대 전	3,074	0.97	3,016 - 3,132	
울 산	4,676	1.94	4,498 - 4,854	
경 기	84,094	0.23	83,715 - 84,473	
강 원	67,248	0.29	66,866 - 67,630	
충 북	70,297	0.24	69,966 - 70,628	
충 남	70,470	0.27	70,097 - 70,843	
전 북	54,396	0.23	54,151 - 54,641	
전 남	111,026	0.11	110,787 - 111,265	
경 북	141,750	0.17	141,278 - 142,222	
경 남	61,138	0.23	60,862 - 61,414	
제 주	58,512	0.30	58,168 - 58,856	



행정간행물발간등록번호

11-1380729-000002-10

1999년 경지면적통계

2000년 월 일 인쇄
2000년 월 일 발행

발행인 : 국립농산물품질관리원장 이 현 목

편집인 : 농 업 정 보 통 계 과 장 곽 용 도

인쇄처 : 한 라 인 쇄

☎ 503-3011 FAX. 503-1431

