

19800288

행정간행물 발간등록번호
31000 - 51021 - 26 - 26

1996년

경지면적통계



농림부

일 러 두 기

- 본 통계는 시·군을 모집단으로 '95년에 표본설계된 신표본을 대상으로 조사하였음.
- 통계 단위는 ha로 표시되었으며, 단위 미만은 반올림 하였으므로 세목의 합계와 총계가 일치하지 아니할 수 있음.
- 경지이용율은 전년도 경지면적에 대한 당해년도 작물 총 재배면적의 비율임.

$$\text{경지이용율}(\%) = \frac{\text{당해년도 작물 총재배면적}}{\text{전년도 경지(논, 밭)면적}} \times 100$$

- 이 책에는 이용자의 편의를 위하여 다음과 같은 부호를 사용하였음.

[0] : 표시단위 미만

[-] : 해당숫자 없음

- 본 자료의 신뢰도는 95% 신뢰수준으로 표본오차를 계산하여 자료 이용상의 편의를 제공하기 위하여 본 책자 끝부분에 계산 수록하였음.
- 본 책자 내용에 대한 의문이 있을때에는 농림부 생산통계담당관실 (☎ 503 - 7253~4)로 연락 주시기 바랍니다.

목 차

I. 조사개요	3
II. '96경지동향	4
1. 연도별 경지면적 추이	5
2. '96 경지증감 사유별면적	6
III. 경지면적 조사결과	7
1. 총 괄	7
2. 경지증감 사유별 면적	7
3. 시도별 경지면적	8
가. 논밭별 면적	8
나. '96경지면적 증감사유별 면적	11
4. '96. 시·군별 경지면적	14
IV. '96 경지이용	23
1. 작물 재배(경지이용) 면적	23
가. 총 괄	23
나. 작물별	24
2. 경지이용율	25

V. 연도별 주요통계	26
1. 국토이용	26
2. 논밭별 경지면적	27
3. 경지중감 사유별 면적	28
4. '96 경지면적 시·군별 중감내역.....	34
5. 경지이용율 및 농가호당 경지면적	46
6. 벼 재배면적 및 휴경 농지면적	47
7. 연도별('92~'96) 작물재배면적	48
VI. '96 시·도별 경지면적 표본오차 및 신뢰구간.....	54

I. 조사 개요

1. 조사목적

경지 면적의 증감사항과 토지이용 상황 등을 정확히 파악하여 농업정책 수립에 필요한 기초자료를 제공하고자 함.

2. 조사근거

지정통계(제126-11-05)로써 통계법 및 동법시행령과 농업기본통계 조사규칙에 의함.

3. 조사기간

'96. 11. 15 ~ 11. 30

4. 조사방법

전국 142개 시·군 농업통계출장소의 통계조사 공무원이 범적지목 여하에 관계없이 농작물 재배가 가능한 경지와 그 부대시설을 논·밭별로 구분하여 현지실측 표본조사 및 전수조사.

가. 표본조사

표본단위구로 추출된 단위구내의 논·밭별 면적과 증감사유별 면적을 현지 실측조사.

나. 전수조사

경지면적이 집단적으로 2ha 이상 증감이 있는 지역을 조사.

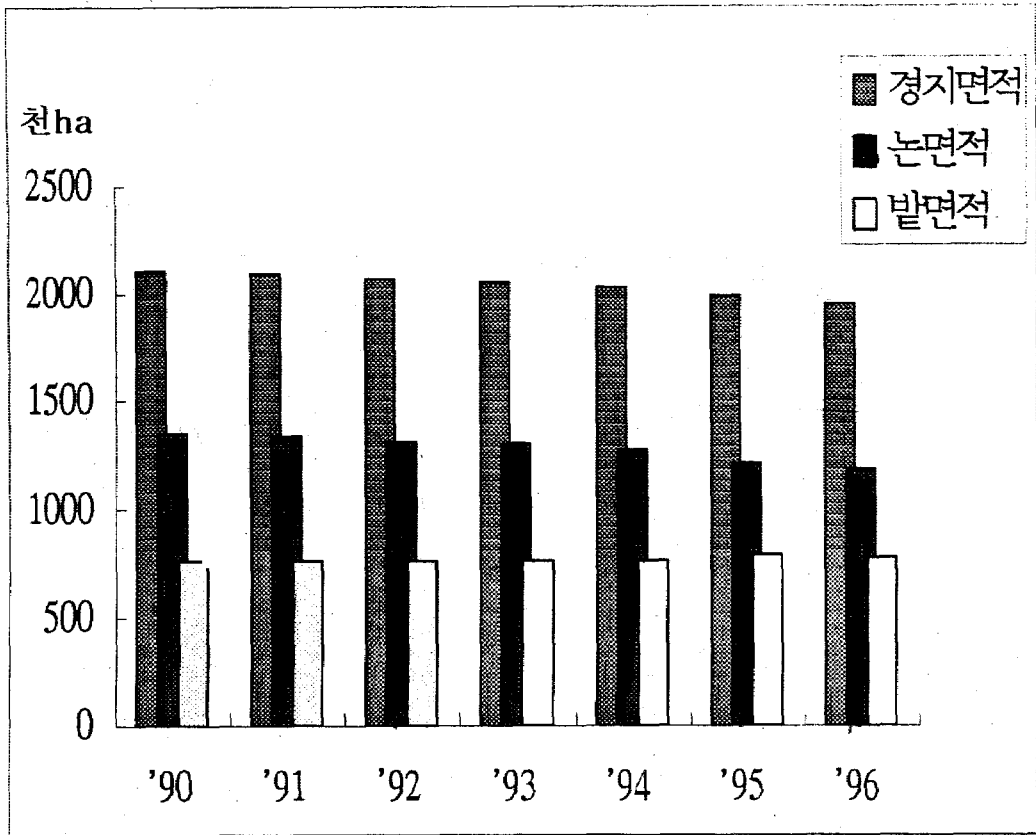
5. 표본단위구 선정

전국의 경지를 약 2ha 크기로 묶은 1,015천개의 모집단 단위구를 논비율과 작물재배형태에 따라 10개층으로 층화하고, 층별 표본추출을 위하여 37천개의 면적조사 표본단위구를 추출 선정 조사.

II. '96 경지 동향

- '96년도 우리나라의 총 경지면적은 1,945.5천ha로 전 국토면적 9,931천ha의 19.6%수준이며, '95년의 총 경지면적 1,985.3천ha보다 39.8천ha(2.0%)가 감소한 것으로 나타났다.
- '96년도중 경지면적은 개간 8.8천ha, 간척 0.5천ha, 복구 2.7천ha로 총 12.0천ha가 증가했으며, 건물건축 16.8천ha, 공공시설 6.6천ha, 유휴지 20.3천ha, 기타(유실·매몰, 초지, 묘지, 양어장, 퇴비장, 골프장 등) 8.1천ha로 총 51.8천ha가 타용도로 전환 감소되어 '96년도중 39.8천ha의 경지면적이 순 감소한 것으로 조사되었다.
- 경지면적의 논·밭별 동향을 보면
 - 논 면적은 1,176.2천ha로 이는 총 경지면적의 60.5%이며 '95년의 1,205.9천ha 보다 29.7천ha가 건물건축, 공공시설, 유휴지 발생 증가 등으로 감소 되었으며,
 - 밭 면적은 769.3천ha로 총 경지면적의 39.5%이며 이는 '95년의 779.4천ha보다 10.1천ha가 감소된 것으로 나타났다. '96년의 밭면적이 감소한 주된 요인은 논벼중산계획 일환으로 밭의 논 전환(20.9천ha)이 증가된 것으로 풀이 된다.

1. 연도별 경지면적 추이

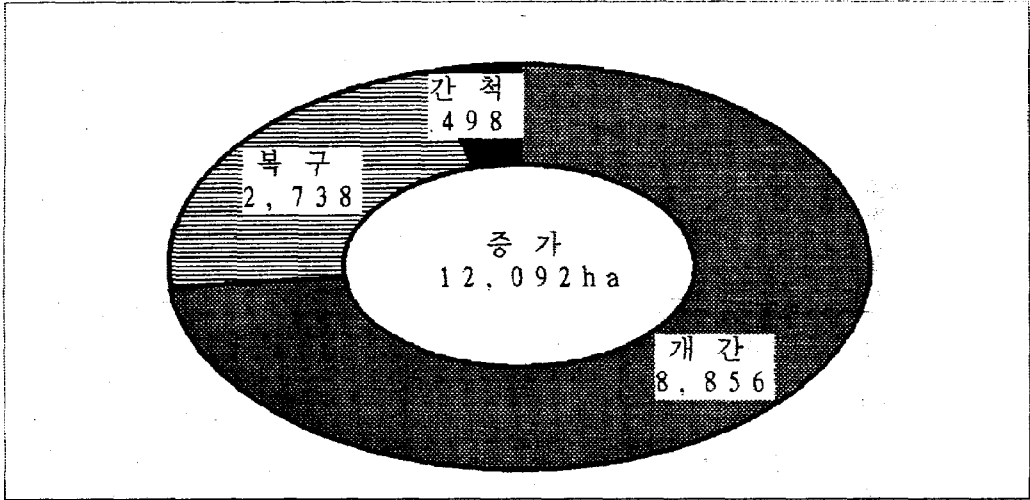


(단위 : 천ha)

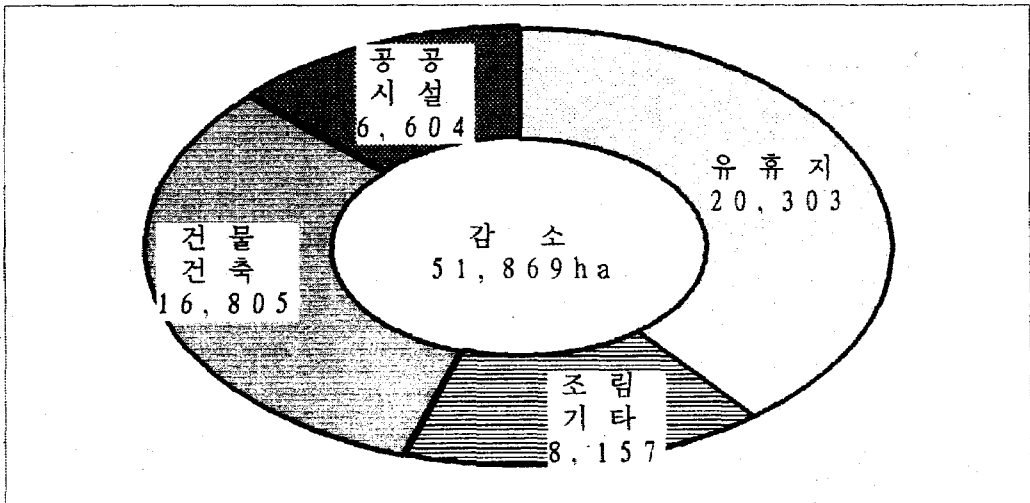
	'90	'91	'92	'93	'94	'95	'96
계 (증△감)	2,108.8 (△17.9)	2,090.9 (△17.9)	2,069.9 (△21.0)	2,054.8 (△15.1)	2,032.7 (△22.1)	1,985.3 (△47.4)	1,945.5 (△39.8)
논 (증△감)	1,345.3 (△7.4)	1,335.2 (△10.1)	1,314.7 (△20.5)	1,298.3 (△16.4)	1,267.1 (△31.2)	1,205.9 (△61.2)	1,176.2 (△29.7)
밭 (증△감)	763.5 (△10.5)	755.7 (△7.8)	755.2 (△0.5)	756.5 (1.3)	765.6 (9.1)	779.4 (13.8)	769.3 (△10.1)

2. '96 경지증감 사유별 면적

[증가]



[감소]



Ⅲ. 경지면적 조사결과

1. 총괄

(단위 : 천ha)

	'94(A)	'95 (B)	'96(C)	전년대비 증감면적	
				B - A	C - B
경지면적	2,032.7	1,985.3	1,945.5	△47.4 (△2.3)	(△39.8) (△2.0)
논면적	1,267.1	1,205.9	1,176.2	△61.2 (△4.8)	△29.7 (△2.5)
밭면적	765.6	779.4	769.3	13.8 (1.8)	△10.1 (△1.3)

※ ()내는 증감율임.

2. 경지증감 사유별 면적

(단위: 천ha)

	증가면적					감소면적					
	계	지목 변경	개간	간척	복구	계	지목 변경	건물 건축	공공 시설	유희지	기타
계	68.3 (12.0)	56.3	8.8	0.5	2.7	108.1 (51.8)	56.3	16.8	6.5	20.3	8.2
논	24.2 (3.3)	20.9	2.0	0.5	0.8	53.9 (18.5)	35.4	6.8	3.4	6.5	1.8
밭	44.1 (8.7)	35.4	6.8	-	1.8	54.2 (33.3)	20.9	10.0	3.1	13.8	6.4

※ ()내는 증감내역의 지목변경을 배준 면적임.

3. 시도별 경지면적

가. 논밭별 면적

1) 계

(단위 : ha)

	'94(A)	'95(B)	'96(C)	증 △ 감			
				B - A	증감율(%)	C - B	증감율(%)
전 국	2,032,706	1,985,257	1,945,480	△47,449	△2.3	△39,777	△2.0
서 울	2,152	2,187	2,130	35	1.6	△57	△2.7
부 산	11,992	11,245	10,958	△747	△6.2	△287	△2.6
대 구	14,261	13,409	12,731	△852	△6.0	△678	△5.3
인 천	27,549	26,112	25,698	△1,437	△5.2	△414	△1.6
광 주	16,004	14,753	14,488	△1,251	△7.8	△265	△1.8
대 전	7,747	7,407	7,105	△340	△4.4	△302	△4.3
경 기	237,552	227,116	219,558	△10,436	△4.4	△7,558	△3.4
강 원	133,359	125,387	121,554	△7,972	△6.0	△3,833	△3.2
충 북	146,732	143,400	140,305	△3,332	△2.3	△3,095	△2.2
충 남	274,951	272,377	266,625	△2,574	△0.9	△5,752	△2.2
전 북	233,745	228,945	226,886	△4,800	△2.1	△2,059	△0.9
전 남	329,767	334,255	331,746	4,488	1.4	△2,509	△0.8
경 북	320,584	312,316	307,488	△8,268	△2.6	△4,828	△1.6
경 남	219,508	209,519	201,893	△9,989	△4.6	△7,626	△3.8
제 주	56,803	56,829	56,315	26	0.0	△514	△0.9

※ '94 경지면적 : 증감면적을 산출하기 위해 '95 행정구역이 변경된 면적을 소급적용함

2) 논

(단위 : ha)

	'94(A)	'95(B)	'96(C)	증 △ 감			
				B - A	증감율(%)	C - B	증감율(%)
전 국	1,267,112	1,205,867	1,176,148	△61,245	△4.8	△29,719	△2.5
서 울	868	789	762	△79	△9.1	△27	△3.5
부 산	9,595	8,662	8,425	△933	△9.7	△237	△2.8
대 구	8,467	7,929	7,461	△538	△6.4	△468	△6.3
인 천	20,885	19,768	19,334	△1,117	△5.3	△434	△2.2
광 주	11,825	10,930	10,621	△895	△7.6	△309	△2.9
대 전	4641	4,103	3,789	△538	△11.6	△314	△8.3
경 기	152,161	144,914	134,200	△7,247	△4.8	△10,714	△8.0
강 원	60,268	53,263	51,897	△7,005	△11.6	△1,366	△2.6
충 북	76,834	70,544	67,815	△6,290	△8.2	△2,729	△4.0
충 남	193,080	193,032	190,909	△48	△0.0	△2,123	△1.1
전 북	181,548	169,326	168,640	△12,222	△6.7	△686	△0.4
전 남	217,364	218,348	217,456	△984	△0.5	△892	△0.4
경 북	177,275	162,809	160,067	△14,466	△8.2	△2,742	△1.7
경 남	152,092	141,244	134,567	△10,848	△7.1	△6,677	△5.0
제 주	209	206	205	△3	△1.4	△1	△0.5

※ '94 논면적 : 증감면적을 산출하기 위해 '95 행정구역이 변경된 면적을 소급적용함

3) 밭

(단위 : ha)

	'94(A)	'95(B)	'96(C)	증 △ 감			
				B - A	증감율(%)	C - B	증감율(%)
전 국	765,594	779,390	769,332	13,796	1.8	△10,058	△1.3
서 울	1,284	1,398	1,368	114	8.9	△30	△2.2
부 산	2,397	2,583	2,533	186	7.8	△50	△2.0
대 구	5,794	5,480	5,270	△314	△5.4	△210	△4.0
인 천	6,664	6,344	6,364	△320	△4.8	20	0.3
광 주	4,179	3,823	3,867	△356	△8.5	44	1.1
대 전	3,106	3,304	3,316	198	6.4	12	0.4
경 기	85,391	82,202	85,358	△3,189	△3.7	3,156	3.7
강 원	73,091	72,124	69,657	△967	△1.3	△2,467	△3.5
충 북	69,898	72,856	72,490	2,958	4.2	△366	△0.5
충 남	81,871	79,345	75,716	△2,526	△3.1	△3,629	△4.8
전 북	52,197	59,619	58,246	7,422	14.2	△1,373	△2.4
전 남	112,403	115,907	114,290	3,504	3.1	△1,617	△1.4
경 북	143,309	149,507	147,421	6,198	4.3	△2,086	△1.4
경 남	67,416	68,275	67,326	859	1.3	△949	△1.4
제주	56,594	56,623	56,110	29	0.1	△513	△0.9

* '94 밭면적 : 증감면적을 산출하기 위해 '95 행정구역이 변경된 면적을 소급 적용

나. '96 경지면적 증감사유별 면적

1) 계

(단위 : ha)

	증감계 (A-B)	증 가(A)					감 소(B)					
		계	논밭 전환	개간	간척	복구	계	논밭 전환	건물 건축	공공 시설	유희 지	기타
전국	△39,777	68,329	56,237	8,866	498	2,738	108,106	56,237	16,805	6,604	20,308	8,157
서울	△57	54	25	20	0	9	111	25	29	42	11	4
부산	△287	245	159	58	0	28	532	159	213	55	79	26
대구	△678	560	508	14	0	43	1,238	508	397	66	174	98
인천	△414	880	617	188	0	75	1,294	617	240	200	155	82
광주	△265	370	362	8	0	0	635	362	134	57	32	50
대전	△302	233	226	0	0	7	535	226	129	46	129	5
경기	△7,558	12,345	8,674	2,681	0	990	19,908	8,674	3,611	988	5,254	1,376
강원	△3,833	4,269	2,524	1,734	0	11	8,102	2,524	1,172	998	2,616	792
충북	△3,085	6,112	5,912	125	0	75	9,207	5,912	1,470	518	968	339
충남	△5,752	8,673	7,613	545	298	217	14,425	7,613	2,535	746	2,309	1,222
전북	△2,059	6,059	5,536	433	0	30	8,118	5,536	924	575	294	729
전남	△2,509	5,827	5,443	193	146	45	8,336	5,443	804	601	838	630
경북	△4,828	13,588	11,170	1,671	0	747	18,416	11,170	2,349	882	2,812	1,208
경남	△7,626	8,543	7,413	708	54	368	16,169	7,413	2,637	724	4,058	1,337
제주	△514	571	0	478	0	93	1,055	0	161	106	554	264

2) 논

(단위 : ha)

	증감계 (A-B)	증 가(A)					감 소(B)					
		계	논밭 전환	개간	간척	복구	계	논밭 전환	건물 건축	공공 시설	유희 지	기타
전국	△29,719	24,200	20,864	2,011	497	828	53,919	35,373	6,797	3,494	6,554	1,701
서울	△27	5	4	1	0	0	32	21	0	5	6	0
부산	△237	52	23	26	0	3	289	136	54	35	46	18
대구	△468	212	181	3	0	28	680	322	271	38	40	9
인천	△434	270	216	43	0	11	704	401	86	136	40	41
광주	△309	100	100	0	0	0	409	262	93	41	5	8
대전	△314	7	7	0	0	0	321	219	51	19	31	1
경기	△10,714	1,556	970	327	0	259	12,270	7,704	1,466	425	2,169	506
강원	△1,366	1,681	1,081	591	0	9	3,047	1,443	242	346	85	141
충북	△2,729	2,144	2,104	27	0	13	4,873	3,808	553	258	224	30
충남	△2,123	4,226	3,555	255	298	88	6,349	4,028	839	424	666	402
전북	△686	3,047	2,791	238	0	18	3,733	2,805	440	399	84	5
전남	△802	2,870	2,643	69	146	12	3,762	2,800	299	335	174	94
경북	△2,742	5,564	5,081	232	0	251	8,306	6,089	828	467	768	154
경남	△6,677	2,466	2,078	199	53	136	9,143	5,335	1,575	506	1,435	232
제주	△1	0	0	0	0	0	1	0	0	0	1	0

3) 밭

(단위 : ha)

	증감계 (A-B)	증 가(A)					감 소(B)					
		계	논밭 전환	개간	간척	복구	계	논밭 전환	건물 건축	공공 시설	유희 지	기타
전국	△10,058	44,129	35,373	6,845	1	1,910	54,187	20,864	10,008	3,110	13,749	6,456
서울	△30	49	21	19	0	9	79	4	29	37	5	4
부산	△50	198	136	32	0	25	243	23	159	20	33	8
대구	△210	348	322	11	0	15	558	181	126	28	134	89
인천	20	610	401	145	0	64	590	216	154	64	115	41
광주	44	270	262	8	0	0	226	100	41	16	27	42
대전	12	226	219	0	0	7	214	7	78	27	98	4
경기	3,156	10,789	7,704	2,354	0	731	7,633	970	2,145	563	3,065	870
강원	△2,467	2,588	1,443	1,143	0	2	5,055	1,081	980	662	1,741	661
충북	△366	3,968	3,808	98	0	62	4,334	2,104	917	260	744	309
충남	△3,629	4,447	4,028	290	0	129	8,076	3,585	1,666	322	1,663	820
전북	△1,373	3,012	2,805	195	0	12	4,385	2,791	484	176	210	724
전남	△1,617	2,957	2,800	124	0	33	4,574	2,643	505	206	684	536
경북	△2,086	8,024	6,089	1,439	0	496	10,110	5,081	1,521	415	2,044	1,049
경남	△949	6,077	5,335	509	1	232	7,026	2,078	1,062	218	2,623	1,045
제주	△513	571	0	478	0	93	1,084	0	161	106	553	264

4. '96. 시군별 경지면적

(단위 : ha)

	계	논	밭
경기도	219,558	134,200	85,358
수원시	2,349	1,641	708
성남시	1,175	222	953
의정부시	889	459	430
안양시	130	31	99
부천시	1,151	768	383
광명시	873	397	476
평택시	23,412	17,873	5,539
동두천시	931	309	622
안산시	2,128	1,063	1,065
고양시	6,477	3,514	2,963
과천시	427	98	329
구리시	656	35	621
남양주시	5,924	1,744	4,180
오산시	1,207	869	338
시흥시	3,930	1,893	2,037
군포시	502	239	263
의왕시	713	196	517
하남시	1,589	402	1,187
이천시	18,463	11,017	7,446
용인시	10,930	6,885	4,045
파주시	15,174	10,744	4,430
양주군	5,767	3,148	2,619
여주군	17,649	10,915	6,734
화성군	26,362	18,086	8,276
광주군	4,672	2,299	2,373
연천군	9,620	4,821	4,799
포천군	11,905	6,140	5,765
가평군	4,831	2,319	2,512
양평군	10,656	6,368	4,288
안성군	18,327	11,187	7,140
김포군	10,739	8,518	2,221

(단위 : ha)

	계	논	밭
강 원 도	121,554	51,897	69,657
춘 천 시	8,413	3,540	4,873
원 주 시	10,260	5,351	4,909
강 룡 시	9,155	4,645	4,510
동 해 시	1,079	387	692
태 백 시	1,083	3	1,080
속 초 시	707	514	193
삼 척 시	5,114	1,185	3,929
홍 천 군	13,326	5,702	7,624
횡 성 군	11,445	4,901	6,544
영 월 군	7,830	1,262	6,568
평 창 군	11,019	1,009	10,010
정 선 군	7,426	627	6,799
철 원 군	12,598	10,463	2,135
화 천 군	3,614	1,645	1,969
양 구 군	4,965	2,892	2,073
인 재 군	4,962	1,459	3,503
고 성 군	4,293	3,396	897
양 양 군	4,265	2,916	1,349

(단위 : ha)

	계	논	밭
충청북도	140,305	67,815	72,490
청주시	4,958	3,467	1,491
충주시	18,033	8,492	9,541
제천시	12,418	3,839	8,579
청원군	21,964	13,531	8,433
보은군	11,212	6,120	5,092
옥천군	10,284	4,353	5,931
영동군	11,181	3,791	7,390
진천군	10,515	7,087	3,428
괴산군	16,946	7,517	9,429
음성군	16,056	8,471	7,585
단양군	6,738	1,147	5,591

(단위 : ha)

	계	논	밭
충청남도	266,625	190,909	75,716
천안시	17,921	10,319	7,602
공주시	17,300	12,550	4,750
보령시	14,115	10,435	3,680
아산시	20,720	14,306	6,414
서산시	29,097	21,972	7,125
논산시	22,048	16,809	5,239
금산군	9,496	5,443	4,053
연기군	9,301	6,066	3,235
부여군	19,836	15,806	4,030
서천군	14,243	11,532	2,711
청양군	11,013	7,853	3,160
홍성군	16,862	11,366	5,496
예산군	20,425	13,241	7,184
태안군	16,536	11,193	5,343
당진군	27,712	22,018	5,694

(단위 : ha)

	계	논	밭
전라북도	226,886	168,640	58,246
전주시	6,846	5,060	1,786
군산시	15,778	14,295	1,483
익산시	26,393	22,310	4,083
정읍시	25,342	18,833	6,509
남원시	17,088	13,559	3,529
김제시	29,712	24,632	5,080
완주군	13,948	9,638	4,310
진안군	10,438	6,383	4,055
무주군	6,520	3,319	3,201
장수군	8,096	5,138	2,958
임실군	9,249	6,165	3,084
순창군	11,095	7,796	3,299
고창군	26,153	15,611	10,542
부안군	20,228	15,901	4,327

(단위 : ha)

	계	논	밭
전라남도	331,746	217,456	114,290
목포시	1,290	456	834
여수시	537	161	376
순천시	16,109	10,865	5,244
나주시	24,640	17,161	7,479
여천시	1,625	866	759
광양시	7,088	5,298	1,790
담양군	11,101	8,918	2,183
곡성군	9,398	6,769	2,629
구례군	6,279	4,357	1,922
여천군	8,566	3,168	5,398
고흥군	22,929	14,661	8,268
보성군	16,183	11,891	4,292
화순군	12,426	8,173	4,253
장흥군	14,473	11,083	3,390
장진군	14,060	11,132	2,928
해남군	33,401	21,765	11,636
영암군	23,399	17,855	5,544
무안군	20,396	10,752	9,644
함평군	14,690	10,217	4,473
영광군	17,797	12,245	5,552
장성군	12,359	8,770	3,589
완도군	8,824	3,377	5,447
진도군	12,803	6,898	5,905
신안군	21,373	10,618	10,755

(단위 : ha)

	계	논	밭
경상북도	307,488	160,067	147,421
포항시	16,011	10,253	5,758
경주시	23,986	17,171	6,815
김천시	18,233	8,662	9,571
안동시	22,022	8,165	13,857
구미시	13,730	9,517	4,213
영주시	15,387	6,717	8,670
영천시	16,651	6,283	10,368
상주시	29,270	18,410	10,860
문경시	12,564	6,795	5,769
경산시	9,181	2,386	6,795
군위군	8,256	3,410	4,846
의성군	21,659	12,103	9,556
청송군	8,339	2,050	6,289
영양군	6,852	1,585	5,267
영덕군	7,115	3,731	3,384
청도군	11,346	4,811	6,535
고령군	7,091	5,111	1,980
성주군	11,976	8,548	3,428
칠곡군	7,785	4,789	2,996
예천군	19,478	11,682	7,796
봉화군	12,741	4,033	8,708
울진군	6,602	3,855	2,747
울릉군	1,213	-	1,213

(단위 : ha)

	계	논	밭
경상남도	201,893	134,567	67,326
창원시	6,846	4,182	2,664
울산시	15,039	10,650	4,389
마산시	4,136	2,680	1,456
진주시	15,366	9,785	5,581
진해시	1,135	727	408
통영시	3,957	1,309	2,648
사천시	8,918	6,556	2,362
김해시	11,496	8,554	2,942
밀양시	16,191	10,134	6,057
거제시	5,497	3,230	2,267
양산시	4,445	2,960	1,485
의령군	8,429	5,679	2,750
함안군	12,158	8,305	3,853
창령군	13,422	8,536	4,886
고성군	11,404	8,488	2,916
남해군	7,851	4,609	3,242
하동군	10,481	7,694	2,787
산청군	9,082	6,686	2,396
함양군	9,582	5,994	3,588
거창군	12,089	7,350	4,739
합천군	14,369	10,459	3,910

(단위 : ha)

	계	논	밭
제주도	56,315	205	56,110
제주시	5,843	0	5,843
서귀포시	7,256	25	7,231
북제주군	22,615	131	22,484
남제주군	20,601	49	20,552

IV. '96 경지이용

1. 작물재배(경지이용) 면적

가. 총괄

(단위 : ha)

		계		논		밭	
			이용율		이용율		이용율
'95. 경지면적		1,985,257	-	1,205,867	-	779,390	-
'96. 이용면적		2,141,854	107.9	1,278,950	106.1	862,904	110.7
식량 작물	소 계	1,340,187	67.5	1,116,206	92.6	223,981	28.7
	미 곡	1,049,556		1,025,920		23,636	
	맥 류	95,131		73,201		21,930	
	잡 곡	27,429		3,144		24,285	
	두 류	121,709		10,514		111,195	
	서 류	46,362		3,427		42,935	
채 소		311,404	15.7	54,637	4.5	256,767	33.0
특·약용		101,414	5.1	8,432	0.7	92,982	11.9
과 수		171,372	8.6	8,472	0.7	162,900	20.9
시설작물		89,328	4.5	54,149	4.5	35,179	4.5
뽕 밭		1,435	0.1	23	0.0	1,412	0.2
수 원 지		25,635	1.3	4,634	0.4	21,001	2.7
기 타		101,079	5.1	32,397	2.7	68,682	8.8
휴경면적		34,262		14,463		19,799	

나. 작물별

(단위 : ha)

	계		식량작물		채소류		특·약용		과수기타	
		%		%		%		%		%
전 국	2,141,854	100	1,340,187	62.6	311,404	14.5	101,414	4.7	388,849	18.2
서 울	3,165	100	767	24.2	755	23.9	33	1.0	1,610	50.9
부 산	12,544	100	5,846	46.6	3,997	31.9	70	0.5	2,631	21.0
대 구	14,454	100	7,376	51.0	2,770	19.2	491	3.4	3,817	26.4
인 천	25,040	100	19,817	79.1	2,431	9.7	676	2.7	2,116	8.5
광 주	18,838	100	10,804	57.3	2,654	14.1	484	2.6	4,896	26.0
대 전	7,600	100	3,674	48.3	956	12.6	519	6.8	2,451	32.3
경 기	220,524	100	139,637	63.3	24,726	11.2	10,201	4.6	45,960	20.9
강 원	120,809	100	74,264	61.5	28,420	23.5	8,197	6.8	9,928	8.2
충 북	146,169	100	78,076	53.4	24,459	16.7	12,048	8.3	31,586	21.6
충 남	272,344	100	186,464	68.5	32,026	11.7	13,626	5.0	40,228	14.8
전 북	254,675	100	181,451	71.2	34,258	13.5	10,334	4.1	28,632	11.2
전 남	425,782	100	299,697	70.4	70,017	16.5	15,913	3.7	40,155	9.4
경 북	317,939	100	161,456	50.8	48,133	15.1	18,574	5.9	89,776	28.2
경 남	236,967	100	149,467	63.1	24,595	10.4	6,950	2.9	55,955	23.6
제 주	65,004	100	21,391	32.9	11,207	17.2	3,298	5.1	29,108	44.8

2. 경지이용율

(단위 : ha, %)

	'95. 경지면적			'96. 이용면적			'96. 경지이용율		
	계	논	밭	계	논	밭	계	논	밭
전국	1,985,257	1,205,867	779,390	2,141,854	1,278,950	862,904	107.9	106.1	110.7
서울	2,187	789	1,398	3,165	747	2,418	144.7	94.7	173.0
부산	11,245	8,662	2,583	12,544	9,776	2,768	111.6	112.9	107.2
대구	13,409	7,929	5,480	14,454	8,513	5,941	107.8	107.4	108.4
인천	26,112	19,768	6,344	25,040	18,735	6,305	95.9	94.8	99.4
광주	14,753	10,930	3,823	18,838	13,800	5,038	127.7	126.3	131.8
대전	7,407	4,103	3,304	7,600	4,148	3,452	102.6	101.1	104.5
경기	227,116	144,914	82,202	220,524	133,191	87,333	97.1	91.9	106.2
강원	125,387	53,263	72,124	120,809	49,308	71,501	96.3	92.6	99.1
충북	143,400	70,544	72,856	146,169	69,245	76,924	101.9	98.2	105.6
충남	272,377	193,032	79,345	272,344	189,371	82,973	100.0	98.1	104.6
전북	228,945	169,326	59,619	254,675	184,177	70,498	111.2	108.8	118.2
전남	334,255	218,348	115,907	425,782	261,094	164,688	127.4	119.6	142.1
경북	312,316	162,809	149,507	317,939	167,145	150,794	101.8	102.7	100.9
경남	209,519	141,244	68,275	236,967	169,497	67,470	113.1	120.0	98.8
제주	56,829	206	56,623	65,004	203	64,801	114.4	98.5	114.4

V. 연도별 주요통계

1. 국토이용

(단위 : ha)

	국토면적	경지면적		임야		기타	
			%		%		%
'76	9,879,907	2,238,218	22.7	6,613,455	66.9	1,028,234	10.4
'77	9,885,851	2,231,196	22.6	6,593,069	66.7	1,061,586	10.7
'78	9,896,292	2,221,918	22.5	6,578,322	66.5	1,096,052	11.0
'79	9,896,624	2,207,071	22.3	6,570,663	66.4	1,118,890	11.3
'80	9,899,234	2,195,822	22.2	6,567,772	66.3	1,135,640	11.5
'81	9,901,599	2,188,268	22.1	6,562,885	66.3	1,150,446	11.6
'82	9,902,244	2,180,084	22.0	6,553,713	66.2	1,168,447	11.8
'83	9,909,106	2,166,636	21.8	6,546,829	66.1	1,195,641	12.1
'84	9,911,726	2,152,357	21.7	6,539,558	66.0	1,219,811	12.3
'85	9,914,332	2,144,415	21.6	6,531,102	65.9	1,238,815	12.5
'86	9,917,326	2,140,995	21.6	6,523,966	65.8	1,252,365	12.6
'87	9,922,177	2,143,430	21.6	6,499,082	65.5	1,279,665	12.9
'88	9,923,658	2,137,947	21.6	6,491,494	65.4	1,294,217	13.0
'89	9,926,263	2,126,721	21.4	6,484,704	65.4	1,314,838	13.2
'90	9,927,369	2,108,812	21.2	6,476,030	65.3	1,342,527	13.5
'91	9,929,980	2,090,877	21.1	6,467,665	65.1	1,371,438	13.8
'92	9,931,366	2,069,933	20.8	6,463,764	65.1	1,397,669	14.1
'93	9,939,182	2,054,814	20.7	6,459,834	65.0	1,424,534	14.3
'94	9,939,381	2,032,706	20.5	6,455,550	64.9	1,451,125	14.6
'95	9,926,838	1,985,257	20.0	6,451,885	65.0	1,489,696	15.0
'96	9,931,346	1,945,480	19.6	6,455,367	64.9	1,530,499	15.0

※ '95년 이후 국토면적은 미복구지 제외되었으며, '96년 임야면적은 잠정치임.

2. 논밭별 경지면적

(단위 : ha)

	계		논		밭	
		증 감		증 감		증 감
'76	2,238,218	△1,474	1,290,000	13,401	948,218	△14,875
'77	2,231,196	△7,022	1,303,161	13,161	928,035	△20,183
'78	2,221,918	△9,278	1,311,959	8,798	909,959	△18,076
'79	2,207,071	△14,847	1,310,970	△989	896,101	△13,858
'80	2,195,822	△11,249	1,306,789	△4,181	889,033	△7,068
'81	2,188,268	△7,554	1,308,053	1,264	880,215	△8,818
'82	2,180,084	△8,184	1,311,512	3,459	868,572	△11,643
'83	2,166,636	△13,448	1,315,933	4,421	850,703	△17,869
'84	2,152,357	△14,279	1,319,903	3,970	832,454	△18,249
'85	2,144,415	△7,942	1,324,932	5,029	819,483	△12,971
'86	2,140,995	△3,420	1,328,529	3,597	812,466	△7,017
'87	2,143,430	2,435	1,351,657	23,128	791,773	△20,693
'88	2,137,947	△5,483	1,357,857	6,200	780,090	△11,683
'89	2,126,721	△11,226	1,352,741	△5,116	773,980	△6,110
'90	2,108,812	△17,909	1,345,280	△7,461	763,532	△10,448
'91	2,090,877	△17,935	1,335,204	△10,076	755,673	△7,859
'92	2,069,933	△20,944	1,314,727	△20,477	755,206	△467
'93	2,054,814	△15,119	1,298,323	△16,404	756,491	1,285
'94	2,032,706	△22,108	1,267,112	△31,211	765,594	9,103
'95	1,985,257	△47,449	1,205,867	△61,245	779,390	13,796
'96	1,945,480	△39,777	1,176,148	△29,719	769,332	△10,058

3. 경지증감 사유별 면적

가. 계

(단위 : ha)

	증 가				
	계	논밭전환	개 간	간 척	복 구
'76	29,001	18,464	6,764	3,412	361
'77	31,010	23,839	6,534	305	332
'78	24,609	18,475	4,337	1,486	311
'79	17,082	13,567	2,942	321	252
'80	14,649	11,420	2,528	77	624
'81	12,196	10,244	1,543	98	311
'82	20,304	15,377	2,624	1,693	610
'83	21,202	18,634	1,772	449	347
'84	18,523	14,424	1,426	1,375	1,298
'85	22,257	16,595	3,560	1,047	1,055
'86	18,194	12,255	4,177	1,430	332
'87	41,643	23,439	2,364	2,017	13,823
'88	26,115	17,660	2,436	3,125	2,894
'89	19,903	15,726	3,151	47	979
'90	16,136	12,275	1,915	1,189	757
'91	17,825	12,393	1,311	3,321	800
'92	20,728	15,774	1,023	1,358	2,573
'93	28,137	18,180	2,076	4,995	2,886
'94	30,629	20,742	4,937	3,505	1,445
'95	54,042	38,424	5,101	9,014	1,503
'96	68,329	56,237	8,856	498	2,738

(단위 : ha)

	감 소					
	계	논밭전환	건물건축	공공시설	유희지	기타
'76	30,474	18,464	2,518	5,959	-	3,533
'77	38,032	23,839	4,495	4,727	-	4,971
'78	33,887	18,475	6,020	3,838	-	5,554
'79	31,929	13,567	5,392	6,510	-	6,460
'80	25,898	11,420	4,108	5,051	-	5,319
'81	19,750	10,244	2,232	2,437	-	4,837
'82	28,488	15,377	3,750	4,271	-	5,090
'83	34,650	18,634	6,013	3,499	-	6,504
'84	32,802	14,424	2,993	7,551	-	7,834
'85	30,199	16,595	4,312	3,493	-	5,799
'86	21,614	12,255	3,258	3,071	-	3,030
'87	39,208	23,439	4,345	3,485	-	7,939
'88	31,598	17,660	4,475	3,716	-	5,747
'89	31,129	15,726	5,699	2,777	-	6,927
'90	34,045	12,275	9,835	4,766	3,515	3,654
'91	35,760	12,393	8,950	5,024	5,660	3,733
'92	41,672	15,774	8,412	4,734	7,424	5,328
'93	43,256	18,180	7,752	4,495	9,208	3,621
'94	52,737	20,742	11,165	6,484	10,047	4,299
'95	101,491	38,424	24,687	11,206	17,881	9,293
'96	108,106	56,237	16,805	6,604	20,303	8,157

나. 논

(단위 : ha)

	증 가				
	계	논발전환	개 간	간 척	복 구
'76	20,214	15,584	1,054	3,412	164
'77	22,363	20,521	1,354	304	184
'78	17,988	14,927	1,416	1,486	159
'79	10,459	9,664	419	321	55
'80	7,085	6,447	265	70	303
'81	7,406	6,858	321	98	129
'82	12,860	10,546	286	1,691	337
'83	14,393	13,450	377	449	117
'84	13,096	10,690	176	1,313	917
'85	13,871	12,178	247	1,047	399
'86	10,408	8,818	115	1,430	45
'87	33,539	17,794	312	2,017	13,416
'88	16,597	11,461	459	3,122	1,555
'89	8,375	7,783	238	46	308
'90	7,853	6,304	132	1,189	228
'91	7,630	3,905	165	3,314	246
'92	4,660	2,407	147	1,317	789
'93	9,703	2,271	569	4,983	1,880
'94	2,731	1,572	334	508	317
'95	15,026	5,658	63	9,014	291
'96	24,200	20,864	2,011	497	828

(단위 : ha)

	감 소					
	계	논밭전환	건물건축	공공시설	유희지	기타
'76	6,813	2,880	635	2,710	-	588
'77	9,202	3,318	1,408	2,653	-	1,823
'78	9,190	3,548	1,941	1,878	-	1,823
'79	11,448	3,903	1,942	3,036	-	2,567
'80	11,266	4,973	1,571	2,610	-	2,112
'81	6,142	3,386	653	1,184	-	919
'82	9,401	4,831	1,391	2,056	-	1,123
'83	9,972	5,184	2,038	1,661	-	1,089
'84	9,126	3,734	989	3,302	-	1,101
'85	8,842	4,417	1,559	1,661	-	1,205
'86	6,811	3,437	1,129	1,563	-	682
'87	10,411	5,645	1,481	1,860	-	1,425
'88	10,397	6,199	1,574	1,923	-	701
'89	13,491	7,943	2,360	1,383	-	1,805
'90	15,314	5,971	5,000	2,690	861	792
'91	17,706	8,488	4,068	2,810	1,525	815
'92	25,137	13,367	4,023	2,813	2,488	2,446
'93	26,107	15,909	3,367	2,713	3,286	832
'94	33,942	19,170	5,200	4,047	4,062	1,463
'95	76,271	32,766	16,596	9,035	12,267	5,607
'96	53,919	35,373	6,797	3,494	6,554	1,701

다. 밭

(단위 : ha)

	증 가				
	계	논밭전환	개 간	간 척	복 구
'76	8,787	2,880	5,710	0	197
'77	8,647	3,318	5,180	1	148
'78	6,621	3,548	2,921	0	152
'79	6,623	3,903	2,523	0	197
'80	7,564	4,973	2,263	7	321
'81	4,790	3,386	1,222	0	182
'82	7,444	4,831	2,338	2	273
'83	6,809	5,184	1,395	0	230
'84	5,427	3,734	1,250	62	381
'85	8,386	4,417	3,313	0	656
'86	7,786	3,437	4,062	0	287
'87	8,104	5,645	2,052	0	407
'88	9,518	6,199	1,977	3	1,339
'89	11,528	7,943	2,913	1	671
'90	8,283	5,971	1,783	0	529
'91	10,195	8,488	1,146	7	554
'92	16,068	13,367	876	41	1,784
'93	18,434	15,909	1,507	12	1,006
'94	27,898	19,170	4,603	2,997	1,128
'95	39,016	32,766	5,038	0	1,212
'96	44,129	35,373	6,845	1	1,910

(단위 : ha)

	감 소					
	계	논밭전환	건물건축	공공시설	유희지	기타
'76	23,661	15,584	1,883	3,249	-	2,945
'77	28,830	20,521	3,087	2,074	-	3,148
'78	24,697	14,927	4,079	1,960	-	3,731
'79	20,481	9,664	3,450	3,474	-	3,893
'80	14,632	6,447	2,537	2,441	-	3,207
'81	13,608	6,858	1,579	1,253	-	3,918
'82	19,087	10,546	2,359	2,215	-	3,967
'83	24,678	13,450	3,975	1,838	-	5,415
'84	23,676	10,690	2,004	4,249	-	6,733
'85	21,357	12,178	2,753	1,832	-	4,594
'86	14,803	8,818	2,129	1,508	-	2,348
'87	28,797	17,794	2,864	1,625	-	6,514
'88	21,201	11,461	2,901	1,793	-	5,046
'89	17,638	7,783	3,339	1,394	-	5,122
'90	18,731	6,304	4,835	2,076	2,654	2,862
'91	18,054	3,905	4,882	2,214	4,135	2,918
'92	16,535	2,407	4,389	1,921	4,936	2,882
'93	17,149	2,271	4,385	1,782	5,922	2,789
'94	18,795	1,572	5,965	2,437	5,985	2,836
'95	25,220	5,658	8,091	2,171	5,614	3,686
'96	54,187	20,864	10,008	3,110	13,749	6,456

4. '96 경지면적 시군별 증감내역

(단위 : ha)

시군별	'95(A)			'96(B)			증 △ 감 (B-A)		
	계	논	밭	계	논	밭	계	논	밭
경기도	227,116	144,914	82,202	219,558	134,200	85,358	△7,558 (△3.3)	△10,714 (△7.4)	3,156 (3.8)
수원시	2,548	1,738	810	2,349	1,641	708	△199 (△7.8)	△97 (△5.6)	△102 (△13.0)
성남시	1,252	294	958	1,175	222	953	△77 (△6.2)	△72 (△24.5)	△5 (△0.5)
의정부시	1,011	549	462	889	459	430	△122 (△12.1)	△90 (△16.4)	△32 (△6.9)
안양시	125	32	93	130	31	99	5 (4.0)	△1 (△3.1)	6 (6.5)
부천시	1,164	834	330	1,151	768	383	△13 (△1.1)	△66 (△7.9)	53 (16.1)
광명시	934	423	511	873	397	476	△61 (△6.5)	△26 (△6.2)	△35 (△6.9)
동두천시	952	327	625	931	309	622	△21 (△2.2)	△18 (△5.5)	△3 (△0.5)
구리시	696	64	632	656	35	621	△40 (△5.8)	△29 (△45.3)	△11 (△1.7)
평택시	23,758	18,341	5,417	23,412	17,873	5,539	△346 (△1.5)	△468 (△2.6)	122 (2.3)
과천시	443	162	281	427	98	329	△16 (△3.6)	△64 (△39.5)	48 (17.1)
안산시	2,149	1,212	937	2,128	1,063	1,065	△21 (△1.0)	△149 (△12.3)	128 (13.7)
남양주시	6,289	2,142	4,147	5,924	1,744	4,180	△365 (△5.8)	△398 (△18.6)	33 (0.8)
오산시	1,397	977	420	1,207	869	338	△190 (△13.6)	△108 (△11.1)	△82 (△19.5)
시흥시	4,092	2,606	1,486	3,930	1,893	2,037	△162 (△4.0)	△713 (△27.4)	551 (37.1)
군포시	504	236	268	502	239	263	△2 (△0.4)	3 (1.3)	△5 (△0.9)

주 : ()내는 증감율임.

(단위 : ha)

시군별	'95(A)			'96(B)			증 △ 감 (B-A)		
	계	논	밭	계	논	밭	계	논	밭
의왕시	724	219	505	713	196	517	△11 (△1.5)	△23 (△10.5)	12 (2.4)
하남시	1,613	527	1,086	1,589	402	1,187	△24 (△1.5)	△125 (△23.7)	101 (9.3)
고양시	6,615	4,258	2,357	6,477	3,514	2,963	△138 (△2.1)	△744 (△17.5)	606 (25.7)
파주시	15,800	11,436	4,364	15,174	10,744	4,430	△626 (△4.0)	△692 (△6.1)	66 (1.5)
이천시	18,874	11,720	7,154	18,463	11,017	7,446	△411 (△2.2)	△703 (△6.0)	292 (4.1)
용인시	11,280	7,423	3,857	10,930	6,885	4,045	△350 (△3.1)	△538 (△7.3)	188 (4.9)
양주군	6,079	3,444	2,635	5,767	3,148	2,619	△312 (△5.1)	△296 (△8.6)	△16 (△0.6)
여주군	18,130	11,789	6,341	17,649	10,915	6,734	△481 (△2.7)	△874 (△7.4)	393 (6.2)
화성군	26,741	18,968	7,773	26,362	18,086	8,276	△379 (△1.4)	△882 (△4.7)	503 (6.5)
광주군	5,073	2,521	2,552	4,672	2,299	2,373	△401 (△7.9)	△222 (△8.8)	△179 (△7.0)
연천군	9,655	5,068	4,587	9,620	4,821	4,799	△35 (△0.4)	△247 (△4.9)	212 (4.6)
포천군	12,326	6,628	5,698	11,905	6,140	5,765	△421 (△3.4)	△488 (△7.4)	67 (1.2)
가평군	5,235	2,473	2,762	4,831	2,319	2,512	△404 (△7.7)	△154 (△6.2)	△250 (△9.1)
양평군	11,954	7,465	4,489	10,656	6,368	4,288	△1,298 (△10.9)	△1,097 (△14.7)	△201 (△4.5)
안성군	18,569	12,051	6,518	18,327	11,187	7,140	△242 (△1.3)	△864 (△7.2)	622 (9.5)
김포군	11,134	8,987	2,147	10,739	8,518	2,221	△395 (△3.6)	△469 (△5.2)	74 (3.5)

(단위 : ha)

시군별	'95(A)			'96(B)			증 △ 감 (B-A)		
	계	논	밭	계	논	밭	계	논	밭
강원도	125,387	53,263	72,124	121,554	51,897	69,657	△3,833 (△3.1)	△1,366 (△2.6)	△2,467 (△3.4)
춘천시	8,674	3,670	5,004	8,413	3,540	4,873	△261 (△3.0)	△130 (△3.5)	△131 (△2.6)
원주시	10,593	5,707	4,886	10,260	5,351	4,909	△333 (△3.1)	△356 (△6.2)	23 (0.5)
동해시	1,098	369	729	1,079	387	692	△19 (△1.7)	18 (4.9)	△37 (△5.1)
강릉시	9,423	4,939	4,484	9,155	4,645	4,510	△268 (△2.8)	△294 (△6.0)	26 (0.6)
속초시	781	529	252	707	514	193	△74 (△9.5)	△15 (△2.8)	△59 (△23.4)
태백시	1,056	3	1,053	1,083	3	1,080	27 (2.6)	0 (0.0)	27 (2.6)
삼척시	5,170	1,221	3,949	5,114	1,185	3,929	△56 (△1.1)	△36 (△3.0)	△20 (△0.5)
홍천군	13,839	5,996	7,843	13,326	5,702	7,624	△513 (△3.7)	△294 (△4.9)	△219 (△2.8)
횡성군	11,768	5,087	6,681	11,445	4,901	6,544	△323 (△2.7)	△186 (△3.7)	△137 (△2.1)
영월군	8,057	1,360	6,697	7,830	1,262	6,568	△227 (△2.8)	△98 (△7.2)	△129 (△1.9)
평창군	11,182	1,097	10,085	11,019	1,009	10,010	△163 (△1.5)	△88 (△8.0)	△75 (△0.7)
정선군	7,484	580	6,904	7,426	627	6,799	△58 (△0.8)	47 (8.1)	△105 (△1.5)
철원군	13,079	10,397	2,682	12,598	10,463	2,135	△481 (△3.7)	66 (0.6)	△547 (△20.4)
화천군	3,803	1,690	2,113	3,614	1,645	1,969	△189 (△5.0)	△45 (△2.7)	△144 (△6.8)
양구군	5,056	2,710	2,346	4,965	2,892	2,073	△91 (△1.8)	182 (6.7)	△273 (△11.6)
인제군	5,529	1,545	3,984	4,962	1,459	3,503	△567 (△10.3)	△86 (△5.6)	△481 (△12.1)
고성군	4,388	3,401	987	4,293	3,396	897	△95 (△2.2)	△5 (△0.2)	△90 (△9.1)
양양군	4,407	2,962	1,445	4,265	2,916	1,349	△142 (△3.2)	△46 (△1.6)	△96 (△6.6)

(단위 : ha)

시군별	'95(A)			'96(B)			증 △ 감 (B-A)		
	계	논	밭	계	논	밭	계	논	밭
충청북도	143,400	70,544	72,856	140,305	67,815	72,490	△3,095 (△2.2)	△2,729 (△3.9)	△366 (△0.5)
청주시	5,206	3,533	1,673	4,958	3,467	1,491	△248 (△4.8)	△66 (△1.9)	△182 (△10.9)
충주시	18,457	8,810	9,647	18,033	8,492	9,541	△424 (△2.3)	△318 (△3.6)	△106 (△1.1)
제천시	12,548	4,169	8,379	12,418	3,839	8,579	△130 (△1.0)	△330 (△7.9)	200 (2.4)
청원군	22,390	13,503	8,887	21,964	13,531	8,433	△426 (△1.9)	28 (0.2)	△454 (△5.1)
보은군	11,502	6,207	5,295	11,212	6,120	5,092	△290 (△2.5)	△87 (△1.4)	△203 (△3.8)
옥천군	10,645	4,742	5,903	10,284	4,353	5,931	△361 (△3.4)	△389 (△8.2)	28 (0.5)
영동군	11,328	4,123	7,205	11,181	3,791	7,390	△147 (△1.3)	△332 (△8.1)	185 (2.6)
진천군	10,739	7,180	3,559	10,515	7,087	3,428	△224 (△2.1)	△93 (△1.3)	△131 (△3.7)
괴산군	17,196	8,065	9,131	16,946	7,517	9,429	△250 (△1.5)	△548 (△6.8)	298 (3.3)
음성군	16,413	8,943	7,470	16,056	8,471	7,585	△357 (△2.2)	△472 (△5.3)	115 (1.5)
단양군	6,976	1,269	5,707	6,738	1,147	5,591	△238 (△3.4)	△122 (△9.6)	△116 (△2.0)

(단위 : ha)

시 군 별	'95(A)			'96(B)			증 △ 감 (B-A)		
	계	논	밭	계	논	밭	계	논	밭
충청남도	272,377	193,032	79,345	266,625	190,909	75,716	△5,752 (△2.1)	△2,123 (△1.1)	△3,629 (△4.6)
천안시	18,738	11,147	7,591	17,921	10,319	7,602	△817 (△4.4)	△828 (△7.4)	11 (0.1)
공주시	17,628	12,607	5,021	17,300	12,550	4,750	△328 (△1.9)	△57 (△0.5)	△271 (△5.4)
보령시	14,653	10,646	4,007	14,115	10,435	3,680	△538 (△3.7)	△211 (△2.0)	△327 (△8.2)
아산시	21,414	14,555	6,859	20,720	14,306	6,414	△694 (△3.2)	△249 (△1.7)	△445 (△6.5)
서산시	29,044	21,716	7,328	29,097	21,972	7,125	53 (0.2)	256 (1.2)	△203 (△2.8)
논산시	22,445	16,890	5,555	22,048	16,809	5,239	△397 (△1.8)	△81 (△0.5)	△316 (△5.7)
금산군	10,105	5,703	4,402	9,496	5,443	4,053	△609 (△6.0)	△260 (△4.6)	△349 (△7.9)
연기군	9,639	6,422	3,217	9,301	6,066	3,235	△338 (△3.5)	△356 (△5.5)	18 (0.6)
부여군	20,566	16,170	4,396	19,836	15,806	4,030	△730 (△3.6)	△364 (△2.3)	△366 (△8.3)
서천군	14,422	11,637	2,785	14,243	11,532	2,711	△179 (△1.2)	△105 (△0.9)	△74 (△2.7)
청양군	11,209	7,817	3,392	11,013	7,853	3,160	△196 (△1.8)	36 (0.5)	△232 (△6.8)
홍성군	17,166	11,271	5,895	16,862	11,366	5,496	△304 (△1.8)	95 (0.8)	△399 (△6.8)
예산군	20,689	13,404	7,285	20,425	13,241	7,184	△264 (△1.3)	△163 (△1.2)	△101 (△1.4)
당진군	27,964	21,783	6,181	27,712	22,018	5,694	△252 (△0.9)	235 (1.1)	△487 (△7.9)
태안군	16,695	11,264	5,431	16,536	11,193	5,343	△159 (△1.0)	△71 (△0.6)	△88 (△1.6)

(단위 : ha)

시군별	'95(A)			'96(B)			증 △ 감 (B-A)		
	계	논	밭	계	논	밭	계	논	밭
전라북도	228,945	169,326	59,619	226,886	168,640	58,246	△2,059 (△0.9)	△686 (△0.4)	△1,373 (△2.3)
전주시	6,982	5,123	1,859	6,846	5,060	1,786	△136 (△1.9)	△63 (△1.2)	△73 (△3.9)
군산시	15,866	14,328	1,538	15,778	14,295	1,483	△88 (△0.6)	△33 (△0.2)	△55 (△3.6)
익산시	26,637	22,545	4,092	26,393	22,310	4,083	△244 (△0.9)	△235 (△1.0)	△9 (△0.2)
정읍시	25,509	18,997	6,512	25,342	18,833	6,509	△167 (△0.7)	△164 (△0.9)	△3 (△0.1)
남원시	17,286	13,612	3,674	17,088	13,559	3,529	△198 (△1.1)	△53 (△0.4)	△14.5 (△3.9)
김제시	30,088	24,582	5,506	29,712	24,632	5,080	△376 (△1.2)	50 (0.2)	△426 (△7.7)
완주군	14,111	9,724	4,387	13,948	9,638	4,310	△163 (△1.2)	△86 (△0.9)	△77 (△1.7)
진안군	10,520	6,372	4,148	10,438	6,383	4,055	△82 (△0.8)	11 (0.2)	△93 (△2.2)
무주군	6,610	3,329	3,281	6,520	3,319	3,201	△90 (△1.4)	△10 (△0.3)	△80 (△2.4)
장수군	8,184	5,125	3,059	8,096	5,138	2,958	△88 (△1.1)	13 (0.3)	△101 (△3.3)
임실군	9,238	6,256	2,982	9,249	6,165	3,084	△11 (△0.1)	△91 (△1.5)	102 (3.4)
순창군	11,199	7,615	3,584	11,095	7,796	3,299	△104 (△0.9)	181 (2.4)	△285 (7.9)
고창군	26,296	15,703	10,593	26,153	15,611	10,542	△143 (△0.5)	△92 (△0.6)	△51 (△0.5)
부안군	20,419	16,015	4,404	20,228	15,901	4,327	△191 (△0.9)	△114 (△0.7)	△77 (△1.7)

(단위 : ha)

시군별	'95(A)			'96(B)			증 △ 감 (B-A)		
	계	논	밭	계	논	밭	계	논	밭
전라남도	334,255	218,348	115,907	331,746	217,456	114,290	△2,509 (△0.7)	△892 (△0.4)	△1,617 (△1.4)
목포시	1,310	456	854	1,290	456	834	△20 (△1.5)	0 0	△20 (△2.3)
여수시	589	178	411	537	161	376	△52 (△8.8)	△17 (△9.5)	△35 (△8.5)
순천시	16,361	11,020	5,341	16,109	10,865	5,244	△252 (△1.5)	△335 (△3.0)	△97 (△1.8)
나주시	24,865	17,233	7,632	24,640	17,161	7,479	△225 (△0.9)	△72 (△0.4)	△153 (△2.0)
여천시	1,674	896	778	1,625	866	759	△49 (△2.9)	△30 (△3.3)	△19 (△2.4)
광양시	7,122	5,322	1,800	7,088	5,298	1,790	△34 (△0.5)	△24 (△0.5)	△10 (△0.6)
담양군	11,290	8,837	2,453	11,101	8,918	2,183	△189 (△1.7)	81 (0.9)	△270 (△11.0)
곡성군	9,486	6,793	2,693	9,398	6,769	2,629	△88 (△0.9)	△24 (△0.3)	△64 (△2.4)
구례군	6,297	4,377	1,920	6,279	4,357	1,922	△18 (△0.3)	△20 (△0.5)	2 (0.1)
여천군	8,663	3,230	5,433	8,566	3,168	5,398	△97 (△1.1)	△62 (△1.9)	△35 (△0.6)
고흥군	23,007	14,778	8,229	22,929	14,661	8,268	△78 (△0.3)	△117 (△0.8)	39 (0.5)
보성군	16,308	11,920	4,388	16,183	11,891	4,292	△125 (△0.8)	△29 (△0.2)	△96 (△2.2)

(단위 : ha)

시군별	'95(A)			'96(B)			증 △ 감 (B-A)		
	계	논	밭	계	논	밭	계	논	밭
화순군	12,487	8,192	4,295	12,426	8,173	4,253	△61 (△0.5)	△19 (△0.2)	△42 (△1.0)
장흥군	14,516	11,113	3,403	14,473	11,083	3,390	△43 (△0.3)	△30 (△0.3)	△13 (△0.4)
강진군	14,107	11,229	2,878	14,060	11,132	2,928	△47 (△0.3)	△97 (△0.9)	50 (1.7)
해남군	33,512	21,710	11,802	33,401	21,765	11,636	△111 (△0.3)	55 (0.3)	△166 (△1.4)
영암군	23,491	17,938	5,553	23,399	17,855	5,544	△92 (△0.4)	△83 (△0.5)	△9 (△0.2)
무안군	20,439	10,646	9,793	20,396	10,752	9,644	△43 (△0.2)	106 (1.0)	△149 (△1.5)
함평군	14,881	10,140	4,741	14,690	10,217	4,473	△191 (△1.3)	77 (1.3)	△268 (△5.6)
영광군	17,900	12,243	5,657	17,797	12,245	5,552	△103 (△0.6)	2 (0)	△105 (△1.9)
장성군	12,577	8,961	3,616	12,359	8,770	3,589	△218 (△1.7)	△191 (△2.1)	△27 (△0.7)
완도군	8,880	3,422	5,458	8,824	3,377	5,447	△56 (△0.6)	△45 (△1.3)	△11 (△0.2)
진도군	12,847	6,869	5,978	12,803	6,898	5,905	△44 (△0.3)	29 (0.4)	△73 (△1.2)
신안군	21,646	10,845	10,801	21,373	10,618	10,755	△273 (△1.3)	△227 (△2.1)	△46 (△0.4)

(단위: ha)

시군별	'95(A)			'96(B)			증 △ 감 (B-A)		
	계	논	밭	계	논	밭	계	논	밭
경상북도	312,316	162,809	149,507	307,488	160,067	147,421	△4,828 (△1.5)	△2,742 (△1.7)	△2,086 (△1.4)
포항시	16,530	10,426	6,104	16,011	10,253	5,758	△519 (△3.1)	△173 (△1.6)	△346 (△5.7)
경주시	24,400	17,100	7,300	23,986	17,171	6,815	△414 (△1.7)	71 (0.4)	△485 (△6.6)
김천시	18,615	9,009	9,606	18,233	8,662	9,571	△382 (△2.0)	△347 (△3.8)	△35 (△0.4)
안동시	22,367	8,470	13,897	22,022	8,165	13,857	△345 (△1.5)	△305 (△3.6)	△40 (△0.3)
구미시	13,922	9,648	4,274	13,730	9,517	4,213	△192 (△1.4)	△131 (△1.4)	△61 (△1.4)
영주시	15,475	6,813	8,662	15,387	6,717	8,670	△88 (△0.6)	△96 (△1.4)	8 (0.1)
영천시	17,055	6,600	10,455	16,651	6,283	10,368	△404 (△2.4)	△317 (△4.8)	△87 (△0.8)
상주시	29,696	18,577	11,119	29,270	18,410	10,860	△426 (△1.4)	△167 (△0.9)	△259 (△2.3)
문경시	12,647	6,763	5,884	12,564	6,795	5,769	△83 (△0.6)	32 (0.5)	△115 (△1.9)
경산시	9,279	2,726	6,553	9,181	2,386	6,795	△98 (△1.0)	△340 (△12.5)	242 (3.7)
군위군	8,365	3,503	4,862	8,256	3,410	4,846	△109 (△1.3)	△93 (△2.6)	△16 (△0.3)

(단위 : ha)

시군별	'95(A)			'96(B)			증 △ 감 (B-A)		
	계	논	밭	계	논	밭	계	논	밭
의성군	22,110	12,251	9,859	21,659	12,103	9,556	△451 (△2.0)	△148 (△1.2)	△303 (△3.1)
청송군	8,361	2,069	6,292	8,339	2,050	6,289	△22 (△0.3)	△19 (△0.9)	△3 (△0.1)
영양군	6,952	1,651	5,301	6,852	1,585	5,267	△100 (△1.4)	△66 (△4.0)	△34 (△0.6)
영덕군	7,245	3,886	3,359	7,115	3,731	3,384	△130 (△1.8)	△155 (△4.0)	25 (0.7)
청도군	11,471	4,924	6,547	11,346	4,811	6,535	△125 (△1.1)	△113 (△2.3)	△12 (△0.2)
고령군	7,288	5,214	2,074	7,091	5,111	1,980	△197 (△2.7)	△103 (△2.0)	△94 (△4.5)
성주군	12,171	8,593	3,578	11,976	8,548	3,428	△195 (△1.6)	△45 (△0.5)	△150 (△4.2)
칠곡군	7,930	4,916	3,014	7,785	4,789	2,996	△145 (△1.8)	△127 (△2.6)	△18 (△0.6)
예천군	19,662	11,652	8,010	19,478	11,682	7,796	△184 (△0.9)	30 (0.3)	△214 (△2.7)
봉화군	12,810	4,048	8,762	12,741	4,033	8,708	△69 (△0.5)	△15 (△0.4)	△54 (△0.6)
울진군	6,752	3,970	2,782	6,602	3,855	2,747	△150 (△2.2)	△115 (△2.9)	△35 (△1.3)
울릉군	1,213	0	1,213	1,213	0	1,213	0 (0.0)	0 (0.0)	0 (0.0)

(단위 : ha)

시군별	'95(A)			'96(B)			증 △ 감 (B-A)		
	계	논	밭	계	논	밭	계	논	밭
경상남도	209,519	141,244	68,275	201,893	134,567	67,326	△7,626 (△3.6)	△6,677 (△4.7)	△949 (△1.4)
마산시	4,345	3,081	1,264	4,136	2,680	1,456	△209 (△4.8)	△401 (△13.0)	192 (15.2)
울산시	15,637	11,183	4,454	15,039	10,650	4,389	△598 (△3.8)	△533 (△4.8)	△65 (△1.5)
진주시	15,594	9,992	5,602	15,366	9,785	5,581	△228 (△1.5)	△207 (△2.1)	△21 (△0.4)
창원시	7,025	4,451	2,574	6,846	4,182	2,664	△179 (△2.6)	△269 (△6.0)	90 (3.5)
진해시	1,207	772	435	1,135	727	408	△72 (△6.0)	△45 (△5.8)	△27 (△6.2)
통영시	4,240	1,387	2,853	3,957	1,309	2,648	△283 (△6.7)	△78 (△5.6)	△205 (△7.2)
사천시	9,216	6,638	2,578	8,918	6,556	2,362	△298 (△3.2)	△82 (△1.2)	△216 (△8.4)
김해시	12,255	9,291	2,964	11,496	8,554	2,942	△759 (△6.2)	△737 (△7.9)	△22 (△0.7)
밀양시	16,815	10,621	6,194	16,191	10,134	6,057	△624 (△3.7)	△487 (△4.6)	△137 (△2.2)
거제시	5,996	3,772	2,224	5,497	3,230	2,267	△499 (△8.3)	△542 (△14.4)	43 (1.9)
양산시	4,969	3,591	1,378	4,445	2,960	1,485	△524 (△10.6)	△631 (△17.6)	107 (7.8)
의령군	8,722	5,711	3,011	8,429	5,679	2,750	△293 (△3.4)	△32 (△0.6)	△261 (△8.7)
함안군	12,488	8,441	4,047	12,158	8,305	3,853	△330 (△2.6)	△136 (△1.6)	△194 (△4.8)
창녕군	13,930	8,935	4,995	13,422	8,536	4,886	△508 (△3.7)	△399 (△4.5)	△109 (△2.2)

(단위 : ha)

시군별	'95(A)			'96(B)			증 △ 감 (B-A)		
	계	논	밭	계	논	밭	계	논	밭
고성군	11,577	8,651	2,926	11,404	8,488	2,916	△173 (△1.5)	△163 (△1.9)	△10 (△0.3)
남해군	7,998	4,695	3,303	7,851	4,609	3,242	△147 (△1.8)	△86 (△1.8)	△61 (△1.8)
하동군	10,795	8,051	2,744	10,481	7,694	2,787	△314 (△2.9)	△357 (△4.4)	43 (1.6)
산청군	9,613	7,275	2,338	9,082	6,686	2,396	△531 (△5.5)	△589 (△8.1)	58 (2.5)
함양군	9,792	6,345	3,447	9,582	5,994	3,588	△210 (△2.1)	△351 (△5.5)	141 (4.1)
거창군	12,298	7,717	4,581	12,089	7,350	4,739	△209 (△1.7)	△367 (△4.8)	158 (3.5)
합천군	15,007	10,644	4,363	14,369	10,459	3,910	△638 (△4.3)	△185 (△1.7)	△453 (△10.4)
제주도	56,829	206	56,623	56,315	205	56,110	△514 (△0.9)	△1 (△0.5)	△513 (△0.9)
제주시	5,994	0	5,994	5,843	0	5,843	△151 (△2.5)	- (0.0)	△151 (△2.5)
서귀포시	7,367	25	7,342	7,256	25	7,231	△111 (△1.5)	0 (0.0)	△111 (△1.5)
북제주군	22,714	132	22,582	22,615	131	22,484	△99 (△0.4)	△1 (△0.8)	△98 (△0.4)
남제주군	20,754	49	20,705	20,601	49	20,552	△153 (△0.7)	0 (0.0)	△153 (△0.7)

5. 경지 이용율 및 농가호당 경지면적

	경지 이용율(%)			농가호당 경지면적(a)		
	계	논	밭	계	논	밭
'76	141.7	131.4	155.4	95.8	55.2	40.6
'77	135.5	124.8	150.1	96.8	56.5	40.3
'78	134.5	125.2	147.5	99.9	59.0	40.9
'79	130.9	123.4	141.7	102.1	60.6	41.5
'80	125.3	118.8	134.8	101.9	60.6	41.3
'81	126.3	119.3	136.7	107.8	64.4	43.4
'82	122.4	115.8	132.1	109.2	65.7	43.5
'83	123.8	119.0	130.9	108.3	65.8	42.5
'84	124.9	119.7	133.1	109.1	66.9	42.2
'85	120.4	114.9	129.2	111.3	68.8	42.5
'86	119.9	113.0	131.0	112.3	69.7	42.6
'87	121.3	113.7	133.8	114.5	72.2	42.3
'88	118.0	111.1	129.8	117.1	74.4	42.7
'89	116.2	109.8	127.4	120.0	76.3	43.7
'90	113.3	107.7	123.1	119.3	76.1	43.2
'91	110.6	105.4	119.7	122.8	78.4	44.4
'92	108.1	103.4	116.4	126.1	80.1	46.0
'93	110.4	105.5	118.9	129.0	81.5	47.5
'94	107.3	102.5	115.7	130.4	81.3	49.1
'95	108.1	104.1	114.7	132.3	80.4	51.9
'96	107.9	106.1	110.7	131.5	79.5	52.0

6. 벼 재배 면적 및 휴경 농지면적

(단위 : ha)

	벼 재배면적			휴경 농지면적		
	계	논 벼	밭 벼	계	논	밭
'76	1,214,904	1,196,173	18,731	-	-	-
'77	1,230,041	1,208,336	21,705	-	-	-
'78	1,229,750	1,219,071	10,679	-	-	-
'79	1,233,234	1,224,157	9,077	-	-	-
'80	1,233,038	1,219,841	13,197	-	-	-
'81	1,223,892	1,212,258	11,634	-	-	-
'82	1,188,073	1,175,964	12,109	-	-	-
'83	1,228,481	1,219,645	8,836	-	-	-
'84	1,230,861	1,224,675	6,186	-	-	-
'85	1,236,768	1,232,924	3,844	20,244	4,111	16,133
'86	1,235,925	1,232,679	3,246	17,427	3,643	13,784
'87	1,262,324	1,259,141	3,183	19,809	4,151	15,658
'88	1,260,129	1,257,158	2,971	19,295	4,501	14,794
'89	1,256,661	1,254,231	2,430	26,156	7,239	18,917
'90	1,244,341	1,241,803	2,538	40,437	12,377	28,060
'91	1,208,455	1,206,613	1,842	67,455	23,992	43,463
'92	1,156,885	1,155,645	1,240	68,935	30,985	37,950
'93	1,135,812	1,134,943	869	66,467	30,241	36,226
'94	1,102,608	1,101,678	930	62,468	31,427	31,041
'95	1,055,868	1,055,337	531	64,582	33,464	31,118
'96	1,049,556	1,048,987	569	34,262	14,463	19,799

7. 연도별('92~'96) 작물 재배면적

(단위 : ha)

	'92	'93	'94	'95	'96	'96-'95
총 재배면적	2,260,723	2,284,714	2,205,180	2,196,640	2,141,854	△54,786
식량작물	1,478,124	1,467,338	1,403,130	1,346,664	1,341,633	△5,031
미 곡	1,156,885	1,135,812	1,102,608	1,055,868	1,049,556	△6,312
맥 류	103,482	117,384	84,822	89,814	95,131	5,317
겉보리	22,173	21,069	14,932	15,264	14,970	△294
맥주보리	37,201	47,565	38,247	41,722	42,775	1,053
쌀보리	43,920	48,183	31,042	30,511	34,595	4,084
밀·호밀	188	567	601	2,317	2,791	474
두 류	134,845	145,164	147,198	132,535	121,709	△10,826
콩	104,647	116,825	121,729	105,035	97,989	△7,046
팥	18,902	17,403	15,672	18,225	14,590	△3,635
녹두	4,700	4,690	3,227	2,675	3,102	427
기타두류	6,596	6,246	6,570	6,600	6,028	△572
잡 곡	32,634	27,285	31,645	28,097	27,429	△668
조	1,243	1,807	2,102	1,187	906	△281
수수	707	516	925	1,141	1,524	383
옥수수	20,937	19,622	21,667	17,541	17,908	367
메밀	8,065	4,600	6,112	6,886	4,806	△2,080
기타	1,682	740	839	1,342	2,285	943
서 류	50,278	41,693	36,857	40,350	47,808	7,458
고구마	15,683	14,132	14,652	14,908	15,768	860
감자	34,595	27,561	22,205	25,442	32,040	6,598
(시설)	473	521	446	501	1,446	945
(일반봄)	20,790	17,895	13,939	15,664	19,485	3,821
(고랭지)	5,285	4,945	4,272	4,456	5,158	702
(가을)	8,047	4,200	3,548	4,821	5,951	1,130

※ 식량작물, 서류, 감자 재배면적은 시설감자 재배면적을 포함 하였으므로 이미 공표된 자료와는 다를 수 있음.

(단위 : ha)

	'92	'93	'94	'95	'96	'96-'95
채 소	356,118	378,318	373,046	403,386	388,655	△14,731
(시 설)	50,064	59,888	70,013	81,604	77,251	△4,353
(노 지)	306,054	318,430	303,033	321,782	311,404	△10,378
엽 채 류	56,226	74,634	62,846	71,525	69,708	△1,817
(시 설)	9,702	12,467	14,043	15,928	13,454	△2,474
(노 지)	46,524	62,167	48,803	55,597	56,254	657
배 추	39,609	54,686	42,504	46,483	48,008	1,525
(시 설)	4,121	5,019	5,135	6,506	5,593	△913
(일 반)	12,570	18,952	12,774	15,225	16,623	1,398
(고 령지)	8,957	9,841	8,619	8,742	10,793	2,051
(김 장)	13,961	20,874	15,976	16,010	14,999	△1,011
양 배 추	4,635	3,882	4,210	6,651	5,893	△758
시 금 치	6,403	8,627	8,521	8,219	7,377	△842
(시 설)	2,346	3,085	3,774	3,866	3,266	△600
(노 지)	4,057	5,542	4,747	4,353	4,111	△242
상 추	5,579	7,439	7,611	8,307	6,625	△1,682
(시 설)	3,235	4,363	5,134	5,556	4,595	△961
(노 지)	2,344	3,076	2,477	2,751	2,030	△721
미 나 리	-	-	-	1,865	1,805	△60

(단위 : ha)

	'92	'93	'94	'95	'96	'96-'95
과 채 류	67,014	73,091	72,052	84,846	76,129	△8,717
(시 설)	28,972	35,020	39,753	47,161	45,815	△1,346
(노 지)	38,042	38,071	32,299	37,685	30,314	△7,371
수 박	35,082	36,572	34,535	45,207	39,270	△5,937
(시 설)	9,562	11,787	14,995	18,977	18,752	△225
(노 지)	25,520	24,785	19,540	26,230	20,518	△5,712
참 의	8,418	9,238	10,251	11,999	10,679	△1,320
(시 설)	5,407	6,476	7,914	9,745	9,198	△547
(노 지)	3,011	2,762	2,337	2,254	1,481	△773
오 이	7,949	8,744	8,710	8,548	7,191	△1,357
(시 설)	4,976	5,627	5,762	5,948	4,996	△952
(노 지)	2,973	3,117	2,948	2,600	2,195	△405
호 박	6,410	7,779	7,512	7,080	7,259	179
(시 설)	2,373	2,936	2,334	2,956	2,805	△151
(노 지)	4,037	4,843	5,178	4,124	4,454	330
토 마 토	3,101	3,462	3,619	3,927	4,044	117
(시 설)	2,423	2,946	3,021	3,334	3,828	494
(노 지)	678	516	598	593	216	△377
딸 기	6,054	7,296	7,425	7,394	7,143	△251
(시 설)	4,231	5,248	5,727	6,201	6,236	35
(노 지)	1,823	2,048	1,698	1,193	907	△286
가 지	-	-	-	691	543	△148

(단위 : ha)

	'92	'93	'94	'95	'96	'96-'95
근채류	38,389	41,879	44,683	41,408	44,715	3,307
(시설)	3,036	3,802	4,207	4,466	4,818	352
(노지)	35,353	38,077	40,476	36,942	39,897	2,955
무	33,294	35,946	38,863	35,518	39,722	4,204
(시설)	3,036	3,802	4,207	4,466	4,818	352
(일반)	11,824	13,610	14,495	12,644	15,507	2,863
(고랭지)	3,328	2,470	3,245	3,523	3,531	8
(김장)	15,106	15,709	16,308	14,524	15,627	1,103
(총각)	1,487	355	608	361	239	△122
당근	5,095	5,933	5,820	5,890	4,993	△897
조미채소	167,627	160,420	164,373	177,090	171,016	△6,074
고추	80,342	88,652	93,361	92,198	95,529	3,331
(풋고추)	3,164	3,431	4,490	4,729	4,767	38
(건고추)	77,178	85,221	88,871	87,469	90,762	3,293
마늘	43,494	36,241	34,959	39,636	41,973	2,337
양파	14,066	9,716	9,674	15,817	9,661	△6,156
파	24,461	21,318	20,521	23,010	20,845	△2,165
생강	5,264	4,493	5,858	6,429	3,008	△3,421
양채류	326	647	908	638	1,123	485
기타채소	26,536	27,647	28,184	27,879	25,964	△1,915
(시설)	5,190	5,168	7,520	9,320	8,397	△923
(노지)	21,346	22,479	20,664	18,559	17,567	△992

(단위 : ha)

	'92	'93	'94	'95	'96	'96-'95
특·약용	129,541	124,322	107,052	122,450	101,414	△21,036
특 용	109,775	100,803	85,288	101,637	82,842	△18,795
유 채	1,603	1,491	1,608	1,981	934	△1,047
참 껌	46,331	46,369	40,834	52,263	42,373	△9,890
들 껌	49,883	41,238	32,582	36,476	32,657	△3,819
땅 콩	9,976	10,183	8,815	9,358	5,655	△3,703
기타특용	1,982	1,522	1,449	1,559	1,223	△336
약용작물	19,766	23,519	21,764	20,813	18,572	△2,241
과 수	147,702 (1,458)	155,092 (1,479)	162,894 (1,377)	174,130 (1,763)	173,304 (1,932)	△826 (169)
사 과	52,985	52,297	52,098	50,103	43,857	△6,246
배	10,339	11,009	12,649	15,752	18,243	2,491
복숭아	10,635	10,548	10,166	10,241	10,002	△239
포도	14,957	16,991	19,773	26,030 (400)	27,196 (603)	1,166 (203)
감 껌	22,413 (931)	23,303 (1,056)	23,282 (1,049)	24,348 (726)	25,423 (694)	1,075 (△32)
감	17,584	19,719	22,440	25,009	27,201	2,192
자두	2,933	2,877	2,670	2,693	3,053	360
대추	-	-	-	10,833	9,046	△1,787
파인애플	424 (424)	340 (340)	236 (236)	249 (249)	264 (264)	15 (15)
바나나	58 (58)	-	-	-	-	-
기타과수	15,374 (45)	18,008 (83)	19,580 (92)	8,872 (388)	9,019 (371)	147 (△17)

※ () 내는 시설과수 면적임.

(단위 : ha)

	'92	'93	'94	'95	'96	'96-'95
수 원 지	23,859	24,829	26,032	28,000	27,070	△930
상 전	5,724	4,211	2,926	2,059	1,435	△624
기타수원지	18,135	20,618	23,106	25,941	25,635	△306
전배작물	54,682	65,363	62,636	53,461	42,346	△11,115
인 삼	17,228	16,938	14,773	13,633	12,998	△635
담 배	37,454	48,425	47,863	39,828	29,348	△10,480
화 췌	5,044	5,273	5,554	5,368	5,769	401
(시 설)	3,684	3,670	3,965	3,973	4,282	309
(노 지)	1,360	1,603	1,589	1,395	1,487	92
기 타	65,653	64,179	64,836	63,181	61,663	△1,518
사료작물	30,111	32,277	31,713	31,600	32,074	474
묘 상	27,748	22,894	22,814	20,402	18,362	△2,040
녹비작물	1,316	842	1,206	2,227	2,003	△224
기타작물	3,777	4,324	4,451	4,295	4,807	512
시설기타	2,701	3,842	4,652	4,657	4,417	△240
휴 경	68,935	66,467	62,468	64,582	34,262	△30,320
(논)	30,985	30,241	31,427	33,464	14,463	△19,001
(밭)	37,950	36,226	31,041	31,118	19,799	△11,319

VI. '96. 경지면적 표본오차 및 신뢰구간

○ 경지면적(논면적+밭면적)

(단위 : ha)

시·도	경지면적	표본오차(CV)	신뢰구간(95%)	비 고
전 국	1,945,480	0.03	1,944,313 - 1,946,647	
서 울	2,130	0.62	2,104 - 2,156	
부 산	10,958	0.40	10,870 - 11,046	
대 구	12,731	0.56	12,588 - 12,874	
인 천	25,698	0.23	25,580 - 25,186	
광 주	14,488	0.26	14,413 - 14,563	
대 전	7,105	0.64	7,014 - 7,196	
경 기	219,558	0.16	218,855 - 220,261	
강 원	121,554	0.21	121,043 - 122,065	
충 북	140,305	0.09	140,052 - 140,558	
충 남	266,625	0.09	266,145 - 267,105	
전 북	226,886	0.05	226,659 - 227,113	
전 남	331,746	0.03	331,547 - 331,945	
경 북	307,488	0.07	307,058 - 307,918	
경 남	201,893	0.11	201,449 - 202,337	
제 주	56,315	0.20	56,090 - 56,540	

○ 논면적

(단위 : ha)

시·도	논면적	표본오차(CV)	신뢰구간(95%)	비 고
전 국	1,176,148	0.08	1,174,266 - 1,178,030	
서 울	762	1.28	742 - 782	
부 산	8,425	0.53	8,336 - 8,514	
대 구	7,461	1.17	7,286 - 7,636	
인 천	19,334	0.56	19,117 - 19,551	
광 주	10,621	0.76	10,460 - 10,782	
대 전	3,789	1.33	3,688 - 3,890	
경 기	134,200	0.33	133,314 - 135,086	
강 원	51,897	0.48	51,399 - 52,395	
충 북	67,815	0.38	67,300 - 68,330	
충 남	190,909	0.19	190,184 - 191,634	
전 북	168,640	0.16	168,100 - 169,180	
전 남	217,456	0.11	216,978 - 217,934	
경 북	160,067	0.23	159,331 - 160,803	
경 남	134,567	0.25	133,894 - 135,240	
제 주	205	0.27	204 - 206	

○ 발면적

(단위 : ha)

시·도	발면적	표본오차(CV)	신뢰구간(95%)	비 고
전 국	769,332	0.14	767,178 - 771,486	
서 울	1,368	1.28	1,333 - 1,403	
부 산	2,533	2.00	2,432 - 2,634	
대 구	5,270	1.59	5,102 - 5,438	
인 천	6,364	1.98	6,112 - 6,616	
광 주	3,867	2.08	3,706 - 4,028	
대 전	3,316	3.11	3,110 - 3,522	
경 기	85,358	0.67	84,214 - 86,502	
강 원	69,657	0.37	69,142 - 70,172	
충 북	72,490	0.39	71,925 - 73,055	
충 남	75,716	0.47	75,004 - 76,428	
전 북	58,246	0.47	57,698 - 58,794	
전 남	114,290	0.23	113,764 - 114,816	
경 북	147,421	0.27	146,625 - 148,217	
경 남	67,326	0.56	66,572 - 68,080	
제 주	56,110	0.20	55,886 - 56,334	

1996년 경지면적통계

1997년 5월 20일 인쇄

1997년 5월 23일 발행

발행인 : 농림부 농업통계정보관

편집인 : 농림부 생산통계담당관

인쇄처 : 이문기업(주) ☎ 504-1600