

행정간행물 발간등록번호
31000-51021-26-26

1995년

경지면적통계

농림부 도서실



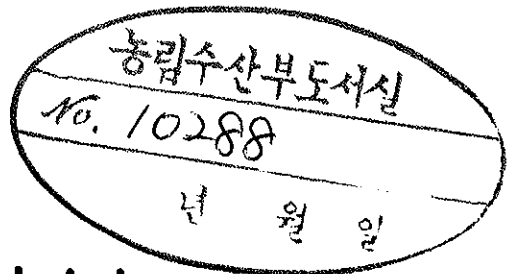
0010288

농림수산부

행정간행물 발간등록번호
31000-51021-26-26

1995년

경지면적통계



농림수산부



일 러 두 기

- 본 통계는 시·군을 모집단으로 '95년에 표본설계된 신표본을 대상으로 조사 하였으므로 시·도를 모집단으로 '85년에 설계된 구표본을 대상으로 조사한 '94년 이전의 통계와는 시계열 추이에 다소 변화가 있을 수 있음.
- '94년 경지면적은 '95 경지면적과의 증감면적 및 증감율을 산출하기 위해 '95 행정구역 변경으로 인한 시·도 경지면적 변경을 소급하여 수록 하였으므로 이용에 주의를 요함.
- 통계단위는 ha로 표시되었으며, 단위미만은 반올림 하였으므로 세목의 합계와 총계가 일치하지 않을수도 있음.
- 경지이용율은 전년도 경지면적에 대한 당해년도 작물 총재배면적의 비율임.

$$\text{경지이용율(\%)} = \frac{\text{당해년도 작물 총재배면적}}{\text{전년도 경지(논,밭)면적}} \times 100$$

- 이 책에는 이용자의 편의를 위하여 다음과 같은 부호를 사용하였음.

[0] : 표시단위미만

[-] : 해당숫자 없음

- 본 책자 내용에 대한 의문이 있을때에는 농림수산부 생산통계담당관실 (☎ 503 - 7253~4)로 연락 주시기 바람.



목 차

I. 조사개요	3
II. '95경지동향	4
1. 경지면적 변동추이	5
2. '95 시도별경지면적	6
3. '95 경지증감 사유별면적	7
III. 경지면적 조사결과	8
1. 총 괄	8
2. 경지증감 사유별면적	8
3. 시도별 경지면적	9
가. 논밭별 면적	9
나. '95 경지면적 증감사유별면적	12
4. '95. 시. 군별 경지면적	18
IV. '95 경지이용	28
1. 작물 재배(경지이용) 면적	28
가. 총 괄	28
나. 작물별	29
2. 경지이용율	30
3. 작물별 재배면적	33

V. 연도별 주요통계	38
1. 국토이용	38
2. 논밭별 경지면적	39
3. 경지증감 사유별 면적	40
4. 경지이용율 및 농가호당 경지면적	46
5. 벼 재배면적 및 휴경 농지면적	47

I. 조 사 개 요

1. 조사목적

경지 면적의 증감사항과 토지이용 상황 등을 정확히 파악하여 이용자의 자료활
용에 도움을 줌은 물론 농업정책 수립 시행에 기초자료를 제공 코자함에 있음.

2. 조사근기

경지면적조사는 지정통계(제126-11-05)로써 통계법 및 동법시행령과 농업기본
통계 조사규칙에 의하여 조사.

3. 조사시기

'95. 11. 15 ~ 11. 30

4. 조사방법

전국 142개 시·군 농수산통계출장소의 통계조사 공무원이 법적지목 여하에 관
계없이 농작물 재배가 가능한 경지와 그 부대시설를 논·밭별로 구분하여 현지실
측 표본조사 및 전수조사.

가. 표본조사.

표본단위로 추출된 단위구내의 논밭별 면적과 증감사유별 면적을 현지 실측조
사.

나. 전수조사.

경지면적이 집단적으로 2ha이상 증감이 있는 지역을 조사.

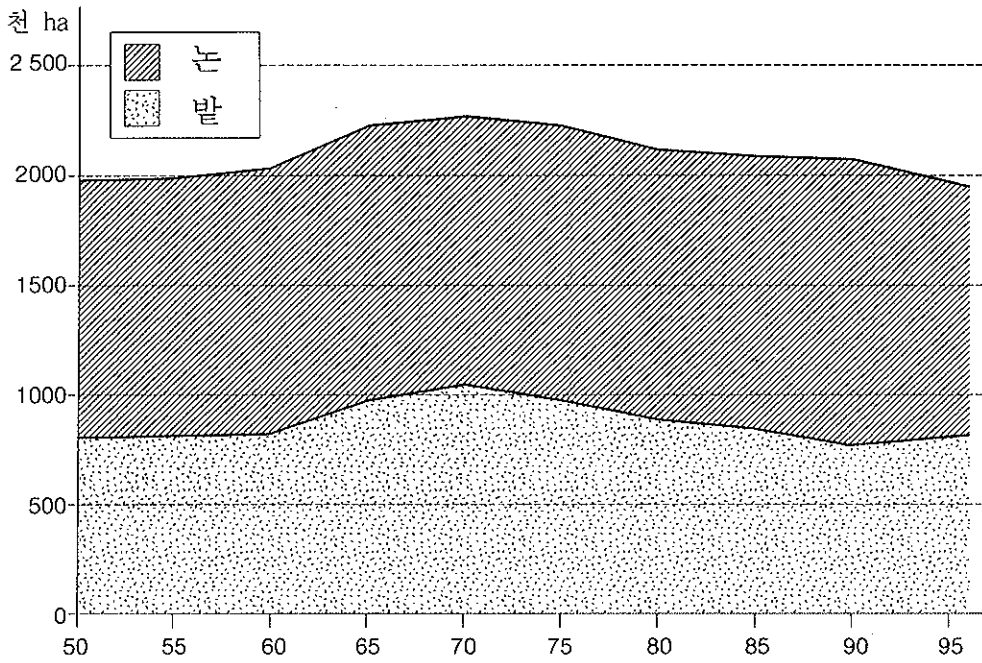
5. 표본단위구 선정

전국의 경지를 약 2ha 크기로 묶은 1,015천개의 모집단 단위구를 논 비율과 작물
재배형태에 따라 10개층으로 층화하고, 층별 표본추출율에 의하여 37천개의 면적
조사 표본단위구를 추출 선정 조사.

II. '95 경 지 동 향

- '95년도 우리나라의 총경지면적은 1,985.3천ha로 전국토 면적 9,927천 ha의 20%수준이며, '94년의 총경지면적 2,032.7천ha보다 47.4천ha (2.3%)가 감소한 것으로 나타났다.
- '95년도중 경지면적의 주요 증감사항은 개간 5.1천ha, 간척 9.0천ha, 복구 1.5천ha로 총 15.6천ha가 증가했으며, 건물. 건축 24.7천ha, 공공시설 11.2천ha, 유희지 17.8천ha, 기타(유실, 매몰, 조림, 초지, 묘지, 양어장, 퇴비장, 골프장 등) 9.3천ha로 총 63.0천ha가 타용도로 전환되어 '95년도중 47.4천ha의 경지면적이 순감소한 것으로 조사되었다.
- 경지면적중 논·밭별 동향을 보면
 - 논 면적은 1,205.9천ha로 이는 총 경지면적의 60.7%이며 '94년의 1,267.1천ha 보다 61.2천ha가 건물건축, 공공시설, 유희지 발생 증가 등으로 감소되었으며,
 - 밭 면적은 779천ha로 총 경지면적의 39.3%이며 이는 '94년의 765.6천ha보다 13.8천ha가 증가된 것으로 나타났다. '95년중 밭 면적이 증가된 것은 논이 밭 전환, 개간, 복구 등을 주요 증가 원인으로 볼 수 있다.

1. 경지면적 변동추이



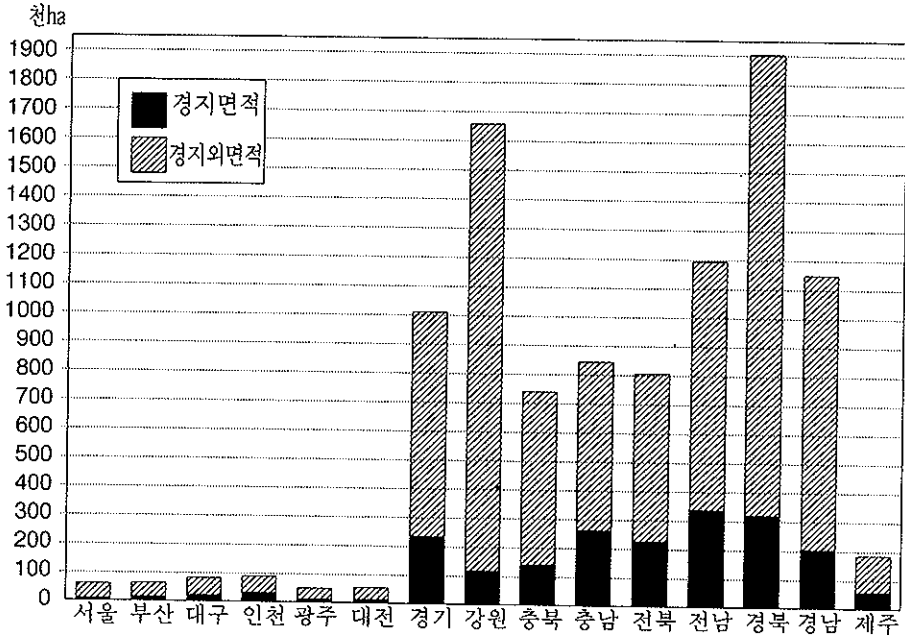
[연도별 경지면적]

(단위 : 천ha)

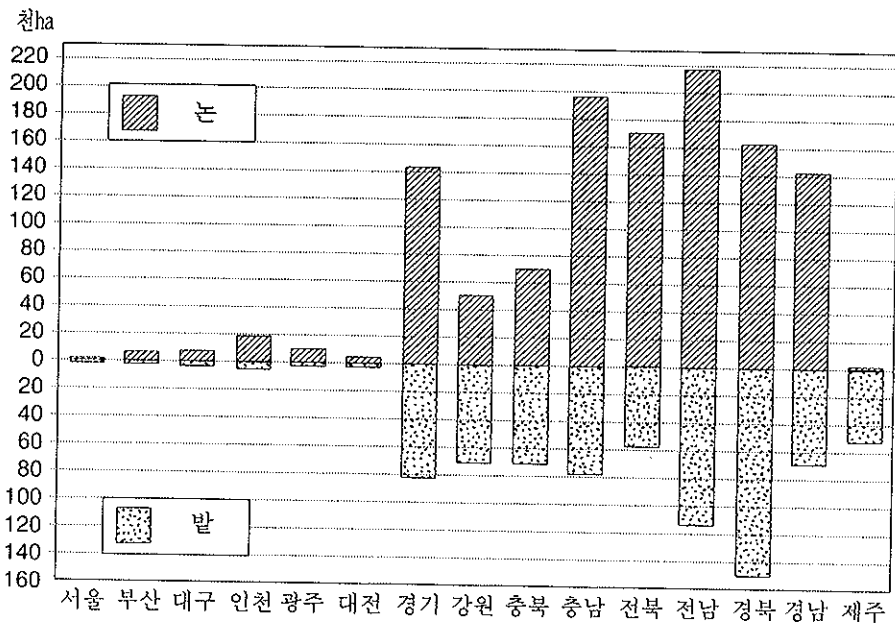
	'50	'55	'60	'65	'70	'75	'80	'85	'90	'93	'94	'95
경지	1,954	1,995	2,025	2,256	2,298	2,240	2,196	2,144	2,109	2,055	2,033	1,985
논	1,149	1,188	1,206	1,286	1,273	1,277	1,307	1,325	1,345	1,298	1,267	1,206
밭	805	807	819	970	1,025	963	889	819	764	757	766	779

2. '95 시도별 경지면적

[총 경지면적]

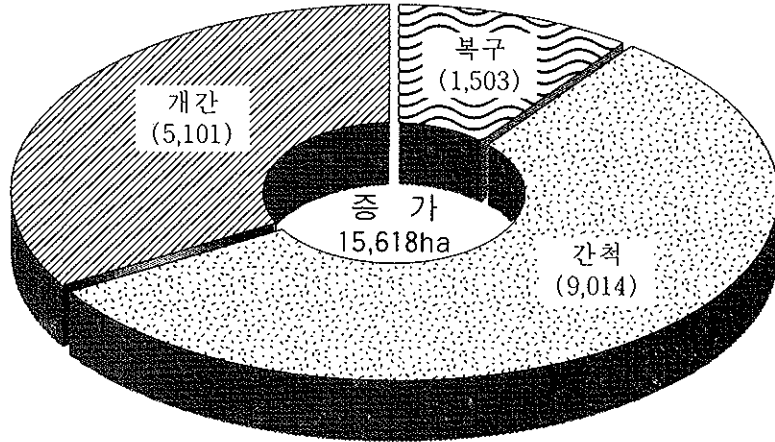


[논밭별 경지면적]

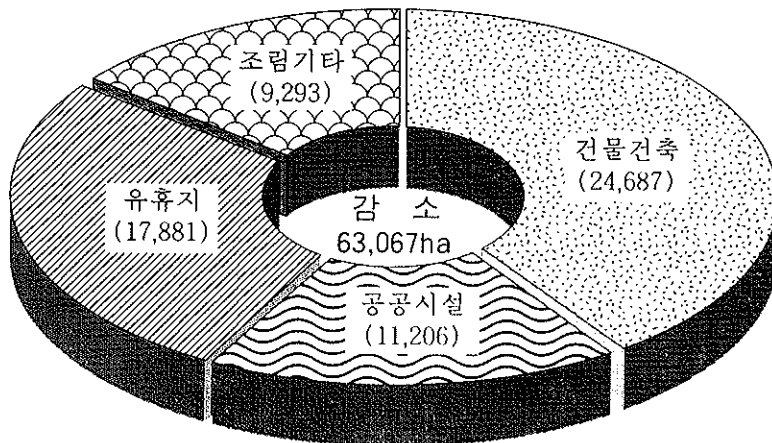


3. '95 경지증감 사유별 면적

[증 가]



[감 소]



Ⅲ. 경지면적 조사결과

1. 총 괄

(단위 : 천ha)

	'93	'94(A)	'95 (B)	전년대비 증감(B-A)	
				면 적	비율(%)
경 지 면 적	2,054.8	2,032.7	1,985.3	△47.4	△2.3
논 면 적	1,298.3	1,267.1	1,205.9	△61.2	△4.8
밭 면 적	756.5	765.6	779.4	13.8	1.8

2. 경지증감 사유별 면적

(단위 : 천ha)

	증 가 면 적					감 소 면 적					
	계	지목 변경	개 간	간 척	복 구	계	지목 변경	건물 건축	공공 시설	유 휴 지	기 타
계	54.0	38.4	5.1	9.0	1.5	101.4	38.4	24.7	11.2	17.8	9.3
논	15.0	5.6	0.1	9.0	0.3	76.2	32.8	16.6	9.0	12.2	5.6
밭	39.0	32.8	5.0	0	1.2	25.2	5.6	8.1	2.2	5.6	3.7

※ 기타는 유실매물, 조립, 초지, 묘지, 양어장, 퇴비장, 골프장 등임

3. 시도별 경지면적

가. 논밭별 면적

1) 계

(단위 : ha)

	'94	'95	증 감	
			'95 - '94	증감율(%)
전 국	2,032,706	1,985,257	△47,449	△2.3
서 울	2,152	2,187	35	1.6
부 산	11,992	11,245	△747	△6.2
대 구	14,261	13,409	△852	△6.0
인 천	27,549	26,112	△1,437	△5.2
광 주	16,004	14,753	△1,251	△7.8
대 전	7,747	7,407	△340	△4.4
경 기	237,552	227,116	△10,436	△4.4
강 원	133,359	125,387	△7,972	△6.0
충 북	146,732	143,400	△3,332	△2.3
충 남	274,951	272,377	△2,574	△0.9
전 북	233,745	228,945	△4,800	△2.1
전 남	329,767	334,255	4,488	1.4
경 북	320,584	312,316	△8,268	△2.6
경 남	219,508	209,519	△9,989	△4.6
제 주	56,803	56,829	26	0.0

※ '94 경지면적 : 증감면적을 산출하기 위해 '95 행정구역이 변경된 면적을 소급 적용

2) 논

(단위 : ha)

	'94	'95	증 감	
			'95 - '94	증감율(%)
전 국	1,267,112	1,205,867	△61,245	△4.8
서 울	868	789	△79	△9.1
부 산	9,595	8,662	△933	△9.7
대 구	8,467	7,929	△538	△6.4
인 천	20,885	19,768	△1,117	△5.3
광 주	11,825	10,930	△895	△7.6
대 전	4,641	4,103	△538	△11.6
경 기	152,161	144,914	△7,247	△4.8
강 원	60,268	53,263	△7,005	△11.6
충 북	76,834	70,544	△6,290	△8.2
충 남	193,080	193,032	△48	△0.0
전 북	181,548	169,326	△12,222	△6.7
전 남	217,364	218,348	984	0.5
경 북	177,275	162,809	△14,466	△8.2
경 남	152,092	141,244	△10,848	△7.1
제 주	209	206	△3	△1.4

※ '94 경지면적 : 증감면적을 산출하기 위해 '95 행정구역이 변경된 면적을 소급 적용

3) 밭

(단위 : ha)

	'94	'95	증 감	
			'95 - '94	증감율(%)
전 국	765,594	779,390	13,796	1.8
서 울	1,284	1,398	114	8.9
부 산	2,397	2,583	186	7.8
대 구	5,794	5,480	△314	△5.4
인 천	6,664	6,344	△320	△4.8
광 주	4,179	3,823	△356	△8.5
대 전	3,106	3,304	198	6.4
경 기	85,391	82,202	△3,189	△3.7
강 원	73,091	72,124	△967	△1.3
충 북	69,898	72,856	2,958	4.2
충 남	81,871	79,345	△2,526	△3.1
전 북	52,197	59,619	7,422	14.2
전 남	112,403	115,907	3,504	3.1
경 북	143,309	149,507	6,198	4.3
경 남	67,416	68,275	859	1.3
제 주	56,594	56,623	29	0.1

※ '94 경지면적 : 증감면적을 산출하기 위해 '95 행정구역이 변경된 면적을 소급 적용

나. '95 경지면적 증감사유별 면적

1) 계

(단위 : ha)

	증감 계 (A-B)	증 가(A)				
		계	논밭 전환	개 간	간 척	복 구
전 국	△47,449	54,042	38,424	5,101	9,014	1,503
서 울	35	189	89	3	0	97
부 산	△747	214	183	17	0	14
대 구	△852	361	351	6	0	4
인 천	△1,437	397	353	11	0	33
광 주	△1,251	104	83	0	0	21
대 전	△340	276	251	0	0	25
경 기	△10,436	4,858	4,233	215	0	410
강 원	△7,972	2,046	1,913	78	0	55
충 북	△3,332	3,923	3,660	125	0	138
충 남	△2,574	9,758	7,374	86	2,193	105
전 북	△4,800	8,743	5,745	2,951	0	47
전 남	4,488	11,358	4,004	717	6,459	178
경 북	△8,268	8,805	7,931	572	0	302
경 남	△9,989	2,862	2,254	172	362	74
제 주	26	148	0	148	0	0

(단위 : ha)

	감 소(B)					
	계	논밭 전환	전물건축	공공시설	유 휴 지	기 타
전 국	101,491	38,424	24,687	11,206	17,881	9,293
서 울	154	89	7	38	5	15
부 산	961	183	299	181	206	92
대 구	1,213	351	562	26	150	124
인 천	1,834	353	574	294	221	392
광 주	1,355	83	754	466	9	43
대 전	616	251	320	23	16	6
경 기	15,294	4,233	5,402	1,668	2,010	1,981
강 원	10,018	1,913	1,728	1,118	4,132	1,127
충 북	7,255	3,660	1,787	652	894	262
충 남	12,332	7,374	2,203	936	1,380	439
전 북	13,543	5,745	2,468	1,965	1,551	1,814
전 남	6,870	4,004	1,134	608	767	357
경 북	17,073	7,931	3,034	1,340	3,647	1,121
경 남	12,851	2,254	4,360	1,850	2,875	1,512
제 주	122	0	55	41	18	8

※ 기타는 유실매물, 조립, 초지, 묘지, 양어장, 퇴비장, 골프장 등으로 감소된 면적임

2) 논

(단위 : ha)

	증감 계 (A-B)	증 가(A)				
		계	논밭 전환	개 간	간 척	복 구
전 국	△61,245	15,026	5,658	63	9,014	291
서 울	△79	57	0	0	0	57
부 산	△933	0	0	0	0	0
대 구	△538	70	68	0	0	2
인 천	△1,117	82	75	1	0	6
광 주	△895	61	40	0	0	21
대 전	△538	0	0	0	0	0
경 기	△7,247	362	315	16	0	31
강 원	△7,005	337	319	12	0	6
충 북	△6,290	78	50	0	0	28
충 남	△48	6,471	4,227	13	2,193	38
전 북	△12,222	143	124	16	0	3
전 남	984	6,577	106	0	6,459	12
경 북	△14,466	330	242	1	0	87
경 남	△10,848	458	92	4	362	0
제 주	△3	0	0	0	0	0

(단위 : ha)

	감 소(B)					
	계	논밭 전환	건물건축	공공시설	유희지	기 타
전 국	76,271	32,766	16,596	9,035	12,267	5,607
서 울	136	89	3	26	4	14
부 산	933	183	281	175	206	88
대 구	608	283	279	1	25	20
인 천	1,199	278	277	224	144	276
광 주	956	43	538	368	0	7
대 전	538	251	259	16	11	1
경 기	7,609	3,918	1,801	823	574	493
강 원	7,342	1,594	1,144	943	2,922	739
충 북	6,368	3,610	1,348	556	640	214
충 남	6,519	3,147	1,624	802	728	218
전 북	12,365	5,621	2,026	1,722	1,438	1,558
전 남	5,593	3,898	716	480	317	182
경 북	14,796	7,689	2,369	1,158	2,723	857
경 남	11,306	2,162	3,931	1,741	2,535	937
제 주	3	0	0	0	0	3

※ 기타는 유실매물,조림,초지,묘지,양어장,퇴비장,골프장 등으로 감소된 면적임

3) 밭

(단위 : ha)

	증감 계 (A-B)	증 가(A)				
		계	논밭 전환	개 간	간 척	복 구
전 국	13,796	39,016	32,766	5,038	0	1,212
서 울	114	132	89	3	0	40
부 산	186	214	183	17	0	14
대 구	△314	291	283	6	0	2
인 천	△320	315	278	10	0	27
광 주	△356	43	43	0	0	0
대 전	198	276	251	0	0	25
경 기	△3,189	4,496	3,918	199	0	379
강 원	△967	1,709	1,594	66	0	49
충 북	2,958	3,845	3,610	125	0	110
충 남	△2,526	3,287	3,147	73	0	67
전 북	7,422	8,600	5,621	2,935	0	44
전 남	3,504	4,781	3,898	717	0	166
경 북	6,198	8,475	7,689	571	0	215
경 남	859	2,404	2,162	168	0	74
제 주	29	148	0	148	0	0

(단위 : ha)

	감 소(B)					
	계	논밭 전환	전물건축	공공시설	유 휴 지	기 타
전 국	25,220	5,658	8,091	2,171	5,614	3,686
서 울	18	0	4	12	1	1
부 산	28	0	18	6	0	4
대 구	605	68	283	25	125	104
인 천	635	75	297	70	77	116
광 주	399	40	216	98	9	36
대 전	78	0	61	7	5	5
경 기	7,685	315	3,601	845	1,436	1,488
강 원	2,676	319	584	175	1,210	388
충 북	887	50	439	96	254	48
충 남	5,813	4,227	579	134	652	221
전 북	1,178	124	442	243	113	256
전 남	1,277	106	418	128	450	175
경 북	2,277	242	665	182	924	264
경 남	1,545	92	429	109	340	575
제 주	119	0	55	41	18	5

※ 기타는 유실매물,조립,초지,묘지,양어장,퇴비장,골프장 등으로 감소된 면적임

4. '95. 시·군별 경지면적

(단위 : ha)

	계	논	밭
경 기 도	227,116	144,914	82,202
수 원 시	2,548	1,738	810
성 남 시	1,252	294	958
의 정 부시	1,011	549	462
안 양 시	125	32	93
부 천 시	1,164	834	330
광 명 시	934	423	511
동 두 천시	952	327	625
구 리 시	696	64	632
평 택 시	23,758	18,341	5,417
과 천 시	443	162	281
안 산 시	2,149	1,212	937
남 양 주시	6,289	2,142	4,147
오 산 시	1,397	977	420
시 흥 시	4,092	2,606	1,486
군 포 시	504	236	268
의 왕 시	724	219	505

(단위 : ha)

	계	논	밭
하 남 시	1,613	527	1,086
고 양 시	6,615	4,258	2,357
파 주 시	15,800	11,436	4,364
이 천 시	18,874	11,720	7,154
용 인 시	11,280	7,423	3,857
양 주 군	6,079	3,444	2,635
여 주 군	18,130	11,789	6,341
화 성 군	26,741	18,968	7,773
광 주 군	5,073	2,521	2,552
연 천 군	9,655	5,068	4,587
포 천 군	12,326	6,628	5,698
가 평 군	5,235	2,473	2,762
양 평 군	11,954	7,465	4,489
안 성 군	18,569	12,051	6,518
김 포 군	11,134	8,987	2,147
강 원 도	125,387	53,263	72,124
춘 천 시	8,674	3,670	5,004
원 주 시	10,593	5,707	4,886

(단위 : ha)

	계	논	밭
동해시	1,098	369	729
강릉시	9,423	4,939	4,484
속초시	781	529	252
태백시	1,056	3	1,053
삼척시	5,170	1,221	3,949
홍천군	13,839	5,996	7,843
횡성군	11,768	5,087	6,681
영월군	8,057	1,360	6,697
평창군	11,182	1,097	10,085
정선군	7,484	580	6,904
철원군	13,079	10,397	2,682
화천군	3,803	1,690	2,113
양구군	5,056	2,710	2,346
인제군	5,529	1,545	3,984
고성군	4,388	3,401	987
양양군	4,407	2,962	1,445
충청북도	143,400	70,544	72,856
청주시	5,206	3,533	1,673

(단위 : ha)

	계	논	밭
충 주 시	18,457	8,810	9,647
제 천 시	12,548	4,169	8,379
청 원 군	22,390	13,503	8,887
보 은 군	11,502	6,207	5,295
옥 천 군	10,645	4,742	5,903
영 동 군	11,328	4,123	7,205
진 천 군	10,739	7,180	3,559
괴 산 군	17,196	8,065	9,131
음 성 군	16,413	8,943	7,470
단 양 군	6,976	1,269	5,707
총 청 남 도	272,377	193,032	79,345
천 안 시	18,738	11,147	7,591
공 주 시	17,628	12,607	5,021
보 령 시	14,653	10,646	4,007
아 산 시	21,414	14,555	6,859
서 산 시	29,044	21,716	7,328
논 산 시	22,445	16,890	5,555
금 산 군	10,105	5,703	4,402

(단위 : ha)

	계	논	밭
연 기 군	9,639	6,422	3,217
부 여 군	20,566	16,170	4,396
서 천 군	14,422	11,637	2,785
청 양 군	11,209	7,817	3,392
홍 성 군	17,166	11,271	5,895
예 산 군	20,689	13,404	7,285
당 진 군	27,964	21,783	6,181
태 안 군	16,695	11,264	5,431
전 라 북 도	228,945	169,326	59,619
전 주 시	6,982	5,123	1,859
군 산 시	15,866	14,328	1,538
익 산 시	26,637	22,545	4,092
정 읍 시	25,509	18,997	6,512
남 원 시	17,286	13,612	3,674
김 제 시	30,088	24,582	5,506
완 주 군	14,111	9,724	4,387
진 안 군	10,520	6,372	4,148
무 주 군	6,610	3,329	3,281

(단위 : ha)

	계	논	밭
장수군	8,184	5,125	3,059
임실군	9,238	6,256	2,982
순창군	11,199	7,615	3,584
고창군	26,296	15,703	10,593
부안군	20,419	16,015	4,404
전라남도	334,255	218,348	115,907
목포시	1,310	456	854
여수시	589	178	411
순천시	16,361	11,020	5,341
나주시	24,865	17,233	7,632
여천시	1,674	896	778
광양시	7,122	5,322	1,800
담양군	11,290	8,837	2,453
곡성군	9,486	6,793	2,693
구례군	6,297	4,377	1,920
여천군	8,663	3,230	5,433
고흥군	23,007	14,778	8,229
보성군	16,308	11,920	4,388

(단위 : ha)

	계	논	밭
화 순 군	12,487	8,192	4,295
장 흥 군	14,516	11,113	3,403
강 진 군	14,107	11,229	2,878
해 남 군	33,512	21,710	11,802
영 암 군	23,491	17,938	5,553
무 안 군	20,439	10,646	9,793
함 평 군	14,881	10,140	4,741
영 광 군	17,900	12,243	5,657
장 성 군	12,577	8,961	3,616
완 도 군	8,880	3,422	5,458
진 도 군	12,847	6,869	5,978
신 안 군	21,646	10,845	10,801
경 상 북 도	312,316	162,809	149,507
포 향 시	16,530	10,426	6,104
경 주 시	24,400	17,100	7,300
김 천 시	18,615	9,009	9,606
안 동 시	22,367	8,470	13,897
구 미 시	13,922	9,648	4,274

(단위 : ha)

	계	논	밭
영 주 시	15,475	6,813	8,662
영 천 시	17,055	6,600	10,455
상 주 시	29,696	18,577	11,119
문 경 시	12,647	6,763	5,884
경 산 시	9,279	2,726	6,553
군 위 군	8,365	3,503	4,862
의 성 군	22,110	12,251	9,859
청 송 군	8,361	2,069	6,292
영 양 군	6,952	1,651	5,301
영 덕 군	7,245	3,886	3,359
청 도 군	11,471	4,924	6,547
고 령 군	7,288	5,214	2,074
성 주 군	12,171	8,593	3,578
칠 곡 군	7,930	4,916	3,014
예 천 군	19,662	11,652	8,010
봉 화 군	12,810	4,048	8,762
울 진 군	6,752	3,970	2,782
울 룡 군	1,213	0	1,213

(단위 : ha)

	계	논	밭
경 상 남 도	209,519	141,244	68,275
마 산 시	4,345	3,081	1,264
울 산 시	15,637	11,183	4,454
진 주 시	15,594	9,992	5,602
창 원 시	7,025	4,451	2,574
진 해 시	1,207	772	435
통 영 시	4,240	1,387	2,853
사 천 시	9,216	6,638	2,578
김 해 시	12,255	9,291	2,964
밀 양 시	16,815	10,621	6,194
거 제 시	5,996	3,772	2,224
양 산 시	4,969	3,591	1,378
의 령 군	8,722	5,711	3,011
함 안 군	12,488	8,441	4,047
창 녕 군	13,930	8,935	4,995
고 성 군	11,577	8,651	2,926
남 해 군	7,998	4,695	3,303
하 동 군	10,795	8,051	2,744

(단위 : ha)

	계	논	밭
산청군	9,613	7,275	2,338
함양군	9,792	6,345	3,447
거창군	12,298	7,717	4,581
합천군	15,007	10,644	4,363
제주도	56,829	206	56,623
제주시	5,994	0	5,994
서귀포시	7,367	25	7,342
북제주군	22,714	132	22,582
남제주군	20,754	49	20,705

IV. '95 경지이용

1. 작물재배(경지이용) 면적

가. 총 괄

(단위 : ha)

	계	논	밭
총 재배면적	2,196,640	1,318,727	877,913
식 량 작 물	1,346,163	1,137,648	208,515
미 곡	1,055,868	1,051,900	3,968
맥 류	89,814	66,186	23,628
두 류	132,535	13,723	118,812
잡 곡	28,097	3,154	24,943
서 류	39,849	2,685	37,164
채 소 류	321,782	66,175	255,607
엽 채 류	55,597	14,070	41,527
과 채 류	37,685	8,739	28,946
근 채 류	36,942	4,199	32,743
조미채소	172,361	35,134	137,227
기타채소	19,197	4,033	15,164
특 · 약 용	122,450	10,847	111,603
과 수	172,367	8,665	163,702
수 원 지	28,000	4,716	23,284
시 설 작 물	92,498	53,149	39,349
기 타 작 물	113,380	37,527	75,853
사료작물	31,600	5,547	26,053
전매작물	53,461	12,636	40,825
묘 상 등	28,319	19,344	8,975

나. 작물별

(단위 : ha)

	계		식량작물		채소류		특·약용		과수기타	
		%		%		%		%		%
전 국	2,196,640	100	1,346,163	61.3	321,782	14.6	122,450	5.6	406,245	18.5
서 울	2,894	0.1	768	26.5	435	15.0	40	1.4	1,651	57.1
부 산	13,633	0.6	6,297	46.2	4,310	31.6	81	0.6	2,945	21.6
대 구	15,542	0.7	7,406	47.6	3,087	19.9	523	3.4	4,526	29.1
인 천	26,409	1.2	20,578	77.9	2,596	9.8	775	3.0	2,460	9.3
광 주	18,289	0.8	10,472	57.3	3,147	17.2	716	3.9	3,954	21.6
대 전	7,236	0.3	3,741	51.7	884	12.2	576	8.0	2,035	28.1
경 기	233,966	10.7	144,506	61.8	27,315	11.7	12,955	5.5	49,190	21.0
강 원	124,999	5.7	76,446	61.1	27,216	21.8	10,849	8.7	10,488	8.4
충 북	150,441	6.8	77,755	51.7	24,356	16.2	13,922	9.2	34,408	22.9
충 남	275,399	12.5	181,361	65.8	34,429	12.5	16,976	6.2	42,633	15.5
전 북	258,275	11.8	184,022	71.2	33,593	13.0	12,820	5.0	27,840	10.8
전 남	420,817	19.2	287,865	68.4	70,801	16.8	18,335	4.4	43,816	10.4
경 북	330,844	15.1	164,914	49.9	48,910	14.8	21,303	6.4	95,717	28.9
경 남	251,119	11.4	157,370	62.7	29,224	11.6	8,622	3.4	55,903	22.3
제 주	66,777	3.1	22,662	33.9	11,479	17.2	3,957	5.9	28,679	43.0

2. 경지이용율

가. 계

(단위 : ha)

	'94. 경지면적	'95. 재배면적	'95.경지이용율(%)
전 국	2,032,706	2,196,640	108.1
서 울	2,152	2,894	134.5
부 산	11,992	13,633	113.7
대 구	14,261	15,542	109.0
인 천	27,549	26,409	95.9
광 주	16,004	18,289	114.3
대 전	7,747	7,236	93.4
경 기	237,552	233,966	98.5
강 원	133,359	124,999	93.7
충 북	146,732	150,441	102.5
충 남	274,951	275,399	100.2
전 북	233,745	258,275	110.5
전 남	329,767	420,817	127.6
경 북	320,584	330,844	103.2
경 남	219,508	251,119	114.4
제 주	56,803	66,777	117.6

※ '94. 경지면적 : 경지이용율을 산출하기 위해 '95 행정구역이 변경된 면적을 소급 적용.

나. 논

(단위 : ha)

	'94. 경지면적	'95. 재배면적	'95.경지이용율(%)
전 국	1,267,112	1,318,727	104.1
서 울	868	720	82.9
부 산	9,595	10,626	110.7
대 구	8,467	9,287	109.7
인 천	20,885	19,677	94.2
광 주	11,825	13,139	111.1
대 전	4,641	4,236	91.3
경 기	152,161	138,392	91.0
강 원	60,268	53,774	89.2
충 북	76,834	73,189	95.3
충 남	193,080	187,964	97.4
전 북	181,548	192,845	106.2
전 남	217,364	256,806	118.1
경 북	177,275	179,334	101.2
경 남	152,092	178,572	117.4
재 주	209	166	79.4

※ '94. 경지면적 : 경지이용율을 산출하기 위해 '95 행정구역이 변경된 면적을 소급 적용.

다. 밭

(단위 : ha)

	'94. 경지면적	'95. 재배면적	'95.경지이용율(%)
전 국	765,594	877,913	114.7
서 울	1,284	2,174	169.3
부 산	2,397	3,007	125.4
대 구	5,794	6,255	108.0
인 천	6,664	6,732	101.0
광 주	4,179	5,150	123.2
대 전	3,106	3,000	96.6
경 기	85,391	95,574	111.9
강 원	73,091	71,225	97.4
충 북	69,898	77,252	110.5
충 남	81,871	87,435	106.8
전 북	52,197	65,430	125.4
전 남	112,403	164,011	145.9
경 북	143,309	151,510	105.7
경 남	67,416	72,547	107.6
제 주	56,594	66,611	117.7

※ '94. 경지면적 : 경지이용율을 산출하기 위해 '95 행정구역이 변경된 면적을 소급 적용.

3. 작물별 재배면적

(단위 : ha)

	'94		'95		전년대비 증감	
		구성비(%)		구성비(%)	'95 - '94	%
총 재배면적	2,205,180	100.0	2,196,640	100.0	△8,540	△0.4
미 곡	1,102,608	50.0	1,055,868	48.1	△46,740	△4.2
논 벼	1,101,678		1,055,337		△46,341	△4.2
밭 벼	930		531		△399	△42.9
맥 류	84,822	3.8	89,814	4.1	4,992	5.9
겉보리	14,932		15,264		332	2.2
맥주보리	38,247		41,722		3,475	9.1
쌀보리	31,042		30,511		△531	△1.7
밀	582		2,312		1,730	297.3
호밀	19		5		△14	△73.7
두 류	147,198	6.7	132,535	6.0	△14,663	△10.0
콩	121,729		105,035		△16,694	△13.7
팥	15,672		18,225		2,553	16.3
녹두	3,227		2,675		△552	△17.1
강남콩	2,784		2,805		21	0.8
동부	1,368		1,403		35	2.6
완두	1,626		1,729		103	6.3
기타두류	792		663		△129	△16.3
잡 곡	31,645	1.4	28,097	1.3	△3,548	△11.2
조	2,102		1,187		△915	△43.5
수수	925		1,141		216	23.4
옥수수	21,667		17,541		△4,126	△19.0

(단위 : ha)

	'94		'95		전년대비 증감	
		구성비(%)		구성비(%)	'95 - '94	%
메 밀	6,112		6,886		774	12.7
기 장	151		245		94	62.3
울 무	688		1,097		409	59.4
기 타	0		0		0	-
서 류	36,411	1.7	39,849	1.8	3,438	9.4
고 구 마	14,652		14,908		256	1.7
일반봄감자	13,939		15,664		1,725	12.4
고랭지감자	4,272		4,456		184	4.3
가을감자	3,548		4,821		1,273	35.9
엽 채 류	48,803	2.2	55,597	2.5	6,794	13.9
일반배추	12,774		15,225		2,451	19.2
고랭지배추	8,619		8,742		123	1.4
김장배추	15,976		16,010		34	0.2
양 배 추	4,210		6,651		2,441	58.0
시 금 치	4,747		4,353		△394	△8.3
상 추	2,477		2,751		274	11.1
미 나 리	-		1,865		1,865	-
과 채 류	32,299	1.5	37,685	1.7	5,386	16.7
수 박	19,540		26,230		6,690	34.2
참 외	2,337		2,254		△83	△3.6
오 이	2,948		2,600		△348	△11.8
호 박	5,178		4,124		△1,054	△20.4
토 마 토	598		593		△5	△0.8
딸 기	1,698		1,193		△505	△29.7
가 지	-		691		691	-

(단위 : ha)

	'94		'95		전년대비 증감	
		구성비(%)		구성비(%)	'95 - '94	%
근 채 류	40,476	1.8	36,942	1.7	△3,534	△8.7
일 반 무	14,495		12,644		△1,851	△12.8
고랭지무	3,245		3,523		278	8.6
김 장 무	14,461		13,229		△1,232	△8.5
총 각 무	2,455		1,656		△799	△32.5
당 근	5,820		5,890		70	1.2
조 미 채 소	159,883	7.3	172,361	7.9	12,478	7.8
고 추	88,871		87,469		△1,402	△1.6
마 늘	34,959		39,636		4,677	13.4
양 파	9,674		15,817		6,143	63.5
파	20,521		23,010		2,489	12.1
생 강	5,858		6,429		571	9.7
양 채 류	908	0	638	0	△270	△29.7
기 타 채 소	20,664	0.9	18,559	0.9	△2,105	△10.2
특 용	85,288	3.9	101,637	4.6	16,349	19.2
유 채	1,608		1,981		373	23.2
참 깨	40,834		52,263		11,429	28.0
들 깨	32,582		36,476		3,894	12.0
땅 콩	8,815		9,358		543	6.2
기타특용	1,449		1,559		110	7.6
약 용 작 물	21,764	1.0	20,813	0.9	△951	△4.4

(단위 : ha)

	'94		'95		전년대비 증감	
		구성비(%)		구성비(%)	'95 - '94	%
과 수	161,517	7.3	172,367	7.8	10,850	6.7
사 과	52,098		50,103		△1,995	△3.8
배	12,649		15,752		3,103	24.5
복숭아	10,166		10,241		75	0.7
포도	19,773		25,630		5,857	29.6
감귤	22,233		23,622		1,389	6.2
감	22,440		25,009		2,569	11.4
자두	2,670		2,693		23	0.9
대추	-		10,833		10,833	-
기타과수	19,488		8,484		△11,004	△56.5
수원지	26,032	1.2	28,000	1.3	1,968	7.6
뽕밭	2,926		2,059		△867	△29.6
기타수원지	23,106		25,941		2,835	12.3
전매작물	62,636	2.9	53,461	2.4	△9,175	△14.6
화훼	1,589	0.1	1,395	0.1	△194	△12.2
기타	60,184	2.7	58,524	2.7	△1,660	△2.8
사료작물	31,713		31,600		△113	△0.4
묘상	22,814		20,402		△2,412	△10.6
녹비작물	1,206		2,227		1,021	84.7
기타작물	4,451		4,295		△156	△3.5

(단위 : ha)

	'94		'95		전년대비 증감	
		구성비(%)		구성비(%)	'95 - '94	%
시 설 작 물	80,453	3.6	92,498	4.2	12,045	15.0
시설감자	446		501		55	12.3
시설배추	5,135		6,506		1,371	26.7
시설사금치	3,774		3,866		92	2.4
시설상추	5,134		5,556		422	8.2
시설수박	14,995		18,977		3,982	26.6
시설참외	7,914		9,745		1,831	23.1
시설오이	5,762		5,948		186	3.2
시설호박	2,334		2,956		622	26.6
시설토마토	3,021		3,334		313	10.4
시설딸기	5,727		6,201		474	8.3
시설 무	4,207		4,466		259	6.2
시설고추	4,490		4,729		239	5.3
시설피안애플	236		249		13	5.5
시설감귤	1,049		726		△323	△30.8
시설포도	-		400		400	-
시설화훼	3,965		3,973		8	0.2
시설기타	12,264		14,365		2,101	17.1
미재배면적	79,712		84,695		4,983	6.3
재배불능	17,244		20,113		2,869	16.6
휴 경	62,468		64,582		2,114	3.4

V. 연도별 주요통계

1. 국토이용

(단위 : ha)

	국토면적	경지면적		임야		기타	
			%		%		%
'76	9,879,907	2,238,218	22.7	6,613,455	66.9	1,028,234	10.4
'77	9,885,851	2,231,196	22.6	6,593,069	66.7	1,061,586	10.7
'78	9,896,292	2,221,918	22.5	6,578,322	66.5	1,096,052	11.0
'79	9,896,624	2,207,071	22.3	6,570,663	66.4	1,118,890	11.3
'80	9,899,234	2,195,822	22.2	6,567,772	66.3	1,135,640	11.5
'81	9,901,599	2,188,268	22.1	6,562,885	66.3	1,150,446	11.6
'82	9,902,244	2,180,084	22.0	6,553,713	66.2	1,168,447	11.8
'83	9,909,106	2,166,636	21.8	6,546,829	66.1	1,195,641	12.1
'84	9,911,726	2,152,357	21.7	6,539,558	66.0	1,219,811	12.3
'85	9,914,332	2,144,415	21.6	6,531,102	65.9	1,238,815	12.5
'86	9,917,326	2,140,995	21.6	6,523,966	65.8	1,252,365	12.6
'87	9,922,177	2,143,430	21.6	6,499,082	65.5	1,279,665	12.9
'88	9,923,658	2,137,947	21.6	6,491,494	65.4	1,294,217	13.0
'89	9,926,263	2,126,721	21.4	6,484,704	65.4	1,314,838	13.2
'90	9,927,369	2,108,812	21.2	6,476,030	65.3	1,342,527	13.5
'91	9,929,980	2,090,877	21.1	6,467,665	65.1	1,371,438	13.8
'92	9,931,366	2,069,933	20.8	6,463,764	65.1	1,397,669	14.1
'93	9,939,182	2,054,814	20.7	6,459,834	65.0	1,424,534	14.3
'94	9,939,381	2,032,706	20.5	6,455,550	64.9	1,451,125	14.6
'95	9,926,838	1,985,257	20.0	6,451,885	65.0	1,489,696	15.0

※ '95 국토면적에는 미복구지(33,820ha)가 미포함됨.

2. 논밭별 경지면적

(단위 : ha)

	계		논		밭	
		증 감		증 감		증 감
'76	2,238,218	△1,474	1,290,000	13,401	948,218	△14,875
'77	2,231,196	△7,022	1,303,161	13,161	928,035	△20,183
'78	2,221,918	△9,278	1,311,959	8,798	909,959	△18,076
'79	2,207,071	△14,847	1,310,970	△989	896,101	△13,858
'80	2,195,822	△11,249	1,306,789	△4,181	889,033	△7,068
'81	2,188,268	△7,554	1,308,053	1,264	880,215	△8,818
'82	2,180,084	△8,184	1,311,512	3,459	868,572	△11,643
'83	2,166,636	△13,448	1,315,933	4,421	850,703	△17,869
'84	2,152,357	△14,279	1,319,903	3,970	832,454	△18,249
'85	2,144,415	△7,942	1,324,932	5,029	819,483	△12,971
'86	2,140,995	△3,420	1,328,529	3,597	812,466	△7,017
'87	2,143,430	2,435	1,351,657	23,128	791,773	△20,693
'88	2,137,947	△5,483	1,357,857	6,200	780,090	△11,683
'89	2,126,721	△11,226	1,352,741	△5,116	773,980	△6,110
'90	2,108,812	△17,909	1,345,280	△7,461	763,532	△10,448
'91	2,090,877	△17,935	1,335,204	△10,076	755,673	△7,859
'92	2,069,933	△20,944	1,314,727	△20,477	755,206	△467
'93	2,054,814	△15,119	1,298,323	△16,404	756,491	1,285
'94	2,032,706	△22,108	1,267,112	△31,211	765,594	9,103
'95	1,985,257	△47,449	1,205,867	△61,245	779,390	13,796

3. 경지증감 사유별 면적

가. 계

(단위 : ha)

	증 가				
	계	논밭전환	개 간	간 척	복 구
'76	29,001	18,464	6,764	3,412	361
'77	31,010	23,839	6,534	305	332
'78	24,609	18,475	4,337	1,486	311
'79	17,082	13,567	2,942	321	252
'80	14,649	11,420	2,528	77	624
'81	12,196	10,244	1,543	98	311
'82	20,304	15,377	2,624	1,693	610
'83	21,202	18,634	1,772	449	347
'84	18,523	14,424	1,426	1,375	1,298
'85	22,257	16,595	3,560	1,047	1,055
'86	18,194	12,255	4,177	1,430	332
'87	41,643	23,439	2,364	2,017	13,823
'88	26,115	17,660	2,436	3,125	2,894
'89	19,903	15,726	3,151	47	979
'90	16,136	12,275	1,915	1,189	757
'91	17,825	12,393	1,311	3,321	800
'92	20,728	15,774	1,023	1,358	2,573
'93	28,137	18,180	2,076	4,995	2,886
'94	30,629	20,742	4,937	3,505	1,445
'95	54,042	38,424	5,101	9,014	1,503

(단위 : ha)

	감 소					
	계	논밭전환	건물건축	공공시설	유희지	기타
'76	30,474	18,464	2,518	5,959	-	3,533
'77	38,032	23,839	4,495	4,727	-	4,971
'78	33,887	18,475	6,020	3,838	-	5,554
'79	31,929	13,567	5,392	6,510	-	6,460
'80	25,898	11,420	4,108	5,051	-	5,319
'81	19,750	10,244	2,232	2,437	-	4,837
'82	28,488	15,377	3,750	4,271	-	5,090
'83	34,650	18,634	6,013	3,499	-	6,504
'84	32,802	14,424	2,993	7,551	-	7,834
'85	30,199	16,595	4,312	3,493	-	5,799
'86	21,614	12,255	3,258	3,071	-	3,030
'87	39,208	23,439	4,345	3,485	-	7,939
'88	31,598	17,660	4,475	3,716	-	5,747
'89	31,129	15,726	5,699	2,777	-	6,927
'90	34,045	12,275	9,835	4,766	3,515	3,654
'91	35,760	12,393	8,950	5,024	5,660	3,733
'92	41,672	15,774	8,412	4,734	7,424	5,328
'93	43,256	18,180	7,752	4,495	9,208	3,621
'94	52,737	20,742	11,165	6,484	10,047	4,299
'95	101,491	38,424	24,687	11,206	17,881	9,293

나. 논

(단위 : ha)

	중 가				
	계	논발전환	개 간	간 척	복 구
'76	20,214	15,584	1,054	3,412	164
'77	22,363	20,521	1,354	304	184
'78	17,988	14,927	1,416	1,486	159
'79	10,459	9,664	419	321	55
'80	7,085	6,447	265	70	303
'81	7,406	6,858	321	98	129
'82	12,860	10,546	286	1,691	337
'83	14,393	13,450	377	449	117
'84	13,096	10,690	176	1,313	917
'85	13,871	12,178	247	1,047	399
'86	10,408	8,818	115	1,430	45
'87	33,539	17,794	312	2,017	13,416
'88	16,597	11,461	459	3,122	1,555
'89	8,375	7,783	238	46	308
'90	7,853	6,304	132	1,189	228
'91	7,630	3,905	165	3,314	246
'92	4,660	2,407	147	1,317	789
'93	9,703	2,271	569	4,983	1,880
'94	2,731	1,572	334	508	317
'95	15,026	5,658	63	9,014	291

(단위 : ha)

	감 소					
	계	논밭전환	전물건축	공공시설	유휴지	기타
'76	6,813	2,880	635	2,710	-	588
'77	9,202	3,318	1,408	2,653	-	1,823
'78	9,190	3,548	1,941	1,878	-	1,823
'79	11,448	3,903	1,942	3,036	-	2,567
'80	11,266	4,973	1,571	2,610	-	2,112
'81	6,142	3,386	653	1,184	-	919
'82	9,401	4,831	1,391	2,056	-	1,123
'83	9,972	5,184	2,038	1,661	-	1,089
'84	9,126	3,734	989	3,302	-	1,101
'85	8,842	4,417	1,559	1,661	-	1,205
'86	6,811	3,437	1,129	1,563	-	682
'87	10,411	5,645	1,481	1,860	-	1,425
'88	10,397	6,199	1,574	1,923	-	701
'89	13,491	7,943	2,360	1,383	-	1,805
'90	15,314	5,971	5,000	2,690	861	792
'91	17,706	8,488	4,068	2,810	1,525	815
'92	25,137	13,367	4,023	2,813	2,488	2,446
'93	26,107	15,909	3,367	2,713	3,286	832
'94	33,942	19,170	5,200	4,047	4,062	1,463
'95	76,271	32,766	16,596	9,035	12,267	5,607

다. 밭

(단위 : ha)

	증 가				
	계	논밭전환	개 간	간 척	복 구
'76	8,787	2,880	5,710	0	197
'77	8,647	3,318	5,180	1	148
'78	6,621	3,548	2,921	0	152
'79	6,623	3,903	2,523	0	197
'80	7,564	4,973	2,263	7	321
'81	4,790	3,386	1,222	0	182
'82	7,444	4,831	2,338	2	273
'83	6,809	5,184	1,395	0	230
'84	5,427	3,734	1,250	62	381
'85	8,386	4,417	3,313	0	656
'86	7,786	3,437	4,062	0	287
'87	8,104	5,645	2,052	0	407
'88	9,518	6,199	1,977	3	1,339
'89	11,528	7,943	2,913	1	671
'90	8,283	5,971	1,783	0	529
'91	10,195	8,488	1,146	7	554
'92	16,068	13,367	876	41	1,784
'93	18,434	15,909	1,507	12	1,006
'94	27,898	19,170	4,603	2,997	1,128
'95	39,016	32,766	5,038	0	1,212

(단위 : ha)

	감 소					
	계	논밭전환	건물건축	공공시설	유희지	기타
'76	23,661	15,584	1,883	3,249	-	2,945
'77	28,830	20,521	3,087	2,074	-	3,148
'78	24,697	14,927	4,079	1,960	-	3,731
'79	20,481	9,664	3,450	3,474	-	3,893
'80	14,632	6,447	2,537	2,441	-	3,207
'81	13,608	6,858	1,579	1,253	-	3,918
'82	19,087	10,546	2,359	2,215	-	3,967
'83	24,678	13,450	3,975	1,838	-	5,415
'84	23,676	10,690	2,004	4,249	-	6,733
'85	21,357	12,178	2,753	1,832	-	4,594
'86	14,803	8,818	2,129	1,508	-	2,348
'87	28,797	17,794	2,864	1,625	-	6,514
'88	21,201	11,461	2,901	1,793	-	5,046
'89	17,638	7,783	3,339	1,394	-	5,122
'90	18,731	6,304	4,835	2,076	2,654	2,862
'91	18,054	3,905	4,882	2,214	4,135	2,918
'92	16,535	2,407	4,389	1,921	4,936	2,882
'93	17,149	2,271	4,385	1,782	5,922	2,789
'94	18,795	1,572	5,965	2,437	5,985	2,836
'95	25,220	5,658	8,091	2,171	5,614	3,686

4. 경지 이용을 및 농가호당 경지면적

	경지 이용율(%)			농가호당 경지면적(a)		
	계	논	밭	계	논	밭
'76	141.7	131.4	155.4	95.8	55.2	40.6
'77	135.5	124.8	150.1	96.8	56.5	40.3
'78	134.5	125.2	147.5	99.9	59.0	40.9
'79	130.9	123.4	141.7	102.1	60.6	41.5
'80	125.3	118.8	134.8	101.9	60.6	41.3
'81	126.3	119.3	136.7	107.8	64.4	43.4
'82	122.4	115.8	132.1	109.2	65.7	43.5
'83	123.8	119.0	130.9	108.3	65.8	42.5
'84	124.9	119.7	133.1	109.1	66.9	42.2
'85	120.4	114.9	129.2	111.3	68.8	42.5
'86	119.9	113.0	131.0	112.3	69.7	42.6
'87	121.3	113.7	133.8	114.5	72.2	42.3
'88	118.0	111.1	129.8	117.1	74.4	42.7
'89	116.2	109.8	127.4	120.0	76.3	43.7
'90	113.3	107.7	123.1	119.3	76.1	43.2
'91	110.6	105.4	119.7	122.8	78.4	44.4
'92	108.1	103.4	116.4	126.1	80.1	46.0
'93	110.4	105.5	118.9	129.0	81.5	47.5
'94	107.3	102.5	115.7	130.4	81.3	49.1
'95	108.1	104.1	114.7	132.4(p)	80.4(p)	52.0(p)

5. 벼 재배 면적 및 휴경 농지면적

(단위 : ha)

	벼 재배면적			휴경 농지면적		
	계	논 벼	밭 벼	계	논	밭
'76	1,214,904	1,196,173	18,731	-	-	-
'77	1,230,041	1,208,336	21,705	-	-	-
'78	1,229,750	1,219,071	10,679	-	-	-
'79	1,233,234	1,224,157	9,077	-	-	-
'80	1,233,038	1,219,841	13,197	-	-	-
'81	1,223,892	1,212,258	11,634	-	-	-
'82	1,188,073	1,175,964	12,109	-	-	-
'83	1,228,481	1,219,645	8,836	-	-	-
'84	1,230,861	1,224,675	6,186	-	-	-
'85	1,236,768	1,232,924	3,844	20,244	4,111	16,133
'86	1,235,925	1,232,679	3,246	17,427	3,643	13,784
'87	1,262,324	1,259,141	3,183	19,809	4,151	15,658
'88	1,260,129	1,257,158	2,971	19,295	4,501	14,794
'89	1,256,661	1,254,231	2,430	26,156	7,239	18,917
'90	1,244,341	1,241,803	2,538	40,437	12,377	28,060
'91	1,208,455	1,206,613	1,842	67,455	23,992	43,463
'92	1,156,885	1,155,645	1,240	68,935	30,985	37,950
'93	1,135,812	1,134,943	869	66,467	30,241	36,226
'94	1,102,608	1,101,678	930	62,468	31,427	31,041
'95	1,055,868	1,055,337	531	64,582	33,464	31,118

「참고」

'95 시·도별 경지면적 표본오차 및 신뢰구간

(단위 : ha)

	경지면적	상대표본 오차(%)	95% 신뢰구간
전 국	1,985,257	0.04	1,983,669 ~ 1,986,845
서 울	2,187	1.80	2,108 ~ 2,266
부 산	11,245	0.79	11,067 ~ 11,423
대 구	13,409	0.92	13,162 ~ 13,656
인 천	26,112	0.53	25,835 ~ 26,389
광 주	14,753	0.18	14,700 ~ 14,806
대 전	7,407	0.53	7,328 ~ 7,486
경 기	227,116	0.20	226,208 ~ 228,024
강 원	125,387	0.15	125,011 ~ 125,763
충 북	143,400	0.09	143,142 ~ 143,658
충 남	272,377	0.07	271,996 ~ 272,758
전 북	228,945	0.12	228,396 ~ 229,494
전 남	334,255	0.03	334,054 ~ 334,456
경 북	312,316	0.11	311,629 ~ 313,003
경 남	209,519	0.13	208,974 ~ 210,064
제 주	56,829	0.35	56,431 ~ 57,227

1995년 경지면적통계

1996년 6월 20일 인쇄

1996년 6월 25일 발행

발행인 : 농림수산부 농수산통계정보관

편집인 : 농림수산부 생산통계담당관

인쇄처 : 대중문화인쇄 274-5414(대)