

행정간행물발간등록번호

51440-51021-26-9918

1999

주요작물 지역별재배동향

농림부 도서실



0010249

농 립 부
국립농산물품질관리원

행정간행물발간등록번호

51440-51021-26-9918

1999


주요작물 지역별재배동향

농림부도서실

No.10249

2000년 1월10일

농 립 부
국립농산물품질관리원



일 러 두 기

1. 작 성 목 적

본 자료는 주요작물의 지역별 재배면적을 파악하여 수급예측, 출하조정, 유통 개선, 가격대책, 재배기술지도 등 각종시책의 기초자료로 제공함에 목적이 있음

2. 작 성 방 법

재배면적

재배면적은 표본조사 추계면적임

주요생산지

시·군별로 추계한 재배면적을 기준으로 하여 순차적으로 파악하였음

시·군점유율

시·군별 작물별 재배면적 / 전국 작물별 재배면적

특화계수

$$\frac{\text{시·군별 작물별 재배면적} / \text{시·군별 총작물 재배면적}}{\text{전국 작물별 재배면적} / \text{전국 총작물 재배면적}}$$

※ 특화계수는 전국작물의 총재배면적중 대상작물 재배면적 구성비에 대한 특정지역(시·군)의 총 작물 재배면적 중 대상작물 재배면적 구성비율을 나타낸 것으로 지역농업 생산의 특징을 객관적으로 알아볼 수 있는 지표로 이용된다.

특정지역의 대상작물 구성비가 전국규모의 구성비보다 높으면 특화계수는 1.0보다 크고 전국규모 구성비보다 낮으면 특화계수는 1.0보다 작다.

특정지역 대상작물의 특화계수가 높다는 것은 그 지역이 다른 지역에 비해 자연적, 경제적 조건이 적지임을 의미하는 한편, 타 지역보다 경쟁력이 있음을 뜻하는 것이다.

3. 이용상의 유의사항

- 본 자료에 인용된 통계는 표본조사 추계치이므로 다소의 표본오차가 발생할 수 있으며, 지역에 따라서는 현실과 상당한 차이가 날수 있음.
- 대상작목은 재배면적 점유율, 크기와 밀도에 따라서 주요 주산지 시·군만을 한정적으로 선정하여 수록하였음.
- 작물별 주산지 및 특화계수는 160개 시·군(시 73, 군 87)을 대상으로 분석하였으며, 시·군단위 작물별로 0.5ha 미만은 재배면적 추계에서 제외하였음
- 수록된 자료의 단위미만은 반올림하였기 때문에 합계숫자와 비목의 합계가 일치하지 않을 수도 있음.
- 본 자료의 내용은 '99년 조사된 자료임.
- 주요주산지 시군별 재배면적점유율 및 특화계수에서 특별시, 광역시는 제외되었음(작물별 재배면적 누계치에는 포함)

4. 기 타

- 주요작물 지역별재배동향 내용에 대한 문의 또는 제안이 있을 때에는 농림부 국립농산물품질관리원 농업정보통계과 (전화 0343-446-0226)로 연락주시기 바랍니다.

목 차

1. 재배면적 조사개요	3
2. 재배면적 변동추이	5
가. 총괄	5
나. 벼	6
다. 맥류	7
라. 두류 및 옥수수	8
마. 서류	9
바. 채소류	10
사. 과수	12
3. 주요작물 도별 재배면적 및 점유율 ('96~'99)	13
가. 논벼	13
나. 맥류 (걸보리, 쌀보리, 맥주보리)	14
다. 두류 (콩, 팥)	17
라. 서류 (고구마, 일반봄감자, 고랭지감자, 가을감자, 시설감자)	19
마. 채소류 (김장·고랭지배추, 김장·고랭지무, 고추, 마늘, 양파, 파)	24
바. 특용 (참깨, 땅콩)	34
사. 과수 (사과, 배, 복숭아, 포도, 감귤, 감)	36
아. 전매작물 (인삼, 담배)	43
자. 시설작물 (배추, 시금치, 상추, 수박, 참외, 오이, 호박, 토마토, 딸기, 무, 풋고추, 감귤, 포도, 화훼)	45
4. '99 작물재배면적조사 결과	59
가. 경지이용율	59
1) '99 경지이용율	59
2) 연도별 경지이용율 ('96~'99)	60

나. 작물별 재배면적	61
1) 총괄	61
2) 식량작물	62
3) 채소류 (노지)	63
4) 특용, 약용, 전매, 화훼	64
5) 과수, 수원지, 묘상, 기타작물	65
6) 시설작물	66
다. 연도별 작물재배면적('95~'99)	67
5. '99 주요작물 주산지 집중율 및 재배면적	72
가. 작물별 재배시군수 및 주산지 집중율	72
나. 주요 주산지 시군별 재배면적, 점유율 및 특화계수	74
〈논벼〉	74
〈밭벼〉	74
〈감귤〉	136
〈곶보리〉	79
〈오이〉	107
〈뽕은감〉	137
〈맥주보리〉	80
〈일반무〉	108
〈단감〉	138
〈쌀보리〉	81
〈고랭지무〉	110
〈인삼〉	139
〈콩〉	82
〈김장무〉	111
〈담배〉	140
〈팥〉	85
〈당근〉	113
〈시설감자〉	142
〈녹두〉	87
〈고추〉	114
〈시설배추〉	143
〈옥수수자실용〉	88
〈마늘〉	117
〈시설시금치〉	144
〈옥수수간식용〉	89
〈양파〉	119
〈시설상추〉	145
〈고구마〉	91
〈대파〉	120
〈시설수박〉	146
〈봄감자〉	93
〈쪽파〉	122
〈시설참외〉	147
〈고랭지감자〉	95
〈참깨〉	123
〈시설오이〉	148
〈가을감자〉	96
〈들깨〉	126
〈시설딸기〉	149
〈일반배추〉	97
〈땅콩〉	128
〈시설무〉	150
〈고랭지배추〉	99
〈약용작물〉	129
〈시설꽃고추〉	151
〈김장배추〉	100
〈사과〉	131
〈시설포도〉	152
〈양배추〉	102
〈배〉	132
〈시설화훼〉	153
〈시금치〉	103
〈복숭아〉	134
〈수박〉	104
〈포도〉	135

1. 작물 재배면적 조사개요

가. 표본설계 내용

○ 모집단 단위구 설정

행정구역인 시·군단위로 지적도와 토지대장 등을 기초하여 인접된 경지의 지번순으로 약 2ha 크기로 1,015천개의 모집단 단위구를 설정하였음.

○ 층화

추계치의 정도를 높이기 위하여 모집단 단위구를 논·밭비율, 지역적 특성을 반영하여 10개 층으로 층화하였음.

○ 표본추출 방법

층화방법에 따라 층화분류한 시·군별 각층에서 임의추출 방법에 의하여 논비율이 100%인 층은 1/40, 50~99%미만 층은 1/30, 50%미만 층은 1/20의 추출율을 적용하여 전국 36천개 표본단위구를 추출하였음.

논비율이 큰 단위구보다 밭비율이 큰 단위구에 재배된 작물의 종류가 다양하므로 표본의 정도를 높이기 위하여 밭비율이 큰 층에서의 표본 추출율을 높였음.

○ 작물재배면적 추계

시·군별, 층별 재배면적은 층별 표본조사 단위구의 경지면적 합계에 대한 작물별 재배면적 합계의 비율을 산출하여 해당층 경지면적을 곱하여 추계하며, 이 층별 재배면적을 합계하여 시·군별 재배면적을 추계하고 이 시·군별 재배면적을 합계하여 도별 재배면적을, 도별 재배면적을 합계하여 전국 재배면적을 추계함.

나. 조사대상

전국의 경지를 약 2ha(6,050평) 크기로 묶은 모집단 단위구중에서 층별 추출율에 의해 추출된 36천개 표본단위구를 대상으로 조사하였음.

다. 조사방법

국립농산물품질관리원 출장소 조사공무원이 면적조사 표본으로 추출된 단위구 요도를 가지고 매 조사시기마다 현지를 답사하여 조사단위구 내에 재배되어 있는 모든 작물의 재배면적을 조사하였음.

라. 조사시기 및 주요조사작물

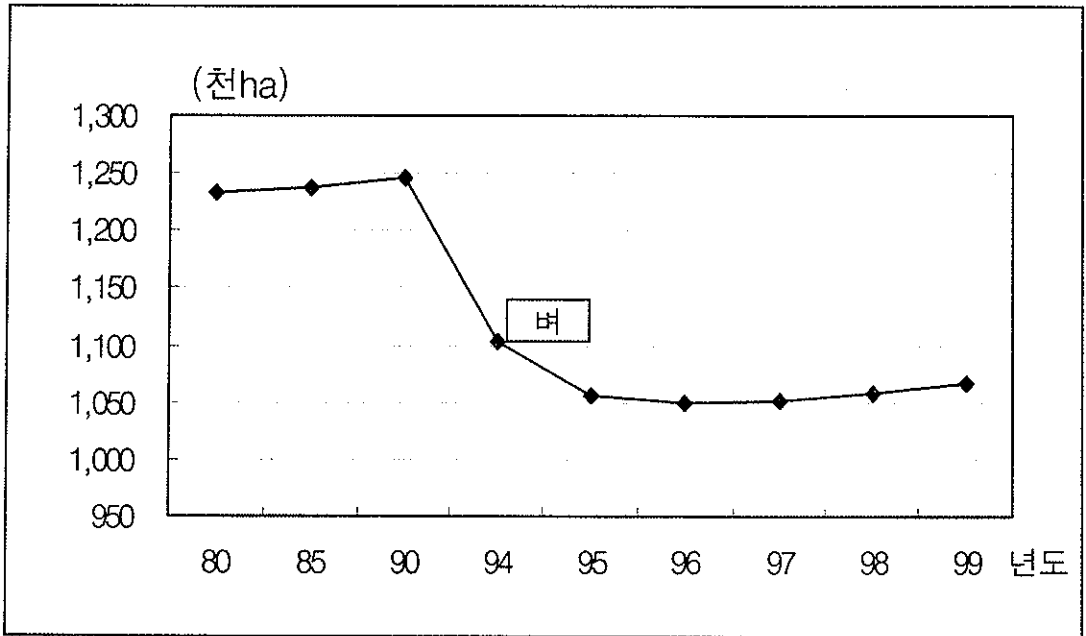
구 분	조 사 시 기	주 요 조 사 작 물
제 1회조사	3.20 ~ 4. 3	○ 맥류, 마늘, 양파, 영년생 작물(과수) 등
제 2회조사	5.10 ~ 5.24	○ 봄감자, 오이, 토마토 등
제 3회조사	6.20 ~ 7. 4	○ 벼, 고추, 참깨, 땅콩 등
제 4회조사	7.17 ~ 7.31	○ 콩, 고구마, 고랭지무·배추 등
제 5회조사	9.20 ~10. 4	○ 김장무·배추, 생강 등
제 6회조사	11.15 ~11.30	○ 익년도산 맥류, 마늘, 양파 예비조사

2. 재배면적 변동추이

가. 총 괄

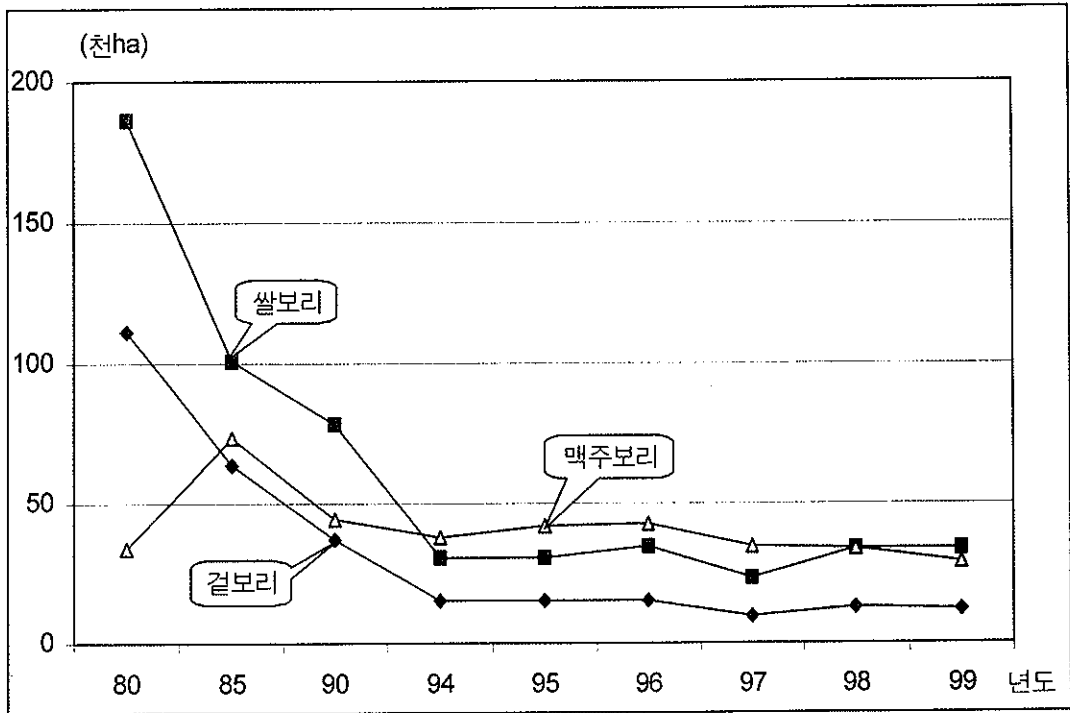
	'80	'85	'90	'94	'95	'96	'97	'98	'99
총 계	천ha 2,765	2,592	2,409	2,205	2,197	2,142	2,097	2,118	2,116
식량작물	1,982	1,780	1,669	1,403	1,347	1,340	1,314	1,331	1,326
(벼)	1,233	1,237	1,244	1,103	1,056	1,050	1,052	1,059	1,066
(백류)	360	242	160	85	90	95	70	83	77
(두류)	244	196	188	147	133	122	122	120	108
(잡곡)	53	40	37	32	28	27	30	30	29
(서류)	92	65	40	36	40	46	40	39	46
채 소	359	337	277	303	322	312	285	278	289
(고추)	133	118	63	89	87	91	78	65	76
(마늘)	37	39	44	35	40	42	36	37	42
(양파)	8	11	8	10	16	10	13	15	16
(기타)	181	169	162	169	179	169	158	161	155
특·약용	118	133	130	107	122	102	109	115	104
(참깨)	49	73	58	41	52	42	49	53	49
(들깨등)	69	60	72	66	70	60	60	62	55
과수	99	109	131	162	174	171	174	173	171
(사과)	46	38	49	52	50	44	40	35	31
(배)	9	9	9	13	16	18	22	25	26
(복숭아등)	44	62	73	97	108	109	112	113	114
수원지 및 기타	207	233	202	230	232	217	215	221	226

나. 벼



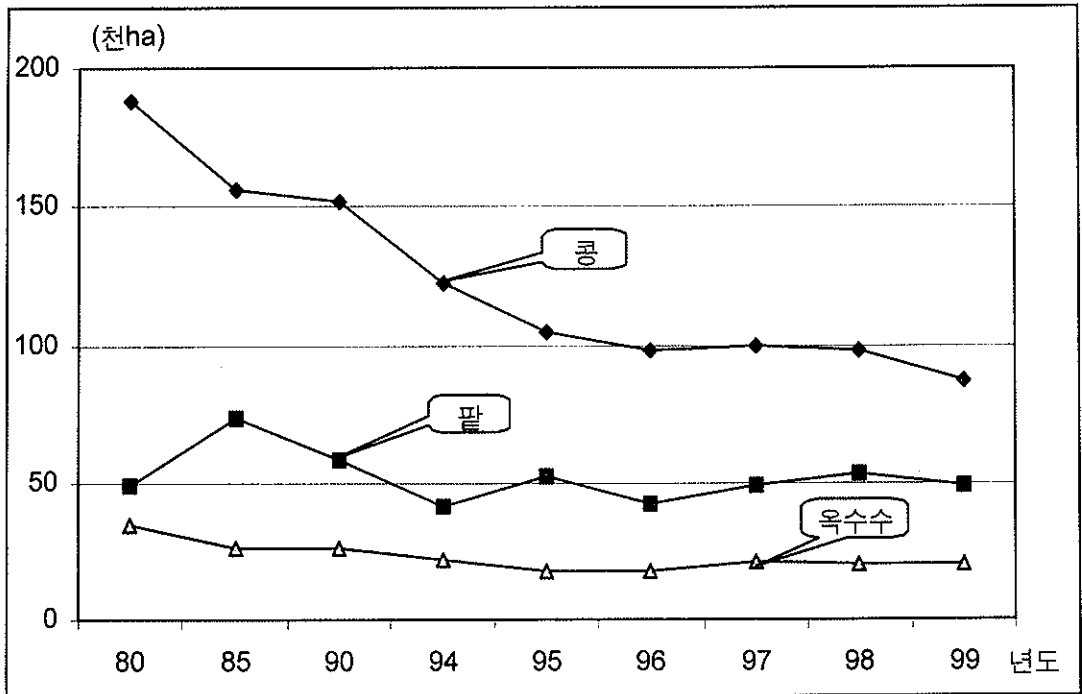
	'80	'85	'90	'94	'95	'96	'97	'98	'99
천ha									
벼	1,233	1,237	1,245	1,103	1,056	1,050	1,052	1,059	1,066
(논벼)	1,220	1,233	1,242	1,102	1,055	1,049	1,051	1,057	1,058
(밭벼)	13	4	3	1	1	1	1	2	8

다. 맥 류



	'80	'85	'90	'94	'95	'96	'97	'98	'99
천ha									
결보리	111	64	37	15	15	15	10	13	12
쌀보리	186	101	78	31	31	35	23	34	34
맥주보리	34	73	44	38	42	43	35	34	29

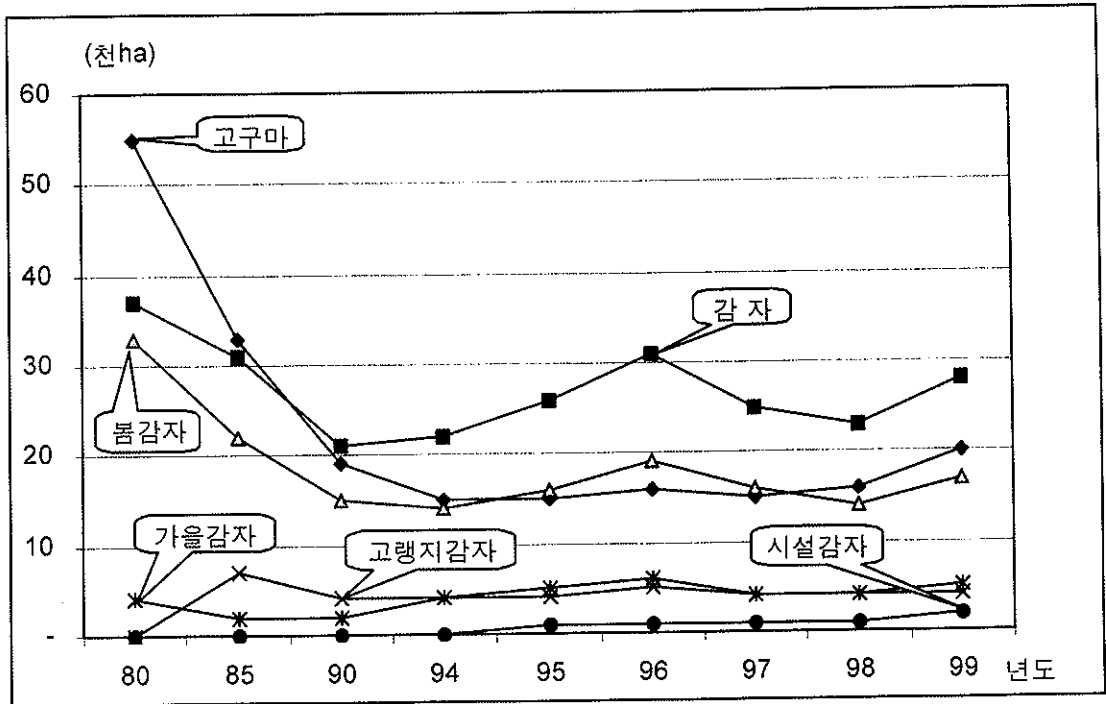
라. 두류 및 옥수수



	'80	'85	'90	'94	'95	'96	'97	'98	'99
천ha									
콩	188	156	152	122	105	98	100	98	87
팥	49	73	58	41	52	42	49	53	49
옥수수	35	26	26	22	18	18	21	20	20

※ 옥수수는 자실용 및 간식용을 합한 것임.

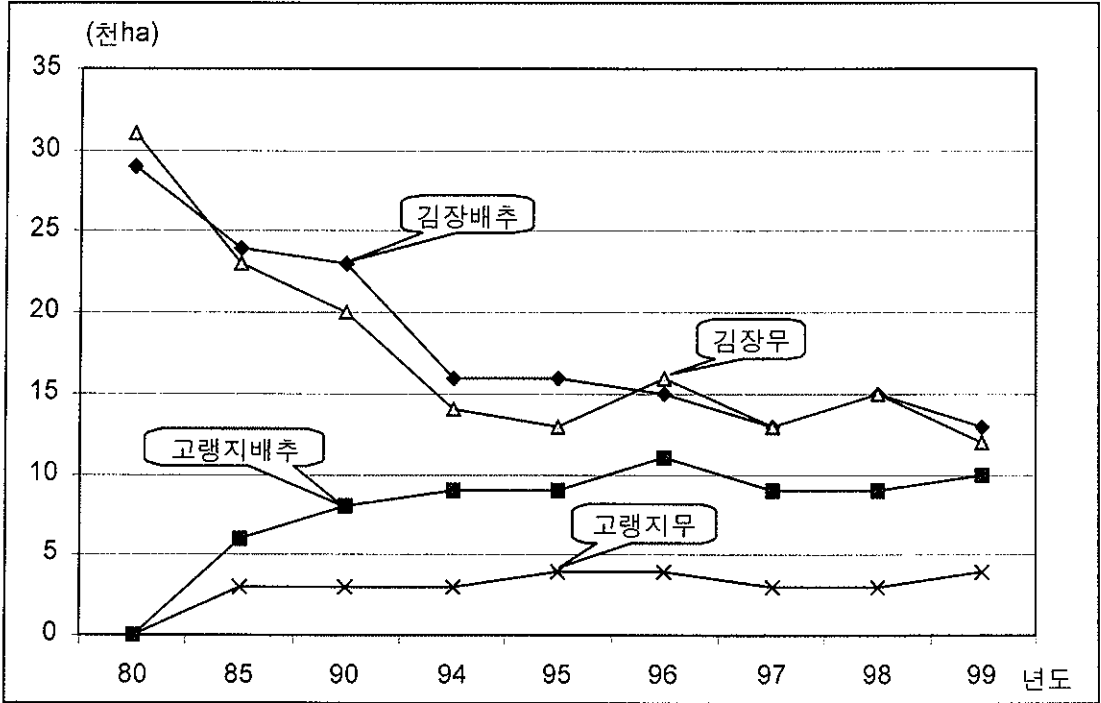
마. 서 류



	'80	'85	'90	'94	'95	'96	'97	'98	'99
	천ha								
고구마	55	33	19	15	15	16	15	16	20
감 자	37	31	21	22	26	31	25	23	28
(봄)	33	22	15	14	16	19	16	14	17
(고랭지)	-	7	4	4	4	5	4	4	4
(가 을)	4	2	2	4	5	6	4	4	5
(시 설)	-	-	-	-	1	1	1	1	2

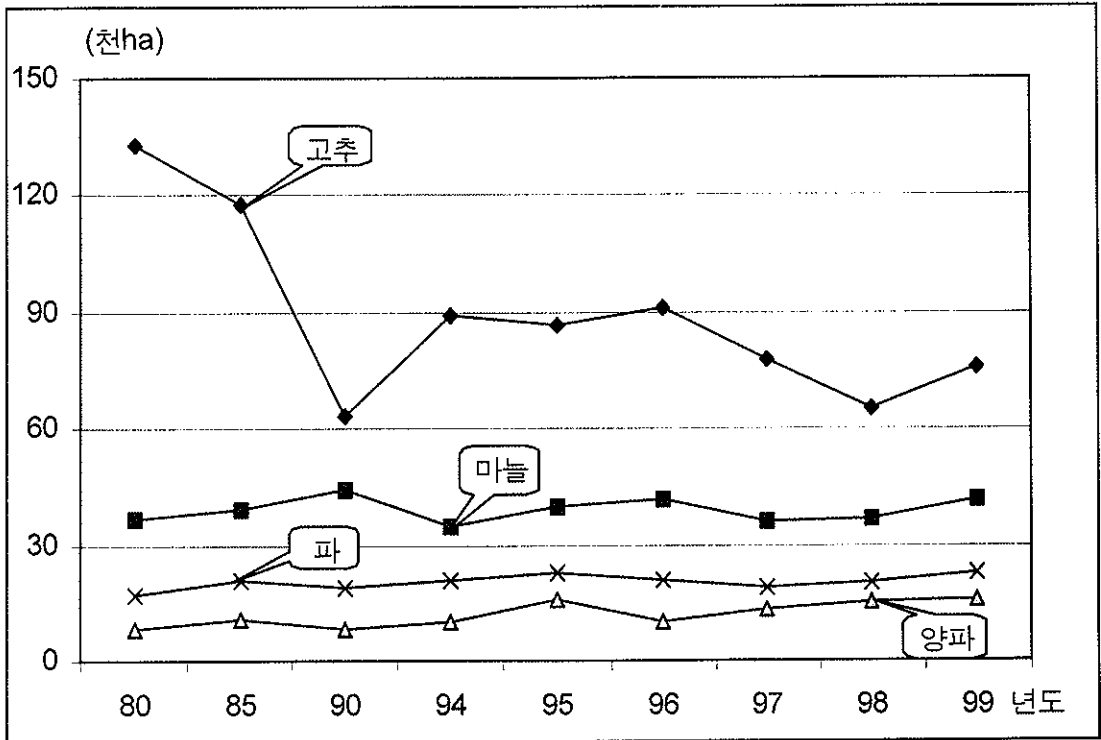
바. 채소류

< 김장, 고랭지무·배추 >



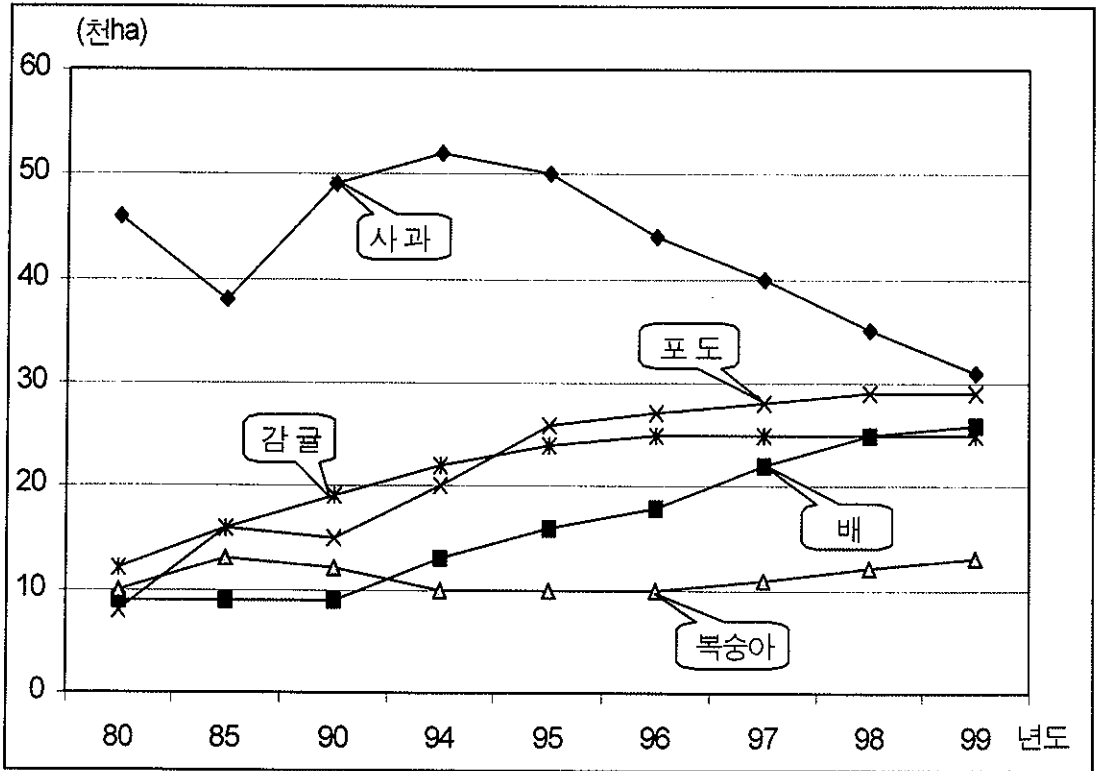
	'80	'85	'90	'94	'95	'96	'97	'98	'99
	천ha								
김장배추	29	24	23	16	16	15	13	15	13
고랭지배추	-	6	8	9	9	11	9	9	10
김장무	31	23	20	14	13	16	13	15	12
고랭지무	-	3	3	3	4	4	3	3	4

< 조미채소 >



	'80	'85	'90	'94	'95	'96	'97	'98	'99
천ha									
고추	133	118	63	89	87	91	78	65	76
마늘	37	39	44	35	40	42	36	37	42
양파	8	11	8	10	16	10	13	15	16
파	17	21	19	21	23	21	19	20	23

사. 과 수



	'80	'85	'90	'94	'95	'96	'97	'98	'99
천ha									
사과	46	38	49	52	50	44	40	35	31
배	9	9	9	13	16	18	22	25	26
복숭아	10	13	12	10	10	10	11	12	13
포도	8	16	15	20	26	27	28	29	29
감귤	12	16	19	22	24	25	25	25	25

3. 주요작물 도별 재배면적 및 점유율 ('96~'99)

가. 논 벼

	'96		'97		'98		'99	
	재배면적	점유율	재배면적	점유율	재배면적	점유율	재배면적	점유율
	ha	%						
전국	1,048,987	100.0	1,051,659	100.0	1,056,483	100.0	1,058,555	100.0
서울	687	0.1	647	0.1	682	0.1	680	0.1
부산	5,572	0.5	5,419	0.5	5,683	0.5	5,593	0.5
대구	6,096	0.6	6,101	0.6	6,178	0.6	6,170	0.6
인천	18,345	1.7	17,698	1.7	17,554	1.7	17,526	1.7
광주	9,060	0.9	8,595	0.8	8,533	0.8	8,788	0.8
대전	3,029	0.3	2,902	0.3	2,880	0.3	2,948	0.3
울산	-	-	-	-	9,042	0.8	8,841	0.8
경기	125,200	11.9	123,600	11.7	122,674	11.6	122,973	11.6
강원	46,762	4.5	46,890	4.5	47,086	4.5	46,800	4.4
충북	60,195	5.7	59,858	5.7	60,260	5.7	60,333	5.7
충남	172,030	16.4	173,934	16.5	174,488	16.5	174,956	16.5
전북	152,779	14.6	153,683	14.6	153,841	14.6	153,921	14.6
전남	199,877	19.1	201,917	19.2	204,747	19.4	204,980	19.4
경북	134,737	12.8	136,655	13.0	137,625	13.0	139,005	13.1
경남	114,492	10.9	113,631	10.8	105,080	9.9	104,903	9.9
제주	126	0.0	129	0.0	130	0.0	138	0.0

※ 울산 '96, '97면적은 경남에 포함.

나. 맥 류

< 결보리 >

도별	'96		'97		'98		'99		주산지 시·군
	재배면적	점유율	재배면적	점유율	재배면적	점유율	재배면적	점유율	
	ha	%							
전국	14,970	100.0	9,582	100.0	13,401	100.0	11,592	100.0	
서울	0	0.0	0	0.0	0	0.0	0	0.0	
부산	0	0.0	0	0.0	0	0.0	2	0.0	
대구	435	2.9	353	3.7	413	3.1	486	4.2	
인천	91	0.6	83	0.9	101	0.7	98	0.8	
광주	0	0.0	0	0.0	0	0.0	0	0.0	
대전	16	0.1	0	0.0	0	0.0	4	0.0	
울산	-	-	-	-	27	0.2	85	0.7	
경기	79	0.5	46	0.5	34	0.3	33	0.3	
강원	279	1.9	324	3.4	279	2.1	334	2.9	
충북	93	0.6	41	0.4	52	0.4	135	1.2	
충남	326	2.2	193	2.0	192	1.4	278	2.4	
전북	6,429	42.9	3,143	32.8	6,091	45.4	3,520	30.4	김제시,정읍시,익산시 부안군,전주시
전남	0	0.0	1	0.0	0	0.0	0	0.0	
경북	3,002	20.1	2,171	22.6	2,009	15.0	2,889	24.9	경주시,청도군
경남	4,220	28.2	3,227	33.7	4,203	31.4	3,728	32.2	밀양시,진주시,합천군 함안군
제주	0	0.0	0	0.0	0	0.0	0	0	

※ 울산 '96, '97면적은 경남에 포함.

< 쌀보리 >

도별	'96		'97		'98		'99		주산지 시·군
	재배면적	점유율	재배면적	점유율	재배면적	점유율	재배면적	점유율	
	ha	%							
전국	34,595	100.0	23,352	100.0	34,188	100.0	34,091	100.0	
서울	0	0.0	0	0.0	0	0.0	0	0.0	
부산	23	0.1	43	0.2	0	0.0	18	0.1	
대구	0	0.0	0	0.0	0	0.0	0	0.0	
인천	0	0.0	0	0.0	0	0.0	4	0.0	
광주	843	2.4	624	2.7	710	2.1	677	2.0	
대전	0	0.0	0	0.0	0	0.0	0	0.0	
울산	-	-	-	-	0	0.0	0	0.0	
경기	0	0.0	3	0.0	1	0.0	8	0.0	
강원	0	0.0	0	0.0	0	0.0	0	0.0	
충북	0	0.0	0	0.0	0	0.0	0	0.0	
충남	1,212	3.5	383	1.6	262	0.8	178	0.5	
전북	8,354	24.2	3,338	14.3	7,747	22.6	8,535	25.0	군산시,김제시,부안군 익산시,고창군
전남	22,318	64.5	17,212	73.7	23,827	69.7	22,822	66.9	영광군,장흥군,나주시 함평군,보성군,신안군
경북	0	0.0	0	0.0	0	0.0	20	0.1	
경남	1,844	5.3	1,735	7.4	1,641	4.8	1,763	5.2	고성군
제주	1	0.0	14	0.1	0	0.0	66	0.2	

< 맥주보리 >

도별	'96		'97		'98		'99		주산지 시·군
	재배면적	점유율	재배면적	점유율	재배면적	점유율	재배면적	점유율	
	ha	%							
전국	42,775	100.0	34,746	100.0	34,443	100.0	29,368	100.0	
서울	0	0.0	0	0.0	0	0.0	0	0.0	
부산	0	0.0	0	0.0	0	0.0	0	0.0	
대구	0	0.0	0	0.0	0	0.0	0	0.0	
인천	0	0.0	0	0.0	0	0.0	0	0.0	
광주	0	0.0	0	0.0	0	0.0	8	0.0	
대전	0	0.0	0	0.0	0	0.0	0	0.0	
울산	-	-	-	-	0	0.0	0	0.0	
경기	0	0.0	0	0.0	0	0.0	0	0.0	
강원	0	0.0	0	0.0	0	0.0	0	0.0	
충북	0	0.0	0	0.0	0	0.0	0	0.0	
충남	0	0.0	0	0.0	0	0.0	0	0.0	
전북	0	0.0	0	0.0	0	0.0	0	0.0	
전남	29,887	69.9	23,811	68.5	25,284	73.4	20,883	71.1	해남군,강진군,고흥군 장흥군,완도군,나주시
경북	0	0.0	0	0.0	0	0.0	0	0.0	
경남	8,169	19.1	6,591	19.0	5,495	16.0	5,513	18.8	하동군,고성군,사천시 의령군
제주	4,719	11.0	4,344	12.5	3,664	10.6	2,964	10.1	북제주군,남제주군

다. 두 류

< 콩 >

도별	'96		'97		'98		'99		주산지 시·군
	재배면적	점유율	재배면적	점유율	재배면적	점유율	재배면적	점유율	
	ha	%							
전국	97,989	100.0	99,862	100.0	97,682	100.0	87,026	100.0	
서울	62	0.1	42	0.0	47	0.1	50	0.0	
부산	122	0.1	123	0.1	140	0.2	111	0.1	
대구	438	0.4	429	0.4	441	0.5	324	0.4	
인천	853	0.9	818	0.8	780	0.8	586	0.7	
광주	404	0.4	383	0.4	403	0.4	349	0.4	
대전	345	0.4	282	0.3	214	0.2	239	0.3	
울산	-	-	-	-	501	0.5	414	0.5	
경기	7,379	7.5	7,536	7.6	7,431	7.6	6,668	7.7	
강원	6,641	6.8	6,637	6.7	7,027	7.2	6,653	7.6	영월군
충북	7,894	8.1	7,902	7.9	8,190	8.4	8,303	9.5	충주시, 괴산군, 제천시 단양군, 청원군
충남	8,061	8.2	8,134	8.2	6,963	7.1	6,810	7.8	태안군
전북	5,713	5.8	5,932	5.9	5,291	5.4	4,936	5.7	고창군
전남	29,912	30.5	30,527	30.6	29,340	30.0	24,157	27.8	고흥군, 신안군, 해남군 완도군, 무안군, 보성군
경북	14,007	14.3	14,315	14.3	14,160	14.5	12,832	14.7	경주시, 문경시, 포항시 예천군
경남	9,434	9.6	9,082	9.1	8,318	8.5	7,623	8.8	남해군
제주	6,724	6.9	7,720	7.7	8,436	8.6	6,971	8.0	북제주군, 남제주군

※ 울산 '96, '97면적은 경남에 포함.

< 팔 >

도별	'96		'97		'98		'99		주산지 시·군
	재배면적	점유율	재배면적	점유율	재배면적	점유율	재배면적	점유율	
	ha	%							
전국	14,590	100.0	11,916	100.0	12,403	100.0	12,214	100.0	
서울	1	0.0	2	0.0	1	0.0	1	0.0	
부산	11	0.1	15	0.1	18	0.1	5	0.1	
대구	33	0.2	20	0.2	22	0.2	16	0.1	
인천	133	0.9	150	1.3	102	0.8	73	0.6	
광주	45	0.3	49	0.4	44	0.4	38	0.3	
대전	68	0.5	49	0.4	29	0.2	16	0.1	
울산	-	-	-	-	64	0.5	62	0.5	
경기	1,374	9.4	1,297	10.9	1,026	8.3	904	7.4	
강원	2,052	14.1	1,606	13.5	2,123	17.1	2,024	16.6	평창군, 횡성군, 홍천군 영월군
충북	2,875	19.7	2,018	16.9	2,115	17.1	2,521	20.7	괴산군, 보은군, 충주시 제천시
충남	1,283	8.8	936	7.8	884	7.1	743	6.1	
전북	1,226	8.4	1,086	9.1	1,217	9.8	1,055	8.6	
전남	1,997	13.7	1,890	15.9	1,724	13.9	1,530	12.5	화순군
경북	2,247	15.4	1,708	14.3	1,909	15.4	2,111	17.3	문경시, 예천군, 상주시
경남	1,189	8.1	1,071	9.0	1,080	8.7	1,074	8.8	함양군
제주	56	0.4	19	0.2	45	0.4	41	0.3	

라. 서류

〈 고구마 〉

도별	'96		'97		'98		'99		주산지 시·군
	재배 면적	점유 율	재배 면적	점유 율	재배 면적	점유 율	재배 면적	점유 율	
	ha	%							
전국	15,768	100.0	15,282	100.0	16,133	100.0	20,109	100.0	
서울	1	0.0	1	0.0	3	0.0	6	0.0	
부산	12	0.1	15	0.1	35	0.2	44	0.2	
대구	45	0.3	43	0.3	35	0.2	64	0.3	
인천	86	0.5	120	0.8	153	0.9	202	1.0	
광주	29	0.2	80	0.5	90	0.6	79	0.4	
대전	28	0.2	54	0.3	61	0.4	106	0.5	
울산	-	-	-	-	94	0.6	108	0.5	
경기	1,844	11.7	2,156	14.1	2,499	15.5	3,711	18.5	여주군,이천시
강원	148	0.9	224	1.5	222	1.4	360	1.8	
충북	342	2.2	455	3.0	519	3.2	877	4.4	
충남	679	4.3	847	5.5	917	5.7	1,416	7.1	논산시
전북	1,860	11.8	1,943	12.7	2,017	12.5	2,274	11.3	익산시,김제시,고창군
전남	5,983	37.9	5,207	34.1	5,101	31.6	5,394	26.8	해남군,여천군,영암군 완도군,고흥군
경북	766	4.9	925	6.0	1,156	7.2	1,563	7.8	
경남	2,540	16.1	2,438	16.0	2,615	16.2	2,894	14.4	통영시,남해군,산청군
제주	1,405	8.9	774	5.1	616	3.8	1,011	5.0	남제주군,북제주군

※ 울산 '96, '97면적은 경남에 포함.

〈 봄감자 〉

도별	'96		'97		'98		'99		주산지 시·군
	재배 면적	점유 율	재배 면적	점유 율	재배 면적	점유 율	재배 면적	점유 율	
	ha	%							
전국	19,485	100.0	16,229	100.0	14,437	100.0	16,990	100.0	
서울	6	0.0	6	0.0	6	0.0	6	0.0	
부산	20	0.1	26	0.2	16	0.1	13	0.1	
대구	145	0.7	138	0.8	122	0.8	166	1.0	
인천	99	0.5	104	0.6	115	0.8	147	0.9	
광주	35	0.2	5	0.0	3	0.0	3	0.0	
대전	42	0.2	31	0.2	39	0.3	31	0.2	
울산	-	-	-	-	60	0.4	60	0.3	
경기	1,170	6.0	822	5.1	874	6.1	986	5.8	
강원	3,750	19.3	2,752	17.0	2,436	16.9	2,829	16.7	강릉시,홍천군,춘천시
충북	1,146	5.9	932	5.7	1,018	7.1	1,157	6.8	괴산군
충남	914	4.7	968	6.0	948	6.6	888	5.2	당진군
전북	1,371	7.0	1,148	7.1	959	6.6	1,164	6.8	남원시,김제시
전남	2,670	13.7	2,294	14.1	1,621	11.2	2,254	13.3	보성군
경북	2,038	10.5	1,779	11.0	1,696	11.8	2,139	12.6	고령군,봉화군
경남	2,496	12.8	2,397	14.8	1,926	13.3	2,192	12.9	창녕군,밀양시,김해시
제주	3,583	18.4	2,827	17.4	2,598	18.0	2,955	17.4	남제주군,북제주군

< 고랭지 감자 >

도별	'96		'97		'98		'99		주산지 시·군
	재배면적	점유율	재배면적	점유율	재배면적	점유율	재배면적	점유율	
	ha	%							
전국	5,158	100.0	4,262	100.0	3,976	100.0	4,488	100.0	
서울	0	0.0	0	0.0	0	0.0	0	0.0	
부산	0	0.0	0	0.0	0	0.0	0	0.0	
대구	0	0.0	0	0.0	0	0.0	0	0.0	
인천	0	0.0	0	0.0	0	0.0	0	0.0	
광주	0	0.0	0	0.0	0	0.0	0	0.0	
대전	0	0.0	0	0.0	0	0.0	0	0.0	
울산	-	-	-	-	0	0.0	0	0.0	
경기	0	0.0	0	0.0	0	0.0	0	0.0	
강원	5,054	98.0	4,191	98.3	3,871	97.4	4,382	97.6	평창군,강릉시,횡성군 인제군,정선군,홍천군
충북	0	0.0	0	0.0	0	0.0	0	0.0	
충남	0	0.0	0	0.0	0	0.0	0	0.0	
전북	2	0.1	0	0.0	0	0.0	0	0.0	
전남	0	0.0	0	0.0	0	0.0	0	0.0	
경북	100	1.9	71	1.7	105	2.6	106	2.4	영양군
경남	2	0.0	0	0.0	0	0.0	0	0.0	
제주	0	0.0	0	0.0	0	0.0	0	0.0	

〈 가을감자 〉

도별	'96		'97		'98		'99		주산지 시·군
	재배면적	점유율	재배면적	점유율	재배면적	점유율	재배면적	점유율	
	ha	%							
전국	5,951	100.0	3,881	100.0	3,922	100.0	4,554	100.0	
서울	0	0.0	0	0.0	0	0.0	0	0.0	
부산	0	0.0	0	0.0	3	0.1	1	0.0	
대구	11	0.2	29	0.7	6	0.1	0	0.0	
인천	0	0.0	0	0.0	0	0.0	0	0.0	
광주	31	0.5	0	0.0	0	0.0	4	0.1	
대전	0	0.0	0	0.0	0	0.0	0	0.0	
울산	-	-	-	-	0	0.0	0	0.0	
경기	1	0.0	42	1.1	2	0.0	89	2.0	
강원	1	0.0	0	0.0	14	0.4	15	0.3	
충북	0	0.0	1	0.0	54	1.4	18	0.4	
충남	8	0.1	1	0.0	9	0.2	10	0.2	
전북	541	9.1	434	11.2	544	13.9	656	14.4	김제시
전남	577	9.7	344	8.9	388	9.9	659	14.5	영광군, 완도군
경북	76	1.3	65	1.7	96	2.4	66	1.4	
경남	723	12.2	363	9.4	282	7.2	303	6.7	밀양시
제주	3,982	66.9	2,602	67.0	2,524	64.4	2,733	60.0	북제주군, 남제주군 제주시

< 시설감자 >

도별	'96		'97		'98		'99		주산지 시·군
	재배면적	점유율	재배면적	점유율	재배면적	점유율	재배면적	점유율	
	ha	%							
전국	1,446	100.0	1,117	100.0	917	100.0	1,625	100.0	
서울	0	0.0	0	0.0	0	0.0	0	0.0	
부산	19	1.3	0	0.0	0	0.0	0	0.0	
대구	2	0.1	0	0.0	0	0.0	2	0.1	
인천	8	0.6	0	0.0	0	0.0	2	0.1	
광주	16	1.1	0	0.0	10	1.1	8	0.5	
대전	0	0.0	0	0.0	0	0.0	21	1.3	
울산	-	-	-	-	0	0.0	0	0.0	
경기	1	0.1	0	0.0	0	0.0	33	2.0	
강원	60	4.1	74	6.6	47	5.1	74	4.6	
충북	3	0.2	4	0.4	6	0.7	14	0.9	
충남	8	0.6	23	2.1	3	0.3	40	2.5	
전북	817	56.5	611	54.7	479	52.2	713	43.9	김제시, 부안군
전남	128	8.9	41	3.7	18	2.0	85	5.2	
경북	47	3.2	43	3.8	85	9.3	173	10.6	김천시
경남	332	23.0	311	27.8	244	26.6	453	27.9	밀양시
제주	5	0.3	10	0.9	25	2.7	7	0.4	

마. 채소류 (노지)

〈 김장배추 〉

도별	'96		'97		'98		'99		주산지 시·군
	재배 면적	점유 율	재배 면적	점유 율	재배 면적	점유 율	재배 면적	점유 율	
	ha	%							
전국	14,999	100.0	13,418	100.0	14,931	100.0	12,929	100.0	
서울	17	0.1	25	0.2	37	0.2	22	0.2	
부산	304	2.0	366	2.7	375	2.5	375	2.9	
대구	173	1.1	123	0.9	129	0.9	58	0.4	
인천	133	0.9	121	0.9	151	1.0	139	1.1	
광주	236	1.6	211	1.6	194	1.3	175	1.3	
대전	101	0.7	74	0.6	85	0.6	65	0.5	
울산	-	-	-	-	120	0.8	75	0.6	
경기	1,946	13.0	1,799	13.4	2,201	14.7	1,823	14.1	평택시
강원	853	5.7	732	5.5	1,089	7.3	1,004	7.8	
충북	1,026	6.8	902	6.7	1,143	7.6	1,071	8.3	청원군
충남	2,747	18.3	2,491	18.6	2,555	17.1	2,444	18.9	당진군, 홍성군, 아산시
전북	1,778	11.9	1,451	10.8	1,607	10.8	1,580	12.2	예산군 고창군, 완주군
전남	2,124	14.2	2,132	15.9	2,054	13.8	1,773	13.7	영암군, 나주시, 영광군
경북	1,404	9.4	1,187	8.8	1,251	8.4	1,126	8.7	무안군
경남	1,775	11.8	1,627	12.1	1,586	10.6	954	7.4	
제주	382	2.5	177	1.3	354	2.4	245	1.9	

※ 울산 '96, '97면적은 경남에 포함.

< 고품지배추 >

도별	'96		'97		'98		'99		주산지 시·군
	재배 면적	점유 율	재배 면적	점유 율	재배 면적	점유 율	재배 면적	점유 율	
	ha	%							
전국	10,793	100.0	8,636	100.0	9,043	100.0	10,027	100.0	
서울	0	0.0	0	0.0	0	0.0	0	0.0	
부산	0	0.0	0	0.0	0	0.0	0	0.0	
대구	0	0.0	0	0.0	0	0.0	0	0.0	
인천	0	0.0	0	0.0	0	0.0	0	0.0	
광주	0	0.0	0	0.0	0	0.0	0	0.0	
대전	0	0.0	0	0.0	0	0.0	0	0.0	
울산	-	-	-	-	0	0.0	0	0.0	
경기	0	0.0	0	0.0	0	0.0	0	0.0	
강원	7,211	66.8	5,845	67.7	6,477	71.6	7,316	73.0	정선군,평창군,삼척시 태백시,횡성군,홍천군
충북	134	1.2	85	1.0	86	1.0	67	0.7	
충남	0	0.0	0	0.0	0	0.0	0	0.0	
전북	2,144	19.9	1,567	18.1	1,447	16.0	1,626	16.2	장수군,무주군
전남	0	0.0	0	0.0	0	0.0	0	0.0	
경북	380	3.5	463	5.4	527	5.8	641	6.4	
경남	924	8.6	676	7.8	506	5.6	377	3.7	
제주	0	0.0	0	0.0	0	0.0	0	0.0	

< 김장무 >

도별	'96		'97		'98		'99		주산지 시·군
	재배면적	점유율	재배면적	점유율	재배면적	점유율	재배면적	점유율	
	ha	%							
전국	14,385	100.0	11,946	100.0	13,054	100.0	10,727	100.0	
서울	13	0.1	11	0.1	18	0.1	16	0.1	
부산	30	0.2	56	0.4	38	0.3	28	0.3	
대구	73	0.5	80	0.7	49	0.4	73	0.7	
인천	176	1.2	176	1.5	240	1.8	213	2.0	
광주	526	3.7	441	3.7	448	3.4	457	4.2	
대전	50	0.3	33	0.3	40	0.3	33	0.3	
울산	-	-	-	-	96	0.7	63	0.6	
경기	1,552	10.8	1,384	11.6	1,541	11.8	1,462	13.6	평택시,파주시,연천군
강원	595	4.1	428	3.6	593	4.6	759	7.1	철원군
충북	408	2.8	407	3.4	474	3.6	355	3.3	
충남	1,687	11.7	1,269	10.6	1,735	13.3	1,470	13.7	당진군,예산군
전북	3,777	26.3	3,282	27.5	3,365	25.8	2,249	21.0	고창군,김제시
전남	3,277	22.8	2,354	19.7	2,300	17.6	1,959	18.3	영암군,나주시
경북	824	5.7	751	6.3	867	6.7	769	7.2	
경남	971	6.8	828	6.9	856	6.6	574	5.3	
제주	426	3.0	446	3.7	394	3.0	247	2.3	

< 고령지무 >

도별	'96		'97		'98		'99		주산지 시·군
	재배 면적	점유 율	재배 면적	점유 율	재배 면적	점유 율	재배 면적	점유 율	
	ha	%							
전국	3,531	100.0	3,381	100.0	3,426	100.0	3,838	100.0	
서울	0	0.0	0	0.0	0	0.0	0	0.0	
부산	0	0.0	0	0.0	0	0.0	0	0.0	
대구	0	0.0	0	0.0	0	0.0	0	0.0	
인천	0	0.0	0	0.0	0	0.0	0	0.0	
광주	0	0.0	0	0.0	0	0.0	0	0.0	
대전	0	0.0	0	0.0	0	0.0	0	0.0	
울산	-	-	-	-	0	0.0	0	0.0	
경기	0	0.0	0	0.0	0	0.0	0	0.0	
강원	2,376	67.3	2,089	61.8	2,176	63.5	2,492	64.9	정선군, 평창군, 횡성군 인제군
충북	15	0.4	0	0.0	18	0.5	5	0.1	
충남	0	0.0	0	0.0	0	0.0	0	0.0	
전북	635	18.0	533	15.7	632	18.4	772	20.1	무주군, 남원시
전남	0	0.0	0	0.0	0	0.0	0	0.0	
경북	238	6.7	479	14.2	307	9.0	256	6.7	
경남	267	7.6	280	8.3	293	8.6	313	8.2	
제주	0	0.0	0	0.0	0	0.0	0	0.0	

< 고추 >

도별	'96		'97		'98		'99		주산지 시·군
	재배면적	점유율	재배면적	점유율	재배면적	점유율	재배면적	점유율	
	ha	%							
전국	90,762	100.0	77,549	100.0	65,344	100.0	75,574	100.0	
서울	20	0.0	28	0.0	30	0.1	31	0.0	
부산	55	0.1	50	0.1	60	0.1	60	0.1	
대구	180	0.2	173	0.2	188	0.3	200	0.3	
인천	817	0.9	733	0.9	708	1.1	828	1.1	
광주	200	0.2	180	0.2	153	0.2	195	0.3	
대전	190	0.2	171	0.2	152	0.2	179	0.2	
울산	-	-	-	-	223	0.3	251	0.3	
경기	5,935	6.5	5,463	7.0	5,339	8.2	6,368	8.4	화성군
강원	6,671	7.4	5,259	6.8	4,267	6.5	5,040	6.7	영월군
충북	13,727	15.1	11,145	14.4	9,065	13.9	11,107	14.7	괴산군, 제천시, 충주시 음성군, 단양군, 청원군
충남	8,693	9.6	7,485	9.7	6,556	10.0	7,832	10.4	청양군
전북	12,391	13.7	10,753	13.9	9,180	14.1	9,763	12.9	정읍시, 고창군, 부안군 진안군
전남	13,999	15.4	11,858	15.3	9,863	15.1	10,364	13.7	영광군, 해남군, 신안군
경북	24,120	26.6	20,619	26.6	16,522	25.3	19,952	26.4	안동시, 의성군, 봉화군 청송군, 영양군, 예천군
경남	3,756	4.1	3,582	4.6	3,035	4.6	3,349	4.4	
제주	8	0.0	50	0.1	3	0.0	55	0.1	

< 마늘 >

도별	'96		'97		'98		'99		주산지 시·군
	재배 면적	점유 율	재배 면적	점유 율	재배 면적	점유 율	재배 면적	점유 율	
	ha	%							
전국	41,973	100.0	36,292	100.0	37,337	100.0	42,416	100.0	
서울	5	0.0	7	0.0	6	0.0	8	0.0	
부산	29	0.1	21	0.1	16	0.0	30	0.1	
대구	278	0.7	250	0.7	305	0.8	362	0.8	
인천	315	0.7	229	0.6	225	0.6	202	0.5	
광주	37	0.1	30	0.1	42	0.1	45	0.1	
대전	48	0.1	31	0.1	35	0.1	32	0.1	
울산	-	-	-	-	26	0.1	39	0.1	
경기	1,164	2.8	935	2.6	971	2.6	1,001	2.3	
강원	691	1.6	527	1.4	517	1.4	581	1.4	
충북	1,328	3.2	1,076	3.0	1,041	2.8	1,096	2.6	
충남	4,544	10.8	3,690	10.2	3,632	9.7	3,634	8.6	서산시, 태안군
전북	913	2.2	757	2.1	797	2.1	913	2.1	
전남	19,876	47.4	17,219	47.4	17,969	48.1	20,349	48.0	신안군, 무안군, 고흥군 해남군, 함평군, 완도군
경북	4,966	11.8	4,435	12.2	4,243	11.4	4,964	11.7	의성군, 영천시, 군위군
경남	6,003	14.3	5,412	14.9	5,395	14.5	6,292	14.8	남해군, 창녕군, 합천군
제주	1,776	4.2	1,673	4.6	2,117	5.7	2,868	6.8	북제주군, 남제주군

< 양파 >

도별	'96		'97		'98		'99		주산지 시·군
	재배면적	점유율	재배면적	점유율	재배면적	점유율	재배면적	점유율	
	ha	%							
전국	9,661	100.0	12,539	100.0	14,806	100.0	16,131	100.0	
서울	0	0.0	0	0.0	0	0.0	0	0.0	
부산	3	0.0	19	0.2	10	0.1	6	0.0	
대구	118	1.2	100	0.8	106	0.7	99	0.6	
인천	11	0.1	12	0.1	10	0.1	12	0.1	
광주	0	0.0	0	0.0	1	0.0	5	0.0	
대전	1	0.0	1	0.0	0	0.0	0	0.0	
울산	-	-	-	-	20	0.1	17	0.1	
경기	10	0.1	17	0.1	34	0.2	27	0.2	
강원	54	0.6	123	1.0	209	1.4	319	2.0	
충북	5	0.1	0	0.0	6	0.0	26	0.2	
충남	130	1.3	189	1.5	217	1.5	299	1.9	
전북	225	2.3	249	2.0	393	2.7	459	2.8	
전남	4,556	47.2	6,166	49.2	7,300	49.3	7,164	44.4	무안군, 신안군, 함평군
경북	1,828	18.9	2,238	17.8	2,686	18.1	3,410	21.1	해남군 의성군, 김천시, 군위군
경남	2,150	22.3	2,328	18.6	2,792	18.9	3,339	20.7	창녕군, 함양군, 합천군
제주	570	5.9	1,097	8.7	1,022	6.9	949	5.9	북제주군

< 파 >

도별	'96		'97		'98		'99		주산지 시·군
	재배면적	점유율	재배면적	점유율	재배면적	점유율	재배면적	점유율	
	ha	%							
전국	20,845	100.0	19,276	100.0	19,831	100.0	23,178	100.0	
서울	256	1.2	255	1.3	265	1.3	241	1.0	
부산	911	4.4	923	4.8	823	4.2	1,233	5.3	
대구	733	3.5	755	3.9	751	3.8	684	3.0	
인천	305	1.5	384	2.0	438	2.2	422	1.8	
광주	184	0.9	159	0.8	147	0.7	79	0.3	
대전	83	0.4	95	0.5	92	0.5	83	0.4	
울산	-	-	-	-	73	0.4	104	0.5	
경기	2,557	12.3	2,444	12.7	2,490	12.6	2,857	12.3	남양주시, 고양시
강원	580	2.8	622	3.2	611	3.1	698	3.0	
충북	845	4.0	643	3.3	815	4.1	942	4.1	청원군
충남	3,100	14.9	2,524	13.1	2,566	12.9	3,638	15.7	아산시, 서산시, 예산군 당진군, 서천군
전북	1,466	7.0	1,053	5.5	1,258	6.3	1,607	6.9	완주군, 부안군
전남	5,459	26.2	5,610	29.1	5,497	27.7	6,031	26.0	진도군, 보성군, 무안군 해남군
경북	1,813	8.7	1,537	8.0	1,620	8.2	1,866	8.1	예천군
경남	1,201	5.7	1,109	5.8	920	4.6	1,200	5.2	김해시
제주	1,352	6.5	1,163	6.0	1,465	7.4	1,493	6.4	북제주군, 남제주군

< 대 파 >

도 별	'96		'97		'98		'99		주 산 지 시 · 군
	재 배 면 적	점 유 율	재 배 면 적	점 유 율	재 배 면 적	점 유 율	재 배 면 적	점 유 율	
	ha	%							
전 국	12170	100.0	11430	100.0	12831	100.0	14421	100.0	
서 울	220	1.8	252	2.2	262	2.0	232	1.6	
부 산	714	5.9	745	6.5	703	5.5	999	6.9	
대 구	674	5.5	683	6.0	729	5.7	616	4.3	
인 천	227	1.9	296	2.6	368	2.9	354	2.5	
광 주	117	1.0	95	0.8	98	0.8	62	0.4	
대 전	72	0.6	85	0.7	78	0.6	70	0.5	
울 산	-	-	-	-	38	0.3	64	0.4	
경 기	2036	16.7	1928	16.9	2148	16.7	2340	16.2	남양주시, 고양시, 이천시
강 원	334	2.7	400	3.5	431	3.3	474	3.3	양주군, 구리시, 포천군 원주시
충 북	756	6.2	524	4.6	723	5.6	840	5.8	청원군, 청주시
충 남	789	6.5	651	5.7	739	5.8	911	6.3	아산시, 서산시
전 북	1102	9.1	803	7.0	968	7.5	1151	8.0	완주군, 부안군, 정읍시 익산시
전 남	2996	24.6	3030	26.5	3526	27.5	4014	27.8	진도군, 영광군, 해남군 완도군
경 북	1337	11.0	1061	9.3	1217	9.5	1309	9.1	경주시, 칠곡군, 김천시
경 남	610	5.0	662	5.8	627	4.9	745	5.2	영덕군, 상주시, 구미시 김해시
제 주	186	1.5	215	1.9	176	1.4	240	1.7	북제주군

〈 쪽 파 〉

도별	'96		'97		'98		'99		주산지 시·군
	재배면적	점유율	재배면적	점유율	재배면적	점유율	재배면적	점유율	
	ha	%							
전국	8675	100.0	7846	100.0	7000	100.0	8757	100.0	
서울	36	0.4	3	0.0	3	0.0	9	0.1	
부산	197	2.3	178	2.3	120	1.7	234	2.7	
대구	59	0.7	72	0.9	22	0.3	68	0.8	
인천	78	0.9	88	1.1	70	1.0	68	0.8	
광주	67	0.8	64	0.8	49	0.7	17	0.2	
대전	11	0.1	10	0.1	14	0.2	13	0.1	
울산	-	-	-	-	35	0.5	40	0.4	
경기	521	6.0	516	6.6	342	4.9	517	5.9	
강원	246	2.8	222	2.8	180	2.6	224	2.6	
충북	89	1.0	119	1.5	92	1.3	102	1.2	
충남	2311	26.6	1873	23.9	1827	26.1	2727	31.1	서산시, 아산시, 예산군 당진군, 서청군, 보령시
전북	364	4.2	250	3.2	290	4.1	456	5.2	부안군, 완주군
전남	2463	28.4	2580	32.9	1971	28.2	2017	23.0	보성군, 무안군, 여천군
경북	476	5.5	476	6.1	403	5.8	557	6.4	예천군
경남	591	6.8	447	5.7	293	4.2	455	5.2	양산시
제주	1166	13.5	948	12.1	1289	18.4	1253	14.3	북제주군, 남제주군 제주시

바. 특 용

〈 참 개 〉

도 별	'96		'97		'98		'99		주 산 지 시 · 군
	재 배 면 적	점 유 율	재 배 면 적	점 유 율	재 배 면 적	점 유 율	재 배 면 적	점 유 율	
	ha	%							
전 국	42,373	100.0	48,823	100.0	52,814	100.0	49,379	100.0	
서 울	3	0.0	3	0.0	15	0.0	13	0.0	
부 산	26	0.1	33	0.1	54	0.1	60	0.1	
대 구	357	0.8	450	0.9	450	0.9	359	0.7	
인 천	235	0.5	258	0.5	300	0.6	280	0.6	
광 주	375	0.9	357	0.7	403	0.8	388	0.8	
대 전	118	0.3	110	0.2	119	0.2	105	0.2	
울 산	-	-	-	-	164	0.3	147	0.3	
경 기	2,573	6.1	3,039	6.2	3,983	7.5	3,718	7.5	연천군
강 원	964	2.3	1,117	2.3	1,443	2.7	1,157	2.4	
충 북	3,776	8.9	4,315	8.9	5,228	9.9	3,816	7.7	충주시
충 남	4,022	9.5	4,371	9.0	4,649	8.8	4,092	8.3	
전 북	4,035	9.5	4,358	8.9	4,295	8.1	4,440	9.0	부안군, 정읍시
전 남	11,260	26.6	13,820	28.3	13,936	26.4	15,369	31.1	신안군, 해남군, 무안군 고흥군, 함평군, 영암군
경 북	9,028	21.3	10,795	22.1	11,913	22.6	9,745	19.8	안동시, 예천군, 의성군 영천시, 군위군, 영주시
경 남	3,937	9.3	4,505	9.2	4,276	8.1	4,162	8.4	
제 주	1,664	3.9	1,292	2.7	1,586	3.0	1,528	3.1	북제주군

※ 울산 '96, '97면적은 경남에 포함.

< 땅콩 >

도별	'96		'97		'98		'99		주산지 시·군
	재배면적	점유율	재배면적	점유율	재배면적	점유율	재배면적	점유율	
	ha	%							
전국	5,655	100.0	5,553	100.0	7,483	100.0	6,808	100.0	
서울	0	0.0	0	0.0	0	0.0	1	0.0	
부산	0	0.0	0	0.0	0	0.0	1	0.0	
대구	61	1.1	52	0.9	44	0.6	54	0.8	
인천	24	0.4	18	0.3	19	0.3	25	0.4	
광주	9	0.2	9	0.2	9	0.1	9	0.1	
대전	7	0.1	4	0.1	4	0.1	5	0.1	
울산	-	-	-	-	3	0.0	5	0.1	
경기	957	16.9	970	17.5	1,237	16.5	1,026	15.1	이천시,여주군
강원	141	2.5	124	2.2	133	1.8	108	1.6	
충북	703	12.4	726	13.1	878	11.7	671	9.8	충주시
충남	668	11.8	665	12.0	870	11.6	885	13.0	태안군,서산시
전북	1,005	17.8	1,169	21.0	1,996	26.7	1,647	24.2	고창군,부안군,정읍시
전남	255	4.5	236	4.2	348	4.7	287	4.2	
경북	1,334	23.6	1,155	20.8	1,495	20.0	1,530	22.5	예천군
경남	297	5.3	227	4.1	258	3.4	280	4.1	
제주	194	3.4	198	3.6	189	2.5	274	4.0	북제주군

사. 과 수

< 사 과 >

도별	'96		'97		'98		'99		주산지 시·군
	재배면적	점유율	재배면적	점유율	재배면적	점유율	재배면적	점유율	
	ha	%							
전국	43,857	100.0	39,995	100.0	34,692	100.0	31,079	100.0	
서울	0	0.0	0	0.0	0	0.0	0	0.0	
부산	0	0.0	0	0.0	0	0.0	0	0.0	
대구	146	0.3	112	0.3	102	0.3	92	0.3	
인천	14	0.0	14	0.0	14	0.0	1	0.0	
광주	0	0.0	0	0.0	0	0.0	1	0.0	
대전	47	0.1	47	0.1	36	0.1	34	0.1	
울산	-	-	-	-	27	0.1	23	0.1	
경기	1,198	2.7	941	2.4	634	1.8	517	1.7	
강원	536	1.2	497	1.2	427	1.2	335	1.1	
충북	4,755	10.9	4,455	11.1	3,911	11.3	3,490	11.2	충주시
충남	4,040	9.2	3,687	9.2	3,450	10.0	2,902	9.3	예산군
전북	1,223	2.8	1,135	2.8	1,000	2.9	915	2.9	
전남	445	1.0	395	1.0	380	1.1	294	0.9	
경북	28,966	66.1	26,173	65.5	22,241	64.1	20,128	64.8	영주시, 안동시, 의성군 상주시, 청송군, 봉화군 거창군
경남	2,487	5.7	2,539	6.4	2,470	7.1	2,347	7.6	
제주	0	0.0	0	0.0	0	0.0	0	0.0	

※ 울산 '96, '97면적은 경남에 포함.

〈 배 〉

도별	'96		'97		'98		'99		주산지 시·군
	재배 면적	점유 율	재배 면적	점유 율	재배 면적	점유 율	재배 면적	점유 율	
	ha	%							
전국	18,243	100.0	21,983	100.0	24,612	100.0	25,677	100.0	
서울	68	0.4	66	0.3	65	0.3	64	0.3	
부산	41	0.2	26	0.1	16	0.1	17	0.1	
대구	4	0.0	9	0.0	14	0.0	14	0.1	
인천	71	0.4	72	0.3	94	0.4	87	0.3	
광주	90	0.5	107	0.5	123	0.5	129	0.5	
대전	221	1.2	266	1.2	278	1.1	286	1.1	
울산	-	-	-	-	1,421	5.8	1,422	5.5	
경기	3,318	18.2	3,663	16.7	4,082	16.6	4,282	16.7	안성시,평택시,남양주시
강원	375	2.0	462	2.1	544	2.2	575	2.2	
충북	1,252	6.9	1,839	8.4	1,994	8.1	2,064	8.0	영동군
충남	3,266	17.9	3,914	17.8	4,411	17.9	4,681	18.2	천안시,아산시,예산군 연기군,논산시
전북	870	4.8	1,144	5.2	1,235	5.0	1,397	5.5	
전남	3,261	17.9	3,933	17.9	4,498	18.3	4,492	17.5	나주시,영암군,신안군
경북	2,902	15.9	3,743	17.0	4,324	17.6	4,573	17.8	상주시,김천시
경남	2,504	13.7	2,739	12.5	1,513	6.1	1,594	6.2	진주시
제주	0	0.0	0	0.0	0	0.0	0	0.0	

〈 복숭아 〉

도별	'96		'97		'98		'99		주산지 시·군
	재배면적	점유율	재배면적	점유율	재배면적	점유율	재배면적	점유율	
	ha	%							
전국	10,002	100.0	10,892	100.0	12,012	100.0	12,942	100.0	
서울	0	0.0	0	0.0	0	0.0	0	0.0	
부산	0	0.0	0	0.0	0	0.0	0	0.0	
대구	220	2.2	244	2.2	244	2.0	267	2.1	
인천	13	0.1	13	0.1	13	0.1	12	0.1	
광주	0	0.0	4	0.0	4	0.0	5	0.0	
대전	57	0.6	61	0.6	43	0.4	46	0.4	
울산	-	-	-	-	4	0.0	3	0.0	
경기	511	5.1	563	5.2	652	5.4	729	5.6	이천시
강원	407	4.1	458	4.2	468	3.9	499	3.9	
충북	1,334	13.3	1,374	12.6	1,664	13.9	2,036	15.7	음성군, 옥천군, 충주시
충남	691	6.9	735	6.8	714	6.0	744	5.7	영동군 연기군
전북	519	5.2	490	4.5	504	4.2	487	3.8	
전남	407	4.1	455	4.2	456	3.8	475	3.7	
경북	5,063	50.6	5,750	52.8	6,512	54.2	7,024	54.3	청도군, 경산시, 영천시
경남	780	7.8	745	6.8	734	6.1	615	4.7	영덕군, 김천시
제주	0	0.0	0	0.0	0	0.0	0	0.0	

< 포도 >

도별	'96		'97		'98		'99		주산지 시·군
	재배면적	점유율	재배면적	점유율	재배면적	점유율	재배면적	점유율	
	ha	%							
전국	26,593	100.0	27,558	100.0	29,044	100.0	29,462	100.0	
서울	0	0.0	0	0.0	0	0.0	0	0.0	
부산	0	0.0	0	0.0	0	0.0	3	0.0	
대구	927	3.5	977	3.5	987	3.4	947	3.2	
인천	149	0.6	167	0.6	184	0.6	195	0.7	
광주	258	1.0	206	0.8	210	0.7	195	0.7	
대전	639	2.4	605	2.2	527	1.8	505	1.7	
울산	-	-	-	-	8	0.0	21	0.1	
경기	2,837	10.7	2,723	9.9	3,073	10.6	3,341	11.3	안성시, 화성군, 안산시
강원	108	0.4	91	0.3	136	0.5	154	0.5	
충북	3,982	15.0	4,136	15.0	4,263	14.7	4,361	14.8	영동군, 옥천군
충남	3,024	11.4	3,055	11.1	3,211	11.0	3,322	11.3	천안시
전북	1,103	4.1	1,216	4.4	1,274	4.4	1,497	5.1	김제시
전남	458	1.7	497	1.8	540	1.9	565	1.9	
경북	11,953	44.9	12,819	46.5	13,482	46.4	13,293	45.1	영천시, 김천시, 상주시 경산시
경남	1,155	4.3	1,066	3.9	1,149	4.0	1,063	3.6	
제주	0	0.0	0	0.0	0	0.0	0	0.0	

※ 시설포도는 제외된 면적임

< 감귤 >

도별	'96		'97		'98		'99		주산지 시·군
	재배면적	점유율	재배면적	점유율	재배면적	점유율	재배면적	점유율	
	ha	%							
전국	24,729	100.0	24,730	100.0	24,667	100.0	24,959	100.0	
서울	0	0.0	0	0.0	0	0.0	0	0.0	
부산	1	0.0	0	0.0	0	0.0	0	0.0	
대구	0	0.0	0	0.0	0	0.0	0	0.0	
인천	0	0.0	0	0.0	0	0.0	0	0.0	
광주	0	0.0	0	0.0	0	0.0	0	0.0	
대전	0	0.0	0	0.0	0	0.0	0	0.0	
울산	0	0.0	0	0.0	0	0.0	0	0.0	
경기	0	0.0	0	0.0	0	0.0	0	0.0	
강원	0	0.0	0	0.0	0	0.0	0	0.0	
충북	0	0.0	0	0.0	0	0.0	0	0.0	
충남	0	0.0	0	0.0	0	0.0	0	0.0	
전북	0	0.0	0	0.0	0	0.0	0	0.0	
전남	0	0.0	1	0.0	0	0.0	7	0.0	
경북	0	0.0	0	0.0	0	0.0	0	0.0	
경남	0	0.0	0	0.0	0	0.0	1	0.0	
제주	24,728	100.0	24,729	100.0	24,667	100.0	24,951	100.0	남제주군,북제주군 서귀포시,제주시

〈 뽕은감 〉

도별	'96		'97		'98		'99		주산지 시·군
	재배면적	점유율	재배면적	점유율	재배면적	점유율	재배면적	점유율	
	ha	%							
전국	5,406	100.0	6,249	100.0	6,517	100.0	6,914	100.0	
서울	0	0.0	0	0.0	0	0.0	2	0.0	
부산	17	0.3	0	0.0	3	0.1	4	0.1	
대구	37	0.7	32	0.5	26	0.4	16	0.2	
인천	8	0.1	7	0.1	7	0.1	15	0.2	
광주	29	0.5	17	0.3	9	0.1	9	0.1	
대전	88	1.6	85	1.4	72	1.1	67	1.0	
울산	-	-	-	-	13	0.2	16	0.2	
경기	79	1.5	57	0.9	45	0.7	48	0.7	
강원	38	0.7	60	1.0	57	0.9	76	1.1	
충북	305	5.6	363	5.8	391	6.0	431	6.2	영동군, 옥천군
충남	436	8.1	501	8.0	464	7.1	420	6.1	논산시
전북	717	13.3	948	15.2	1,029	15.8	1,080	15.6	정읍시, 완주군
전남	533	9.9	625	10.0	628	9.6	611	8.9	
경북	2,480	45.9	2,782	44.5	3,022	46.4	3,369	48.7	청도군, 상주시, 문경시
경남	639	11.8	772	12.3	751	11.5	750	10.9	김천시 밀양시
제주	0	0.0	0	0.0	0	0.0	0	0.0	

< 단감 >

도별	'96		'97		'98		'99		주산지 시·군
	재배면적	점유율	재배면적	점유율	재배면적	점유율	재배면적	점유율	
	ha	%							
전국	21,795	100.0	22,563	100.0	23,514	100.0	23,907	100.0	
서울	0	0.0	0	0.0	0	0.0	0	0.0	
부산	93	0.4	87	0.4	99	0.4	102	0.5	
대구	115	0.5	154	0.7	135	0.6	166	0.7	
인천	0	0.0	0	0.0	0	0.0	0	0.0	
광주	347	1.6	359	1.6	366	1.6	384	1.6	
대전	10	0.0	0	0.0	0	0.0	0	0.0	
울산	-	-	-	-	369	1.6	378	1.6	
경기	2	0.0	29	0.1	30	0.1	28	0.1	
강원	70	0.3	51	0.2	62	0.3	73	0.3	
충북	0	0.0	2	0.0	5	0.0	4	0.0	
충남	54	0.3	112	0.5	154	0.6	221	0.9	
전북	341	1.6	301	1.3	297	1.3	293	1.2	
전남	7,246	33.2	7,622	33.8	7,840	33.3	8,003	33.5	순천시,장성군,광양시 고흥군
경북	2,040	9.4	2,339	10.4	2,589	11.0	2,748	11.5	경주시,포항시
경남	11,303	51.9	11,277	50.0	11,217	47.7	11,192	46.8	창원시,진주시,밀양시 김해시,창녕군,함안군
제주	174	0.8	230	1.0	351	1.5	315	1.3	

아. 전매작물

〈 인 삼 〉

도별	'96		'97		'98		'99		주산지 시·군
	재배 면적	점유 율	재배 면적	점유 율	재배 면적	점유 율	재배 면적	점유 율	
	ha	%							
전국	12,998	100.0	13,691	100.0	14,293	100.0	14,543	100.0	
서울	0	0.0	0	0.0	0	0.0	0	0.0	
부산	0	0.0	0	0.0	0	0.0	0	0.0	
대구	0	0.0	0	0.0	0	0.0	0	0.0	
인천	120	0.9	122	0.9	128	0.9	110	0.7	
광주	0	0.0	0	0.0	0	0.0	0	0.0	
대전	100	0.8	80	0.6	49	0.3	57	0.4	
울산	-	-	-	-	0	0.0	0	0.0	
경기	1,942	15.0	1,853	13.5	1,737	12.2	1,825	12.5	이천시, 화성군, 포천군
강원	511	3.9	535	3.9	697	4.9	826	5.7	철원군
충북	3,682	28.3	4,197	30.7	4,378	30.6	4,505	31.0	음성군, 괴산군, 청원군
충남	2,507	19.3	2,554	18.7	2,992	20.9	3,082	21.2	옥천군, 보은군, 영동군
전북	3,149	24.2	3,168	23.1	3,181	22.3	3,151	21.7	진안군, 김제시, 고창군
전남	91	0.7	136	1.0	94	0.7	176	1.2	정읍시, 무주군
경북	758	5.8	910	6.6	961	6.7	766	5.3	영주시
경남	138	1.1	136	1.0	76	0.5	45	0.3	
제주	0	0.0	0	0.0	0	0.0	0	0.0	

※ 울산 '96, '97면적은 경남에 포함.

< 담배 >

도별	'96		'97		'98		'99		주산지 시·군
	재배면적	점유율	재배면적	점유율	재배면적	점유율	재배면적	점유율	
	ha	%							
전국	29,348	100.0	26,730	100.0	28,737	100.0	28,503	100.0	
서울	0	0.0	0	0.0	0	0.0	0	0.0	
부산	0	0.0	0	0.0	0	0.0	0	0.0	
대구	47	0.1	17	0.1	10	0.0	15	0.0	
인천	22	0.1	20	0.1	10	0.0	0	0.0	
광주	80	0.3	58	0.2	75	0.3	104	0.4	
대전	9	0.0	9	0.0	11	0.0	9	0.0	
울산	-	-	-	-	0	0.0	0	0.0	
경기	757	2.6	632	2.4	545	1.9	619	2.2	
강원	1,732	5.9	1,489	5.6	1,702	5.9	1,631	5.7	원주시
충북	7,873	26.8	7,329	27.4	7,642	26.6	7,597	26.7	괴산군, 충주시, 청원군
충남	3,716	12.7	3,295	12.3	3,150	11.0	3,182	11.2	제천시, 보은군, 음성군 예산군
전북	3,251	11.1	2,867	10.7	3,460	12.0	3,626	12.7	정읍시, 고창군
전남	2,831	9.6	2,290	8.6	2,637	9.2	2,566	9.0	영광군
경북	7,973	27.2	7,839	29.3	8,554	29.8	8,039	28.2	안동시, 영양군, 청송군 예천군, 문경시, 봉화군
경남	1,057	3.6	885	3.3	941	3.3	1,115	3.9	
제주	0	0.0	0	0.0	0	0.0	0	0.0	

자. 시설작물

〈 시설배추 〉

도별	'96		'97		'98		'99		주산지 시·군
	재배면적	점유율	재배면적	점유율	재배면적	점유율	재배면적	점유율	
	ha	%							
전국	5,593	100.0	5,336	100.0	6,112	100.0	5,476	100.0	
서울	75	1.3	101	1.9	66	1.1	42	0.7	
부산	272	4.9	255	4.8	295	4.8	236	4.3	
대구	150	2.7	202	3.8	220	3.6	166	3.0	
인천	116	2.1	131	2.5	136	2.2	146	2.7	
광주	75	1.3	93	1.7	121	2.0	97	1.8	
대전	111	2.0	110	2.1	98	1.6	75	1.4	
울산	-	-	-	-	49	0.8	26	0.5	
경기	2,044	36.5	2,080	39.0	2,168	35.5	2,156	39.4	고양시, 남양주시, 용인시 평택시, 파주시, 광주군
강원	183	3.3	136	2.5	192	3.1	160	2.9	
충북	90	1.6	50	0.9	154	2.5	149	2.7	
충남	530	9.5	586	11.0	609	10.0	467	8.5	서산시
전북	499	8.9	416	7.8	438	7.2	475	8.7	완주군
전남	658	11.8	543	10.2	714	11.7	459	8.4	나주시
경북	227	4.1	120	2.2	340	5.5	249	4.5	안동시
경남	534	9.5	499	9.3	501	8.2	568	10.4	하동군
제주	29	0.5	14	0.3	11	0.2	5	0.1	

※ 울산 '96, '97면적은 경남에 포함.

〈 시설시금치 〉

도별	'96		'97		'98		'99		주산지 시·군
	재배면적	점유율	재배면적	점유율	재배면적	점유율	재배면적	점유율	
	ha	%							
전국	3,266	100.0	3,231	100.0	3,894	100.0	3,212	100.0	
서울	155	4.8	131	4.1	76	2.0	42	1.3	
부산	12	0.4	6	0.2	42	1.1	25	0.8	
대구	47	1.4	53	1.6	67	1.7	61	1.9	
인천	27	0.8	43	1.3	80	2.1	94	2.9	
광주	80	2.4	51	1.6	26	0.7	48	1.5	
대전	5	0.2	11	0.4	13	0.3	24	0.7	
울산	-	-	-	-	26	0.7	19	0.6	
경기	1,904	58.3	2,169	67.1	2,486	63.8	2,044	63.6	남양주시,포천군,고양시 양주군,용인시
강원	27	0.8	37	1.2	59	1.5	69	2.2	
충북	61	1.9	90	2.8	102	2.6	125	3.9	
충남	55	1.7	85	2.6	98	2.5	98	3.1	
전북	29	0.9	40	1.2	129	3.3	73	2.3	
전남	808	24.7	450	13.9	620	15.9	419	13.0	나주시
경북	24	0.7	33	1.0	62	1.6	60	1.9	
경남	32	1.0	31	1.0	8	0.2	11	0.3	
제주	0	0.0	1	0.0	0	0.0	0	0.0	

< 시설상추 >

도별	'96		'97		'98		'99		주산지 시·군
	재배면적	점유율	재배면적	점유율	재배면적	점유율	재배면적	점유율	
	ha	%							
전국	4,595	100.0	4,376	100.0	4,694	100.0	4,836	100.0	
서울	359	7.8	344	7.9	332	7.1	226	4.7	
부산	110	2.4	48	1.1	51	1.1	80	1.7	
대구	98	2.1	124	2.8	136	2.9	177	3.7	
인천	179	3.9	279	6.4	315	6.7	330	6.8	
광주	176	3.8	145	3.3	127	2.7	121	2.5	
대전	46	1.0	51	1.2	39	0.8	40	0.8	
울산	-	-	-	-	38	0.8	101	2.1	
경기	2,080	45.3	1,888	43.1	1,881	40.1	2,146	44.4	남양주시, 용인시, 하남시 광주군, 광명시, 양주군
강원	139	3.0	90	2.0	109	2.3	152	3.1	
충북	121	2.6	155	3.5	168	3.6	156	3.2	
충남	404	8.8	349	8.0	563	12.0	435	9.0	논산시
전북	224	4.9	275	6.3	330	7.0	345	7.1	
전남	330	7.2	314	7.2	295	6.3	350	7.2	광양시
경북	102	2.2	57	1.3	74	1.6	59	1.2	
경남	216	4.7	215	4.9	198	4.2	115	2.4	
제주	11	0.2	42	1.0	38	0.8	3	0.1	

< 시설수박 >

도 별	'96		'97		'98		'99		주산지 시·군
	재배 면적	점유 율	재배 면적	점유 율	재배 면적	점유 율	재배 면적	점유 율	
	ha	%							
전국	18,752	100.0	20,628	100.0	19,189	100.0	21,299	100.0	
서울	0	0.0	0	0.0	0	0.0	0	0.0	
부산	17	0.1	70	0.3	58	0.3	62	0.3	
대구	271	1.4	246	1.2	238	1.2	238	1.1	
인천	12	0.1	10	0.0	19	0.1	24	0.1	
광주	631	3.4	529	2.6	476	2.5	459	2.1	
대전	50	0.3	45	0.2	56	0.3	51	0.2	
울산	-	-	-	-	2	0.0	0	0.0	
경기	100	0.5	135	0.7	126	0.7	167	0.8	
강원	61	0.3	80	0.4	116	0.6	111	0.5	
충북	569	3.0	606	2.9	487	2.5	972	4.6	음성군
충남	3,322	17.7	3,637	17.6	3,542	18.5	4,402	20.7	부여군,논산시,예산군
전북	1,263	6.7	1,649	8.0	1,739	9.1	2,064	9.7	고창군,완주군,익산시
전남	1,428	7.6	1,704	8.3	1,755	9.1	1,743	8.2	나주시
경북	2,159	11.5	2,500	12.1	2,262	11.8	2,308	10.8	안동시,고령군
경남	8,866	47.3	9,406	45.6	8,305	43.3	8,685	40.8	함안군,진주시,의령군 창녕군,창원시,합천군
제주	3	0.0	11	0.1	8	0.0	13	0.1	

< 시설참외 >

도별	'96		'97		'98		'99		주산지 시·군
	재배면적	점유율	재배면적	점유율	재배면적	점유율	재배면적	점유율	
	ha	%							
전국	9,198	100.0	9,199	100.0	9,365	100.0	10,045	100.0	
서울	0	0.0	0	0.0	0	0.0	0	0.0	
부산	15	0.2	7	0.1	4	0.0	5	0.1	
대구	252	2.7	208	2.3	201	2.1	217	2.2	
인천	1	0.0	3	0.0	1	0.0	3	0.0	
광주	60	0.7	48	0.5	11	0.1	43	0.4	
대전	50	0.5	43	0.5	18	0.2	44	0.4	
울산	-	-	-	-	4	0.0	3	0.0	
경기	117	1.3	152	1.6	150	1.6	188	1.9	
강원	15	0.2	27	0.3	14	0.2	15	0.2	
충북	39	0.4	54	0.6	53	0.6	65	0.6	
충남	319	3.5	304	3.3	269	2.9	262	2.6	논산시
전북	527	5.7	677	7.4	537	5.7	755	7.5	익산시,정읍시
전남	334	3.6	326	3.5	258	2.8	203	2.0	
경북	6,698	72.8	6,625	72.0	6,935	74.1	7,331	73.0	성주군,김천시,칠곡군 고령군
경남	771	8.4	725	7.9	910	9.7	911	9.1	함안군,진주시
제주	0	0.0	0	0.0	0	0.0	0	0.0	

< 시설오이 >

도별	'96		'97		'98		'99		주산지 시·군
	재배면적	점유율	재배면적	점유율	재배면적	점유율	재배면적	점유율	
	ha	%							
전국	4,996	100.0	4,771	100.0	5,722	100.0	5,964	100.0	
서울	11	0.2	14	0.3	24	0.4	1	0.0	
부산	134	2.7	103	2.2	127	2.2	81	1.4	
대구	36	0.7	28	0.6	27	0.5	32	0.5	
인천	66	1.3	67	1.4	104	1.8	143	2.4	
광주	61	1.2	105	2.2	137	2.4	125	2.1	
대전	24	0.5	68	1.4	89	1.5	77	1.3	
울산	-	-	-	-	27	0.5	21	0.4	
경기	834	16.7	789	16.5	969	16.9	1,250	21.0	평택시, 용인시, 남양주시
강원	505	10.1	412	8.6	474	8.3	628	10.5	춘천시
충북	126	2.5	202	4.2	212	3.7	282	4.7	
충남	720	14.4	709	14.9	897	15.7	876	14.7	부여군, 공주시
전북	244	4.9	197	4.1	335	5.9	502	8.4	김제시
전남	1,251	25.1	1,145	24.0	1,166	20.4	930	15.6	순천시
경북	505	10.1	498	10.5	532	9.3	451	7.6	
경남	469	9.4	414	8.7	587	10.2	544	9.1	진주시, 창원군
제주	10	0.2	20	0.4	15	0.3	21	0.3	

< 시설호박 >

도별	'96		'97		'98		'99		주산지 시·군
	재배면적	점유율	재배면적	점유율	재배면적	점유율	재배면적	점유율	
	ha	%							
전국	2,805	100.0	2,705	100.0	3,271	100.0	3,859	100.0	
서울	79	2.8	21	0.8	38	1.2	57	1.5	
부산	49	1.8	37	1.4	60	1.8	105	2.7	
대구	34	1.2	52	1.9	50	1.5	50	1.3	
인천	1	0.0	7	0.3	4	0.1	10	0.3	
광주	194	6.9	190	7.0	284	8.7	301	7.8	
대전	26	0.9	15	0.6	56	1.7	51	1.3	
울산	-	-	-	-	4	0.1	11	0.3	
경기	445	15.9	378	14.0	530	16.2	496	12.9	평택시
강원	55	2.0	140	5.2	165	5.1	301	7.8	춘천시
충북	142	5.1	158	5.8	180	5.5	294	7.6	청원군
충남	239	8.5	160	5.9	268	8.2	236	6.1	예산군
전북	200	7.1	182	6.7	223	6.8	241	6.2	전주시
전남	348	12.4	258	9.5	246	7.5	365	9.5	나주시,광양시
경북	72	2.6	115	4.2	150	4.6	183	4.7	
경남	921	32.8	990	36.6	1,010	30.9	1,143	29.6	진주시,의령군,함안군
제주	0	0.0	2	0.1	3	0.1	15	0.4	

〈 시설토마토 〉

도별	'96		'97		'98		'99		주산지 시·군
	재배면적	점유율	재배면적	점유율	재배면적	점유율	재배면적	점유율	
	ha	%							
전국	3,828	100.0	4,340	100.0	3,833	100.0	4,752	100.0	
서울	6	0.2	3	0.1	0	0.0	0	0.0	
부산	233	6.1	262	6.0	181	4.7	264	5.6	
대구	184	4.8	144	3.3	146	3.8	120	2.5	
인천	5	0.1	17	0.4	8	0.2	24	0.5	
광주	308	8.0	295	6.8	234	6.1	306	6.4	
대전	19	0.5	30	0.7	51	1.3	49	1.0	
울산	-	-	-	-	23	0.6	24	0.5	
경기	244	6.4	292	6.7	316	8.3	244	5.1	
강원	67	1.8	256	5.9	189	4.9	281	5.9	춘천시
충북	127	3.3	157	3.6	196	5.1	236	5.0	충주시
충남	571	14.9	620	14.3	599	15.6	843	17.8	부여군,논산시,청양군
전북	163	4.3	260	6.0	294	7.7	334	7.0	익산시
전남	747	19.5	751	17.3	647	16.9	927	19.5	나주시,담양군
경북	346	9.0	427	9.9	331	8.6	487	10.3	김천시
경남	702	18.3	708	16.3	543	14.2	546	11.5	김해시
제주	106	2.8	118	2.7	75	2.0	67	1.4	

< 시설딸기 >

도별	'96		'97		'98		'99		주산지 시·군
	재배면적	점유율	재배면적	점유율	재배면적	점유율	재배면적	점유율	
	ha	%							
전국	6,236	100.0	5,572	100.0	5,953	100.0	5,748	100.0	
서울	0	0.0	0	0.0	1	0.0	0	0.0	
부산	0	0.0	0	0.0	0	0.0	0	0.0	
대구	0	0.0	0	0.0	0	0.0	0	0.0	
인천	0	0.0	0	0.0	0	0.0	9	0.2	
광주	28	0.4	41	0.7	49	0.8	55	0.9	
대전	20	0.3	29	0.5	37	0.6	16	0.3	
울산	-	-	-	-	63	1.1	43	0.7	
경기	9	0.1	7	0.1	19	0.3	10	0.2	
강원	37	0.6	10	0.2	12	0.2	13	0.2	
충북	75	1.2	95	1.7	93	1.6	88	1.5	
충남	1,239	19.9	1,325	23.8	1,368	23.0	1,556	27.1	논산시, 부여군, 홍성군 연기군
전북	480	7.7	365	6.6	484	8.1	441	7.7	완주군, 남원시
전남	1,290	20.7	965	17.3	1,024	17.2	1,075	18.7	담양군, 나주시, 보성군 곡성군
경북	579	9.3	447	8.0	520	8.7	373	6.5	고령군
경남	2,462	39.5	2,288	41.1	2,283	38.4	2,069	36.0	밀양시, 진주시, 함천군 산청군, 거창군, 김해시
제주	17	0.3	0	0.0	0	0.0	0	0.0	

< 시설무 >

도별	'96		'97		'98		'99		주산지 시·군
	재배면적	점유율	재배면적	점유율	재배면적	점유율	재배면적	점유율	
	ha	%							
전국	4,818	100.0	5,217	100.0	5,338	100.0	5,376	100.0	
서울	77	1.6	88	1.7	77	1.4	18	0.3	
부산	190	3.9	126	2.4	195	3.7	192	3.6	
대구	5	0.1	23	0.4	28	0.5	5	0.1	
인천	120	2.5	155	3.0	166	3.1	212	3.9	
광주	282	5.9	309	5.9	208	3.9	276	5.1	
대전	208	4.3	291	5.6	161	3.0	194	3.6	
울산	-	-	-	-	102	1.9	68	1.3	
경기	1,821	37.8	2,252	43.2	2,019	37.8	2,009	37.4	고양시, 남양주시, 파주시
강원	47	1.0	33	0.6	88	1.7	52	1.0	
충북	21	0.4	18	0.3	33	0.6	151	2.8	
충남	573	11.9	476	9.1	499	9.3	485	9.0	예산군, 부여군
전북	455	9.4	492	9.4	457	8.6	510	9.5	고창군
전남	584	12.1	689	13.2	860	16.1	799	14.9	영암군, 나주시
경북	91	1.9	50	1.0	105	2.0	56	1.0	
경남	336	7.0	212	4.1	340	6.4	345	6.4	하동군
제주	8	0.2	3	0.1	0	0.0	4	0.1	

< 시설포고추 >

도별	'96		'97		'98		'99		주산지 시·군
	재배 면적	점유 율	재배 면적	점유 율	재배 면적	점유 율	재배 면적	점유 율	
	ha	%							
전국	4,767	100.0	4,586	100.0	4,808	100.0	5,085	100.0	
서울	3	0.0	1	0.0	0	0.0	1	0.0	
부산	29	0.6	20	0.4	8	0.2	10	0.2	
대구	0	0.0	3	0.1	6	0.1	9	0.2	
인천	0	0.0	12	0.3	8	0.2	18	0.4	
광주	699	14.7	567	12.4	654	13.6	405	8.0	
대전	36	0.7	42	0.9	7	0.1	15	0.3	
울산	-	-	-	-	6	0.1	13	0.3	
경기	243	5.1	160	3.5	198	4.1	302	5.9	
강원	294	6.2	296	6.4	282	5.9	231	4.5	
충북	150	3.1	148	3.2	161	3.4	195	3.8	
충남	413	8.7	389	8.5	326	6.8	493	9.7	공주시, 당진군
전북	486	10.2	279	6.1	191	4.0	192	3.8	
전남	845	17.7	866	18.9	810	16.8	867	17.0	나주시
경북	137	2.9	173	3.8	241	5.0	277	5.4	예천군
경남	1,429	30.0	1,630	35.5	1,910	39.7	2,054	40.4	밀양시, 진주시, 창원시 창녕군
제주	3	0.1	0	0.0	0	0.0	3	0.1	

< 시설감괄 >

도별	'96		'97		'98		'99		주산지 시·군
	재배면적	점유율	재배면적	점유율	재배면적	점유율	재배면적	점유율	
	ha	%							
전국	694	100.0	1,001	100.0	1,133	100.0	1,349	100.0	
서울	0	0.0	0	0.0	0	0.0	0	0.0	
부산	0	0.0	0	0.0	0	0.0	0	0.0	
대구	0	0.0	0	0.0	0	0.0	0	0.0	
인천	0	0.0	0	0.0	0	0.0	0	0.0	
광주	0	0.0	0	0.0	0	0.0	0	0.0	
대전	0	0.0	0	0.0	0	0.0	0	0.0	
울산	0	0.0	0	0.0	0	0.0	0	0.0	
경기	0	0.0	0	0.0	0	0.0	0	0.0	
강원	0	0.0	0	0.0	0	0.0	0	0.0	
충북	0	0.0	0	0.0	0	0.0	0	0.0	
충남	0	0.0	0	0.0	0	0.0	0	0.0	
전북	0	0.0	0	0.0	0	0.0	0	0.0	
전남	0	0.0	0	0.0	0	0.0	0	0.0	
경북	0	0.0	0	0.0	0	0.0	0	0.0	
경남	0	0.0	0	0.0	0	0.0	0	0.0	
제주	694	100.0	1,001	100.0	1,133	100.0	1,349	100.0	남제주군,서귀포시 북제주군

< 시설포도 >

도별	'96		'97		'98		'99		주산지 시·군
	재배면적	점유율	재배면적	점유율	재배면적	점유율	재배면적	점유율	
	ha	%							
전국	603	100.0	732	100.0	827	100.0	1,075	100.0	
서울	0	0.0	0	0.0	0	0.0	0	0.0	
부산	0	0.0	0	0.0	0	0.0	0	0.0	
대구	12	2.0	6	0.8	6	0.7	6	0.6	
인천	0	0.0	0	0.0	0	0.0	0	0.0	
광주	5	0.8	12	1.6	15	1.8	27	2.5	
대전	60	9.9	58	7.9	61	7.4	71	6.6	
울산	-	-	-	-	0	0.0	0	0.0	
경기	10	1.7	16	2.2	13	1.6	14	1.3	
강원	4	0.7	5	0.7	4	0.5	5	0.5	
충북	167	27.7	153	20.9	244	29.5	308	28.6	옥천군,영동군
충남	62	10.3	70	9.6	54	6.5	70	6.5	논산시
전북	116	19.2	143	19.5	158	19.1	186	17.3	완주군,정읍시
전남	21	3.5	56	7.7	42	5.1	44	4.1	
경북	133	22.1	180	24.6	221	26.7	316	29.4	김천시,경산시
경남	13	2.1	32	4.4	1	0.1	22	2.0	
제주	0	0.0	1	0.1	8	1.0	6	0.6	

< 시설화확 >

도별	'96		'97		'98		'99		주산지 시·군
	재배면적	점유율	재배면적	점유율	재배면적	점유율	재배면적	점유율	
	ha	%							
전국	4,282	100.0	5,284	100.0	4,789	100.0	4,950	100.0	
서울	252	5.9	250	4.7	263	5.5	425	8.6	
부산	337	7.9	324	6.1	237	5.0	207	4.2	
대구	55	1.3	69	1.3	55	1.1	58	1.2	
인천	100	2.3	98	1.9	93	1.9	79	1.6	
광주	124	2.9	119	2.3	171	3.6	124	2.5	
대전	34	0.8	33	0.6	23	0.5	21	0.4	
울산	-	-	-	-	1	0.0	45	0.9	
경기	1,610	37.6	1,693	32.0	1,532	32.0	1,646	33.3	고양시, 파주시, 성남시 여주군, 과천시, 용인시
강원	94	2.2	178	3.4	144	3.0	197	4.0	
충북	61	1.4	80	1.5	69	1.4	73	1.5	
충남	269	6.3	299	5.7	255	5.3	217	4.4	태안군
전북	156	3.6	498	9.4	355	7.4	377	7.6	남원시, 익산시
전남	214	5.0	362	6.8	286	6.0	292	5.9	화순군
경북	42	1.0	77	1.5	128	2.7	115	2.3	
경남	742	17.3	1,026	19.4	1,025	21.4	938	18.9	김해시, 마산시
제주	192	4.5	178	3.4	152	3.2	136	2.7	

4. '99 작물재배면적 조사결과

가. 경지이용율

1) '99 경지이용율

	'98 경지면적			'99 작물재배면적			'99 경지이용율		
	ha	논	밭	ha	논	밭	%	논	밭
전국	1910,081	1157,306	752,775	2116,013	1240,194	875,819	110.8	107.2	116.3
서울	2,106	753	1,353	3,245	736	2,509	154.1	97.7	185.4
부산	10,063	7,474	2,589	12,077	8,704	3,373	120.0	116.5	130.3
대구	12,368	7,023	5,345	14,357	8,238	6,119	116.1	117.3	114.5
인천	24,943	18,372	6,571	24,789	17,669	7,120	99.4	96.2	108.4
광주	14,249	10,454	3,795	17,625	12,404	5,221	123.7	118.7	137.6
대전	6,701	3,569	3,132	7,002	3,632	3,370	104.5	101.8	107.6
울산	14,838	10,342	4,496	14,172	9,702	4,470	95.5	93.8	99.4
경기	213,858	129,396	84,462	220,988	124,679	96,309	103.3	96.4	114.0
강원	118,166	50,677	67,489	120,313	48,545	71,768	101.8	95.8	106.3
충북	136,905	66,060	70,845	146,061	65,062	80,999	106.7	98.5	114.3
충남	260,917	188,871	72,046	271,156	189,655	81,501	103.9	100.4	113.1
전북	221,543	165,771	55,772	248,845	179,416	69,429	112.3	108.2	124.5
전남	334,302	221,697	112,605	418,124	256,863	161,261	125.1	115.9	143.2
경북	300,399	156,553	143,846	319,022	165,189	153,833	106.2	105.5	106.9
경남	181,911	120,089	61,822	214,755	149,485	65,270	118.1	124.5	105.6
제주	56,812	205	56,607	63,482	215	63,267	111.7	104.9	111.8

2) 연도별 경지이용율 ('95~'99)

	'95	'96	'97	'98	'99
전 국	108.1	107.9	107.8	110.1	110.8
서 울	134.5	144.7	146.4	138.3	154.1
부 산	113.7	111.6	114.2	116.3	120.0
대 구	109.0	107.8	113.1	117.9	116.1
인 천	95.9	95.9	95.2	98.0	99.4
광 주	114.3	127.7	120.0	122.3	123.7
대 전	93.4	102.6	101.8	102.7	104.5
울 산	-	-	96.9	96.3	95.5
경 기	98.5	97.1	99.1	102.1	103.3
강 원	93.7	96.3	96.1	98.6	101.8
충 북	102.5	101.9	102.3	104.0	106.7
충 남	100.2	100.0	101.6	103.3	103.9
전 북	110.5	111.2	107.5	112.1	112.3
전 남	127.6	127.4	125.3	127.6	125.1
경 북	103.2	101.8	103.0	104.1	106.2
경 남	114.4	113.1	113.6	116.9	118.1
제 주	117.6	114.4	111.9	113.7	111.7

나. 작물별 재배면적

1) 총 괄

	계		식량작물		채소류		특·약용		과수 및 기타	
	'98	'99	'98	'99	'98	'99	'98	'99	'98	'99
	천ha									
전국	2117.8	2116.0	1331.0	1325.5	277.7	289.4	114.9	103.7	394.2	397.4
서울	2.9	3.2	0.8	0.8	0.6	1.1	0.0	0.0	1.5	1.3
부산	12.2	12.1	6.0	5.9	3.7	3.7	0.1	0.1	2.4	2.4
대구	14.7	14.4	7.4	7.4	2.9	2.7	0.6	0.5	3.8	3.8
인천	24.7	24.8	19.1	18.9	2.4	2.6	0.9	0.8	2.3	2.5
광주	17.6	17.6	10.1	10.3	2.3	2.4	0.6	0.6	4.6	4.3
대전	7.0	7.0	3.3	3.5	0.8	0.7	0.5	0.5	2.4	2.3
울산	14.3	14.2	10.0	9.8	1.2	1.2	0.3	0.3	2.8	2.9
경기	220.0	221.0	137.8	138.8	23.8	24.1	11.6	10.4	46.8	47.7
강원	118.1	120.3	73.8	73.3	24.7	27.6	8.8	7.3	10.8	12.1
충북	144.0	146.1	77.3	78.7	19.3	22.1	14.1	11.0	33.3	34.3
충남	272.0	271.2	187.0	187.4	28.8	28.7	14.5	12.2	41.7	42.9
전북	250.9	248.8	180.2	178.7	28.4	27.8	12.1	11.0	30.2	31.3
전남	424.6	418.1	301.2	295.5	63.6	63.3	18.7	19.3	41.1	40.0
경북	315.7	319.0	163.5	165.5	40.6	46.1	21.2	18.5	90.4	88.9
경남	214.8	214.7	134.2	133.6	22.0	22.6	7.4	7.4	51.2	51.1
제주	64.3	63.5	19.3	17.4	12.6	12.7	3.5	3.8	28.9	29.6

2) 식량작물

	계		미곡		맥류		두류		잡곡		서류	
	'98	'99	'98	'99	'98	'99	'98	'99	'98	'99	'98	'99
	천ha											
전국	1331.0	1325.5	1058.9	1066.2	83.4	76.6	120.1	108.0	30.1	28.5	38.5	46.2
서울	0.8	0.8	0.7	0.7	0.0	0.0	0.1	0.1	0.0	0.0	0.0	0.0
부산	6.0	5.9	5.7	5.6	0.0	0.0	0.2	0.2	0.1	0.0	0.0	0.1
대구	7.4	7.4	6.2	6.2	0.4	0.5	0.5	0.4	0.1	0.1	0.2	0.2
인천	19.1	18.9	17.6	17.5	0.1	0.1	1.0	0.8	0.1	0.1	0.3	0.4
광주	10.1	10.3	8.6	8.9	0.9	0.8	0.5	0.4	0.0	0.1	0.1	0.1
대전	3.3	3.5	2.9	2.9	0.0	0.0	0.3	0.3	0.0	0.2	0.1	0.1
울산	10.0	9.8	9.0	8.8	0.0	0.1	0.6	0.5	0.2	0.2	0.2	0.2
경기	137.8	138.8	122.7	123.1	0.1	0.1	9.6	8.6	2.0	2.2	3.4	4.8
강원	73.8	73.3	47.1	46.9	0.3	0.4	10.0	9.4	9.8	9.0	6.6	7.6
충북	77.3	78.7	60.3	60.4	0.0	0.1	10.8	11.3	4.6	4.9	1.6	2.0
충남	187.0	187.4	174.5	175.0	0.5	0.5	8.9	8.4	1.2	1.2	1.9	2.3
전북	180.2	178.7	153.9	154.3	14.1	12.3	7.0	6.6	1.7	1.4	3.5	4.1
전남	301.2	295.5	206.7	211.4	49.4	44.1	34.4	28.5	3.6	3.2	7.1	8.3
경북	163.5	165.5	137.7	139.2	2.1	3.0	16.9	15.7	3.8	3.7	3.0	3.9
경남	134.2	133.6	105.2	105.1	11.8	11.6	10.4	9.6	2.0	1.9	4.8	5.4
제주	19.3	17.4	0.1	0.2	3.7	3.0	8.9	7.2	0.9	0.3	5.7	6.7

3) 채소류 (노지)

	계		조미채소		과채류		근채류		엽채류		기타채소	
	'98	'99	'98	'99	'98	'99	'98	'99	'98	'99	'98	'99
	천ha											
전국	277.7	289.4	142.5	161.6	23.5	21.5	37.4	34.9	53.1	51.0	21.2	20.4
서울	0.6	1.1	0.3	0.3	0.0	0.0	0.1	0.1	0.2	0.5	0.0	0.2
부산	3.7	3.7	0.9	1.3	0.2	0.1	0.6	0.4	1.6	1.4	0.4	0.5
대구	2.9	2.7	1.4	1.4	0.1	0.1	0.2	0.1	0.8	0.6	0.4	0.5
인천	2.4	2.6	1.4	1.5	0.2	0.2	0.4	0.4	0.4	0.5	0.0	0.0
광주	2.3	2.4	0.4	0.3	0.4	0.4	0.6	0.6	0.7	0.7	0.2	0.4
대전	0.8	0.7	0.3	0.3	0.1	0.1	0.1	0.1	0.2	0.2	0.1	0.0
울산	1.2	1.2	0.3	0.4	0.1	0.1	0.2	0.1	0.5	0.4	0.1	0.2
경기	23.8	24.1	8.9	10.4	3.0	2.9	4.8	4.5	5.0	4.2	2.1	2.1
강원	24.7	27.6	5.6	6.6	1.4	1.4	4.8	5.4	10.1	11.1	2.8	3.1
충북	19.3	22.1	11.0	13.2	2.3	2.1	1.6	2.3	3.6	3.8	0.8	0.7
충남	28.8	28.7	16.7	18.1	2.0	1.7	4.1	3.4	3.7	3.9	2.3	1.6
전북	28.4	27.8	12.6	13.8	3.8	3.2	6.5	5.4	4.3	4.5	1.2	0.9
전남	63.6	63.3	40.8	44.1	4.2	3.4	4.2	3.5	10.3	8.5	4.1	3.8
경북	40.6	46.1	25.1	30.3	3.7	3.9	3.1	3.1	5.3	5.7	3.4	3.1
경남	22.0	22.6	12.2	14.2	1.0	0.8	2.6	2.3	4.2	3.1	2.0	2.2
제주	12.6	12.7	4.6	5.4	1.0	1.1	3.5	3.2	2.2	1.9	1.3	1.1

4) 특용, 약용, 전매, 화훼

	계		특용작물		약용작물		전매작물		화훼	
	'98	'99	'98	'99	'98	'99	'98	'99	'98	'99
	천ha									
전국	159.2	148.0	97.8	88.6	17.1	15.1	43.0	43.0	1.3	1.3
서울	0.0	0.0	0.0	0.0	0.0	0.0	0.0	0.0	0.0	0.0
부산	0.2	0.1	0.1	0.1	0.0	0.0	0.0	0.0	0.1	0.0
대구	0.6	0.5	0.5	0.5	0.1	0.0	0.0	0.0	0.0	0.0
인천	1.0	0.9	0.8	0.7	0.1	0.1	0.1	0.1	0.0	0.0
광주	0.7	0.7	0.6	0.6	0.0	0.0	0.1	0.1	0.0	0.0
대전	0.6	0.5	0.5	0.4	0.0	0.0	0.1	0.1	0.0	0.0
울산	0.3	0.3	0.3	0.3	0.0	0.0	0.0	0.0	0.0	0.0
경기	14.2	13.2	10.8	9.7	0.8	0.7	2.3	2.5	0.3	0.3
강원	11.3	9.9	6.7	5.6	2.1	1.8	2.4	2.4	0.1	0.1
충북	26.2	23.2	12.1	9.3	2.1	1.8	12.0	12.1	0.0	0.0
충남	20.7	18.5	13.6	11.4	0.9	0.8	6.1	6.3	0.1	0.0
전북	18.9	18.1	11.0	10.1	1.1	0.9	6.6	6.8	0.2	0.3
전남	21.6	22.2	16.9	18.0	1.8	1.3	2.8	2.7	0.1	0.2
경북	30.8	27.4	15.0	12.8	6.2	5.7	9.5	8.8	0.1	0.1
경남	8.6	8.7	6.0	5.9	1.4	1.5	1.0	1.1	0.2	0.2
제주	3.5	3.8	2.9	3.2	0.5	0.5	0.0	0.0	0.1	0.1

5) 과수, 수원지, 묘상, 기타작물

	계		과 수		수원지		묘 상		기 타	
	'98	'99	'98	'99	'98	'99	'98	'99	'98	'99
	천ha									
전국	255.0	252.6	173.3	171.3	25.2	24.6	13.9	14.8	42.6	41.9
서울	0.2	0.2	0.1	0.1	0.1	0.1	0.0	0.0	0.0	0.0
부산	0.7	0.6	0.2	0.2	0.3	0.3	0.2	0.1	0.0	0.0
대구	2.3	2.3	1.8	1.8	0.3	0.3	0.0	0.1	0.2	0.1
인천	1.2	1.0	0.4	0.4	0.3	0.3	0.2	0.2	0.3	0.1
광주	1.6	1.5	0.8	0.8	0.2	0.2	0.1	0.1	0.5	0.4
대전	1.4	1.4	1.0	1.0	0.3	0.2	0.1	0.1	0.0	0.1
울산	2.3	2.4	1.9	1.9	0.1	0.1	0.1	0.1	0.2	0.3
경기	28.2	28.5	8.8	9.2	5.1	5.1	1.4	1.4	12.9	12.8
강원	5.8	6.6	1.8	1.9	1.2	1.2	0.5	0.6	2.3	2.9
충북	18.7	18.5	13.0	13.1	2.2	2.0	0.4	0.6	3.1	2.8
충남	24.2	24.2	12.9	12.6	3.6	3.5	2.4	2.6	5.3	5.5
전북	15.8	15.7	5.9	6.2	3.5	3.1	1.9	1.9	4.5	4.5
전남	27.2	26.4	17.9	17.3	2.6	2.6	2.4	2.6	4.3	3.9
경북	67.9	66.4	59.4	58.0	2.5	2.8	1.9	2.1	4.1	3.5
경남	30.6	29.5	22.0	21.3	2.5	2.4	2.2	2.2	3.9	3.6
제주	26.9	27.4	25.4	25.5	0.4	0.4	0.1	0.1	1.0	1.4

6) 시설작물

	계		채 소		과 수		화 훼		기 타	
	'98	'99	'98	'99	'98	'99	'98	'99	'98	'99
	천ha									
전국	95.0	100.5	82.5	86.2	2.5	3.1	4.8	4.9	5.2	6.3
서울	1.3	1.0	1.0	0.6	0.0	0.0	0.3	0.4	0.0	0.0
부산	1.7	1.7	1.4	1.5	0.0	0.0	0.2	0.2	0.1	0.0
대구	1.5	1.5	1.4	1.4	0.0	0.0	0.1	0.1	0.0	0.0
인천	1.1	1.4	0.9	1.2	0.0	0.0	0.1	0.1	0.1	0.1
광주	2.9	2.7	2.6	2.5	0.0	0.0	0.2	0.1	0.1	0.1
대전	0.8	0.8	0.7	0.7	0.1	0.1	0.0	0.0	0.0	0.0
울산	0.4	0.5	0.4	0.4	0.0	0.0	0.0	0.0	0.0	0.1
경기	15.9	16.4	13.9	14.2	0.0	0.0	1.5	1.7	0.5	0.5
강원	2.5	2.9	2.0	2.3	0.0	0.0	0.1	0.2	0.4	0.4
충북	2.7	3.6	2.2	2.9	0.3	0.3	0.1	0.1	0.1	0.3
충남	11.2	12.4	10.1	11.2	0.1	0.1	0.3	0.2	0.7	0.9
전북	7.6	8.6	6.0	6.7	0.2	0.2	0.4	0.4	1.0	1.3
전남	11.1	10.8	9.9	9.5	0.1	0.2	0.3	0.3	0.8	0.8
경북	13.0	13.7	12.2	12.5	0.2	0.3	0.1	0.1	0.5	0.8
경남	19.4	20.3	17.6	18.4	0.0	0.1	1.0	0.9	0.8	0.9
제주	1.9	2.2	0.2	0.2	1.5	1.8	0.1	0.1	0.1	0.1

다. 연도별 작물재배면적 ('95~'99)

	'95	'96	'97	'98 (A)	'99 (B)	전년대비 증감	
						B-A	%
	ha						
총배배면적	2196,640	2141,854	2096,764	2117,838	2116,013	△1,825	△0.1
미 곡	1055,868	1049,556	1052,395	1058,927	1066,203	7,276	0.7
논 벼	1055,337	1048,987	1051,659	1056,483	1058,555	2,072	0.2
밭 벼	531	569	736	2,444	7,648	5,204	212.9
백 류	89,814	95,131	69,536	83,406	76,594	△6,812	△8.2
겉보리	15,264	14,970	9,582	13,401	11,592	△1,809	△13.5
백주보리	41,722	42,775	34,746	34,443	29,368	△5,075	△14.7
쌀보리	30,511	34,595	23,352	34,188	34,091	△97	△0.3
밀	2,312	2,787	1,838	1,372	1,533	161	11.7
호밀	5	4	18	2	10	8	400.0
두 류	132,535	121,709	122,403	120,115	108,032	△12,083	△10.1
콩	105,035	97,989	99,862	97,682	87,026	△10,656	△10.9
팥	18,225	14,590	11,916	12,403	12,214	△189	△1.5
녹두	2,675	3,102	4,039	3,334	2,268	△1,066	△32.0
기타두류	6,600	6,028	6,586	6,696	6,524	△172	△2.6
잡 곡	28,097	27,429	30,260	30,099	28,514	△1,585	△5.3
조	1,187	906	1,229	2,697	1,702	△995	△36.9
수수	1,141	1,524	1,571	1,154	1,215	61	5.3
옥수수	17,541	17,908	21,097	20,140	20,134	△6	-
메밀	6,886	4,806	4,640	3,964	3,644	△320	△8.1
기타잡곡	1,342	2,285	1,723	2,144	1,819	△325	△15.2

	'95	'96	'97	'98 (A)	'99 (B)	전년대비 증감	
						B-A	%
	ha						
서 류	39,849	46,362	39,654	38,468	46,141	7,673	19.9
고구마	14,908	15,768	15,282	16,133	20,109	3,976	24.6
일반봄 감자	15,664	19,485	16,229	14,437	16,990	2,553	17.7
고랭지 감자	4,456	5,158	4,262	3,976	4,488	512	12.8
가을감자	4,821	5,951	3,881	3,922	4,554	632	16.1
업 채 류	55,597	56,254	51,718	53,095	50,961	△2,134	△4.0
일반배추	15,225	16,623	15,961	16,712	16,242	△470	△2.8
고랭지 배추	8,742	10,793	8,636	9,043	10,027	984	10.9
김장배추	16,010	14,999	13,418	14,931	12,929	△2,002	△13.4
양배추	6,651	5,893	4,572	4,440	4,709	269	6.1
시금치	4,353	4,111	5,037	4,064	3,356	△708	△17.4
상추	2,751	2,030	2,052	2,013	2,058	45	2.2
미나리	1,865	1,805	2,042	1,892	1,640	△252	△13.3
과 채 류	37,685	30,314	29,047	23,504	21,521	△1,983	△8.4
수박	26,230	20,518	19,576	14,344	13,200	△1,144	△8.0
참외	2,254	1,481	1,196	1,047	814	△233	△22.3
오이	2,600	2,195	1,853	2,172	1,728	△444	△20.4
호박	4,124	4,454	4,742	4,430	4,286	△144	△3.3
토마토	593	216	323	273	258	△15	△5.5
딸기	1,193	907	731	600	579	△21	△3.5
가지	691	543	626	638	656	18	2.8

	'95	'96	'97	'98 (A)	'99 (B)	전년대비 증감	
						B-A	%
	ha						
근 채 류	36,942	39,897	35,981	37,381	34,884	△2,497	△6.7
일반무	12,644	15,507	13,198	12,940	13,415	475	3.7
고랭지무	3,523	3,531	3,381	3,426	3,838	412	12.0
김장무	13,229	14,385	11,946	13,054	10,727	△2,327	△17.8
총각무	1,656	1,481	1,571	2,344	1,407	△937	△40.0
당근	5,890	4,993	5,885	5,617	5,497	△120	△2.1
조 미 채소	172,361	166,249	149,281	142,505	161,554	19,049	13.4
고추	87,469	90,762	77,549	65,344	75,574	10,230	15.7
마늘	39,636	41,973	36,292	37,337	42,416	5,079	13.6
양파	15,817	9,661	12,539	14,806	16,131	1,325	8.9
파	23,010	20,845	19,276	19,831	23,178	3,347	16.9
생강	6,429	3,008	3,625	5,187	4,255	△932	△18.0
양 채 류	638	1,123	1,012	1,122	1,327	205	18.3
기 타 채소	18,559	17,567	17,901	20,073	19,163	△910	△4.5
특 용	101,637	82,842	88,893	97,785	88,638	△9,147	△9.4
유채	1,981	934	738	954	1,293	339	35.5
참깨	52,263	42,373	48,823	52,814	49,379	△3,435	△6.5
들깨	36,476	32,657	32,158	34,944	29,518	△5,426	△15.5
땅콩	9,358	5,655	5,553	7,483	6,808	△675	△9.0
기타특용	1,559	1,223	1,621	1,590	1,640	50	3.1
약 용 작물	20,813	18,572	19,558	17,085	15,069	△2,016	△11.8

	'95	'96	'97	'98 (A)	'99 (B)	전년대비 증감	
						B-A	%
	ha						
과 수	172,367	171,372	173,806	173,234	171,327	△1,907	△1.1
사과	50,103	43,857	39,995	34,692	31,079	△3,613	△10.4
배	15,752	18,243	21,983	24,612	25,677	1,065	4.3
복숭아	10,241	10,002	10,892	12,012	12,942	930	7.7
포도	25,630	26,593	27,558	29,044	29,462	418	1.4
감귤	23,622	24,729	24,730	24,667	24,959	292	1.2
감	25,009	27,201	28,812	30,031	30,821	790	2.6
자두	2,693	3,053	3,126	3,615	4,098	483	13.4
대추	10,833	9,046	8,592	7,802	6,609	△1,193	△15.3
기타과수	8,484	8,648	8,118	6,759	5,680	△1,079	△16.0
수 원 지	28,000	27,070	25,891	26,208	25,259	△949	△3.6
상천	2,059	1,435	1,163	1,037	670	△367	△35.4
기타 수원지	25,941	25,635	24,728	25,171	24,589	△582	△2.3
전 매 작물	53,461	42,346	40,421	43,030	43,046	16	-
인삼	13,633	12,998	13,691	14,293	14,543	250	1.7
담배	39,828	29,348	26,730	28,737	28,503	△234	△0.8
화 輯	1,395	1,487	1,769	1,318	1,277	△41	△3.1
기 타	58,524	57,246	54,783	55,515	56,042	527	0.9
사료작물	31,600	32,074	32,207	32,825	30,597	△2,228	△6.8
묘상	20,402	18,362	14,232	13,929	14,805	876	6.3
녹비작물	2,227	2,003	2,169	2,338	4,384	2,046	87.5
기타작물	4,295	4,807	6,175	6,423	6,256	△167	△2.6

	'95	'96	'97	'98 (A)	'99 (B)	전년대비 증감	
						B-A	%
	ha						
시설작물	92,498	89,328	92,425	94,968	100,461	5,493	5.8
감자	501	1,446	1,117	917	1,625	708	77.2
배추	6,506	5,593	5,336	6,112	5,476	△636	△10.4
시금치	3,866	3,266	3,231	3,894	3,212	△682	△17.5
상추	5,556	4,595	4,376	4,694	4,836	142	3.0
수박	18,977	18,752	20,628	19,189	21,299	2,110	11.0
참외	9,745	9,198	9,199	9,365	10,045	680	7.3
오이	5,948	4,996	4,771	5,722	5,964	242	4.2
호박	2,956	2,805	2,705	3,271	3,859	588	18.0
토마토	3,334	3,828	4,340	3,833	4,752	919	24.0
딸기	6,201	6,236	5,572	5,953	5,748	△205	△3.4
무	4,466	4,818	5,217	5,338	5,376	38	0.7
고추	4,729	4,767	4,586	4,808	5,085	277	5.8
파안애플	249	264	186	144	148	4	2.8
감귤	726	694	1,001	1,133	1,349	216	19.1
포도	-	603	732	827	1,075	248	30.0
화훼	3,973	4,282	5,284	4,789	4,950	161	3.4
기타	14,765	13,185	14,144	14,979	15,662	683	4.6

5. '99 주요작물 주산지 집중율 및 재배면적

가. 작물재배 시군수 및 주산지 집중율

작물명	재배시군수		주산지 시군 집중율 (%)					35위이외 시군
	% 1)	1~5시군	1~10	1~15	1~20	1~35		
논 벼	158	98.8	10.6	20.2	27.4	33.7	49.2	50.8
겉보리	76	47.5	51.2	67.1	79.3	87.2	96.7	3.3
쌀보리	60	37.5	39.2	62.9	75.2	86.7	97.9	2.1
맥주보리	40	25.0	49.6	69.3	82.7	90.9	99.8	0.2
콩	160	100.0	17.9	26.8	33.2	38.5	51.8	48.2
팥	158	98.8	17.2	28.7	37.4	44.1	60.3	39.7
녹두	130	81.3	48.9	58.5	63.9	68.7	80.3	19.7
옥수수자실	22	13.8	57.0	82.3	96.5	99.9	100.0	-
메밀	126	78.8	20.7	31.7	40.4	48.1	66.8	33.2
고구마	158	98.8	28.4	41.5	50.9	57.5	70.3	29.7
일반봄감자	158	98.8	31.5	44.1	52.0	57.6	72.2	27.8
고랭지감자	12	7.5	93.5	99.6	100.0	-	-	-
가을감자	66	41.3	74.2	85.0	91.0	94.0	97.7	2.3
일반배추	155	96.9	32.7	44.3	53.9	62.4	75.2	24.8
고랭지배추	25	15.6	61.5	81.9	91.8	97.7	100.0	-
김장배추	158	98.8	18.4	31.9	40.7	46.5	61.4	38.6
양배추	80	50.0	66.7	77.3	83.4	87.4	94.7	5.3
시금치	124	77.5	39.7	58.9	66.4	72.0	83.5	16.5
일반무	155	96.9	21.7	33.2	42.0	49.0	66.7	33.3
고랭지무	22	13.8	56.6	83.0	94.5	99.7	100.0	-
김장무	158	98.8	38.7	46.1	51.8	56.3	67.3	32.7
당근	83	51.9	73.4	87.6	91.8	93.8	97.3	2.7

※ 1)은 전체 시·군(160)에 대한 해당작물 재배 시·군수 비율임

작물명	재배시군수	주산지 시군 집중율 (%)						35위이외 시 군
		% 1)	1~5시군	1~10	1~15	1~20	1~35	
수 박	127	79.4	37.2	56.5	65.8	72.0	85.2	14.8
참 외	104	65.0	30.2	42.3	51.4	59.1	76.7	23.3
오 이	95	59.4	28.2	43.4	54.7	65.1	84.7	15.3
고 추	160	100.0	15.3	27.3	35.6	42.1	58.2	41.8
마 늘	156	97.5	46.9	63.0	72.6	78.0	85.3	14.7
양 파	112	70.0	47.1	66.1	78.0	84.1	93.1	6.9
대 파	152	95.0	41.8	51.3	57.5	62.0	72.2	27.8
쪽 파	148	92.5	37.9	57.5	69.7	75.8	87.0	13.0
참 깨	156	97.5	16.0	25.1	31.9	38.0	53.5	46.5
들 깨	153	95.6	10.7	19.8	28.0	37.1	57.6	42.4
땅 콩	129	80.6	34.7	51.6	63.1	70.6	85.7	14.3
약 용	146	91.3	24.4	36.7	44.5	51.0	66.2	33.8
사 과	101	63.1	36.1	57.0	70.5	78.0	90.9	9.1
배	143	89.4	33.6	47.9	56.0	62.7	75.5	24.5
복 송 아	111	69.4	47.8	61.5	71.9	77.6	88.2	11.8
포 도	125	78.1	47.5	67.9	76.9	81.6	90.7	9.3
감 귤	6	3.8	99.9	100.0	-	-	-	-
감	126	78.8	24.9	42.6	52.2	60.0	79.1	20.9
단 감	99	61.9	29.8	47.4	57.7	69.0	85.8	14.2
시설수박	108	67.5	39.0	53.2	66.5	76.1	90.9	9.1
시설오이	124	77.5	27.0	40.9	51.6	59.4	76.4	23.6
시설참외	81	50.6	72.5	85.9	91.2	95.2	98.7	1.3
시설딸기	64	40.0	41.7	59.7	71.9	81.1	96.1	3.9
시설화훼	98	61.3	42.8	55.6	65.1	72.2	84.6	15.4
인 삼	83	51.9	33.4	48.1	58.7	67.4	85.3	14.7
담 배	102	63.8	21.0	35.4	46.3	55.3	75.1	24.9

나. 주요주산지 시군별 재배면적, 점유율 및 특화계수

〈논 벼〉

'98					'99				
순위	시군명	재배면적	전국 점유율	특화 계수	순위	시군명	재배면적	전국 점유율	특화 계수
1	해남 김제 당진 의성	24,862	2.4	1.0	1	해남 김제 당진 의성	24,536	2.3	1.0
2		23,852	2.3	1.4	2		23,802	2.2	1.4
3		21,424	2.0	1.5	3		21,693	2.0	1.5
4		20,877	2.0	1.5	4		21,048	2.0	1.4
5		20,694	2.0	1.4	5		20,949	2.0	1.5
		(111,709)	(10.6)			(112,028)	(10.6)		
6	정읍 화성 상주 영암	17,746	1.7	1.3	6	정읍 화성 상주 영암	17,701	1.7	1.3
7		17,170	1.7	1.4	7		17,015	1.6	1.4
8		16,894	1.6	1.3	8		17,002	1.6	1.3
9		16,740	1.6	1.1	9		16,860	1.6	1.1
10		16,170	1.5	1.2	10		16,153	1.5	1.3
		(213,983)	(20.3)			(214,285)	(20.2)		
11	경북 부안 고령 고성 안동	15,869	1.5	1.3	11	경북 부안 고령 고성 안동	16,012	1.5	1.3
12		15,206	1.4	1.3	12		15,329	1.4	1.0
13		15,152	1.4	1.0	13		14,985	1.4	1.3
14		14,935	1.4	1.0	14		14,783	1.4	1.0
15		14,778	1.4	1.2	15		14,602	1.4	1.2
		(289,923)	(27.4)			(289,996)	(27.4)		
16	고령 부안 고령 안동 남원	13,926	1.3	0.9	16	고령 부안 고령 안동 남원	13,927	1.3	0.9
17		13,705	1.3	1.3	17		13,807	1.3	1.5
18		13,694	1.3	1.5	18		13,572	1.3	1.3
19		13,381	1.3	1.3	19		13,344	1.3	1.3
20		12,320	1.2	1.4	20		12,423	1.2	1.4
		(356,949)	(33.8)			(357,069)	(33.7)		
21	예천 영광 의성 공주	12,289	1.2	1.1	21	예천 영광 의성 공주	12,357	1.2	1.1
22		11,964	1.1	1.1	22		11,948	1.1	1.0
23		11,731	1.1	1.0	23		11,816	1.1	1.1
24		11,131	1.1	1.3	24		11,139	1.1	0.9
25		11,004	1.0	1.0	25		11,001	1.0	1.3
		(415,068)	(39.3)			(415,330)	(39.2)		
26	보령 진천 성천 홍성 예산	10,810	1.0	1.0	26	보령 진천 성천 홍성 예산	10,950	1.0	1.2
27		10,714	1.0	1.5	27		10,861	1.0	1.5
28		10,670	1.0	1.1	28		10,659	1.0	1.3
29		10,605	1.0	1.3	29		10,649	1.0	1.1
30		10,582	1.0	1.1	30		10,610	1.0	1.0
		(468,449)	(44.3)			(469,059)	(44.3)		
31	장태 이안 무안	10,518	1.0	1.1	31	장태 이안 무안	10,583	1.0	1.3
32		10,434	1.0	1.3	32		10,492	1.0	1.1
33		10,395	1.0	1.1	33		10,348	1.0	0.7
34		10,343	1.0	1.1	34		10,334	1.0	1.1
35		10,213	1.0	0.7	35		10,306	1.0	1.1
		(520,352)	(49.3)			(521,122)	(49.2)		

'98					'99				
순위	시군명	재배면적	전국 점유율	특화 계수	순위	시군명	재배면적	전국 점유율	특화 계수
36	여주	10,149	1.0	1.2	36	여주	10,119	1.0	1.2
37	신원	10,090	1.0	0.7	37	파주	10,054	0.9	1.4
38	보철	10,079	1.0	1.4	38	신원	10,054	0.9	0.7
39	원파	9,938	0.9	1.6	39	보철	9,977	0.9	1.4
40	원파	9,919 (570,527)	0.9 (54.0)	1.4	40	보철	9,910 (571,236)	0.9 (54.0)	1.6
41	함평	9,469	0.9	1.0	41	포항	9,520	0.9	1.2
42	포천	9,365	0.9	1.2	42	함평	9,460	0.9	1.0
43	안천	9,361	0.9	1.1	43	포천	9,390	0.9	1.1
44	합순	9,229	0.9	1.1	44	합순	9,306	0.9	1.1
45	합순	8,880 (625,873)	0.8 (59.2)	1.0	45	합순	8,844 (617,756)	0.8 (58.4)	1.0
46	구미	8,707	0.8	1.3	46	구미	8,770	0.8	1.3
47	밀양	8,379	0.8	0.9	47	담양	8,169	0.8	1.3
48	담양	8,309	0.8	1.4	48	밀양	8,105	0.8	0.8
49	김진	8,122	0.8	1.6	49	김진	8,053	0.8	1.6
50	김진	8,066 (675,989)	0.8 (64.0)	0.9	50	김진	7,850 (676,332)	0.7 (63.9)	0.9
51	충고	7,777	0.7	0.8	51	충고	7,835	0.7	0.8
52	화장음	7,752	0.7	1.2	52	창녕	7,771	0.7	1.2
53	창음	7,609	0.7	1.2	53	창장음	7,708	0.7	0.9
54	창음	7,607	0.7	0.9	54	창장음	7,654	0.7	1.1
55	창음	7,547 (714,281)	0.7 (67.6)	1.0	55	창음	7,529 (714,829)	0.7 (67.5)	0.9
56	장안	7,383	0.7	1.1	56	화순	7,525	0.7	1.2
57	합안	7,339	0.7	1.3	57	화순	7,292	0.7	1.2
58	합안	7,236	0.7	0.9	58	함안	7,276	0.7	0.7
59	동양	7,128	0.7	0.7	59	함안	7,242	0.7	0.9
60	동양	7,078 (750,445)	0.7 (71.0)	1.3	60	함안	7,184 (751,348)	0.7 (71.0)	0.9
61	완곡	6,995	0.7	0.9	61	청곡	7,086	0.7	1.3
62	김하	6,835	0.6	0.7	62	곡하	6,855	0.6	0.7
63	하진	6,831	0.6	0.7	63	하진	6,757	0.6	1.1
64	하진	6,823	0.6	1.1	64	하진	6,682	0.6	0.9
65	하진	6,633 (784,562)	0.6 (74.3)	0.8	65	하진	6,648 (785,376)	0.6 (74.2)	0.7
66	진거	6,558	0.6	1.3	66	진거	6,555	0.6	1.3
67	곡해	6,275	0.6	1.0	67	곡해	6,307	0.6	1.0
68	곡해	6,136	0.6	1.2	68	곡해	6,172	0.6	1.1
69	곡해	6,128	0.6	1.0	69	곡해	6,078	0.6	1.2
70	곡해	5,986 (821,823)	0.6 (77.8)	1.2	70	곡해	6,056 (822,714)	0.6 (77.7)	1.3

'98					'99						
순위	시군명	재배면적	전국 점유율	특화 계수	순위	시군명	재배면적	전국 점유율	특화 계수		
71	사문영	천경주실평	5,961	0.6	1.3	71	용문영	인경주평실	6,039	0.6	1.2
72			5,951	0.6	0.9	72			5,938	0.6	0.9
73			5,812	0.6	0.8	73			5,875	0.6	0.8
74			5,737	0.5	1.2	74			5,742	0.5	1.1
75			5,659	0.5	1.1	75			5,697	0.5	1.2
		(856,626)	(81.1)					(852,005)	(80.5)		
76	산보포연의	청은천기령	5,593	0.5	1.1	76	보포산연연	은천청천기	5,678	0.5	1.0
77			5,481	0.5	1.0	77			5,580	0.5	1.0
78			5,471	0.5	1.0	78			5,573	0.5	1.1
79			5,271	0.5	1.2	79			5,277	0.5	0.6
80			5,232	0.5	1.0	80			5,240	0.5	1.2
		(883,674)	(83.6)					(884,946)	(83.6)		
81	영흥합원영	천천양주천	5,176	0.5	0.6	81	의흥합원원	평천양천주	5,187	0.5	1.0
82			5,127	0.5	0.8	82			5,093	0.5	0.8
83			4,951	0.5	0.9	83			5,070	0.5	1.0
84			4,810	0.5	0.9	84			4,896	0.5	1.0
85			4,644	0.4	1.0	85			4,755	0.4	0.9
		(908,382)	(86.0)					(909,947)	(86.0)		
86	광평고성진	양성령주안	4,606	0.4	1.1	86	광고평진장	양령성안수	4,712	0.4	1.1
87			4,450	0.4	0.8	87			4,581	0.4	1.1
88			4,446	0.4	1.0	88			4,394	0.4	0.8
89			4,327	0.4	0.7	89			4,393	0.4	0.9
90			4,305	0.4	0.9	90			4,250	0.4	1.0
		(930,516)	(88.1)					(932,277)	(88.1)		
91	청장전강남	도수주릉해	4,279	0.4	0.7	91	청전성구남	도주주래해	4,232	0.4	0.7
92			4,211	0.4	1.0	92			4,217	0.4	1.1
93			4,194	0.4	1.1	93			4,150	0.4	0.7
94			4,086	0.4	0.9	94			4,037	0.4	1.0
95			4,009	0.4	0.8	95			4,031	0.4	0.7
		(951,295)	(90.0)					(952,944)	(90.0)		
96	구옥창금칠	릉천진곡산	3,958	0.4	1.0	96	강옥을칠금	릉천진곡산	4,010	0.4	0.9
97			3,659	0.3	0.7	97			3,674	0.3	0.7
98			3,601	0.3	1.0	98			3,673	0.3	1.1
99			3,544	0.3	0.8	99			3,592	0.3	1.0
100			3,544	0.3	0.9	100			3,543	0.3	0.8
		(969,601)	(91.8)					(971,436)	(91.8)		
101	울봉완고제	진화도성천	3,507	0.3	1.1	101	봉창완고제	화원도성천	3,512	0.3	0.6
102			3,434	0.3	0.6	102			3,485	0.3	0.9
103			3,398	0.3	0.6	103			3,368	0.3	0.6
104			3,325	0.3	1.6	104			3,318	0.3	1.5
105			3,294	0.3	0.5	105			3,290	0.3	0.5
		(986,559)	(93.4)					(988,409)	(93.4)		

'98					'99				
순위	시군명	재배면적	전국 점유율	특화 계수	순위	시군명	재배면적	전국 점유율	특화 계수
106	청영	3,218	0.3	1.3	106	영덕	3,143	0.3	0.8
107	영주	3,034	0.3	0.8	107	영주	3,086	0.3	0.7
108	영주	3,028	0.3	0.7	108	영주	3,081	0.3	1.3
109	영주	3,009	0.3	0.7	109	영주	2,991	0.3	0.8
110	영주	2,976	0.3	0.5	110	영주	2,962	0.3	0.7
		(1001,824)	(94.8)				(1003,672)	(94.8)	
111	여고	2,901	0.3	0.5	111	영동	2,937	0.3	0.5
112	여고	2,898	0.3	0.9	112	영동	2,928	0.3	0.5
113	여고	2,776	0.3	0.9	113	영동	2,812	0.3	1.0
114	여고	2,642	0.3	1.0	114	영동	2,718	0.3	1.1
115	여고	2,526	0.2	1.2	115	영동	2,502	0.2	1.3
		(1018,447)	(96.4)				(1020,517)	(96.4)	
116	양양	2,517	0.2	1.3	116	양양	2,460	0.2	1.2
117	양양	2,430	0.2	0.7	117	양양	2,438	0.2	0.7
118	양양	2,130	0.2	1.0	118	양양	2,116	0.2	1.0
119	양양	2,104	0.2	0.9	119	양양	2,113	0.2	1.0
120	양양	2,004	0.2	0.9	120	양양	1,997	0.2	0.9
		(1029,632)	(97.5)				(1031,641)	(97.5)	
121	가경	1,957	0.2	0.9	121	광경	1,963	0.2	0.9
122	가경	1,912	0.2	0.4	122	광경	1,917	0.2	0.4
123	가경	1,651	0.2	1.0	123	광경	1,727	0.2	0.4
124	가경	1,643	0.2	0.4	124	광경	1,605	0.2	1.0
125	가경	1,444	0.1	0.9	125	광경	1,484	0.1	1.0
		(1038,239)	(98.3)				(1040,337)	(98.3)	
126	수영	1,416	0.1	1.3	126	영양	1,428	0.1	0.4
127	수영	1,325	0.1	0.4	127	영양	1,363	0.1	1.3
128	수영	1,292	0.1	0.6	128	영양	1,264	0.1	0.6
129	수영	1,264	0.1	0.3	129	영양	1,251	0.1	0.3
130	수영	1,103	0.1	0.3	130	영양	1,119	0.1	0.3
		(1044,639)	(98.9)				(1046,762)	(98.9)	
131	삼평	1,064	0.1	0.4	131	삼평	1,097	0.1	0.4
132	삼평	967	0.1	0.2	132	삼평	1,010	0.1	0.2
133	삼평	951	0.1	0.3	133	삼평	951	0.1	0.3
134	삼평	923	0.1	0.5	134	삼평	904	0.1	0.5
135	삼평	877	0.1	0.9	135	삼평	849	0.1	0.8
		(1049,421)	(99.3)				(1051,573)	(99.3)	
136	여오	793	0.1	0.8	136	여오	776	0.1	0.8
137	여오	787	0.1	1.4	137	여오	766	0.1	1.4
138	여오	593	0.1	0.2	138	여오	610	0.1	0.2
139	여오	484	0.0	1.0	139	여오	471	0.0	1.4
140	여오	473	0.0	1.5	140	여오	432	0.0	0.9
		(1053,233)	(99.7)				(1055,308)	(99.7)	

'98					'99				
순위	시군명	재배면적	전국 점유율	특화 계수	순위	시군명	재배면적	전국 점유율	특화 계수
141	진해	439	0.0	0.9	141	목포	411	0.0	0.5
142	진해	410	0.0	0.5	142	목포	398	0.0	0.9
143	의정부	375	0.0	0.9	143	의정부	377	0.0	0.9
144	동해	342	0.0	0.6	144	동해	340	0.0	0.6
145	하남	313	0.0	0.4	145	광명	302	0.0	0.6
		(1055,112)	(99.9)				(1057,136)	(99.8)	
146	광명	268	0.0	0.6	146	하남	281	0.0	0.3
147	동두천	197	0.0	0.4	147	동두천	223	0.0	0.5
148	성남	189	0.0	0.3	148	군포	207	0.0	0.9
149	성남	179	0.0	0.9	149	성남	184	0.0	0.3
150	의왕	161	0.0	0.4	150	의왕	144	0.0	0.4
		(1056,106)	(99.9)				(1058,175)	(99.9)	
151	여수	120	0.0	0.4	151	여수	121	0.0	0.4
152	과천	100	0.0	0.5	152	과천	97	0.0	0.5
153	북제주	81	0.0	0.0	153	북제주	86	0.0	0.0
154	남제주	39	0.0	0.0	154	남제주	39	0.0	0.0
155	안양	19	0.0	0.3	155	안양	19	0.0	0.3
		(1056,465)	(99.9)				(1058,537)	(99.9)	
156	서귀포	10	0.0	0.0	156	서귀포	13	0.0	0.0
157	구리	7	0.0	0.0	157	구리	4	0.0	0.0
158	태백	1	0.0	0.0	158	태백	1	0.0	0.0
		(1056,483)	(100.0)				(1058,555)	(100.0)	
전국 재배면적 : 1056,483ha 재배 시군수 : 158					전국 재배면적 : 1058,555ha 재배 시군수 : 158				

< 결보리 >

'98					'99				
순위	시군명	재배면적	전국 점유율	특화 계수	순위	시군명	재배면적	전국 점유율	특화 계수
1	밀양	2,233	16.7	18.1	1	밀양	2,060	17.8	18.9
2	김부	2,162	16.1	9.7	2	김경	1,332	11.5	7.1
3	부안	1,226	9.1	8.1	3	경주	1,084	9.4	7.9
4	정읍	985	7.4	5.7	4	정읍	543	4.7	3.6
5	정경	949	7.1	6.0	5	진주	433	3.7	4.4
		(7,555)	(56.4)				(5,938)	(51.2)	
6	익산	621	4.6	3.5	6	합천	402	3.5	4.4
7	진주	554	4.1	5.4	7	천도	379	3.3	5.5
8	진장	475	3.5	4.1	8	의산	368	3.2	2.4
9	전진	473	3.5	4.5	9	부안	353	3.0	2.8
10	전진	425	3.2	8.9	10	합안	344	3.0	3.9
		(10,103)	(75.4)				(7,784)	(67.1)	
11	고창	380	2.8	1.9	11	전주	316	2.7	7.5
12	청안	346	2.6	4.3	12	영덕	281	2.4	6.7
13	합삼	328	2.4	3.3	13	창녕	281	2.4	3.1
14	삼고	223	1.7	6.1	14	창고	267	2.3	5.8
15	삼고	182	1.4	3.3	15	삼척	265	2.3	7.9
		(11,975)	(89.4)				(9,194)	(79.3)	
16	완주	139	1.0	1.4	16	포항	245	2.1	2.9
17	남원	121	0.9	1.2	17	고창	232	2.0	1.4
18	영덕	110	0.8	1.0	18	순의	184	1.6	2.9
19	영의	103	0.8	2.2	19	의구	134	1.2	2.3
20	영의	97	0.7	1.4	20	구미	121	1.0	1.6
		(12,646)	(94.4)				(10,110)	(87.2)	
21	구미	68	0.5	0.8	21	완주	117	1.0	1.4
		(12,714)	(94.9)		22	성진	99	0.9	1.5
					23	울진	91	0.8	2.6
					24	울부	79	0.7	1.4
					25	부여	73	0.6	0.6
							(10,752)	(92.8)	
전국 재배면적 : 13,401ha					전국 재배면적 : 11,592ha				
재배시군수 : 67					재배시군수 : 76				

< 맥주보리 >

'98					'99				
순위	시군명	재배면적	전국 점유율	특화 계수	순위	시군명	재배면적	전국 점유율	특화 계수
1	해남	6,191	18.0	7.7	1	해남	4,879	16.6	7.4
2	강진	3,677	10.7	12.0	2	강진	3,134	10.7	12.2
3	고흥	3,057	8.9	6.2	3	고흥	2,565	8.7	6.2
4	장흥	2,408	7.0	7.5	4	장흥	2,202	7.5	8.1
5	북제주	2,302	6.7	5.0	5	북제주	1,779	6.1	4.6
		(17,635)	(51.2)				(14,559)	(49.6)	
6	완도	1,859	5.4	9.3	6	완도	1,368	4.7	8.4
7	보성	1,541	4.5	4.4	7	나주	1,176	4.0	2.7
8	나영	1,115	3.2	2.1	8	보영	1,155	3.9	4.0
9	영진	1,104	3.2	2.6	9	영하	1,153	3.9	3.2
10	진도	1,067	3.1	3.9	10	하동	927	3.2	5.5
		(24,321)	(70.6)				(20,338)	(69.3)	
11	남제주	1,021	3.0	2.7	11	남제주	887	3.0	2.8
12	고성	934	2.7	4.3	12	고사	875	3.0	4.8
13	하의	922	2.7	4.7	13	사령	785	2.7	5.9
14	의령	831	2.4	4.8	14	의천	711	2.4	4.8
15	여천	813	2.4	4.4	15	여천	689	2.3	4.3
		(28,842)	(83.7)				(24,285)	(82.7)	
16	사천	808	2.3	5.3	16	순천	572	1.9	2.3
17	신안	607	1.8	2.1	17	진안	514	1.8	2.4
18	함평	525	1.5	1.1	18	함진	495	1.7	2.2
19	함진	468	1.4	1.5	19	진합	437	1.5	1.7
20	진주	386	1.1	1.3	20	합천	399	1.4	1.7
		(31,636)	(91.9)				(26,702)	(90.9)	
21	함양	384	1.1	1.5	21	영광	341	1.2	1.1
22	광주	370	1.1	2.8	22	산양	337	1.1	2.4
23	제천	341	1.0	3.3	23	광평	330	1.1	2.8
24	합산	316	0.9	1.2	24	합안	330	1.1	1.2
25	천청	306	0.9	1.8	25	합신	303	1.0	0.8
		(33,353)	(96.8)				(28,343)	(96.5)	
26	영광	285	0.8	0.8	26	마산	277	0.9	4.7
27	마해	243	0.7	3.5	27	제창	267	0.9	3.1
28	남창	195	0.6	1.1	28	창원	84	0.3	0.8
29	창북	108	0.3	0.9	29	원천	70	0.2	2.7
30	원포	60	0.2	2.3	30	천양	67	0.2	0.2
		(34,244)	(99.4)				(29,108)	(99.1)	
					31	남해	67	0.2	0.5
							(29,175)	(99.3)	
전국 재배면적 : 34,443ha 재배 시군수 : 38					전국 재배면적 : 29,368ha 재배 시군수 : 40				

< 쌀보리 >

'98					'99				
순위	시군명	재배면적	전국 점유율	특화 계수	순위	시군명	재배면적	전국 점유율	특화 계수
1	영광	3,829	11.2	10.5	1	영광	3,432	10.1	9.6
2	나주	2,910	8.5	5.6	2	장흥	2,635	7.7	8.4
3	장흥	2,847	8.3	8.9	3	군산	2,539	7.4	8.8
4	합평	2,684	7.9	9.3	4	나주	2,451	7.2	4.9
5	합평	2,573	7.5	8.1	5	합평	2,300	6.7	7.4
		(14,843)	(43.4)				(13,357)	(39.2)	
6	김제	1,915	5.6	3.4	6	보성	2,002	5.9	6.0
7	김부	1,905	5.6	3.5	7	김부	1,968	5.8	3.6
8	안양	1,325	3.9	3.5	8	안양	1,663	4.9	4.5
9	안도	1,245	3.6	2.7	9	신영	1,460	4.3	3.2
10	진안	1,083	3.2	4.0	10	신영	986	2.9	2.4
		(22,316)	(65.3)				(21,436)	(62.9)	
11	강진	1,049	3.1	3.4	11	익산	941	2.8	2.1
12	영구	1,014	3.0	2.4	12	강진	892	2.6	3.0
13	구인	827	2.4	6.6	13	담양	808	2.4	4.1
14	인양	769	2.2	1.7	14	진안	808	2.4	3.2
15	담양	710	2.1	3.6	15	진장	739	2.2	3.4
		(27,395)	(80.1)				(25,624)	(75.2)	
16	순창	703	2.1	2.4	16	구례	699	2.1	5.6
17	광안	617	1.8	2.9	17	광안	684	2.0	5.1
18	고성	612	1.8	4.6	18	고성	650	1.9	1.3
19	고성	571	1.7	2.7	19	순교	640	1.9	2.2
20	고성	416	1.2	0.8	20	고성	596	1.7	2.8
		(30,314)	(88.7)				(29,570)	(86.7)	
21	고화	403	1.2	0.8	21	고화	516	1.5	1.1
22	완곡	394	1.2	0.9	22	해남	472	1.4	2.2
23	완곡	386	1.1	2.0	23	해남	419	1.2	0.5
24	곡진	306	0.9	1.8	24	정읍	405	1.2	0.9
25	곡진	287	0.8	1.0	25	완곡	364	1.1	1.9
		(32,090)	(93.9)				(31,746)	(93.1)	
26	해남	280	0.8	0.4	26	곡하	338	1.0	2.0
27	정읍	279	0.8	0.6	27	하완	206	0.6	1.1
28	논주	259	0.8	0.7	28	완곡	184	0.5	0.7
29	완곡	199	0.6	1.0	29	논주	177	0.5	0.5
30	완곡	154	0.5	0.6	30	논진	174	0.5	0.6
		(33,261)	(97.3)				(32,825)	(96.3)	
31	마산	117	0.3	1.7	31	창사	148	0.4	1.2
32	남산	110	0.3	0.7	32	마산	114	0.3	0.7
33	산전	104	0.3	0.6	33	마산	113	0.3	1.6
34	산전	86	0.3	0.5	34	합평	94	0.3	0.5
35	산전	79	0.2	0.7	35	합평	85	0.2	0.3
		(33,757)	(98.7)				(33,379)	(97.9)	
전국 재배면적 : 34,188ha 재배 시군수 : 52					전국 재배면적 : 34,091ha 재배 시군수 : 60				

< 공 >

'98					'99				
순위	시군명	재배면적	전국 점유율	특화 계수	순위	시군명	재배면적	전국 점유율	특화 계수
1	안주	4,438	4.5	3.4	1	홍주	3,740	4.3	3.0
2	신북	4,236	4.3	3.3	2	고북	3,521	4.0	3.1
3	고남	3,828	3.9	2.8	3	신안	3,454	4.0	2.9
4	해남	3,309	3.4	3.1	4	남해	2,609	3.0	2.8
5	안남	2,935 (18,746)	3.0 (19.2)	1.3	5	남해	2,259 (15,583)	2.6 (17.9)	1.2
6	안주	2,913	3.0	2.3	6	완도	2,168	2.5	4.5
7	무안	2,273	2.3	4.0	7	완무	1,808	2.1	1.6
8	충주	1,538	1.6	1.7	8	중과	1,273	1.5	1.6
9	경보	1,374	1.4	1.2	9	과제	1,271	1.5	1.7
10	주성	1,350 (28,194)	1.4 (28.9)	1.4	10	주산	1,261 (23,364)	1.4 (26.8)	2.3
11	도향	1,221	1.2	1.6	11	주성	1,218	1.4	1.2
12	포진	1,221	1.2	1.7	12	보장	1,155	1.3	1.4
13	회평	1,210	1.2	1.4	13	당양	1,135	1.3	1.4
14	합흥	1,201	1.2	1.3	14	당안	1,024	1.2	3.4
15	진장	1,190 (34,237)	1.2 (35.0)	1.3	15	태안	980 (28,876)	1.1 (33.2)	1.5
16	천안	1,160	1.2	1.9	16	남해	980	1.1	2.2
17	단양	1,124	1.2	1.3	17	문경	941	1.1	1.7
18	여천	1,076	1.1	3.2	18	순천	918	1.1	1.2
19	해남	1,012	1.0	1.9	19	합평	899	1.0	1.1
20	해남	1,011 (39,620)	1.0 (40.6)	2.1	20	합원	896 (33,510)	1.0 (38.5)	0.9
21	안진	967	1.0	1.3	21	여천	880	1.0	1.9
22	문경	950	1.0	1.6	22	포향	874	1.0	1.4
23	강진	939	1.0	1.6	23	예천	801	0.9	1.0
24	강령	898	0.9	1.0	24	영고	781	0.9	2.3
25	강령	882 (44,256)	0.9 (45.3)	0.8	25	고령	775 (37,621)	0.9 (43.2)	0.6
26	창동	861	0.9	0.6	26	진상	775	0.9	1.2
27	안동	857	0.9	1.4	27	상동	769	0.9	0.6
28	원주	846	0.9	0.9	28	안서	764	0.9	0.9
29	원영	802	0.8	1.7	29	서영	762	0.9	0.6
30	원영	783 (48,405)	0.8 (49.6)	2.1	30	영주	754 (41,445)	0.9 (47.6)	1.2
31	천주	772	0.8	0.8	31	강진	747	0.9	1.0
32	합천	772	0.8	1.0	32	홍원	744	0.9	1.4
33	홍성	766	0.8	1.3	33	원추	740	0.9	1.7
34	상화	766	0.8	0.6	34	원삼	713	0.8	2.8
35	상화	726 (52,987)	0.7 (54.2)	0.6	35	화순	696 (45,085)	0.8 (51.8)	1.3

'98					'99				
순위	시군명	재배면적	전국 점유율	특화 계수	순위	시군명	재배면적	전국 점유율	특화 계수
36	양평	712	0.7	1.5	36	합천	690	0.8	1.0
37	평천	711	0.7	0.9	37	철도	688	0.8	1.3
38	제주	700	0.7	2.4	38	제음	670	0.8	2.7
39	구삼	694	0.7	1.9	39	평평	637	0.7	1.0
40		687 (56,491)	0.7 (57.8)	2.6	40		635 (48,405)	0.7 (55.6)	1.5
41	고서	681	0.7	1.1	41	김고	629	0.7	0.8
42	합양	674	0.7	0.5	42	영천	628	0.7	1.2
43	봉영	661	0.7	1.4	43	화우	626	0.7	0.8
44		655	0.7	1.2	44	성천	611	0.7	1.2
45		644 (59,806)	0.7 (61.2)	0.9	45		610 (51,509)	0.7 (59.2)	1.4
46	거창	642	0.7	1.1	46	화이	591	0.7	0.5
47	송성	639	0.7	1.6	47	거울	582	0.7	0.7
48	황룡	619	0.6	1.2	48	합양	579	0.7	1.1
49	용평	619	0.6	2.1	49		570	0.7	2.1
50		606 (62,931)	0.6 (64.4)	0.6	50		559 (54,976)	0.6 (63.2)	1.3
51	음곡	605	0.6	0.8	51	청구	540	0.6	1.5
52	김영	600	0.6	1.3	52	금공	537	0.6	1.7
53	이천	598	0.6	0.7	53	성산	528	0.6	1.1
54		593	0.6	1.7	54	양주	525	0.6	1.5
55		581 (65,908)	0.6 (67.5)	0.7	55		524 (57,630)	0.6 (66.2)	0.7
56	의공	555	0.6	0.5	56	의예	518	0.6	0.5
57	포천	545	0.6	0.7	57	밀영	506	0.6	0.6
58	나안	539	0.6	1.0	58	인제	504	0.6	0.6
59		524	0.5	0.4	59	성안	500	0.6	0.6
60		521 (68,592)	0.5 (70.2)	0.6	60		496 (60,154)	0.6 (69.1)	2.6
61	정예	513	0.5	1.6	61	안진	474	0.5	0.6
62	진하	512	0.5	0.5	62	당보	472	0.5	1.1
63	하당	506	0.5	1.1	63	은진	468	0.5	1.5
64	동진	487	0.5	0.9	64		468	0.5	0.4
65		482 (71,593)	0.5 (73.3)	0.4	65		465 (62,501)	0.5 (71.8)	1.0
66	금강	467	0.5	1.1	66	산영	463	0.5	1.1
67	밀양	466	0.5	1.1	67	나주	459	0.5	1.5
68	합천	459	0.5	0.5	68	동천	440	0.5	0.3
69		457	0.5	0.6	69		440	0.5	0.9
70		456 (73,898)	0.5 (75.7)	0.6	70		439 (64,742)	0.5 (74.4)	1.3

'98					'99				
순위	시군명	재배면적	전국 점유율	특화 계수	순위	시군명	재배면적	전국 점유율	특화 계수
71	산악영역의인	454	0.5	1.0	71	곡성	439	0.5	1.0
72		451	0.5	0.5	72	영광	431	0.5	1.0
73		449	0.5	0.4	73	포항	430	0.5	0.9
74		447	0.5	0.9	74	순창	426	0.5	0.9
75		440	0.5	2.2	75	함안	426	0.5	0.7
		(76,580)	(78.4)				(66,894)	(76.9)	
76	남영곡진여	428	0.4	0.5	76	연경	419	0.5	1.1
77		424	0.4	1.3	77	강진	416	0.5	1.1
78		419	0.4	0.9	78	아산	416	0.5	0.5
79		417	0.4	0.5	79	정읍	412	0.5	0.4
80		416	0.4	0.5	80	홍성	399	0.5	0.6
		(78,684)	(80.6)				(69,370)	(79.7)	
81	창용정보경	414	0.4	0.5	81	영천	397	0.5	1.3
82		411	0.4	0.9	82	완주	388	0.4	0.5
83		411	0.4	0.3	83	완주	383	0.4	0.6
84		408	0.4	0.8	84	완주	383	0.4	1.1
85		405	0.4	0.9	85	광양	376	0.4	0.8
		(80,733)	(82.6)				(71,297)	(81.9)	
86	순완홍광성	404	0.4	0.8	86	장평	368	0.4	1.0
87		398	0.4	0.6	87	평안	367	0.4	0.4
88		390	0.4	0.5	88	용문	363	0.4	0.9
89		389	0.4	1.0	89	부안	363	0.4	0.4
90		386	0.4	0.7	90	남원	355	0.4	0.5
		(83,103)	(85.1)				(73,113)	(84.0)	
91	임장청평부	384	0.4	0.9	91	성여	355	0.4	0.7
92		379	0.4	0.9	92	주원	352	0.4	0.5
93		378	0.4	0.8	93	파주	352	0.4	0.6
94		368	0.4	0.3	94	진주	350	0.4	0.5
95		367	0.4	0.4	95	진주	344	0.4	0.4
		(84,979)	(87.0)				(75,215)	(86.4)	
96	논군파진촌	365	0.4	0.3	96	진경	343	0.4	0.8
97		365	0.4	0.9	97	경산	337	0.4	0.9
98		360	0.4	0.5	98	창녕	336	0.4	0.5
99		347	0.4	0.7	99	창녕	333	0.4	0.6
100		346	0.4	0.9	100	창녕	329	0.4	0.3
		(86,762)	(88.8)				(76,893)	(88.4)	
101	무연화양보	344	0.4	1.1	101	부안	320	0.4	0.3
102		335	0.3	0.8	102	임실	319	0.4	0.8
103		335	0.3	2.3	103	군위	315	0.4	0.8
104		334	0.3	1.7	104	군위	310	0.4	0.5
105		330	0.3	0.5	105	보양	289	0.3	1.7
		(88,440)	(90.5)				(78,770)	(90.5)	
전국 재배 재배면적 : 97,682ha 시군수 : 160					전국 재배 재배면적 : 87,026ha 시군수 : 160				

< 팔 >

'98					'99				
순위	시군명	재배면적	전국 점유율	특화 계수	순위	시군명	재배면적	전국 점유율	특화 계수
1	평리	566	4.6	9.0	1	괴산	573	4.7	5.3
2	괴산	512	4.1	4.7	2	보은	453	3.7	7.0
3	충주	362	2.9	3.2	3	문경	402	3.3	5.2
4	홍천	349	2.8	4.8	4	충주	344	2.8	3.1
5	분천	312	2.5	4.1	5	평평	325	2.7	5.0
		(2,101)	(16.9)				(2,097)	(17.2)	
6	횡성	295	2.4	4.4	6	횡성	316	2.6	4.7
7	보은	277	2.2	4.5	7	영월	283	2.3	3.9
8	화악	242	2.0	3.2	8	영월	279	2.3	6.0
9	연천	235	1.9	2.0	9	연천	272	2.2	2.3
10	합천	226	1.8	3.6	10	합천	263	2.2	4.3
		(3,376)	(27.2)				(3,510)	(28.7)	
11	영월	223	1.8	4.7	11	제상	250	2.0	3.2
12	재단	218	1.8	2.9	12	화천	229	1.9	1.3
13	양양	209	1.7	4.9	13	청원	213	1.7	2.8
14	상순	206	1.7	1.2	14	청원	191	1.6	1.4
15	수창	183	1.5	2.7	15	수창	178	1.5	2.6
		(4,415)	(35.6)				(4,571)	(37.4)	
16	장인	163	1.3	3.2	16	단옥	176	1.4	4.1
17	청원	162	1.3	6.5	17	양양	175	1.4	2.9
18	창안	160	1.3	1.2	18	강구	165	1.4	2.3
19	거천	159	1.3	2.1	19	양양	152	1.2	6.3
20	안천	156	1.3	1.5	20	보성	152	1.2	1.3
		(5,215)	(42.0)				(5,391)	(44.1)	
21	보함	156	1.3	1.2	21	진인	150	1.2	2.5
22	정읍	151	1.2	1.3	22	인제	148	1.2	5.6
23	진천	146	1.2	0.9	23	화천	145	1.2	2.0
24	안천	140	1.1	2.4	24	합성	138	1.1	1.4
25	합천	140	1.1	1.5	25	합성	136	1.1	1.5
		(5,948)	(48.0)				(6,108)	(50.0)	
26	진원	137	1.1	2.3	26	영월	134	1.1	1.0
27	임진	131	1.1	2.2	27	정읍	133	1.1	1.3
28	장봉	130	1.0	2.4	28	홍천	132	1.1	0.8
29	홍화	129	1.0	1.1	29	안천	130	1.1	1.2
30	화천	120	1.0	1.7	30	안천	129	1.1	1.3
		(6,595)	(53.2)				(6,766)	(55.4)	
31	이성	117	0.9	1.0	31	임원	129	1.1	2.4
32	곡성	111	0.9	0.8	32	순천	120	1.0	2.0
33	나주	110	0.9	1.8	33	진안	119	1.0	1.1
34	주천	109	0.9	0.6	34	진안	118	1.0	2.0
35	안천	107	0.9	1.0	35	진안	114	0.9	1.0
		(7,149)	(57.6)				(7,366)	(60.3)	

'98					'99						
순위	시군명	재배면적	전국 점유율	특화 계수	순위	시군명	재배면적	전국 점유율	특화 계수		
36	영광 김유양정	광천성평선	106	0.9	0.8	36	경주 장의나함	주수성주평	108	0.9	0.8
37		99	0.8	0.9	37	106		0.9	2.1		
38		97	0.8	1.1	38	106		0.9	0.8		
39		96	0.8	1.6	39	104		0.9	0.6		
40		96	0.8	2.3	40	104		0.9	0.9		
		(7,745)	(62.4)			(7,894)	(64.6)				
41	안동 담안역	성산원동천	95	0.8	0.9	41	영주 안김양곡	주동천평성	98	0.8	1.1
42		95	0.8	1.8	42	93		0.8	0.7		
43		94	0.8	0.9	43	90		0.7	0.8		
44		93	0.7	0.7	44	89		0.7	1.5		
45		90	0.7	1.4	45	85		0.7	1.4		
		(8,212)	(66.2)			(8,349)	(68.4)				
46	옥성 공영의	천산주천성	82	0.7	1.4	46	안동 화남포	성산성원천	80	0.7	0.8
47		82	0.7	0.5	47	78		0.6	1.6		
48		80	0.6	0.8	48	77		0.6	0.5		
49		80	0.6	0.8	49	76		0.6	0.7		
50		76	0.6	0.6	50	72		0.6	1.1		
		(8,612)	(69.4)			(8,805)	(72.1)				
51	여흥 영화포	주성주성천	75	0.6	0.8	51	정주 강고촌	선릉창천	72	0.6	1.7
52		73	0.6	0.8	52	69		0.6	0.7		
53		73	0.6	0.8	53	68		0.6	1.3		
54		71	0.6	0.5	54	67		0.5	0.4		
55		71	0.6	1.1	55	61		0.5	1.3		
		(8,975)	(72.4)			(9,204)	(75.4)				
56	가성 무청담	평안주도양	71	0.6	2.7	56	화서 여천	천산천	61	0.5	3.5
57		71	0.6	0.4	57	61		0.5	0.4		
58		68	0.5	1.7	58	61		0.5	0.9		
59		67	0.5	0.9							
60		65	0.5	0.9				(9,387)	(76.9)		
		(9,317)	(75.1)								
61	울진 과	진주	64	0.5	1.7						
62		60	0.5	0.7							
		(9,441)	(76.1)								
전국 재배 재배면적 : 12,403ha 시군수 : 157					전국 재배 재배면적 : 12,214ha 시군수 : 158						

< 녹 두 >

'98					'99				
순위	시군명	재배면적	전국 점유율	특화 계수	순위	시군명	재배면적	전국 점유율	특화 계수
1	안주	1,045	31.3	23.3	1	안주	680	30.0	22.2
2	신북	306	9.2	6.9	2	신북	125	5.5	4.2
3	무안	150	4.5	3.4	3	고흥	118	5.2	3.7
4	합평	126	3.8	4.1	4	무안	95	4.2	3.2
5	해남	116	3.5	1.5	5	해남	92	4.1	1.8
		(1,743)	(52.3)				(1,110)	(48.9)	
6	고원	112	3.4	2.4					
7	완도	68	2.0	3.5					
		(1,923)	(57.7)						
전국 재배 재배면적 : 3,334ha 시군수 : 130					전국 재배 재배면적 : 2,268ha 시군수 : 130				

< 옥수수 자실용 >

'98					'99				
순위	시군명	재배면적	전국 점유율	특화 계수	순위	시군명	재배면적	전국 점유율	특화 계수
1	정홍분단 화성	626	21.4	63.6	1	홍정분단	329	12.8	21.6
2		452	15.5	26.3	2	천선화월	326	12.7	35.5
3		393	13.4	23.4	3	봉영인	287	11.1	19.2
4		281	9.6	28.0	4	월제	269	10.5	27.3
5		254	8.7	16.1	5	인	257	10.0	45.9
		(2,006)	(68.6)			(1,468)	(57.0)		
6	인영화삼양	197	6.7	33.3	6	단양	223	8.7	24.9
7		171	5.8	15.2	7	삼천	125	4.9	16.9
8		105	3.6	24.0	8	춘천	101	3.9	9.9
9		96	3.3	12.1	9	화양	101	3.9	27.2
10		88	3.0	15.1	10	구	100	3.9	19.5
		(2,663)	(91.1)			(2,118)	(82.3)		
					11	횡성	82	3.2	5.8
					12	평택	81	3.1	5.9
					13	태원	73	2.8	55.6
					14	천문	69	2.7	4.6
					15	원경	60	2.3	3.7
						(2,483)	(96.5)		
전국 재배 재배면적 : 2,924ha 시군수 : 24					전국 재배 재배면적 : 2,574ha 시군수 : 22				

< 옥수수 간식용 >

'98					'99				
순위	시군명	재배면적	전국 점유율	특화 계수	순위	시군명	재배면적	전국 점유율	특화 계수
1	영월	1,102	6.4	16.7	1	영월	958	5.5	14.2
2	평창	1,036	6.0	11.9	2	평창	846	4.8	9.0
3	괴령	701	4.1	4.6	3	여주	838	4.8	8.7
4	회령	687	4.0	7.4	4	괴령	798	4.5	5.2
5	원주	676	3.9	7.3	5	회령	753	4.3	7.9
		(4,202)	(24.4)				(4,193)	(23.9)	
6	제천시	574	3.3	5.4	6	제천시	585	3.3	5.3
7	홍천군	480	2.8	4.7	7	홍천군	526	3.0	5.1
8	원주	417	2.4	6.3	8	원주	449	2.6	5.2
9	원주	356	2.1	4.2	9	원주	447	2.5	2.3
10	원주	321	1.9	1.7	10	원주	411	2.3	5.9
		(6,350)	(36.9)				(6,611)	(37.6)	
11	인삼보정장	318	1.8	9.1	11	정선군	401	2.3	6.4
12	보정장	315	1.8	6.7	12	정선군	319	1.8	3.4
13	보정장	287	1.7	1.6	13	정선군	305	1.7	8.0
14	보정장	268	1.6	4.6	14	정선군	295	1.7	3.1
15	보정장	266	1.5	3.6	15	정선군	289	1.6	1.8
		(7,804)	(45.3)				(8,220)	(46.8)	
16	충양양화단	242	1.4	1.5	16	삼척군	287	1.6	5.7
17	양화단	233	1.4	2.8	17	삼척군	262	1.5	2.4
18	양화단	224	1.3	6.5	18	삼척군	231	1.3	3.1
19	양화단	223	1.3	2.1	19	삼척군	216	1.2	5.9
20	양화단	221	1.3	3.7	20	삼척군	215	1.2	2.5
		(8,947)	(52.0)				(9,431)	(53.7)	
21	옥천군	206	1.2	2.5	21	옥천군	204	1.2	2.3
22	천안	196	1.1	1.4	22	천안	194	1.1	1.1
23	천안	185	1.1	2.2	23	천안	170	1.0	5.4
24	천안	181	1.1	5.8	24	천안	162	0.9	1.7
25	천안	180	1.0	4.9	25	천안	161	0.9	1.9
		(9,895)	(57.5)				(10,322)	(58.8)	
26	포항	159	0.9	1.7	26	단양군	159	0.9	2.6
27	화천	146	0.8	0.7	27	단양군	151	0.9	1.7
28	완주	142	0.8	1.4	28	단양군	149	0.8	4.3
29	완주	141	0.8	0.9	29	단양군	145	0.8	1.4
30	완주	136	0.8	1.0	30	단양군	143	0.8	1.0
		(10,768)	(62.5)				(11,069)	(63.0)	
31	의령	132	0.8	1.5	31	이강면	134	0.8	0.8
32	봉곡	130	0.8	1.3	32	연기	119	0.7	0.9
33	보문	124	0.7	1.4	33	연기	117	0.7	1.6
34	문화	121	0.7	1.2	34	연기	115	0.7	0.9
35	문화	119	0.7	4.6	35	연기	115	0.7	0.8
		(11,394)	(66.2)				(11,669)	(66.5)	

'98					'99						
순위	시군명	재배면적	전국 점유율	특화 계수	순위	시군명	재배면적	전국 점유율	특화 계수		
36	무신파이거	안안주	112	0.7	0.5	36	화무공화경	성안주	114	0.6	0.5
37		109	0.6	0.5	37	113		0.6	0.5		
38		107	0.6	0.9	38	112		0.6	0.8		
39		97	0.6	0.6	39	109		0.6	4.3		
40		97	0.6	0.9	40	108		0.6	0.5		
		(11,916)	(69.2)			(12,365)	(70.4)				
41	공영순강안	주주	96	0.6	0.7	41	순안봉금영	천동화	106	0.6	0.7
42		96	0.6	0.8	42	98		0.6	0.5		
43		95	0.6	0.6	43	93		0.5	0.9		
44		94	0.5	0.6	44	86		0.5	1.2		
45		91	0.5	0.5	45	85		0.5	0.5		
		(12,388)	(72.0)			(12,921)	(73.6)				
46	철거연음산	원제기	90	0.5	0.9	46	남양주	천천주	83	0.5	1.3
47		88	0.5	2.1	47	83		0.5	1.9		
48		87	0.5	1.2	48	83		0.5	0.6		
49		83	0.5	0.7	49	81		0.5	0.5		
50		83	0.5	1.0	50	80		0.5	1.4		
		(12,903)	(74.9)			(13,331)	(75.9)				
51	연곡사남양	천성천	82	0.5	1.1	51	문울곡영울	경릉성	79	0.4	0.7
52		81	0.5	1.0	52	78		0.4	21.5		
53		81	0.5	1.1	53	77		0.4	0.9		
54		79	0.5	1.2	54	77		0.4	0.6		
55		77	0.4	1.4	55	76		0.4	1.4		
		(13,303)	(77.3)			(13,718)	(78.1)				
56	경상용진안	주주인	77	0.4	0.4	56	진안고용영	주성성	76	0.4	0.5
57		77	0.4	0.3	57	75		0.4	0.5		
58		76	0.4	1.0	58	75		0.4	2.1		
59		76	0.4	0.5	59	74		0.4	0.9		
60		73	0.4	0.5	60	73		0.4	0.3		
		(13,756)	(79.9)			(14,091)	(80.2)				
61	영포합울동	암향천	73	0.4	0.3	61	사김부남상	천해안	73	0.4	0.9
62		73	0.4	0.6	62	68		0.4	0.7		
63		72	0.4	0.5	63	67		0.4	0.4		
64		69	0.4	1.3	64	65		0.4	0.4		
65		68	0.4	6.7	65	64		0.4	0.3		
		(14,111)	(82.0)			(14,497)	(82.6)				
66	아나해영흥	산주남	68	0.4	0.4	66	거완합하동	창주안	64	0.4	0.6
67		67	0.4	0.3	67	63		0.4	0.5		
68		67	0.4	0.2	68	62		0.4	0.5		
69		65	0.4	1.1	69	62		0.4	0.6		
70		64	0.4	0.5	70	61		0.3	6.1		
		(14,574)	(84.7)			(14,870)	(84.7)				
전국 재배 재배면적 : 17,216ha 시군수 : 157					전국 재배 재배면적 : 17,560ha 시군수 : 159						

< 고구마 >

'98					'99				
순위	시군명	재배면적	전국 점유율	특화 계수	순위	시군명	재배면적	전국 점유율	특화 계수
1	해남	1,319	8.2	3.5	1	여수	1,820	9.1	11.0
2	여수	1,267	7.9	9.7	2	해남	1,181	5.9	2.6
3	여수	842	5.2	9.7	3	여수	1,163	5.8	10.6
4	완도	827	5.1	8.9	4	여수	881	4.4	4.8
5	영암	749	4.6	3.8	5	영암	674	3.4	2.7
		(5,004)	(31.0)				(5,719)	(28.4)	
6	이천	561	3.5	3.8	6	익산	633	3.1	2.3
7	이천	544	3.4	2.5	7	남원	541	2.7	2.5
8	김제	506	3.1	1.9	8	완주	527	2.6	4.7
9	통영	461	2.9	15.4	9	완주	466	2.3	1.4
10	남해	373	2.3	4.7	10	북제주	452	2.2	1.7
		(7,449)	(46.2)				(8,338)	(41.5)	
11	남원	358	2.2	2.0	11	통영	428	2.1	12.6
12	고성	279	1.7	1.2	12	고성	416	2.1	1.5
13	진안	277	1.7	2.0	13	남원	378	1.9	3.7
14	산청	274	1.7	3.5	14	고성	372	1.8	1.3
15	고성	222	1.4	1.0	15	고성	302	1.5	3.1
		(8,859)	(54.9)				(10,234)	(50.9)	
16	북원	212	1.3	1.0	16	논산	295	1.5	1.3
17	합천	200	1.2	1.6	17	합천	281	1.4	1.8
18	김제	175	1.1	1.2	18	진안	276	1.4	1.6
19	나주	167	1.0	0.7	19	김제	239	1.2	1.3
20	논산	165	1.0	0.9	20	영광	230	1.1	1.1
		(9,778)	(60.6)				(11,555)	(57.5)	
21	정읍	164	1.0	0.8	21	나주	206	1.0	0.7
22	고성	164	1.0	1.6	22	거제	200	1.0	4.1
23	거제	159	1.0	4.0	23	정읍	185	0.9	0.7
24	부안	143	0.9	0.8	24	정읍	180	0.9	1.2
25	완주	135	0.8	1.2	25	음성	166	0.8	0.8
		(10,696)	(66.3)				(12,694)	(63.1)	
26	성안	127	0.8	1.4	26	고성	163	0.8	1.3
27	순안	125	0.8	0.9	27	성주	158	0.8	1.4
28	안양	115	0.7	0.7	28	순안	154	0.8	0.9
29	영광	114	0.7	0.7	29	아산	144	0.7	0.7
30	영사	112	0.7	1.6	30	아산	144	0.7	1.6
		(11,289)	(70.0)				(13,457)	(66.9)	
31	김제	107	0.7	1.2	31	화성	143	0.7	0.6
32	홍안	103	0.6	0.7	32	홍성	139	0.7	0.8
33	안양	97	0.6	0.7	33	홍성	137	0.7	0.9
34	아산	97	0.6	0.6	34	부안	135	0.7	0.6
35	아무	91	0.6	0.4	35	부안	135	0.7	0.5
		(11,878)	(73.6)				(14,146)	(70.3)	

'98					'99				
순위	시군명	재배면적	전국 점유율	특화 계수	순위	시군명	재배면적	전국 점유율	특화 계수
36	화성	88	0.5	0.4	36	안동	130	0.6	0.6
37	고령	88	0.5	1.3	37	안동	124	0.6	0.7
38	함안	87	0.5	0.7	38	고령	121	0.6	1.5
39	음성	85	0.5	0.7	39	원주	114	0.6	1.2
40	성주	85 (12,401)	0.5 (76.9)	0.4	40	영천	108 (14,851)	0.5 (73.9)	6.1
41	창원	80	0.5	0.6	41	서대문	107	0.5	0.4
42	평택	74	0.5	0.9	42	산안	104	0.5	0.4
43	당진	73	0.5	0.4	43	무안	101	0.5	0.4
44	당진	71	0.4	0.3	44	완주	97	0.5	0.7
45	원주	70 (12,769)	0.4 (79.1)	0.4	45	함안	97 (15,463)	0.5 (76.9)	0.6
46	금호	69	0.4	1.0	46	창원	96	0.5	0.6
47	보령	66	0.4	0.8	47	김해	94	0.5	0.9
48	전남	65	0.4	1.1	48	공주	92	0.5	0.6
49	합천	65	0.4	0.4	49	구미	92	0.5	0.7
50	산안	64 (13,098)	0.4 (81.2)	0.3	50	문경	91 (15,928)	0.5 (79.2)	0.7
51	구미	64	0.4	0.6	51	보령	88	0.4	0.8
52	의성	64	0.4	0.8	52	하평	86	0.4	0.7
53	용인	63	0.4	0.8	53	합천	85	0.4	0.4
54	보성	63	0.4	0.4	54	평안	85	0.4	0.5
55	안성	63 (13,415)	0.4 (83.2)	0.3	55	금호	83 (16,355)	0.4 (81.3)	1.0
56	하남	63	0.4	0.7	56	상주	83	0.4	0.3
57	공주	61 (13,539)	0.4 (83.9)	0.5	57	부평	82	0.4	0.4
					58	양양	78	0.4	0.8
					59	의곡	78	0.4	0.8
					60	영천	75 (16,830)	0.4 (83.7)	0.8
					61	전남	74	0.4	1.0
					62	태안	72	0.4	0.5
					63	용인	71	0.4	0.7
					64	괴산	70	0.3	0.4
					65	곡성	69 (17,186)	0.3 (85.5)	0.4
					66	거창	69	0.3	0.6
					67	영천	68	0.3	0.5
					68	천안	67	0.3	0.4
					69	남원	67	0.3	0.4
					70	남포	67 (17,524)	0.3 (87.1)	0.5
전국 재배 재배면적 : 16,133ha 시군수 : 157					전국 재배 재배면적 : 20,109ha 시군수 : 158				

< 봄감자 >

'98					'99				
순위	시군명	재배면적	전국 점유율	특화 계수	순위	시군명	재배면적	전국 점유율	특화 계수
1	남제주	1,865	12.9	11.8	1	남제주	2,009	11.8	10.9
2	강릉	858	5.9	14.0	2	강릉	974	5.7	13.6
3	보령	737	5.1	5.0	3	보령	929	5.5	5.6
4	북제주	579	4.0	3.0	4	북제주	871	5.1	3.9
5	고령	463	3.2	7.9	5	창녕	568	3.3	4.3
		(4,502)	(31.2)				(5,351)	(31.5)	
6	창녕	447	3.1	3.9	6	고령	497	2.9	7.4
7	남원	442	3.1	3.6	7	남원	454	2.7	3.2
8	밀양	382	2.6	2.9	8	밀양	419	2.5	2.6
9	당진	369	2.6	1.9	9	홍성	415	2.4	4.1
10	당진	353	2.4	4.3	10	김제	365	2.1	1.3
		(6,495)	(45.0)				(7,501)	(44.1)	
11	김제	287	2.0	1.2	11	당진	327	1.9	1.4
12	괴산	264	1.8	4.8	12	김제	294	1.7	4.4
13	괴산	235	1.6	1.8	13	괴산	283	1.7	3.1
14	홍성	208	1.4	2.5	14	괴산	226	1.3	1.5
15	충원	198	1.4	1.3	15	보령	210	1.2	2.1
		(7,687)	(53.2)				(8,841)	(52.0)	
16	봉인	177	1.2	2.1	16	청양	203	1.2	1.1
17	여주	166	1.1	5.7	17	장성	195	1.1	1.2
18	제주	160	1.1	1.4	18	제해	188	1.1	1.8
19	제주	154	1.1	3.6	19	제해	183	1.1	0.5
20	제주	153	1.1	1.7	20	제해	181	1.1	1.8
		(8,497)	(58.9)				(9,791)	(57.6)	
21	해거	148	1.0	0.4	21	영광	179	1.1	1.0
22	서해	145	1.0	1.7	22	완주	170	1.0	1.8
23	동해	141	1.0	0.7	23	김제	163	1.0	1.1
24	동해	137	0.9	16.0	24	충단	161	0.9	1.1
25	동해	131	0.9	3.0	25	충단	161	0.9	2.7
		(9,199)	(63.7)				(10,791)	(63.5)	
26	삼영	127	0.9	3.2	26	이구	159	0.9	1.0
27	충단	123	0.9	0.8	27	삼서	159	0.9	1.4
28	양양	120	0.8	0.9	28	서형	141	0.8	2.9
29	양양	113	0.8	2.3	29	서형	137	0.8	0.6
30	양양	110	0.8	4.2	30	서형	131	0.8	1.4
		(10,029)	(69.5)				(11,665)	(68.7)	
31	원장	103	0.7	1.5	31	울동	131	0.8	2.5
32	합천	99	0.7	0.7	32	합천	125	0.7	12.9
33	합천	98	0.7	0.9	33	합천	118	0.7	0.9
34	창경	93	0.6	1.8	34	합천	116	0.7	1.3
35	창경	92	0.6	0.7	35	합천	116	0.7	0.9
		(10,514)	(72.8)				(12,271)	(72.2)	

'98					'99				
순위	시군명	재배면적	전국 점유율	특화 계수	순위	시군명	재배면적	전국 점유율	특화 계수
36	이영영	90	0.6	0.7	36	원함창	110	0.6	1.3
37	영월	89	0.6	0.9	37	주양	106	0.6	1.2
38	영월	88	0.6	1.6	38	창영	103	0.6	1.7
39	영월	87	0.6	1.1	39	영월	99	0.6	1.5
40	영월	86	0.6	1.8	40	영월	99	0.6	0.4
		(10,954)	(75.9)				(12,788)	(75.3)	
41	여합	83	0.6	1.1	41	양양	98	0.6	3.2
42	완구	82	0.6	1.1	42	인양	94	0.6	0.8
43	완구	81	0.6	1.0	43	양양	92	0.5	2.5
44	완구	81	0.6	0.9	44	양양	92	0.5	2.6
45	완구	78	0.5	2.7	45	양양	91	0.5	0.7
		(11,359)	(78.7)				(13,255)	(78.0)	
46	양화	77	0.5	2.4	46	신함	91	0.5	0.4
47	경상	75	0.5	0.4	47	안안	90	0.5	0.7
48	경상	71	0.5	0.4	48	정화	89	0.5	1.5
49	경상	68	0.5	0.3	49	화해	85	0.5	0.4
50	경상	66	0.5	0.6	50	화해	85	0.5	0.5
		(11,716)	(81.2)				(13,695)	(80.6)	
51	안양	66	0.5	0.5	51	경양	78	0.5	0.4
52	완신	64	0.4	0.9	52	예고	77	0.5	0.9
53	완신	62	0.4	0.6	53	정읍	75	0.4	0.4
54	완신	62	0.4	0.3	54	고정	74	0.4	2.1
55	완신	61	0.4	0.5	55	정읍	74	0.4	0.3
		(12,031)	(83.3)				(14,073)	(82.8)	
					56	용안	73	0.4	0.9
					57	안제	73	0.4	0.4
					58	제파	73	0.4	1.5
					59	영영	69	0.4	0.6
					60	영영	67	0.4	0.5
							(14,428)	(84.9)	
					61	포영	65	0.4	0.5
					62	영양	65	0.4	1.1
					63	양구	63	0.4	1.9
					64	구례	63	0.4	1.0
					65	송송	63	0.4	0.9
							(14,747)	(86.8)	
전국 재배 재배면적 : 14,437ha 시군수 : 157					전국 재배 재배면적 : 16,990ha 시군수 : 158				

〈 고랭지감자 〉

'98					'99				
순위	시군명	재배면적	전국 점유율	특화 계수	순위	시군명	재배면적	전국 점유율	특화 계수
1	평강	1,890	47.5	94.1	1	평강	2,268	50.5	94.4
2	창릉성선천	729	18.3	43.1	2	창릉성선천	564	12.6	29.9
3	홍천	342	8.6	15.9	3	홍천	545	12.1	22.3
4	정선	340	8.6	25.4	4	정선	436	9.7	44.7
5	홍천	309	7.8	13.2	5	정선	383	8.5	23.9
		(3,610)	(90.8)				(4,196)	(93.5)	
6	인제	227	5.7	28.2	6	홍천	146	3.3	5.5
		(3,837)	(96.5)				(4,342)	(96.7)	
전국 재배 재배면적 : 3,976ha 시군수 : 12					전국 재배 재배면적 : 4,488ha 시군수 : 12				

< 가을감자 >

'98					'99				
순위	시군명	재배면적	전국 점유율	특화 계수	순위	시군명	재배면적	전국 점유율	특화 계수
1	남제주	1,490	38.0	34.7	1	북제주	1,286	28.2	21.5
2	북제주	885	22.6	16.9	2	남제주	1,192	26.2	24.2
3	김제	325	8.3	5.0	3	김제	413	9.1	5.6
4	영광	173	4.4	4.1	4	제주	255	5.6	19.3
5	제주	149	3.8	12.7	5	영광	233	5.1	4.9
		(3,022)	(77.1)				(3,379)	(74.2)	
6	김해	93	2.4	4.1	6	완도	144	3.2	5.7
7	밀양	80	2.0	2.2	7	완양	106	2.3	2.5
		(3,195)	(81.5)		8	이천	89	2.0	2.1
					9	고창	88	1.9	1.4
					10	완주	65	1.4	1.9
							(3,871)	(85.0)	
					11	영암	62	1.4	1.1
					12	김해	60	1.3	2.4
							(3,993)	(87.7)	
전국 재배면적 : 3,922ha 시군수 : 58					전국 재배면적 : 4,554ha 시군수 : 66				

< 일반배추 >

'98					'99				
순위	시군명	재배면적	전국 점유율	특화 계수	순위	시군명	재배면적	전국 점유율	특화 계수
1	해남	3,810	22.8	9.8	1	해남	2,515	15.5	6.9
2	영양	1,106	6.6	8.4	2	영양	801	4.9	14.2
3	영진	743	4.4	12.9	3	영진	744	4.6	6.3
4	연천	575	3.4	7.8	4	연천	688	4.2	3.8
5	월성	575	3.4	3.2	5	월성	571	3.5	9.2
		(6,809)	(40.7)				(5,319)	(32.7)	
6	영월	479	2.9	7.5	6	제단	406	2.5	4.0
7	제천	361	2.2	3.5	7	제단	382	2.4	6.8
8	괴산	300	1.8	2.0	8	괴산	363	2.2	2.5
9	단양	279	1.7	4.9	9	경원	360	2.2	1.9
10	진안	251	1.5	3.2	10	연천	359	2.2	4.9
		(8,824)	(52.8)				(7,189)	(44.3)	
11	안동	235	1.4	1.4	11	문성	290	1.8	2.8
12	제주	224	1.3	1.2	12	청평	248	1.5	3.7
13	충주	215	1.3	1.4	13	평안	247	1.5	1.3
14	청양	198	1.2	2.9	14	진안	237	1.5	3.1
15	아산	189	1.1	1.2	15	완도	222	1.4	2.5
		(10,132)	(60.6)				(8,760)	(53.9)	
16	경주	181	1.1	0.9	16	안동	214	1.3	1.3
17	포천	174	1.0	1.9	17	철원	210	1.3	2.2
18	춘천	171	1.0	2.7	18	아산	193	1.2	1.2
19	철원	169	1.0	1.8	19	춘의	177	1.1	2.7
20	평택	168	1.0	0.9	20	의성	170	1.0	0.9
		(10,995)	(65.8)				(10,143)	(62.4)	
21	문성	163	1.0	1.6	21	월성	157	1.0	2.0
22	영암	161	1.0	0.8	22	영암	151	0.9	2.6
23	완주	153	0.9	1.3	23	무안	150	0.9	0.7
24	완의	151	0.9	1.8	24	제주	147	0.9	0.8
25	의령	150	0.9	1.8	25	음성	134	0.8	1.1
		(11,773)	(70.4)				(11,035)	(67.9)	
26	무안	139	0.8	0.6	26	인성	131	0.8	3.7
27	영의	138	0.8	2.3	27	충목	129	0.8	0.9
28	신안	121	0.7	0.7	28	포항	129	0.8	10.4
29	신곡	118	0.7	0.5	29	군위	129	0.8	1.8
30	파주	109	0.7	1.0	30	의령	126	0.8	1.6
		(12,515)	(74.9)				(11,679)	(71.9)	
31	함평	108	0.6	1.3	31	파봉	112	0.7	1.0
32	무곡	102	0.6	7.9	32	봉평	112	0.7	1.2
33	군영	100	0.6	1.4	33	포천	108	0.7	1.2
34	영양	99	0.6	0.7	34	예성	104	0.6	0.6
35	양주	96	0.6	2.1	35	영암	103	0.6	0.5
		(13,020)	(77.9)				(12,218)	(75.2)	

'98					'99				
순위	시군명	재배면적	전국 점유율	특화 계수	순위	시군명	재배면적	전국 점유율	특화 계수
36	고흥	93	0.6	1.7	36	북제주	103	0.6	0.5
37	양천	93	0.6	1.0	37	공주	101	0.6	0.8
38	성화	92	0.6	0.4	38	포항	101	0.6	0.8
39	봉화	92	0.6	1.0	39	완주	99	0.6	0.8
40	북제주	92	0.6	0.4	40	완홍	93	0.6	0.7
		(13,482)	(80.7)				(12,715)	(78.3)	
41	영정	81	0.5	0.9	41	나영	93	0.6	0.4
42	당동	77	0.5	1.4	42	홍천	92	0.6	0.7
43	순천	71	0.4	0.3	43	서산	91	0.6	1.0
44	인양	71	0.4	0.5	44	서형	91	0.6	0.4
45	동진	67	0.4	0.9	45	산성	83	0.5	0.9
		(13,849)	(82.9)				(13,165)	(81.1)	
46	공전	66	0.4	0.5	46	화성	77	0.5	0.4
47	여주	66	0.4	1.1	47	합천	75	0.5	0.9
48	포항	64	0.4	0.5	48	이령	72	0.4	0.5
49	포항	64	0.4	0.5	49	보령	72	0.4	0.7
50	강릉	60	0.4	0.8	50	청양	68	0.4	0.8
		(14,169)	(84.8)				(13,597)	(83.7)	
					51	고안	67	0.4	1.2
					52	안성	65	0.4	0.5
					53	옥천	65	0.4	0.8
					54	상주	65	0.4	0.3
					55	상주	63	0.4	1.4
							(13,922)	(85.7)	
전국 재배 재배면적 : 16,712ha 시군수 : 157					전국 재배 재배면적 : 16,242ha 시군수 : 155				

< 고랭지배추 >

'98					'99						
순위	시군명	재배면적	전·국 점유율	특화 계수	순위	시군명	재배면적	전·국 점유율	특화 계수		
1	정평	선창수백척	1,913	21.2	62.8	1	정평	선창수백척	2,105	21.0	58.9
2	정평	장대삼	1,512	16.7	33.1	2	정평	삼장대	1,738	17.3	32.4
3			810	9.0	21.6	3			863	8.6	29.9
4			697	7.7	149.2	4			805	8.0	19.3
5			637	7.0	25.9	5			659	6.6	128.8
			(5,569)	(61.6)					(6,170)	(61.5)	
6	횡무	성주창천제	604	6.7	12.4	6	횡무	성주창천제	632	6.3	11.6
7			365	4.0	12.4	7			494	4.9	14.9
8			315	3.5	5.8	8			397	4.0	6.7
9			285	3.2	5.4	9			283	2.8	13.0
10			248	2.7	13.5	10			236	2.4	5.6
			(7,386)	(81.7)					(8,212)	(81.9)	
11	거영	창월화원성	235	2.6	6.1	11	거영	창월화원성	235	2.3	3.9
12			204	2.3	5.9	12			211	2.1	5.5
13			201	2.2	3.9	13			201	2.0	3.5
14			191	2.1	4.2	14			194	1.9	2.3
15			146	1.6	1.9	15			151	1.5	7.4
			(8,361)	(92.5)					(9,204)	(91.8)	
16	함순	양창송천양	144	1.6	7.9	16	함순	양창송천양	142	1.4	2.8
17			126	1.4	2.6	17			133	1.3	2.4
18			97	1.1	3.1	18			114	1.1	2.7
19			86	1.0	2.8	19			108	1.1	1.2
			(8,814)	(97.5)		20			97	1.0	2.8
									(9,798)	(97.7)	
						21	단포	양항	67	0.7	1.9
						22			60	0.6	0.8
									(9,925)	(99.0)	
전국 재배 재배면적 : 9,043ha 시군수 : 25					전국 재배 재배면적 : 10,027ha 시군수 : 25						

< 김장배추 >

'98					'99				
순위	시군명	재배면적	전국 점유율	특화 계수	순위	시군명	재배면적	전국 점유율	특화 계수
1	당진	538	3.6	2.6	1	당진	613	4.7	3.4
2	영남	532	3.6	2.9	2	고창	524	4.1	2.9
3	나주	531	3.6	2.4	3	홍성	442	3.4	4.4
4	고창	499	3.3	2.3	4	영남	414	3.2	2.6
5	김해	484	3.2	5.7	5	나주	390	3.0	2.1
		(2,584)	(17.3)				(2,383)	(18.4)	
6	아산	460	3.1	3.2	6	아산	333	2.6	2.6
7	평택	422	2.8	3.6	7	완주	280	2.2	1.9
8	완주	359	2.4	2.1	8	영월	267	2.1	2.8
9	영월	277	1.9	2.6	9	영월	260	2.0	1.9
10	안성	247	1.7	1.6	10	청원	228	1.8	1.6
		(4,724)	(31.6)				(4,126)	(31.9)	
11	화성	240	1.6	1.3	11	무안	219	1.7	1.3
12	북제	190	1.3	1.0	12	보령	217	1.7	1.6
13	제보	181	1.2	2.0	13	강진	179	1.4	2.1
14	제보	180	1.2	1.8	14	통해	177	1.4	3.3
15	양양	180	1.2	5.5	15	강진	173	1.3	2.5
		(5,889)	(39.4)				(5,266)	(40.7)	
16	괴령	179	1.2	1.4	16	화성	154	1.2	1.0
17	서산	177	1.2	1.1	17	충주	154	1.2	0.8
18	서산	173	1.2	0.8	18	충주	152	1.2	1.3
19	김음	173	1.2	0.7	19	북제	150	1.2	1.8
20	김음	167	1.1	1.5	20	북제	141	1.1	0.8
		(6,758)	(45.3)				(6,017)	(46.5)	
21	강안	163	1.1	2.6	21	연경	135	1.0	2.3
22	무성	158	1.1	1.2	22	괴령	135	1.0	0.9
23	무성	156	1.0	0.8	23	김음	133	1.0	1.2
24	무성	155	1.0	1.0	24	김음	132	1.0	0.6
25	이천	148	1.0	1.1	25	김음	127	1.0	1.3
		(7,689)	(51.5)				(6,818)	(52.7)	
26	춘포	143	1.0	2.5	26	영이	126	1.0	1.3
27	연창	141	0.9	1.7	27	원성	125	1.0	1.1
28	창경	137	0.9	2.1	28	원성	119	0.9	1.9
29	창경	125	0.8	1.1	29	원성	114	0.9	1.6
30	창경	122	0.8	0.7	30	원성	113	0.9	2.2
		(8,486)	(56.8)				(7,415)	(57.4)	
31	영하	121	0.8	2.1	31	안동	109	0.8	1.0
32	하원	121	0.8	1.4	32	영월	108	0.8	0.7
33	원영	120	0.8	1.6	33	월주	105	0.8	2.1
34	원영	120	0.8	2.3	34	파주	101	0.8	1.1
35	영합	118	0.8	1.1	35	파주	98	0.8	0.9
		(9,206)	(61.7)				(7,936)	(61.4)	

'98					'99				
순위	시군명	재배면적	전국 점유율	특화 계수	순위	시군명	재배면적	전국 점유율	특화 계수
36	홍천	117	0.8	1.3	36	여주	95	0.7	0.9
37	정파	113	0.8	0.6	37	양주	93	0.7	2.6
38	파주	111	0.7	1.1	38	부안	93	0.7	0.7
39	충령	107	0.7	0.8	39	포천	91	0.7	1.3
40	충주	104 (9,758)	0.7 (65.4)	1.0	40	포악	84 (8,392)	0.6 (64.9)	0.5
41	단양	101	0.7	2.0	41	하계	84	0.6	1.1
42	양천	100	0.7	1.4	42	용천	83	0.6	1.1
43	철원	100	0.7	1.2	43	용평	82	0.6	1.3
44	남양	99	0.7	1.7	44	청양	81	0.6	0.5
45	남여	98 (10,256)	0.7 (68.7)	0.8	45	청평	80 (8,802)	0.6 (68.1)	1.3
46	양양	94	0.6	2.3	46	창녕	80	0.6	0.8
47	안성	92	0.6	0.6	47	남제	79	0.6	0.6
48	장천	89	0.6	0.9	48	남원	76	0.6	0.7
49	순천	86	0.6	0.7	49	홍천	75	0.6	1.0
50	부안	84 (10,786)	0.6 (72.2)	0.5	50	영동	75 (9,262)	0.6 (71.6)	1.1
51	공영	80	0.5	0.7	51	단양	75	0.6	1.7
52	천안	79	0.5	1.0	52	남양	74	0.6	0.6
53	천진	76	0.5	0.6	53	영덕	72	0.6	1.5
54	진제	76	0.5	0.6	54	영양	68	0.5	1.5
55	제천	75 (11,172)	0.5 (74.8)	1.7	55	영말	65 (9,681)	0.5 (74.9)	0.5
56	문고	73	0.5	0.8	56	광창	62	0.5	2.2
57	고용	72	0.5	1.5	57	함상	61	0.5	1.3
58	용청	71	0.5	1.0	58	주원	61	0.5	0.6
59	남양	69	0.5	0.9	59	안주	60	0.5	0.3
60	원원	69 (11,526)	0.5 (77.2)	0.6			(9,925)	(76.8)	
61	남제	69	0.5	0.4					
62	진미	66	0.4	0.9					
63	구주	66	0.4	0.7					
64	광주	63	0.4	2.0					
65	광산	63 (11,853)	0.4 (79.4)	1.0					
66	논서	62	0.4	0.4					
67	군산	60	0.4	0.6					
68	산산	60 (12,035)	0.4 (80.6)	0.5					
전국 재배 재배면적 : 14,931ha 시군수 : 160					전국 재배 재배면적 : 12,929ha 시군수 : 158				

< 양배추 >

'98					'99				
순위	시군명	재배면적	전국 점유율	특화 계수	순위	시군명	재배면적	전국 점유율	특화 계수
1	북제주	1,149	25.9	19.4	1	북제주	1,317	28.0	21.3
2	평창도	526	11.8	23.5	2	진평도	626	13.3	18.1
3	진해서	391	8.8	11.2	3	창남산	531	11.3	21.1
4	해서	311	7.0	3.0	4	해서	347	7.4	3.3
5	남산	276	6.2	4.4	5	남산	322	6.8	4.8
		(2,653)	(59.8)				(3,143)	(66.7)	
6	남제주	183	4.1	3.8	6	청송	110	2.3	5.6
7	청송	118	2.7	6.5	7	송원	107	2.3	2.1
8	봉화	112	2.5	4.4	8	고창	104	2.2	1.6
9	고창	102	2.3	1.6	9	홍천	101	2.1	3.6
10	정선	100	2.3	6.7	10	괴산	75	1.6	1.8
		(3,268)	(73.6)				(3,640)	(77.3)	
11	괴산	98	2.2	2.5	11	영월	66	1.4	3.7
12	제천	95	2.1	7.2	12	성천	60	1.3	2.3
13	당진	73	1.6	1.2	13	제천	60	1.3	2.0
14	철원	68	1.5	2.7			(3,826)	(81.2)	
15	원원	63	1.4	1.3					
		(3,665)	(82.5)						
전국 재배 재배면적 : 4,440ha 시군수 : 80					전국 재배 재배면적 : 4,709ha 시군수 : 80				

< 시금치 >

'98					'99				
순위	시군명	재배면적	전국 점유율	특화 계수	순위	시군명	재배면적	전국 점유율	특화 계수
1	무안	518	12.7	9.8	1	무안	400	11.9	9.0
2	통영	251	6.2	33.3	2	남해	230	6.9	13.4
3	남해	245	6.0	12.1	3	통영	197	5.9	34.8
4	나주	192	4.7	3.1	4	여포	139	4.1	7.6
5	포항	175	4.3	5.7	5	포항	101	3.0	4.1
		(1,563)	(38.5)				(1,332)	(39.7)	
6	여포	104	2.6	4.8	6	고성	99	2.9	4.7
7	목포	97	2.4	30.9	7	진도	85	2.5	3.5
8	진도	94	2.3	2.7	8	목포	83	2.5	32.4
9	고성	92	2.3	3.6	9	신안	81	2.4	1.8
10	전도	71	1.7	2.2	10	해남	67	2.0	0.9
		(2,273)	(55.9)				(1,976)	(58.9)	
11	북제주	69	1.7	1.3					
12	삼척	65	1.6	5.9					
13	평택	61	1.5	1.3					
		(2,468)	(60.7)						
전국 재배 재배면적 : 4,064ha 시군수 : 130					전국 재배 재배면적 : 3,356ha 시군수 : 124				

〈 수 박 〉

'98					'99						
순위	시군명	재배면적	전국 점유율	특화 계수	순위	시군명	재배면적	전국 점유율	특화 계수		
1	고령	창암	2,229	15.5	10.5	1	고령	창추	1,704	12.9	9.1
2	영양	영주	830	5.8	4.7	2	영양	복제	1,011	7.7	10.3
3	영양	영주	791	5.5	7.6	3	영양	복제	807	6.1	4.7
4	영양	영주	683	4.8	3.1	4	영양	영무	753	5.7	4.7
5	영양	영주	651	4.5	3.4	5	영양	영무	632	4.8	3.6
			(5,184)	(36.1)					(4,907)	(37.2)	
6	무봉	안동	599	4.2	3.2	6	안동	동주	492	3.7	3.6
7	무봉	안동	495	3.5	6.0	7	안동	동주	479	3.6	2.5
8	무봉	안동	432	3.0	3.0	8	안동	동주	438	3.3	5.7
9	무봉	안동	351	2.4	1.5	9	안동	동주	427	3.2	9.3
10	무봉	안동	349	2.4	7.1	10	안동	동주	308	2.3	1.4
			(7,805)	(54.4)					(7,453)	(56.5)	
11	영평	동탄	328	2.3	4.4	11	영평	동탄	303	2.3	4.3
12	영평	동탄	312	2.2	2.0	12	영평	동탄	292	2.2	1.9
13	영평	동탄	228	1.6	1.7	13	영평	동탄	223	1.7	1.8
14	영평	동탄	206	1.4	2.0	14	영평	동탄	218	1.7	1.3
15	영평	동탄	203	1.4	1.9	15	영평	동탄	192	1.5	1.1
			(9,082)	(63.3)					(8,681)	(65.8)	
16	평안	태안	201	1.4	1.2	16	평안	주양	170	1.3	3.9
17	평안	태안	190	1.3	1.4	17	평안	주양	167	1.3	3.7
18	평안	태안	186	1.3	3.8	18	평안	주양	166	1.3	1.3
19	평안	태안	184	1.3	1.0	19	평안	주양	158	1.2	1.4
20	평안	태안	183	1.3	1.0	20	평안	주양	156	1.2	1.6
			(10,026)	(69.9)					(9,498)	(72.0)	
21	부령	안동	178	1.2	1.1	21	부령	성월	154	1.2	1.5
22	부령	안동	172	1.2	1.8	22	부령	성월	145	1.1	2.9
23	부령	안동	171	1.2	2.0	23	부령	성월	144	1.1	1.7
24	부령	안동	168	1.2	1.4	24	부령	성월	136	1.0	1.0
25	부령	안동	158	1.1	1.1	25	부령	성월	130	1.0	1.0
			(10,873)	(75.8)					(10,207)	(77.3)	
26	공보	주령	142	1.0	1.1	26	공보	주령	128	1.0	1.2
27	공보	주령	138	1.0	3.0	27	공보	주령	126	1.0	1.4
28	공보	주령	136	0.9	0.9	28	공보	주령	124	0.9	0.9
29	공보	주령	123	0.9	1.1	29	공보	주령	111	0.8	0.6
30	공보	주령	119	0.8	0.6	30	공보	주령	108	0.8	0.8
			(11,531)	(80.4)					(10,804)	(81.8)	
31	영구	천성	115	0.8	1.6	31	영구	천성	97	0.7	0.9
32	영구	천성	105	0.7	1.5	32	영구	천성	88	0.7	1.0
33	영구	천성	100	0.7	1.1	33	영구	천성	86	0.7	0.8
34	영구	천성	98	0.7	2.3	34	영구	천성	86	0.7	1.3
35	영구	천성	97	0.7	0.5	35	영구	천성	85	0.6	2.2
			(12,046)	(84.0)					(11,246)	(85.2)	

'98					'99					
순위	시군명	재배면적	전국 점유율	특화 계수	순위	시군명	재배면적	전국 점유율	특화 계수	
36	거연영 천장	97	0.7	1.1	36	이진서 정천	82	0.6	0.7	
37		94	0.7	1.5	37		82	0.6	1.3	
38		91	0.6	1.8	38		79	0.6	0.9	
39		86	0.6	0.7	39		76	0.6	0.5	
40		85	0.6	0.9	40		73	0.6	0.7	
		(12,499)	(87.1)			(11,638)	(88.2)			
41	이함익 영태	81	0.6	0.6	41	창진태 원안	71	0.5	0.5	
42		80	0.6	0.6	42		68	0.5	1.1	
43		76	0.5	0.4	43		64	0.5	0.6	
44		75	0.5	1.4						
45		75	0.5	0.7						
		(12,886)	(89.8)			(11,841)	(89.7)			
46	구영곡	72	0.5	0.8						
47		70	0.5	0.6						
48		68	0.5	1.0						
		(13,096)	(91.3)							
전국 재배 재배면적 : 14,344ha 시군수 : 132					전국 재배 재배면적 : 13,200ha 시군수 : 127					

< 참 의 >

'98					'99				
순위	시군명	재배면적	전국 점유율	특화 계수	순위	시군명	재배면적	전국 점유율	특화 계수
1	과화포주 성천주 천	66	6.3	9.3	1	과화포주 성천주 천	62	7.6	11.1
2		63	6.0	4.8	2		52	6.4	5.1
3		63	6.0	11.1	3		39	4.8	10.7
4		51	4.9	3.7	4		29	3.6	6.5
5		48	4.6	10.4	5		28	3.4	2.3
		(291)	(27.8)			(246)	(30.2)		
전국 재배 재배면적 : 1,047ha 시군수 : 111					전국 재배 재배면적 : 814ha 시군수 : 104				

< 오 이 >

'98					'99				
순위	시군명	재배면적	전국 점유율	특화 계수	순위	시군명	재배면적	전국 점유율	특화 계수
1	연괴문춘원	242	11.1	25.4	1	괴연제원화	142	8.2	9.3
2		117	5.4	6.1	2		136	7.9	17.5
3		105	4.8	7.9	3		85	4.9	7.8
4		93	4.3	11.1	4		63	3.6	7.4
5		77	3.5	7.2	5		62	3.6	24.9
		(634)	(29.2)			(488)	(28.2)		
6	제흥평천	77	3.5	5.8					
7		75	3.5	5.9					
8		68	3.1	2.7					
9		68	3.1	3.7					
		(922)	(42.4)						
전국 재배 재배면적 : 2,172ha 시군수 : 108					전국 재배 재배면적 : 1,728ha 시군수 : 95				

< 일반부 >

'98					'99				
순위	시군명	재배면적	전국 점유율	특화 계수	순위	시군명	재배면적	전국 점유율	특화 계수
1	고창	1,008	7.8	5.3	1	고창	1,258	9.4	6.6
2	고화평무당	679	5.2	4.2	2	고창	433	3.2	3.6
3	창성택안진	519	4.0	3.4	3	창주성택원	432	3.2	2.6
4	평안진	380	2.9	2.3	4	화평청	400	3.0	2.6
5	무당	358	2.8	2.0	5	평청	394	2.9	2.7
		(2,944)	(22.8)				(2,917)	(21.7)	
6	부흥	315	2.4	2.4	6	이포	340	2.5	2.8
7	태안	307	2.4	2.6	7	당진	323	2.4	4.4
8	안동	283	2.2	2.8	8	예서	321	2.4	1.7
9	이천	270	2.1	2.1	9	천산	292	2.2	2.3
10	이천	264	2.0	2.2	10	천산	255	1.9	1.3
		(4,383)	(33.9)				(4,448)	(33.2)	
11	서부	260	2.0	1.4	11	여주	253	1.9	2.3
12	예천	250	1.9	1.7	12	무주	247	1.8	1.4
13	해남	232	1.8	1.9	13	구미	239	1.8	2.7
14	해남	212	1.6	0.7	14	제부	228	1.7	2.7
15	제주	211	1.6	1.5	15	부여	215	1.6	1.6
		(5,548)	(42.9)				(5,630)	(42.0)	
16	경주	186	1.4	1.2	16	안원	205	1.5	1.5
17	제포	185	1.4	2.2	17	원곡	202	1.5	3.1
18	포여	180	1.4	2.3	18	피홍	191	1.4	1.6
19	포여	178	1.4	2.5	19	홍강	175	1.3	2.2
20	포여	172	1.3	1.6	20	홍강	170	1.3	3.0
		(6,657)	(51.4)				(6,573)	(49.0)	
21	원산	164	1.3	2.6	21	공음	165	1.2	1.5
22	완흥	164	1.3	2.6	22	봉경	161	1.2	1.6
23	홍영	157	1.2	1.7	23	영월	160	1.2	2.1
24	홍영	147	1.1	1.9	24	영월	155	1.2	1.0
25	홍영	145	1.1	2.9	25	영월	150	1.1	2.9
		(7,434)	(57.4)				(7,364)	(54.9)	
26	봉북	136	1.1	1.8	26	진나	146	1.1	2.3
27	공나	136	1.1	0.8	27	함해	140	1.0	0.7
28	공나	131	1.0	1.2	28	양산	140	1.0	1.1
29	아산	127	1.0	0.7	29	양산	134	1.0	0.4
30	아산	123	1.0	1.0	30	양산	132	1.0	4.8
		(8,215)	(63.5)				(8,203)	(61.1)	
31	연강	117	0.9	2.1	31	김단	128	1.0	0.6
32	합천	117	0.9	2.1	32	산청	125	0.9	2.7
33	합천	109	0.8	0.9	33	연초	122	0.9	1.9
34	합천	107	0.8	0.8	34	연초	120	0.9	2.0
35	합천	106	0.8	2.0	35	연초	119	0.9	0.8
		(8,771)	(67.8)				(8,948)	(66.7)	

'98					'99						
순위	시군명	재배면적	전국 점유율	특화 계수	순위	시군명	재배면적	전국 점유율	특화 계수		
36	창녕 논양통	녕광산산영	106	0.8	1.0	36	예남태의아	산주안성산	118	0.9	0.9
37		104	0.8	0.8	37	117		0.9	0.8		
38		102	0.8	0.7	38	111		0.8	1.1		
39		97	0.7	3.4	39	105		0.8	0.7		
40		96	0.7	4.0	40	94		0.7	0.7		
		(9,376)	(72.5)			(9,592)	(71.5)				
41	괴진음안여	산안성상주	95	0.7	0.8	41	완창통여고	주녕영수령	91	0.7	0.9
42		94	0.7	1.5	42	89		0.7	0.9		
43		86	0.7	0.9	43	88		0.7	3.9		
44		85	0.7	0.8	44	87		0.6	19.9		
45		83	0.6	19.6	45	87		0.6	1.6		
		(9,819)	(75.9)			(10,034)	(74.8)				
46	김영단인혜	제양양제산	80	0.6	0.4	46	진영포정완	안광항읍도	84	0.6	1.3
47		80	0.6	1.8	47	84		0.6	0.6		
48		66	0.5	1.5	48	80		0.6	0.8		
49		65	0.5	2.5	49	79		0.6	0.5		
50		65	0.5	0.5	50	78		0.6	1.0		
		(10,256)	(79.3)			(10,439)	(77.8)				
51	용화여밀	인천천양	63	0.5	1.0	51	용청안춘명	인송성천양	73	0.5	1.1
52		62	0.5	3.2	52	71		0.5	1.3		
53		62	0.5	0.9	53	67		0.5	0.6		
54		61	0.5	0.5	54	67		0.5	1.3		
			(10,504)	(81.2)		55		67	0.5	1.4	
						(10,858)	(80.9)				
					56	파부연김평	주안기해창	66	0.5	0.7	
					57			64	0.5	0.4	
					58			63	0.5	1.1	
					59			63	0.5	0.9	
					60			62	0.5	0.9	
						(11,176)	(83.3)				
전국 재배 재배면적 : 12,940ha 시군수 : 158					전국 재배 재배면적 : 13,415ha 시군수 : 155						

< 고행지무 >

'98					'99				
순위	시군명	재배면적	전국 점유율	특화 계수	순위	시군명	재배면적	전국 점유율	특화 계수
1	정평 거평 남	662	19.3	57.4	1	정평 거평 남	918	23.9	67.1
2		544	15.9	31.4	2		460	12.0	22.4
3		251	7.3	12.3	3		283	7.4	13.5
4		238	6.9	12.9	4		267	7.0	21.1
5		217	6.3	7.5	5		244	6.4	7.6
		(1,912)	(55.8)			(2,172)	(56.6)		
6	삼인 장영 부	213	6.2	22.9	6	인거 장영 부	237	6.2	28.4
7		207	6.0	29.8	7		224	5.8	9.8
8		202	5.9	14.2	8		209	5.4	13.1
9		176	5.1	13.4	9		194	5.1	8.5
10		171	5.0	15.4	10		151	3.9	10.3
		(2,881)	(84.1)			(3,187)	(83.0)		
11	영봉 홍김	101	2.9	8.6	11	삼함 영봉 김	139	3.6	12.6
12		72	2.1	3.7	12		89	2.3	4.6
13		64	1.9	3.2	13		77	2.0	5.8
14		61	1.8	2.0	14		72	1.9	3.2
			(3,179)	(92.8)				(3,626)	(94.5)
전국 재배 재배면적 : 3,426ha 시군수 : 23					전국 재배 재배면적 : 3,838ha 시군수 : 22				

< 김장무 >

'98					'99				
순위	시군명	재배면적	전국 점유율	특화 계수	순위	시군명	재배면적	전국 점유율	특화 계수
1	고령	2,345	18.0	12.2	1	고령	1,496	13.9	9.8
2	창암	780	6.0	4.8	2	창암	689	6.4	5.3
3	진주	556	4.3	3.1	3	나당	556	5.2	3.5
4	영광	548	4.2	2.8	4	영광	529	4.9	3.6
5	영광	276	2.1	2.0	5	영광	209	1.9	1.9
		(4,953)	(37.9)				(4,149)	(38.7)	
6	김파	228	1.7	1.1	6	평파	174	1.6	1.4
7	창녕	191	1.5	2.2	7	평파	169	1.6	2.3
8	창녕	187	1.4	1.8	8	김제	156	1.5	0.9
9	예부	180	1.4	1.4	9	김제	150	1.4	2.4
10	예부	169	1.3	1.2	10	김제	145	1.4	3.0
		(6,148)	(47.1)				(4,943)	(46.1)	
11	남제	164	1.3	1.2	11	영광	135	1.3	1.2
12	화포	157	1.2	1.0	12	화포	129	1.2	1.0
13	포정	152	1.2	2.2	13	부제	122	1.1	1.1
14	정읍	143	1.1	0.9	14	정읍	114	1.1	3.7
15	정읍	141	1.1	1.0	15	정읍	110	1.0	1.2
		(6,905)	(52.9)				(5,553)	(51.8)	
16	무안	135	1.0	0.8	16	북제	110	1.0	0.8
17	장성	132	1.0	0.9	17	북제	99	0.9	2.3
18	북제	127	1.0	1.5	18	아장	94	0.9	0.9
19	북제	125	1.0	0.7	19	아장	94	0.9	1.4
20	북제	121	0.9	4.2	20	아장	93	0.9	1.1
		(7,545)	(57.8)				(6,043)	(56.3)	
21	서안	119	0.9	0.7	21	홍이	90	0.8	1.1
22	평안	117	0.9	1.0	22	홍이	84	0.8	0.9
23	평안	114	0.9	0.8	23	정읍	82	0.8	0.6
24	아제	113	0.9	0.9	24	정읍	79	0.7	0.8
25	아제	105	0.8	2.7	25	정읍	79	0.7	0.6
		(8,113)	(62.1)				(6,457)	(60.2)	
26	홍김	104	0.8	1.0	26	완화	73	0.7	0.9
27	완전	104	0.8	1.4	27	완화	73	0.7	1.1
28	완전	98	0.8	1.0	28	강령	72	0.7	1.6
29	완전	96	0.7	0.9	29	강령	71	0.7	1.0
30	완전	84	0.6	0.8	30	보전	70	0.7	0.8
		(8,695)	(66.6)				(6,889)	(64.2)	
31	홍보	83	0.6	1.1	31	영거	70	0.7	0.9
32	영합	83	0.6	1.0	32	영거	68	0.6	1.1
33	합이	83	0.6	0.9	33	여용	66	0.6	0.8
34	합이	82	0.6	0.7	34	여용	65	0.6	1.3
35	합이	81	0.6	0.7	35	여용	65	0.6	0.4
		(9,107)	(69.8)				(7,223)	(67.3)	

'98					'99				
순위	시군명	재배면적	전국 점유율	특화 계수	순위	시군명	재배면적	전국 점유율	특화 계수
36	충남 남양 정구	81	0.6	1.6	36	포항 홍읍 제천	62	0.6	1.1
37		75	0.6	0.7	37		62	0.6	1.2
38		73	0.6	1.5	38		61	0.6	1.0
39		72	0.6	0.5	39		61	0.6	0.8
40		72	0.6	0.9	40		60	0.6	0.9
		(9,480)	(72.6)			(7,592)	(70.8)		
41	연강 원양	71	0.5	1.2					
42		71	0.5	1.3					
43		69	0.5	1.1					
44		68	0.5	1.1					
45		65	0.5	1.8					
		(9,824)	(75.3)						
46	광연 무익 영	64	0.5	2.3					
47		64	0.5	1.2					
48		64	0.5	1.5					
49		63	0.5	0.4					
50		61	0.5	0.6					
		(10,140)	(77.7)						
전국 재배 재배면적 : 13,054ha 시군수 : 158					전국 재배 재배면적 : 10,727ha 시군수 : 158				

< 당 근 >

'98					'99				
순위	시군명	재배면적	전국 점유율	특화 계수	순위	시군명	재배면적	전국 점유율	특화 계수
1	북제주	1,755	31.2	23.4	1	북제주	1,770	32.2	24.5
2	제주시	967	17.2	15.7	2	제주시	998	18.2	16.8
3	평창군	610	10.9	21.5	3	평창군	598	10.9	20.3
4	양양군	386	6.9	31.4	4	양양군	379	6.9	33.4
5	강릉시	293	5.2	12.3	5	강릉시	291	5.3	12.6
		(4,011)	(71.4)				(4,036)	(73.4)	
6	김해시	221	3.9	6.9	6	김해시	197	3.6	6.6
7	서귀포시	170	3.0	2.2	7	서귀포시	113	2.1	1.5
8	경주시	102	1.8	2.8	8	경주시	91	1.7	2.6
9	경원시	90	1.6	1.4	9	완주군	79	1.4	2.0
10	청주시	86	1.5	1.4			(4,754)	(86.5)	
		(4,971)	(88.5)						
전국 재배 재배면적 : 5,617ha 시군수 : 78					전국 재배 재배면적 : 5,497ha 시군수 : 83				

< 고 추 >

'98					'99				
순위	시군명	재배면적	전국 점유율	특화 계수	순위	시군명	재배면적	전국 점유율	특화 계수
1	의성	2,296	3.5	3.3	1	안동	2,784	3.7	3.6
2	안동	2,142	3.3	3.2	2	의성	2,481	3.3	2.9
3	청도	1,774	2.7	6.7	3	봉곡	2,157	2.9	4.9
4	과천	1,766	2.7	3.1	4	과천	2,096	2.8	3.2
5	의성	1,711 (9,689)	2.6 (14.8)	2.0	5	청도	2,075 (11,593)	2.7 (15.3)	6.6
6	영동	1,697	2.6	7.6	6	영제	1,976	2.6	7.5
7	봉곡	1,682	2.6	4.5	7	제정	1,954	2.6	4.1
8	고령	1,655	2.5	1.7	8	고령	1,767	2.3	1.8
9	영제	1,468	2.2	2.1	9	고령	1,697	2.2	1.6
10	영제	1,355 (17,546)	2.1 (26.9)	3.4	10	충주	1,618 (20,605)	2.1 (27.3)	2.4
11	충주	1,278	2.0	2.1	11	영월	1,522	2.0	1.9
12	영월	1,209	1.9	0.8	12	영월	1,470	1.9	2.0
13	예천	1,174	1.8	1.9	13	예천	1,229	1.6	2.1
14	음성	996	1.5	2.1	14	음성	1,057	1.4	0.6
15	안성	910 (23,113)	1.4 (35.4)	1.0	15	안성	1,024 (26,907)	1.4 (35.6)	1.0
16	영월	891	1.4	3.6	16	단양	1,011	1.3	3.8
17	단양	869	1.3	1.0	17	청주	990	1.3	1.2
18	보은	829	1.3	3.7	18	상주	979	1.3	0.9
19	은성	826	1.3	2.5	19	화성	974	1.3	1.0
20	월척	807 (27,335)	1.2 (41.8)	1.1	20	월척	956 (31,817)	1.3 (42.1)	3.3
21	화성	796	1.2	1.0	21	영월	908	1.2	1.6
22	부안	785	1.2	1.1	22	청주	882	1.2	2.3
23	창원	772	1.2	2.2	23	부안	851	1.1	1.0
24	진주	769	1.2	2.3	24	진영	847	1.1	2.4
25	진주	728 (31,185)	1.1 (47.7)	1.3	25	진영	816 (36,949)	1.1 (48.9)	1.3
26	진영	704	1.1	2.3	26	임태	811	1.1	2.5
27	실성	650	1.0	1.2	27	보은	804	1.1	1.4
28	실성	645	1.0	2.2	28	공주	803	1.1	2.0
29	주천	627	1.0	1.3	29	공주	779	1.0	1.3
30	나주	621 (35,140)	1.0 (53.8)	0.6	30	공주	678 (40,824)	0.9 (54.0)	1.6
31	태진	615	0.9	1.2	31	예성	652	0.9	0.8
32	진성	567	0.9	1.1	32	정화	642	0.8	2.4
33	김예	561	0.9	0.5	33	화성	635	0.8	1.4
34	예화	560	0.9	0.8	34	나주	633	0.8	0.6
35	안성	554 (37,997)	0.8 (58.1)	1.4	35	안성	620 (44,006)	0.8 (58.2)	0.9

'98					'99						
순위	시군명	재배면적	전국 점유율	특화 계수	순위	시군명	재배면적	전국 점유율	특화 계수		
36	무완안포함	주추성향평	547	0.8	2.6	36	김진	계도성향	618	0.8	0.5
37		529	0.8	1.1	37	홍완	홍주천안위	618	0.8	1.1	
38		528	0.8	0.9	38	이천군	부원당서경	617	0.8	1.1	
39		506	0.8	1.0	39	창순여문아	녕천주경산	615	0.8	2.5	
40		500	0.8	0.8	40		499	0.8	1.1		
	(40,607)	(62.1)			500		0.8				
					597		0.8				
					(47,071)		(62.3)				
41	이순창부정	천천녕여성	482	0.7	0.8	41	부원당서경	여주진산주	523	0.7	0.7
42		478	0.7	0.9	42	520	0.7	1.4			
43		476	0.7	0.9	43	564	0.7	0.8			
44		466	0.7	0.7	44	555	0.7	0.9			
45		446	0.7	2.0	45	546	0.7	1.7			
	(42,955)	(65.7)			(49,900)	(66.0)					
46	당원영옥아	진주암천산	442	0.7	0.5	46	창순여문아	녕천주경산	495	0.7	0.8
47		439	0.7	1.4	47	494	0.7	0.8			
48		428	0.7	0.5	48	492	0.7	0.8			
49		426	0.7	1.4	49	492	0.7	1.0			
50		426	0.7	0.7	50	501	0.7	0.6			
	(45,116)	(69.0)			(52,471)	(69.4)					
51	홍문의홍군	성경산천위	414	0.6	0.8	51	진합평보영	천평창성압	474	0.6	1.3
52		409	0.6	1.0	52	472	0.6	0.7			
53		404	0.6	0.5	53	452	0.6	1.1			
54		402	0.6	1.1	54	452	0.6	0.6			
55		400	0.6	1.5	55	490	0.6	0.7			
	(47,145)	(72.1)			(54,934)	(72.7)					
56	여경평부울	주추창안진	389	0.6	0.7	56	옥무평회합	천안택성천	437	0.6	1.2
57		388	0.6	0.5	57	423	0.6	0.4			
58		384	0.6	1.2	58	419	0.6	0.5			
59		384	0.6	0.5	59	410	0.5	1.0			
60		373	0.6	1.9	60	389	0.5	0.7			
	(49,063)	(75.1)			(57,234)	(75.7)					
61	춘곡서천진	천성산안천	370	0.6	1.5	61	보양울익영	평평진산동	386	0.5	0.8
62		370	0.6	1.2	62	385	0.5	1.1			
63		369	0.6	0.4	63	383	0.5	1.7			
64		364	0.6	0.7	64	381	0.5	0.4			
65		361	0.6	1.2	65	378	0.5	0.9			
	(50,897)	(77.9)			(59,312)	(78.5)					
66	횡장양보영	성성평평덕	356	0.5	1.0	66	평평진산동	386	0.5	0.8	
67		351	0.5	0.9	67	385	0.5	1.1			
68		348	0.5	1.1	68	383	0.5	1.7			
69		348	0.5	0.8	69	381	0.5	0.4			
70		339	0.5	1.5	70	378	0.5	0.9			
	(52,639)	(80.6)			(61,225)	(81.0)					

'98					'99				
순위	시군명	재배면적	전국 점유율	특화 계수	순위	시군명	재배면적	전국 점유율	특화 계수
71	평택	337	0.5	0.4	71	장흥	376	0.5	0.5
72	합천	333	0.5	0.7	72	영덕	374	0.5	1.4
73	보령	331	0.5	0.5	73	춘천	373	0.5	1.2
74	영양	329	0.5	1.0	74	충주	364	0.5	1.0
75	영양	326	0.5	1.2	75	영양	361	0.5	1.2
		(54,295)	(83.1)				(63,073)	(83.5)	
76	김연	302	0.5	0.5	76	김장	356	0.5	0.5
77	남원	300	0.5	1.1	77	곡남	348	0.5	0.7
78	파장	297	0.5	0.5	78	곡남	339	0.4	0.9
79	파장	288	0.4	0.7	79	거창	329	0.4	0.5
80	파장	282	0.4	0.5	80	거창	325	0.4	0.7
		(55,764)	(85.3)				(64,770)	(85.7)	
81	합천	275	0.4	0.8	81	연천	319	0.4	0.9
82	거용	274	0.4	0.7	82	파천	316	0.4	0.6
83	포천	272	0.4	0.9	83	연천	316	0.4	1.0
84	포천	262	0.4	0.7	84	포천	314	0.4	0.8
85	포천	262	0.4	0.8	85	포천	284	0.4	0.7
		(57,109)	(87.4)				(66,319)	(87.8)	
86	논서	261	0.4	0.4	86	논서	273	0.4	0.3
87	서강	254	0.4	0.9	87	의금	267	0.4	0.5
88	서강	254	0.4	0.6	88	의금	264	0.3	0.7
89	서강	252	0.4	0.4	89	의금	261	0.3	0.8
90	서강	240	0.4	0.9	90	의금	257	0.3	0.5
		(58,370)	(89.3)				(67,641)	(89.5)	
91	고원	232	0.4	0.3	91	고원	248	0.3	0.2
92	완주	228	0.3	0.6	92	김강	239	0.3	0.7
93	합천	200	0.3	0.4	93	강원	228	0.3	0.4
94	합천	191	0.3	0.5	94	강원	223	0.3	0.5
95	합천	186	0.3	0.5	95	강원	221	0.3	1.0
		(59,818)	(91.5)				(69,051)	(91.4)	
96	삼양	184	0.3	1.0	96	합천	212	0.3	0.4
97	담양	180	0.3	0.5	97	구미	202	0.3	0.7
98	담양	178	0.3	0.7	98	담양	195	0.3	0.4
99	담양	173	0.3	0.5	99	담양	187	0.2	0.5
100	담양	164	0.3	0.7	100	담양	185	0.2	0.4
		(60,697)	(92.9)				(70,427)	(93.2)	
101	광강	160	0.2	1.2	101	칠곡	181	0.2	0.7
102	광강	159	0.2	0.6	102	광안	179	0.2	1.1
103	광양	157	0.2	0.7	103	광안	177	0.2	0.6
104	광양	155	0.2	0.9	104	광안	171	0.2	1.0
105	광양	153	0.2	0.3	105	광안	169	0.2	0.6
		(61,634)	(94.3)				(71,483)	(94.6)	
전국 재배 재배면적 : 65,344ha 시군수 : 157					전국 재배 재배면적 : 75,574ha 시군수 : 160				

< 마 늘 >

'98					'99				
순위	시군명	재배면적	전국 점유율	특화 계수	순위	시군명	재배면적	전국 점유율	특화 계수
1	신안	4,997	13.4	9.9	1	신안	5,174	12.2	9.1
2	신무	4,150	11.1	8.5	2	신무	4,670	11.0	8.3
3	고흥	3,284	8.8	6.2	3	고흥	3,729	8.8	6.2
4	해남	2,990	8.0	3.4	4	해남	3,510	8.3	3.7
5	해남	2,499	6.7	13.5	5	해남	2,808	6.6	13.0
		(17,920)	(48.0)				(19,891)	(46.9)	
6	의정부	1,648	4.4	4.1	6	의정부	1,867	4.4	4.0
7	제주	1,258	3.4	2.5	7	제주	1,601	3.8	2.9
8	태안	995	2.7	3.4	8	창녕	1,173	2.8	3.6
9	서천	972	2.6	1.9	9	남영	1,146	2.7	2.5
10	청양	927	2.5	3.1	10	영제	1,062	2.5	2.9
		(23,720)	(63.5)				(26,740)	(63.0)	
11	영남	848	2.3	2.7	11	서산	979	2.3	1.6
12	합천	781	2.1	1.9	12	합천	978	2.3	2.5
13	합천	709	1.9	2.0	13	태안	969	2.3	2.9
14	합천	541	1.4	1.9	14	태안	607	1.4	1.8
15	합천	426	1.1	2.7	15	완원	506	1.2	2.1
		(27,025)	(72.4)				(30,779)	(72.6)	
16	완원	412	1.1	1.9	16	군위	499	1.2	2.7
17	예천	383	1.0	0.8	17	예천	397	0.9	1.0
18	예천	291	0.8	0.8	18	하당	347	0.8	1.4
19	강화	285	0.8	0.9	19	당여	346	0.8	0.6
20	강화	283	0.8	1.3	20	당여	345	0.8	1.5
		(28,984)	(77.6)				(33,075)	(78.0)	
21	여단	271	0.7	1.4	21	강단	338	0.8	0.9
22	통제	268	0.7	2.1	22	단양	306	0.7	2.1
23	영천	240	0.6	3.5	23	영성	268	0.6	3.8
24	제삼	205	0.5	0.9	24	홍삼	204	0.5	0.6
25	제삼	190	0.5	1.9	25	홍삼	200	0.5	1.6
		(30,383)	(81.4)				(34,593)	(81.6)	
26	홍나	177	0.5	0.6	26	제나	188	0.4	0.7
27	완청	167	0.4	0.3	27	완서	177	0.4	0.3
28	청예	155	0.4	0.6	28	서아	173	0.4	0.6
29	청예	153	0.4	0.4	29	아산	172	0.4	0.6
30	청예	153	0.4	0.4	30	아산	157	0.4	0.4
		(31,188)	(83.5)				(35,460)	(83.6)	
31	아평	151	0.4	0.4	31	청영	156	0.4	0.3
32	서구	146	0.4	0.3	32	영사	155	0.4	0.3
33	구미	142	0.4	0.6	33	평고	139	0.3	0.7
34	안동	141	0.4	0.6	34	평고	137	0.3	0.3
35	안동	134	0.4	0.4	35	평고	137	0.3	0.5
		(31,902)	(85.4)				(36,184)	(85.3)	

'98					'99						
순위	시군명	재배면적	전국 점유율	특화 계수	순위	시군명	재배면적	전국 점유율	특화 계수		
36	공화	주성안령산	122	0.3	0.4	36	구미	미청안경산	135	0.3	0.5
37	합	고금	121	0.3	0.3	37	삼	함문예	134	0.3	0.7
38	함	고금	117	0.3	0.4	38	함	문예	132	0.3	0.4
39	고	금	115	0.3	0.8	39	문	예	131	0.3	0.5
40	금		112	0.3	0.7	40	예		129	0.3	0.3
		(32,489)	(87.0)				(36,845)	(86.9)			
41	산	청령안성경	112	0.3	0.6	41	화	성령안동도	126	0.3	0.2
42	보	영안문	111	0.3	0.4	42	보	부안진	124	0.3	0.4
43	영	안문	111	0.3	0.2	43	부	안진	120	0.3	0.3
44	안	문	108	0.3	0.3	44	안	진	118	0.3	0.3
45	문		108	0.3	0.5	45	진		112	0.3	0.4
		(33,039)	(88.5)				(37,445)	(88.3)			
46	사	천여안주덕	108	0.3	0.7	46	공	주덕산여주	111	0.3	0.3
47	부	여영	104	0.3	0.3	47	영	부여	110	0.3	0.7
48	부	여영	102	0.3	0.2	48	부	여주	109	0.3	0.6
49	여	영	98	0.3	0.3	49	여	주	108	0.3	0.3
50	영		95	0.3	0.7	50	주		105	0.2	0.3
		(33,546)	(89.8)				(37,988)	(89.6)			
51	이	천산주제주	93	0.2	0.3	51	목	포령제주성	103	0.2	3.2
52	논	상거진	88	0.2	0.2	52	고	거상안	100	0.2	0.6
53	상	거진	88	0.2	0.2	53	거	상안	100	0.2	1.0
54	거	진	88	0.2	1.0	54	상	안	98	0.2	1.2
55	진		86	0.2	0.3	55	안		97	0.2	0.3
		(33,989)	(91.0)				(38,486)	(90.7)			
56	고	성도양평주	85	0.2	0.4	56	논	산주순천천	96	0.2	0.2
57	진	양평주	84	0.2	0.3	57	경	화이김	96	0.2	0.2
58	합	양평주	83	0.2	0.4	58	화	이김	94	0.2	0.4
59	양	평주	79	0.2	0.4	59	이	김	91	0.2	0.2
60	평	주	79	0.2	0.2	60	김		90	0.2	0.2
		(34,399)	(92.1)				(38,486)	(91.8)			
61	피	산산주동포	79	0.2	0.2	61	담	양평양광주	88	0.2	0.4
62	의	경영목	77	0.2	0.2	62	양	평양광주	85	0.2	0.4
63	경	영목	74	0.2	0.2	63	합	영진	84	0.2	0.4
64	영	목	72	0.2	0.4	64	영	진	83	0.2	0.2
65	목		71	0.2	2.5	65	진		81	0.2	0.2
		(34,772)	(93.1)				(39,374)	(92.8)			
66	김	천원순진성	71	0.2	0.2	66	익	산원인동주	80	0.2	0.1
67	남	화울보	69	0.2	0.2	67	남	용영충	80	0.2	0.2
68	화	울보	68	0.2	0.3	68	용	영충	78	0.2	0.4
69	울	보	66	0.2	0.6	69	영	충	77	0.2	0.3
70	보		63	0.2	0.2	70	충		76	0.2	0.2
		(35,109)	(94.0)				(39,765)	(93.8)			
전국 재배 재배면적 : 37,337ha 시군수 : 154					전국 재배 재배면적 : 42,416ha 시군수 : 156						

< 양 파 >

'98					'99				
순위	시군명	재배면적	전국 점유율	특화 계수	순위	시군명	재배면적	전국 점유율	특화 계수
1	무안	2,839	19.2	14.7	1	무안	2,600	16.1	12.1
2	창신	1,470	9.9	12.6	2	창신	1,494	9.3	11.9
3	합동	1,345	9.1	6.8	3	합동	1,234	7.6	5.7
4	합동	1,174	7.9	8.5	4	합동	1,183	7.3	8.0
5	북제주	919	6.2	4.7	5	북제주	1,082	6.7	3.0
		(7,747)	(52.3)				(7,593)	(47.1)	
6	해남	846	5.7	2.5	6	북제주	835	5.2	3.9
7	영진	541	3.7	4.1	7	의성	616	3.8	3.4
8	영진	488	3.3	3.9	8	의성	571	3.5	3.9
9	합동	473	3.2	7.6	9	합동	533	3.3	6.6
10	합동	424	2.9	5.7	10	합동	515	3.2	7.4
		(10,519)	(71.0)				(10,663)	(66.1)	
11	고성	387	2.6	1.8	11	합동	495	3.1	3.9
12	의성	349	2.4	2.2	12	영진	471	2.9	3.4
13	합동	291	2.0	2.6	13	고성	336	2.1	1.5
14	합동	241	1.6	2.7	14	고성	335	2.1	3.5
15	의성	237	1.6	3.2	15	합동	286	1.8	3.3
		(12,024)	(81.2)				(12,586)	(78.0)	
16	진안	194	1.3	1.7	16	안동	245	1.5	1.5
17	평안	189	1.3	2.5	17	의성	243	1.5	3.0
18	부안	179	1.2	1.1	18	진부	179	1.1	1.5
19	완안	138	0.9	1.6	19	부거	160	1.0	0.9
20	완안	128	0.9	0.9	20	부거	147	0.9	1.5
		(12,852)	(86.8)				(13,560)	(84.1)	
21	여영	103	0.7	1.3	21	완안	129	0.8	1.4
22	의성	79	0.5	0.5	22	경남	125	0.8	1.4
23	의성	76	0.5	0.4	23	경남	118	0.7	1.6
24	완산	73	0.5	0.7	24	경남	110	0.7	0.6
25	완산	70	0.5	1.0	25	경남	104	0.6	0.5
		(13,359)	(90.2)				(14,146)	(87.7)	
26	예거	66	0.4	0.5	26	산상	104	0.6	1.3
27	경상	65	0.4	0.7	27	고성	92	0.6	0.4
28	상거	64	0.4	1.0	28	고성	88	0.5	1.4
29	상거	63	0.4	0.3	29	거영	82	0.5	2.1
30	상거	60	0.4	1.7	30	거영	74	0.5	1.3
		(13,677)	(92.4)				(14,685)	(91.0)	
					31	장예	72	0.4	0.5
					32	예문	72	0.4	0.5
					33	완주	63	0.4	0.5
					34	완주	63	0.4	0.6
					35	완주	60	0.4	0.3
							(15,015)	(93.1)	
전국 재배 재배면적 : 14,806ha 시군수 : 102					전국 재배 재배면적 : 16,131ha 시군수 : 112				

< 대 파 >

'98					'99				
순위	시군명	재배면적	전국 점유율	특화 계수	순위	시군명	재배면적	전국 점유율	특화 계수
1	진남양주	2,519	19.6	25.0	1	진청도	2,834	19.7	26.8
2	영광	294	2.3	5.9	2	청양	334	2.3	2.1
3	영고	284	2.2	2.1	3	남양주	317	2.2	5.9
4	고청	273	2.1	6.6	4	김해	289	2.0	3.7
5	청원	272	2.1	2.0	5	고양	280	1.9	5.6
		(5,442)	(42.4)				(6,023)	(41.8)	
6	김해	248	1.9	3.4	6	아산	262	1.8	1.8
7	칠곡	224	1.7	1.8	7	영광	241	1.7	1.6
8	정읍	206	1.6	4.4	8	완주	218	1.5	2.1
9	해남	178	1.4	1.1	9	해부	215	1.5	0.7
10	해남	166	1.3	0.6	10	부안	213	1.5	1.4
		(6,726)	(52.4)				(7,404)	(51.3)	
11	경주	163	1.3	1.1	11	이천	212	1.5	1.6
12	부안	160	1.2	1.1	12	완주	196	1.4	2.4
13	구미	137	1.1	20.6	13	경북	172	1.2	1.0
14	청부	129	1.0	4.3	14	칠정	157	1.1	3.1
15	주천	123	1.0	21.0	15	곡읍	148	1.0	0.8
		(7,438)	(58.0)				(8,289)	(57.5)	
16	이천	121	0.9	1.0	16	청주	144	1.0	4.3
17	상주	121	0.9	0.7	17	양천	130	0.9	3.3
18	의주	120	0.9	0.7	18	김제	130	0.9	1.0
19	완양	116	0.9	1.3	19	북서	128	0.9	0.7
20	주주	113	0.9	3.2	20	주산	125	0.9	0.6
		(8,029)	(62.6)				(8,946)	(62.0)	
21	제원	113	0.9	3.0	21	구리	115	0.8	17.3
22	영양	111	0.9	2.4	22	영주	111	0.8	2.1
23	양안	109	0.8	1.5	23	상미	107	0.7	0.5
24	평성	103	0.8	1.7	24	원구	103	0.7	1.5
25	평성	101	0.8	0.9	25	원구	103	0.7	1.1
		(8,566)	(66.8)				(9,485)	(65.8)	
26	포항	91	0.7	1.3	26	익산	101	0.7	0.5
27	시원	86	0.7	0.6	27	포항	100	0.7	1.3
28	원김	85	0.7	4.4	28	화성	97	0.7	0.5
29	원김	84	0.7	1.3	29	강릉	94	0.7	1.6
30	원김	83	0.6	0.4	30	강릉	94	0.7	0.8
		(9,093)	(70.9)				(9,971)	(69.1)	
31	춘천	82	0.6	1.7	31	안성	90	0.6	0.7
32	강제	82	0.6	1.5	32	논군	90	0.6	0.6
33	제화	82	0.6	1.0	33	파관	90	0.6	1.5
34	화고	80	0.6	0.5	34	파관	89	0.6	0.9
35	화고	79	0.6	1.5	35	파관	89	0.6	0.7
		(9,498)	(74.0)				(10,419)	(72.2)	

'98					'99				
순위	시군명	재배면적	전국 점유율	특화 계수	순위	시군명	재배면적	전국 점유율	특화 계수
36	충청 충청 충청 충청 충청	75	0.6	0.6	36	충청	88	0.6	1.3
37		74	0.6	1.3	37	충청	86	0.6	1.2
38		73	0.6	7.4	38	충청	85	0.6	1.5
39		72	0.6	1.3	39	충청	85	0.6	1.4
40		71	0.6	0.4	40	충청	85	0.6	0.4
		(9,941)	(77.5)			(10,848)	(75.2)		
41	충청 충청 충청 충청 충청	69	0.5	1.5	41	충청	84	0.6	0.7
42		68	0.5	0.6	42	충청	81	0.6	10.9
43		65	0.5	0.6	43	충청	81	0.6	3.6
44		64	0.5	10.9	44	충청	77	0.5	0.7
45		62	0.5	0.4	45	충청	77	0.5	7.0
		(10,269)	(80.0)			(11,248)	(78.0)		
					46	충청	74	0.5	2.5
					47	충청	71	0.5	0.4
					48	충청	64	0.4	7.8
					49	충청	64	0.4	0.5
					50	충청	63	0.4	0.3
						(11,718)	(81.3)		
					51	충청	62	0.4	0.6
					52	충청	60	0.4	10.4
					53	충청	60	0.4	1.4
						(11,962)	(82.9)		
전국 재배 재배면적 : 12,831ha 시군수 : 153					전국 재배 재배면적 : 14,421ha 시군수 : 152				

< 쪽 파 >

'98					'99				
순위	시군명	재배면적	전국 점유율	특화 계수	순위	시군명	재배면적	전국 점유율	특화 계수
1	보성	975	13.9	13.6	1	북제주	800	9.1	6.9
2	북제주	942	13.5	10.1	2	보성	757	8.6	8.8
3	무안	623	8.9	6.8	3	무안	695	7.9	6.0
4	예천	379	5.4	5.3	4	서산	571	6.5	4.6
5	당진	334	4.8	3.5	5	서산	496	5.7	5.7
		(3,253)	(46.5)				(3,319)	(37.9)	
6	서산	280	4.0	2.8	6	예천	448	5.1	4.9
7	산천	270	3.9	3.9	7	당진	423	4.8	3.5
8	서천	220	3.1	4.8	8	예천	311	3.6	3.7
9	예천	219	3.1	3.3	9	서천	275	3.1	4.7
10	남제주	192	2.7	2.5	10	남제주	257	2.9	2.7
		(4,434)	(63.3)				(5,033)	(57.5)	
11	보령	165	2.4	3.5	11	보령	207	2.4	3.6
12	부안	105	1.5	1.3	12	부안	172	2.0	1.8
13	완주	86	1.2	2.3	13	완주	168	1.9	2.6
14	여주	78	1.1	3.7	14	여주	151	1.7	3.2
15	서귀포	77	1.1	3.6	15	양산	140	1.6	7.8
		(5,065)	(72.4)				(6,105)	(69.7)	
16	동해	71	1.0	17.1	16	태안	125	1.4	1.8
17	해남	71	1.0	1.1	17	홍주	111	1.3	1.6
18	해동	70	1.0	0.4	18	제해	110	1.3	4.3
19	영남	67	1.0	5.2	19	해남	103	1.2	0.5
		(5,414)	(77.3)		20	서귀포	86	1.0	3.1
							(6,640)	(75.8)	
					21	장흥	83	0.9	1.0
					22	동해	80	0.9	16.0
					23	통천	79	0.9	5.4
					24	포천	69	0.8	1.4
							(7,087)	(80.9)	
전국 재배면적 : 7,000ha 시군수 : 145					전국 재배면적 : 8,757ha 시군수 : 148				

< 참 계 >

'98					'99				
순위	시군명	재배면적	전국 점유율	특화 계수	순위	시군명	재배면적	전국 점유율	특화 계수
1	안동	1,895	3.6	3.5	1	신안	2,279	4.6	3.4
2	해안	1,644	3.1	1.3	2	해안	1,808	3.7	1.6
3	신안	1,635	3.1	2.3	3	안동	1,412	2.9	2.8
4	무안	1,305	2.5	1.9	4	안동	1,319	2.7	2.0
5	북제주	1,201 (7,680)	2.3 (14.5)	1.7	5	북제주	1,077 (7,895)	2.2 (16.0)	1.7
6	예천	1,190	2.3	2.4	6	고령	997	2.0	1.4
7	의령	1,189	2.3	2.1	7	예천	982	2.0	2.1
8	충주	872	1.7	1.8	8	의령	918	1.9	1.7
9	영월	820	1.6	2.1	9	함평	822	1.7	1.8
10	영월	786 (12,537)	1.5 (23.7)	1.8	10	함평	798 (12,412)	1.6 (25.1)	1.3
11	고성	769	1.5	1.0	11	나주	763	1.5	1.1
12	상합	767	1.5	1.0	12	완부	661	1.3	2.4
13	합곡	750	1.4	1.5	13	보안	656	1.3	1.2
14	군위	748	1.4	3.4	14	보안	622	1.3	1.3
15	영월	714 (16,285)	1.4 (30.8)	2.8	15	보안	620 (15,734)	1.3 (31.9)	1.5
16	나영	711	1.3	0.9	16	군위	617	1.2	2.9
17	괴구	687	1.3	1.1	17	충주	608	1.2	1.4
18	과구	668	1.3	1.4	18	영구	604	1.2	1.7
19	구창	659	1.2	2.0	19	구창	591	1.2	1.8
20	구창	624 (19,634)	1.2 (37.2)	1.5	20	구창	589 (18,743)	1.2 (38.0)	0.8
21	완청	614	1.2	2.0	21	화연	584	1.2	1.9
22	화정	612	1.2	1.1	22	연정	568	1.2	2.6
23	화정	612	1.2	1.9	23	정영	562	1.1	0.9
24	정보	586	1.1	0.9	24	영장	557	1.1	1.1
25	정보	581 (22,639)	1.1 (42.9)	1.1	25	영장	550 (21,564)	1.1 (43.7)	1.3
26	문부	572	1.1	1.8	26	고창	540	1.1	0.8
27	부영	563	1.1	1.0	27	창원	519	1.1	1.0
28	영진	535	1.0	1.0	28	원진	510	1.0	2.1
29	강여	522	1.0	1.1	29	여문	499	1.0	1.8
30	강여	513 (25,344)	1.0 (48.0)	1.8	30	여문	482 (24,114)	1.0 (48.8)	1.5
31	곡읍	511	1.0	2.0	31	창녕	478	1.0	1.2
32	김산	509	1.0	1.3	32	김산	471	1.0	1.1
33	김산	498	0.9	1.1	33	순곡	470	1.0	1.1
34	금순	486	0.9	2.2	34	곡의	452	0.9	1.9
35	금순	479 (27,827)	0.9 (52.7)	1.1	35	곡의	447 (26,432)	0.9 (53.5)	0.7

'98					'99						
순위	시군명	재배면적	전국 점유율	특화 계수	순위	시군명	재배면적	전국 점유율	특화 계수		
36	여제 합교안	주천	473	0.9	1.1	36	장김	홍제	446	0.9	1.0
37		466	0.9	1.4	37	장김	성제	429	0.9	0.5	
38		448	0.8	1.1	38	장김	합천	424	0.9	1.4	
39		446	0.8	0.6	39	합교	안산	392	0.8	1.0	
40		419	0.8	0.9	40	합교	안산	391	0.8	1.9	
		(30,529)	(57.8)				(28,514)	(57.7)			
41	연홍 김장이	천성	418	0.8	1.8	41	순음	창성	391	0.8	1.4
42		418	0.8	1.0	42	순음	성안	390	0.8	1.0	
43		418	0.8	0.5	43	순음	성안	390	0.8	1.0	
44		409	0.8	0.8	44	순음	합남	361	0.7	1.0	
45		395	0.7	0.8	45	합남	안해	361	0.7	1.4	
		(32,990)	(62.5)				(30,795)	(62.4)			
46	장순의 합보	성창	392	0.7	1.2	46	서화	산성	345	0.7	0.5
47		386	0.7	1.4	47	서화	천주	340	0.7	0.6	
48		384	0.7	0.6	48	제여	안은	338	0.7	1.1	
49		374	0.7	1.0	49	제여	안은	337	0.7	0.8	
50		371	0.7	1.4	50	제여	안은	335	0.7	0.8	
		(34,897)	(66.1)				(32,849)	(66.5)			
51	공영 원논화	주동	367	0.7	0.8	51	담괴	양산	331	0.7	1.2
52		350	0.7	1.3	52	담괴	동산	327	0.7	0.8	
53		338	0.6	1.3	53	영경	산천	316	0.6	1.2	
54		338	0.6	0.6	54	영경	산천	316	0.6	1.4	
55		332	0.6	0.5	55	영경	산천	302	0.6	0.7	
		(36,622)	(69.3)				(34,441)	(69.7)			
56	경담 서아당	산양	322	0.6	1.4	56	진진	도주	300	0.6	0.8
57		319	0.6	1.0	57	진진	성산	300	0.6	0.7	
58		311	0.6	0.4	58	고논	아산	299	0.6	1.0	
59		307	0.6	0.6	59	고논	아산	294	0.6	0.5	
60		302	0.6	0.4	60	고논	아산	293	0.6	0.6	
		(38,183)	(72.3)				(35,927)	(72.8)			
61	부진 봉천포	여주	300	0.6	0.6	61	진공	안주	293	0.6	1.2
62		293	0.6	0.6	62	진공	여진	291	0.6	0.7	
63		292	0.6	1.0	63	부당	청진	290	0.6	0.6	
64		291	0.6	0.7	64	부당	청진	287	0.6	0.4	
65		288	0.5	1.0	65	부당	청진	285	0.6	1.0	
		(39,947)	(75.6)				(37,373)	(75.7)			
66	진평 태완남	안택	287	0.5	1.1	66	태원	안주	275	0.6	0.7
67		285	0.5	0.5	67	태원	은주	274	0.6	1.1	
68		282	0.5	0.7	68	보완	남양	269	0.5	1.0	
69		280	0.5	0.7	69	보완	남양	266	0.5	0.7	
70		279	0.5	0.6	70	보완	남양	264	0.5	1.5	
		(41,360)	(78.3)				(39,001)	(79.0)			

'98					'99				
순위	시군명	재배면적	전국 점유율	특화 계수	순위	시군명	재배면적	전국 점유율	특화 계수
71	서천	277	0.5	0.8	71	양평	257	0.5	1.1
72	예산	276	0.5	0.5	72	남원	254	0.5	0.6
73	해운대	276	0.5	1.1	73	봉화	248	0.5	0.9
74	진주	270	0.5	0.4	74	예산	243	0.5	0.5
75	진천	269 (42,728)	0.5 (80.9)	1.1	75	철원	242 (40,245)	0.5 (81.5)	1.4
76	단양	261	0.5	1.4	76	평택	239	0.5	0.4
77	청도	260	0.5	0.8	77	경주	238	0.5	0.4
78	고령	259	0.5	1.2	78	포천	234	0.5	0.9
79	고성	256	0.5	0.8	79	서천	227	0.5	0.7
80	칠곡	255 (44,019)	0.5 (83.3)	1.3	80	밀양	227 (41,410)	0.5 (83.9)	0.5
81	통영	251	0.5	2.6	81	파주	226	0.5	0.7
82	의령	245	0.5	1.0	82	제보	226	0.5	1.6
83	보령	244	0.5	0.9	83	천안	224	0.5	0.7
84	의성	241	0.5	0.7	84	천성	212	0.4	0.5
85	보령	241 (45,241)	0.5 (85.7)	0.9	85	충성	209 (42,507)	0.4 (86.1)	1.0
86	구례	235	0.4	1.2	86	통영	209	0.4	2.5
87	파주	226	0.4	0.8	87	거창	208	0.4	0.7
88	파주	223	0.4	0.6	88	구미	206	0.4	1.1
89	홍천	218	0.4	0.7	89	진천	193	0.4	0.8
90	거창	218 (46,361)	0.4 (87.8)	0.7	90	사천	192 (43,515)	0.4 (88.1)	0.9
91	청성	214	0.4	1.0	91	의령	192	0.4	0.8
92	연진	214	0.4	0.7	92	홍천	190	0.4	0.7
93	연진	212	0.4	0.9	93	포항	190	0.4	5.0
94	연진	212	0.4	0.5	94	거포	186	0.4	1.5
95	연진	210 (47,423)	0.4 (89.8)	1.1	95	포항	185 (44,458)	0.4 (90.0)	0.5
96	목포	198	0.4	4.9	96	광양	184	0.4	0.9
97	무안	197	0.4	1.2	97	청양	181	0.4	0.7
98	함평	191	0.4	0.7	98	합성	181	0.4	0.7
99	함평	190	0.4	1.5	99	양령	179	0.4	0.7
100	포항	189 (48,388)	0.4 (91.6)	0.5	100	고령	178 (45,361)	0.4 (91.9)	0.9
101	사천	185	0.4	0.8	101	남해	176	0.4	0.3
102	광안	183	0.3	0.9	102	성주	175	0.4	0.6
103	남해	181	0.3	0.3	103	용인	167	0.3	0.7
104	영양	180	0.3	1.0	104	무주	154	0.3	1.0
105	밀양	172 (49,289)	0.3 (93.3)	0.4	105	주기	149 (46,182)	0.3 (93.5)	0.7
전국 재배 재배면적 : 52,814ha 시군수 : 156					전국 재배 재배면적 : 49,379ha 시군수 : 156				

< 들 깨 >

'98					'99				
순위	시군명	재배면적	전국 점유율	특화 계수	순위	시군명	재배면적	전국 점유율	특화 계수
1	청주	993	2.8	2.6	1	청주	684	2.3	2.1
2	충북	843	2.4	2.6	2	충북	639	2.2	2.1
3	충북	772	2.2	2.2	3	충북	620	2.1	2.6
4	충북	734	2.1	2.1	4	충북	608	2.1	4.1
5	충북	683 (4,025)	2.0 (11.5)	1.4	5	충북	605 (3,156)	2.0 (10.7)	2.3
6	공주	658	1.9	2.3	6	부원	570	1.9	1.9
7	공주	634	1.8	2.3	7	부원	542	1.8	3.7
8	공주	622	1.8	3.6	8	부원	542	1.8	3.1
9	공주	617	1.8	4.6	9	부원	525	1.8	1.3
10	공주	613 (7,169)	1.8 (20.5)	1.8	10	부원	504 (5,839)	1.7 (19.8)	1.7
11	홍천	610	1.7	3.0	11	양보	498	1.7	3.5
12	홍천	586	1.7	1.9	12	양보	495	1.7	3.2
13	홍천	581	1.7	2.7	13	양보	491	1.7	2.6
14	홍천	578	1.7	3.5	14	양보	477	1.6	3.0
15	홍천	567 (10,091)	1.6 (28.9)	1.9	15	양보	476 (8,276)	1.6 (28.0)	1.3
16	양정	565	1.6	3.4	16	홍영	467	1.6	2.0
17	양정	557	1.6	1.2	17	홍영	464	1.6	4.1
18	양정	554	1.6	2.9	18	홍영	447	1.5	2.7
19	양정	535	1.6	1.4	19	홍영	435	1.5	3.7
20	양정	526 (12,828)	1.6 (36.7)	3.9	20	홍영	430 (10,953)	1.5 (37.1)	1.1
21	화보	505	1.4	1.2	21	논천	429	1.5	1.3
22	화보	487	1.4	2.8	22	논천	423	1.4	1.7
23	화보	476	1.4	2.6	23	논천	418	1.4	2.6
24	화보	475	1.4	1.6	24	논천	412	1.4	1.6
25	화보	472 (15,243)	1.4 (43.6)	1.8	25	논천	404 (13,039)	1.4 (44.2)	1.8
26	청의	468	1.3	2.6	26	남화	402	1.4	1.6
27	청의	461	1.3	1.0	27	남화	398	1.3	1.1
28	청의	460	1.3	2.4	28	남화	393	1.3	3.2
29	청의	454	1.3	1.9	29	남화	374	1.3	2.5
30	청의	453 (17,993)	1.3 (51.5)	3.1	30	남화	356 (14,962)	1.2 (50.7)	0.9
31	서이	438	1.3	0.9	31	괴김	354	1.2	1.4
32	서이	425	1.2	1.3	32	괴김	342	1.2	0.7
33	서이	419	1.2	2.8	33	괴김	341	1.2	5.5
34	서이	407	1.2	2.5	34	괴김	336	1.1	2.1
35	서이	398 (20,478)	1.1 (58.6)	1.3	35	괴김	336 (17,017)	1.1 (57.6)	1.5

'98					'99				
순위	시군명	재배면적	전국 점유율	특화 계수	순위	시군명	재배면적	전국 점유율	특화 계수
36	완주	392	1.1	1.6	36	용성	335	1.1	2.4
37	단양	384	1.1	3.2	37	인천	332	1.1	1.7
38	여주	383	1.1	1.4	38	이천	331	1.1	1.2
39	가평	378	1.1	5.1	39	서평	325	1.1	0.8
40	서천	372	1.1	1.6	40	평택	313	1.0	0.9
		(22,387)	(64.1)				(18,653)	(62.5)	
41	곡성	372	1.1	2.2	41	보성	313	1.0	1.6
42	포항	370	1.1	2.0	42	진안	311	1.0	2.2
43	상주	363	1.0	0.7	43	여주	300	1.0	1.2
44	김용	348	1.0	0.6	44	부곡	300	1.0	0.9
45	제인	344	1.0	2.1	45	안성	299	1.0	2.1
		(24,184)	(69.2)				(20,176)	(67.6)	
46	평택	325	0.9	0.8	46	연기	297	1.0	2.4
47	임진	318	0.9	2.0	47	강양	284	1.0	2.3
48	진주	317	0.9	1.9	48	남양	283	0.9	2.6
49	파주	307	0.9	1.3	49	단양	281	0.9	2.7
50	부안	306	0.9	0.8	50	진천	233	0.8	1.6
		(25,757)	(73.7)				(21,554)	(72.2)	
51	장평	288	0.8	2.0	51	광주	231	0.8	3.7
52	장남	263	0.8	1.5	52	문성	228	0.8	1.2
53	장남	257	0.7	1.7	53	파주	221	0.7	1.1
54	남양	246	0.7	1.8	54	화고	208	0.7	1.1
55	양양	244	0.7	3.8	55	순성	206	0.7	3.4
		(27,055)	(77.4)				(22,648)	(75.9)	
56	화성	228	0.7	1.1	56	양양	203	0.7	3.8
57	광안	223	0.6	3.0	57	평강	202	0.7	1.3
58	인구	220	0.6	3.1	58	장포	193	0.6	1.6
59	구고	219	0.6	1.7	59	김포	185	0.6	1.3
60	제성	212	0.6	3.0	60	장구	183	0.6	1.7
		(28,157)	(80.6)				(23,614)	(79.1)	
61	군산	209	0.6	0.7	61	무주	179	0.6	1.8
62	김연	207	0.6	1.2	62	함양	179	0.6	1.2
63	연문	202	0.6	1.3	63	연천	178	0.6	1.3
64	문청	200	0.6	0.9	64	순천	171	0.6	0.7
65	정주	198	0.6	2.5	65	순실	170	0.6	1.3
		(29,173)	(83.5)				(24,491)	(82.0)	
66	무주	194	0.6	1.7	66	인제	169	0.6	2.6
67	함양	186	0.5	1.1	67	군산	157	0.5	0.6
68	정양	181	0.5	1.5	68	전주	146	0.5	1.4
69	양장	177	0.5	2.5	69	장흥	146	0.5	0.5
70	양장	166	0.5	0.5	70	담양	138	0.5	0.8
		(30,077)	(86.1)				(25,247)	(84.6)	
전국 재배 재배면적 : 34,944ha 시군수 : 156					전국 재배 재배면적 : 29,518ha 시군수 : 153				

< 땅 콩 >

'98					'99				
순위	시군명	재배면적	전국 점유율	특화 계수	순위	시군명	재배면적	전국 점유율	특화 계수
1	고부	959	12.8	8.7	1	고부	856	12.6	8.8
2	창안	492	6.6	5.9	2	창천	413	6.1	6.6
3	예천	465	6.2	6.6	3	이부	409	6.0	5.6
4	여이	447	6.0	7.4	4	예천	400	5.9	6.1
5	주천	447	6.0	6.6	5	여이	282	4.1	5.0
		(2,810)	(37.6)				(2,360)	(34.7)	
6	정읍	356	4.8	3.7	6	북제	272	4.0	3.0
7	음성	317	4.2	4.6	7	주제	255	3.7	2.9
8	음성	196	2.6	3.6	8	충주	240	3.5	3.9
9	부영	189	2.5	1.9	9	태서	203	3.0	3.8
10	영광	180	2.4	2.3	10	안산	183	2.7	1.9
		(4,048)	(54.1)				(3,513)	(51.6)	
11	서산	170	2.3	1.6	11	영주	167	2.5	3.3
12	예천	164	2.2	2.1	12	음성	164	2.4	3.2
13	태청	163	2.2	2.8	13	안미	159	2.3	2.3
14	청영	153	2.0	1.9	14	예구	152	2.2	2.2
15	원주	149	2.0	2.7	15	구미	138	2.0	3.1
		(4,847)	(64.8)				(4,293)	(63.1)	
16	구미	144	1.9	3.0	16	영광	137	2.0	1.9
17	안동	136	1.8	1.8	17	충성	106	1.6	2.0
18	의성	134	1.8	1.4	18	청상	101	1.5	1.4
19	홍성	129	1.7	2.2	19	상문	90	1.3	0.9
20	상주	115	1.5	1.1	20	문경	81	1.2	1.9
		(5,505)	(73.6)				(4,808)	(70.6)	
21	논평	104	1.4	1.2	21	포천	79	1.2	2.1
22	제원	99	1.3	1.1	22	논의	79	1.2	1.0
23	원문	93	1.2	2.0	23	의성	77	1.1	1.0
24	경	89	1.2	2.4	24	함안	76	1.1	1.5
25	경	79	1.1	1.7	25	김천	73	1.1	1.2
		(5,969)	(79.8)				(5,192)	(76.3)	
26	김창	71	0.9	1.1	26	창녕	73	1.1	1.4
27	의성	71	0.9	1.2	27	의성	70	1.0	0.8
28	의성	67	0.9	0.8	28	제천	68	1.0	1.6
29	의성	60	0.8	1.0	29	원주	64	0.9	2.2
30	화	58	0.8	0.6	30	원	62	0.9	1.8
		(6,296)	(84.1)				(5,529)	(81.2)	
전국 재배 재배면적 : 7,483ha 시군수 : 122					전국 재배 재배면적 : 6,808ha 시군수 : 129				

< 약용작물 >

'98					'99				
순위	시군명	재배면적	전국 점유율	특화 계수	순위	시군명	재배면적	전국 점유율	특화 계수
1	안제동천성의영평	1,455	8.5	8.4	1	안제동천성의영평	1,276	8.5	8.2
2		866	5.1	8.3	2		799	5.3	8.4
3		647	3.8	3.5	3		656	4.4	3.9
4		540	3.2	4.3	4		491	3.3	5.6
5		532	3.1	6.2	5		457	3.0	5.7
		(4,040)	(23.6)			(3,679)	(24.4)		
6	봉김합단북	499	2.9	5.1	6	함양합단북	435	2.9	5.7
7		431	2.5	2.8	7		432	2.9	3.2
8		385	2.3	4.5	8		358	2.4	1.8
9		376	2.2	6.4	9		334	2.2	6.4
10		355	2.1	1.6	10		289	1.9	3.0
		(6,086)	(35.6)			(5,527)	(36.7)		
11	여삼척금문	351	2.1	3.8	11	영양군정청	268	1.8	2.1
12		334	2.0	7.2	12		254	1.7	2.3
13		327	1.9	5.7	13		225	1.5	3.5
14		281	1.6	3.9	14		213	1.4	4.0
15		279	1.6	2.7	15		213	1.4	3.4
		(7,658)	(44.8)			(6,700)	(44.5)		
16	영연예홍진	274	1.6	4.7	16	금청거삼영	206	1.4	3.3
17		261	1.5	1.8	17		205	1.4	2.7
18		257	1.5	1.6	18		197	1.3	2.2
19		236	1.4	2.4	19		189	1.3	4.4
20		227	1.3	2.8	20		188	1.2	3.6
		(8,913)	(52.2)			(7,685)	(51.0)		
21	이청청거	207	1.2	1.3	21	영청예울무	186	1.2	3.2
22		201	1.2	2.9	22		172	1.1	1.0
23		196	1.1	2.2	23		172	1.1	1.2
24		190	1.1	1.0	24		167	1.1	3.6
25		190	1.1	1.9	25		160	1.1	3.2
		(9,897)	(57.9)			(8,542)	(56.7)		
26	무영곡포	185	1.1	3.3	26	여상산임하	160	1.1	1.9
27		175	1.0	2.7	27		160	1.1	0.8
28		164	1.0	2.3	28		151	1.0	2.1
29		163	1.0	1.1	29		144	1.0	2.2
30		163	1.0	1.3	30		143	0.9	1.7
		(10,747)	(62.9)			(9,300)	(61.7)		
31	임장진상울	159	0.9	2.1	31	밀고이포홍	141	0.9	1.0
32		157	0.9	2.2	32		136	0.9	2.3
33		156	0.9	1.2	33		135	0.9	1.0
34		153	0.9	0.6	34		133	0.9	1.6
35		150	0.9	2.9	35		133	0.9	1.5
		(11,522)	(67.4)			(9,978)	(66.2)		

'98					'99				
순위	시군명	재배면적	전국 점유율	특화 계수	순위	시군명	재배면적	전국 점유율	특화 계수
36	순천	146	0.9	1.0	36	진안	128	0.8	1.8
37	구례	144	0.8	1.3	37	포항	127	0.8	1.1
38	부여	143	0.8	0.8	38	강릉	125	0.8	2.0
39	고령	143	0.8	2.1	39	강주	121	0.8	0.8
40	신안	140 (12,238)	0.8 (71.6)	0.6	40	순천	120 (10,599)	0.8 (70.3)	0.9
41	산청	139	0.8	1.7	41	진도	120	0.8	1.1
42	여주	135	0.8	1.0	42	울진	117	0.8	37.6
43	진포	131	0.8	0.9	43	장성	112	0.7	1.8
44	포구	127	0.7	1.4	44	안주	107	0.7	0.5
45		119 (12,889)	0.7 (75.4)	1.9	45	경주	106 (11,161)	0.7 (74.1)	0.6
46	완주	113	0.7	1.1	46	여주	102	0.7	0.8
47	양양	110	0.6	0.7	47	성주	95	0.6	1.1
48	용주	107	0.6	40.9	48	구미	91	0.6	0.9
49	상주	106	0.6	1.1	49	진화	90	0.6	0.7
50	홍성	100 (13,425)	0.6 (78.6)	0.4	50	주순	89 (11,628)	0.6 (77.2)	1.0
51	양양	98	0.6	3.2	51	장흥	88	0.6	0.6
52	청주	91	0.5	2.3	52	안성	85	0.6	1.5
53	보성	91	0.5	0.5	53	안남	84	0.6	0.6
54	화순	88	0.5	0.8	54	제천	84	0.6	0.5
55	춘천	86 (13,879)	0.5 (81.2)	1.3	55	파주	83 (12,052)	0.6 (80.0)	0.6
56	우성	86	0.5	1.1	56	순창	79	0.5	0.9
57	영동	86	0.5	0.9	57	보안	77	0.5	1.0
58	영합	82	0.5	0.9	58	양천	76	0.5	2.8
59	합남	82	0.5	0.6	59	합우	75	0.5	0.6
60	제주	82 (14,297)	0.5 (83.7)	0.4	60	우천	72 (12,431)	0.5 (82.5)	1.0
61	안성	79	0.5	0.5	61	고성	72	0.5	0.3
62	홍보	79	0.5	0.5	62	철원	71	0.5	0.8
63	강진	79	0.5	0.9	63	완도	71	0.5	0.8
64	강음	78	0.5	0.5	64	완영	70	0.5	0.9
65	성성	75 (14,687)	0.4 (86.0)	0.6	65	동도	70 (12,785)	0.5 (84.8)	0.8
66	장성	74	0.4	0.7	66	횡성	67	0.4	0.8
67	칠곡	68	0.4	1.1	67	충주	67	0.4	0.5
68	순창	67	0.4	0.7	68	보성	67	0.4	0.5
69	경장	66	0.4	0.3	69	보진	65	0.4	2.0
70		65 (15,093)	0.4 (88.3)	0.4	70	인강	63 (13,114)	0.4 (87.0)	0.5
전국 재배면적 : 17,085ha 시군수 : 148					전국 재배면적 : 15,069ha 시군수 : 146				

〈 사 과 〉

'98					'99				
순위	시군명	재배면적	전국 점유율	특화 계수	순위	시군명	재배면적	전국 점유율	특화 계수
1	영안의상예 주동성주산	3,294	9.5	13.0	1	영안의상예 주동성주산	3,001	9.7	13.0
2		2,697	7.8	7.6	2		2,630	8.5	8.2
3		2,642	7.6	7.0	3		2,361	7.6	6.8
4		2,006	5.8	4.1	4		1,708	5.5	3.9
5		1,813 (12,452)	5.2 (35.9)	5.1	5		1,531 (11,231)	4.9 (36.1)	4.8
6	청봉충거문 송화주창경	1,583	4.6	11.2	6	청봉충거문 송화창경주	1,489	4.8	11.5
7		1,425	4.1	7.2	7		1,328	4.3	7.3
8		1,367	3.9	4.3	8		1,273	4.1	6.9
9		1,329	3.8	6.4	9		1,252	4.0	6.4
10		1,234 (19,390)	3.6 (55.9)	5.8	10		1,149 (17,722)	3.7 (57.0)	4.1
11	군예포영청 위천향천도	1,091	3.1	7.4	11	예군포영청 천위향천도	956	3.1	3.2
12		1,052	3.0	3.2	12		924	3.0	6.9
13		1,040	3.0	4.0	13		903	2.9	3.9
14		949	2.7	3.3	14		895	2.9	3.4
15		629 (24,151)	1.8 (69.6)	3.0	15		512 (21,912)	1.6 (70.5)	2.8
16	경김합괴밀 주천양산양	553	1.6	1.4	16	괴밀경김제 산양주천천	502	1.6	1.8
17		537	1.5	1.7	17		477	1.5	1.6
18		511	1.5	2.9	18		456	1.5	1.2
19		502	1.4	1.6	19		452	1.5	1.6
20		498 (26,752)	1.4 (77.1)	1.6	20		441 (24,240)	1.4 (78.0)	2.2
21	당제영구아 진천동미산	479	1.4	1.0	21	함당영구아 양진동미산	436	1.4	2.8
22		466	1.3	2.2	22		428	1.4	1.0
23		426	1.2	2.3	23		426	1.4	2.6
24		421	1.2	1.9	24		323	1.0	1.6
25		343 (28,887)	1.0 (83.3)	1.0	25		322 (26,175)	1.0 (84.2)	1.1
26	칠음영홍보 곡성덕성은	309	0.9	2.4	26	칠음정단영 곡성읍양덕	275	0.9	2.5
27		308	0.9	1.2	27		263	0.8	1.1
28		248	0.7	2.0	28		224	0.7	0.6
29		234	0.7	0.9	29		217	0.7	2.0
30		219 (30,205)	0.6 (87.1)	1.3	30		209 (27,363)	0.7 (88.0)	1.9
31	단정이성가 양읍천주평	218	0.6	1.8	31	보영홍성이 은양성주천	195	0.6	1.2
32		216	0.6	0.5	32		186	0.6	1.7
33		213	0.6	0.7	33		177	0.6	0.7
34		185	0.5	0.9	34		172	0.6	1.0
35		179 (31,216)	0.5 (90.0)	2.4	35		148 (28,241)	0.5 (90.9)	0.5
전국 재배 재배면적 : 34,692ha 시군수 : 105					전국 재배 재배면적 : 31,079ha 시군수 : 101				

< 배 >

'98					'99				
순위	시군명	재배면적	진 국 점 유율	특 화 계 수	순위	시군명	재배면적	진 국 점 유율	특 화 계 수
1	나주	2,216	9.0	5.9	1	나주	2,166	8.4	5.8
2	상안	1,495	6.1	4.3	2	상안	1,599	6.2	4.4
3	안천	1,209	4.9	5.6	3	안천	1,295	5.0	5.8
4	아산	1,167	4.7	5.7	4	아산	1,190	4.6	5.6
5		855 (8,363)	3.5 (34.0)	3.6	5		964 (8,636)	3.8 (33.6)	3.8
6	평진	844	3.4	2.9	6	평진	863	3.4	2.9
7	택양	786	3.2	3.7	7	택양	820	3.2	3.7
8	김제	678	2.8	2.7	8	김제	745	2.9	3.2
9	남양주	618	2.5	2.8	9	남양주	706	2.7	2.7
10		526 (11,815)	2.1 (48.0)	5.5	10		531 (12,301)	2.1 (47.9)	5.6
11	영양	482	2.0	1.6	11	영양	463	1.8	4.4
12	연안	450	1.8	3.5	12	연안	459	1.8	3.3
13	연신	415	1.7	4.0	13	연신	434	1.7	1.4
14	안산	365	1.5	1.1	14	안산	369	1.4	1.1
15		352 (13,879)	1.4 (56.4)	1.3	15		347 (14,373)	1.4 (56.0)	1.2
16	청원	314	1.3	1.2	16	청원	311	1.2	1.1
17	원주	283	1.1	1.0	17	원주	288	1.1	1.2
18	주천	270	1.1	1.5	18	주천	284	1.1	0.9
19	은진	269	1.1	2.2	19	은진	278	1.1	1.3
20		266 (15,559)	1.1 (63.2)	1.3	20		274 (16,094)	1.1 (62.7)	2.0
21	영동	257	1.0	2.9	21	영동	270	1.1	1.4
22	충주	246	1.0	1.1	22	충주	268	1.0	2.9
23	이양	225	0.9	1.0	23	이양	258	1.0	1.1
24	광보	220	0.9	2.3	24	광보	238	0.9	1.1
25		217 (16,724)	0.9 (68.0)	0.9	25		232 (17,360)	0.9 (67.6)	1.6
26	하동	216	0.9	1.5	26	하동	225	0.9	2.1
27	금산	210	0.9	2.0	27	금산	219	0.9	0.6
28	공주	206	0.8	1.0	28	공주	216	0.8	1.0
29	순창	206	0.8	1.0	29	순창	210	0.8	2.1
30		198 (17,760)	0.8 (72.2)	1.3	30		207 (18,437)	0.8 (71.8)	0.8
31	의성	191	0.8	0.7	31	의성	198	0.8	1.0
32	문경	188	0.8	1.0	32	문경	193	0.8	1.2
33	예천	184	0.7	1.2	33	예천	192	0.7	1.2
34		170	0.7	0.7	34		186	0.7	0.7
35		169 (18,662)	0.7 (75.8)	1.4	35		182 (19,388)	0.7 (75.5)	0.7

'98					'99				
순위	시군명	재배면적	전국 점유율	특화 계수	순위	시군명	재배면적	전국 점유율	특화 계수
36	고령	167	0.7	0.5	36	옥천	172	0.7	1.3
37	화성	163	0.7	0.8	37	화성	164	0.6	0.5
38	화성	162	0.7	0.5	38	화성	163	0.6	0.8
39	화성	153	0.6	1.3	39	화성	157	0.6	1.3
40	화성	151	0.6	0.4	40	화성	153	0.6	0.2
		(19,458)	(79.1)				(20,197)	(78.7)	
41	함평	144	0.6	1.2	41	김제	149	0.6	0.4
42	함평	140	0.6	0.4	42	김제	138	0.5	2.6
43	함평	140	0.6	0.9	43	김제	135	0.5	0.4
44	함평	139	0.6	1.2	44	김제	132	0.5	1.0
45	함평	138	0.6	2.6	45	김제	130	0.5	0.9
		(20,159)	(81.9)				(20,881)	(81.3)	
46	곡성	135	0.5	0.6	46	곡성	128	0.5	1.0
47	곡성	131	0.5	1.2	47	곡성	125	0.5	0.5
48	곡성	126	0.5	1.1	48	곡성	124	0.5	0.6
49	곡성	120	0.5	0.6	49	곡성	122	0.5	1.1
50	곡성	118	0.5	0.5	50	곡성	113	0.4	0.4
		(20,912)	(85.0)				(21,622)	(84.2)	
51	함평	108	0.4	0.6	51	남원	110	0.4	0.5
52	함평	105	0.4	0.5	52	남원	110	0.4	0.9
53	함평	104	0.4	1.0	53	남원	101	0.4	0.5
54	함평	100	0.4	0.9	54	남원	101	0.4	0.3
55	함평	97	0.4	0.9	55	남원	99	0.4	0.5
		(21,426)	(87.1)				(22,143)	(86.2)	
56	구례	95	0.4	0.6	56	강양	98	0.4	0.9
57	구례	94	0.4	0.8	57	강양	95	0.4	0.8
58	구례	92	0.4	7.2	58	강양	92	0.4	0.6
59	구례	84	0.3	0.9	59	강양	87	0.3	0.9
60	구례	82	0.3	0.9	60	강양	83	0.3	7.0
		(21,967)	(89.3)				(22,685)	(88.3)	
61	산청	81	0.3	0.7	61	군포	83	0.3	0.8
62	산청	79	0.3	0.4	62	군포	82	0.3	0.6
63	산청	76	0.3	1.1	63	군포	82	0.3	0.6
64	산청	75	0.3	0.5	64	군포	82	0.3	0.2
65	산청	74	0.3	0.2	65	군포	82	0.3	0.9
		(22,352)	(90.8)				(23,096)	(89.9)	
66	포항	73	0.3	0.6	66	성미	80	0.3	0.6
67	포항	70	0.3	0.2	67	성미	77	0.3	0.3
68	포항	69	0.3	0.7	68	성미	75	0.3	0.6
69	포항	69	0.3	0.6	69	성미	73	0.3	0.6
70	포항	68	0.3	0.3	70	성미	72	0.3	1.3
		(22,701)	(92.2)				(23,473)	(91.4)	
전국 재배 재배면적 : 24,612ha 시군수 : 141					전국 재배 재배면적 : 25,677ha 시군수 : 143				

< 복숭아 >

'98					'99				
순위	시군명	재배면적	전국 점유율	특화 계수	순위	시군명	재배면적	전국 점유율	특화 계수
1	청양	1,966	16.4	27.2	1	청양	2,139	16.5	27.6
2	영양	1,413	11.8	14.0	2	경정	1,515	11.7	25.7
3	정음	1,338	11.1	24.7	3	영음	1,475	11.4	13.3
4	음유	486	4.0	5.5	4	음유	595	4.6	6.1
5	천성	391	3.3	6.8	5	천성	461	3.6	7.1
		(5,594)	(46.6)				(6,185)	(47.8)	
6	영진	377	3.1	8.9	6	이충	386	3.0	3.2
7	김천	367	3.1	3.4	7	충김	384	3.0	3.3
8	이천	354	2.9	3.2	8	영천	372	2.9	8.0
9	충주	323	2.7	2.9	9	김동	350	2.7	3.0
10	연기	265	2.2	5.2	10	영동	288	2.2	4.1
		(7,280)	(60.6)				(7,965)	(61.5)	
11	상합	233	1.9	1.4	11	연기	288	2.2	5.4
12	영진	200	1.7	2.3	12	상기	275	2.1	1.5
13	영진	185	1.5	2.9	13	합동	177	1.4	1.8
14	진천	177	1.5	1.7	14	영진	172	1.3	1.8
15	진천	161	1.3	1.6	15	원천	161	1.2	2.5
		(8,480)	(70.6)				(9,305)	(71.9)	
16	밀천	159	1.3	1.4	16	전진	159	1.2	3.4
17	화순	156	1.3	3.6	17	진화	155	1.2	1.4
18	화순	154	1.3	2.1	18	순천	153	1.2	1.9
19	원경	145	1.2	2.5	19	순천	146	1.1	1.3
20	원경	136	1.1	1.0	20	순천	126	1.0	2.5
		(9,230)	(76.8)				(10,044)	(77.6)	
21	춘아	128	1.1	2.8	21	경주	126	1.0	0.8
22	아는	125	1.0	1.1	22	논산	123	1.0	0.8
23	청영	118	1.0	0.9	23	청양	121	0.9	0.9
24	청영	116	1.0	0.9	24	밀양	109	0.8	0.9
25	청영	114	0.9	1.3	25	밀양	103	0.8	2.2
		(9,831)	(81.8)				(10,626)	(82.1)	
26	철안	112	0.9	2.6	26	군위	97	0.7	1.7
27	남원	105	0.9	0.9	27	남원	94	0.7	0.9
28	완창	92	0.8	0.9	28	미주	88	0.7	1.1
29	완창	83	0.7	1.0	29	완창	81	0.6	0.9
30	완창	79	0.7	0.8	30	완창	76	0.6	0.8
		(10,302)	(85.8)				(11,062)	(85.5)	
31	장구	78	0.6	1.0	31	화성	73	0.6	0.5
32	구화	78	0.6	1.0	32	나안	72	0.6	0.4
33	관의	75	0.6	0.5	33	장성	71	0.5	0.6
34	관의	63	0.5	1.2	34	장성	70	0.5	0.9
35	관의	61	0.5	0.5	35	장성	68	0.5	0.5
		(10,657)	(88.7)				(11,416)	(88.2)	
전국 재배 재배면적 : 12,012ha 시군수 : 106					전국 재배 재배면적 : 12,942ha 시군수 : 111				

< 포 도 >

'98					'99				
순위	시군명	재배면적	전국 점유율	특화 계수	순위	시군명	재배면적	전국 점유율	특화 계수
1	영 김천	3,993	13.7	16.4	1	영 김천	3,941	13.4	15.7
2	영 김천	3,117	10.7	12.0	2	영 김천	2,996	10.2	11.2
3	영 김천	2,822	9.7	18.5	3	영 김천	2,867	9.7	18.1
4	영 김천	2,194	7.6	5.4	4	영 김천	2,216	7.5	5.3
5	영 김천	1,967	6.8	15.0	5	영 김천	1,972	6.7	14.7
		(14,093)	(48.5)				(13,992)	(47.5)	
6	천안 안성	1,958	6.7	8.0	6	천안 안성	1,926	6.5	7.9
7	천안 안성	1,009	3.5	4.0	7	천안 안성	990	3.4	3.9
8	천안 안성	814	2.8	5.9	8	천안 안성	828	2.8	5.6
9	천안 안성	546	1.9	19.3	9	천안 안성	716	2.4	1.9
10	천안 안성	541	1.9	1.5	10	천안 안성	616	2.1	20.4
		(19,948)	(68.7)				(20,015)	(67.9)	
11	경 김제	538	1.9	1.6	11	경 김제	560	1.9	1.2
12	경 김제	449	1.5	0.9	12	경 김제	461	1.6	1.3
13	경 김제	406	1.4	2.3	13	경 김제	382	1.3	2.2
14	경 김제	398	1.4	2.8	14	경 김제	381	1.3	2.7
15	경 김제	349	1.2	1.1	15	경 김제	375	1.3	3.6
		(22,615)	(77.9)				(22,679)	(77.0)	
16	칠 아곡	330	1.1	3.1	16	칠 아곡	369	1.3	1.3
17	칠 아곡	302	1.0	1.1	17	칠 아곡	317	1.1	1.0
18	칠 아곡	259	0.9	1.0	18	칠 아곡	230	0.8	0.8
19	칠 아곡	225	0.8	1.2	19	칠 아곡	227	0.8	1.2
20	칠 아곡	213	0.7	0.7	20	칠 아곡	211	0.7	1.1
		(23,944)	(82.4)				(24,033)	(81.6)	
21	보 무원	200	0.7	1.0	21	보 무원	206	0.7	0.6
22	보 무원	184	0.6	2.0	22	보 무원	191	0.6	0.8
23	보 무원	172	0.6	0.5	23	보 무원	190	0.6	1.2
24	보 무원	169	0.6	0.4	24	보 무원	190	0.6	2.0
25	보 무원	160	0.6	2.6	25	보 무원	169	0.6	0.4
		(25,223)	(86.8)				(25,369)	(86.1)	
26	포 금천	156	0.5	1.0	26	포 금천	158	0.5	2.6
27	포 금천	144	0.5	1.2	27	포 금천	157	0.5	0.5
28	포 금천	144	0.5	0.8	28	포 금천	142	0.5	1.2
29	포 금천	142	0.5	1.2	29	포 금천	140	0.5	0.9
30	포 금천	139	0.5	1.4	30	포 금천	140	0.5	1.3
		(25,948)	(89.3)				(26,106)	(88.6)	
31	남 원위	126	0.4	0.5	31	남 원위	135	0.5	0.8
32	남 원위	120	0.4	1.0	32	남 원위	133	0.5	1.1
33	남 원위	113	0.4	0.5	33	남 원위	121	0.4	0.3
34	남 원위	111	0.4	0.5	34	남 원위	120	0.4	0.9
35	남 원위	108	0.4	0.8	35	남 원위	116	0.4	0.5
		(26,526)	(91.3)				(26,731)	(90.7)	
전국 재배면적 : 29,044ha 시군수 : 121					전국 재배면적 : 29,462ha 시군수 : 125				

< 감 곁 >

'98					'99				
순위	시군명	재배면적	전 국 점유율	특화 계수	순위	시군명	재배면적	전 국 점유율	특화 계수
1	남제주	8,615	37.8	34.5	1	남제주	9,193	36.8	34.1
2	북제주	6,325	27.7	20.8	2	북제주	7,242	29.0	22.1
3	서귀포	4,927	21.6	70.0	3	서귀포	5,380	21.6	69.0
4	제주	2,941	12.9	43.2	4	제주	3,136	12.6	43.3
		(22,808)	(100.0)				(24,951)	(99.9)	
전 국 재 배 재배면적 : 22,808ha 시군수 : 4					전 국 재 배 재배면적 : 24,959ha 시군수 : 6				

〈 뽕은감 〉

'98					'99				
순위	시군명	재배면적	전국 점유율	특화 계수	순위	시군명	재배면적	전국 점유율	특화 계수
1	청양도	1,421	21.8	36.2	1	청양도	1,473	21.3	35.6
2	상주읍	934	14.3	10.2	2	상주읍	1,184	17.1	12.1
3	정밀양산	301	4.3	3.6	3	정밀양산	279	4.0	3.1
4	밀양산	230	3.5	3.8	4	밀양산	251	3.6	3.9
5	논산	223	3.4	3.0	5	논산	248	3.6	5.7
		(3,109)	(47.7)				(3,435)	(49.7)	
6	문경동	218	3.3	5.5	6	논산산	210	3.0	2.7
7	영원주	200	3.1	5.8	7	완영동	201	2.9	3.9
8	완원김천	195	3.0	4.2	8	영원주	184	2.7	5.0
9	김천홍	148	2.3	2.5	9	영원김	148	2.1	4.3
10	장흥	127	1.9	2.1	10	김천	137	2.0	2.2
		(3,997)	(61.3)				(4,315)	(62.4)	
11	하동동	126	1.9	3.4	11	하동동	113	1.6	2.8
12	옥경산	114	1.7	3.7	12	의익산	107	1.5	3.1
13	경의령	114	1.7	3.9	13	의익산	105	1.5	1.1
14	의김제	105	1.6	3.2	14	김경	99	1.4	0.9
15	김제	90	1.4	0.8	15	경	91	1.3	2.9
		(4,546)	(69.8)				(4,830)	(69.9)	
16	전영주	83	1.3	3.6	16	전장주	87	1.3	3.5
17	영의부	76	1.2	0.9	17	장영부	87	1.3	1.4
18	나산안	72	1.1	0.7	18	영부	83	1.2	1.0
19	안	67	1.0	0.8	19	부	76	1.1	1.0
20		67	1.0	0.9	20	나	72	1.0	0.7
		(4,983)	(76.5)				(5,235)	(75.7)	
21	장성안	67	1.0	1.6	21	장성	68	1.0	1.6
22	곡합	65	1.0	2.0	22	순창	67	1.0	1.8
23	창	65	1.0	1.4	23	산	66	1.0	2.0
24	고	60	0.9	0.6			(5,503)	(79.6)	
		(5,240)	(80.4)						
전국 재배면적 : 6,517ha 시군수 : 107					전국 재배면적 : 6,914ha 시군수 : 114				

< 단 감 >

'98					'99				
순위	시군명	재배면적	전국 점유율	특화 계수	순위	시군명	재배면적	전국 점유율	특화 계수
1	창원	1,746	7.4	21.2	1	창원	1,787	7.5	20.6
2	진밀	1,537	6.5	7.5	2	진밀	1,473	6.2	7.2
3	양양	1,285	5.5	5.9	3	양양	1,387	5.8	6.2
4	창순	1,234	5.2	6.6	4	창순	1,252	5.2	6.1
5	천해	1,233 (7,035)	5.2 (29.9)	6.1	5	천해	1,224 (7,123)	5.1 (29.8)	9.4
6	김해	1,231	5.2	9.1	6	김해	1,209	5.1	6.5
7	경정	968	4.1	5.6	7	경정	968	4.0	5.4
8	장사	765	3.3	2.8	8	장사	748	3.1	2.7
9	성천	696	3.0	4.7	9	성천	678	2.8	4.5
10	안주	623 (11,318)	2.6 (48.1)	6.0	10	안주	598 (11,324)	2.5 (47.4)	5.5
11	고령	560	2.4	1.7	11	고령	543	2.3	5.7
12	포항	531	2.3	3.0	12	포항	530	2.2	1.6
13	양양	527	2.2	5.7	13	양양	503	2.1	2.9
14	화성	475	2.0	3.3	14	화성	455	1.9	3.1
15	순성	455 (13,866)	1.9 (59.0)	3.1	15	순성	450 (13,805)	1.9 (57.7)	5.2
16	하양	411	1.7	3.1	16	하양	397	1.7	2.9
17	영암	407	1.7	4.7	17	영암	391	1.6	1.3
18	안주	406	1.7	1.4	18	안주	390	1.6	2.6
19	무안	361	1.5	1.2	19	무안	376	1.6	1.8
20	진주	357 (16,543)	1.5 (70.4)	1.0	20	진주	371 (16,492)	1.6 (69.0)	1.1
21	강령	357	1.5	1.7	21	강령	363	1.5	1.1
22	마령	354	1.5	2.8	22	마령	350	1.5	2.7
23	의령	331	1.4	7.1	23	의령	341	1.4	1.5
24	남해	305	1.3	2.6	24	남해	333	1.4	2.8
25	함양	297 (18,187)	1.3 (77.3)	0.5	25	함양	309 (18,188)	1.3 (76.1)	6.4
26	담양	293	1.2	2.2	26	담양	305	1.3	2.2
27	보성	290	1.2	1.2	27	보성	265	1.1	1.2
28	산청	278	1.2	2.5	28	산청	261	1.1	0.5
29	장흥	247	1.1	1.1	29	장흥	261	1.1	2.3
30	완도	218 (19,513)	0.9 (83.0)	1.6	30	완도	237 (19,517)	1.0 (81.6)	1.8
31	성영	213	0.9	1.6	31	성영	218	0.9	2.5
32	영북	209	0.9	2.5	32	영북	210	0.9	1.4
33	제주	201	0.9	0.6	33	제주	203	0.8	1.5
34	영광	179	0.8	0.7	34	영광	197	0.8	0.9
35	영미	164 (20,479)	0.7 (87.1)	1.1	35	영미	175 (20,520)	0.7 (85.8)	1.5
전국 재배면적 : 23,514ha 시군수 : 95					전국 재배면적 : 23,907ha 시군수 : 99				

< 인 삼 >

'98					'99				
순위	시군명	재배면적	전국 점유율	특화 계수	순위	시군명	재배면적	전국 점유율	특화 계수
1	음금진	1,220	8.5	11.6	1	금성	1,206	8.3	20.1
2	성안	1,149	8.0	19.1	2	산성	1,141	7.8	10.3
3	안산	1,129	7.9	16.6	3	진안	960	6.6	13.8
4	피논	828	5.8	6.6	4	과천	958	6.6	7.5
5	산산	478	3.3	3.0	5	천원	587	4.0	3.7
		(4,804)	(33.6)				(4,852)	(33.4)	
6	옥천	462	3.2	6.8	6	옥천	472	3.2	6.5
7	원제	456	3.2	3.0	7	논산	465	3.2	2.8
8	김이영	428	3.0	1.8	8	김고이	463	3.2	2.0
9	천주	347	2.4	2.7	9	창천	384	2.6	1.9
10	영	345	2.4	3.3	10	이	360	2.5	2.7
		(6,842)	(47.9)				(6,996)	(48.1)	
11	화성	327	2.3	1.8	11	화성	318	2.2	1.7
12	고보	317	2.2	1.5	12	철원	318	2.2	3.7
13	보영	306	2.1	4.3	13	은주	318	2.2	4.1
14	영진	296	2.1	3.9	14	보영	315	2.2	2.9
15	진	279	2.0	4.1	15	천안	277	1.9	2.3
		(8,367)	(58.5)				(8,542)	(58.7)	
16	포정	273	1.9	3.5	16	영동	276	1.9	3.5
17	천주	260	1.8	1.4	17	정주	250	1.7	1.3
18	충철	254	1.8	2.1	18	무진	246	1.7	5.1
19	천원	234	1.6	1.8	19	진천	244	1.7	3.5
20	원	229	1.6	2.8	20	포	243	1.7	3.1
		(9,617)	(67.3)				(9,801)	(67.4)	
21	완주	226	1.6	2.2	21	충주	238	1.6	1.8
22	무연	199	1.4	4.3	22	완주	228	1.6	2.1
23	연홍	189	1.3	3.0	23	장수	191	1.3	3.2
24	장	184	1.3	2.2	24	연천	190	1.3	2.9
25	수	183	1.3	3.1	25	연	190	1.3	1.4
		(10,598)	(74.1)				(10,838)	(74.5)	
26	예천	180	1.3	1.3	26	안성	188	1.3	1.5
27	상부	179	1.3	0.9	27	부여	182	1.3	1.3
28	부연	173	1.2	1.2	28	홍천	175	1.2	2.0
29	연익	162	1.1	2.7	29	아산	157	1.1	1.1
30	익	158	1.1	0.8	30	아주	153	1.1	1.3
		(11,450)	(80.1)				(11,693)	(80.4)	
31	제천	156	1.1	1.8	31	상주	149	1.0	0.7
32	파성	149	1.0	1.5	32	연파	147	1.0	2.4
33	홍성	145	1.0	1.3	33	파성	141	1.0	1.4
34	입안	129	0.9	2.0	34	입성	138	0.9	2.2
35	안	122	0.9	1.0	35	제	133	0.9	1.5
		(12,279)	(85.9)				(12,401)	(85.3)	
전국 재배면적 : 14,293ha 시군수 : 81					전국 재배면적 : 14,543ha 시군수 : 83				

< 답 배 >

'98					'99						
순위	시군명	재배면적	전국 점유율	특화 계수	순위	시군명	재배면적	전국 점유율	특화 계수		
1	과충안영청	산주동양송	1,908	6.6	7.5	1	과충안영청	산주동원양	1,835	6.4	7.3
2		1,237	4.3	4.6	2	1,214		4.3	4.7		
3		1,189	4.1	4.1	3	1,027		3.6	3.5		
4		1,132	3.9	11.5	4	986		3.5	3.1		
5		1,032	3.6	8.8	5	923		3.2	9.3		
		(6,498)	(22.6)			(5,985)	(21.0)				
6	문청제예영	경원천천광	928	3.2	5.3	6	청예문제봉	송천경천화	905	3.2	7.6
7		902	3.1	2.9	7	883		3.1	3.2		
8		876	3.0	5.0	8	808		2.8	4.5		
9		874	3.0	3.2	9	784		2.8	4.4		
10		740	2.6	2.4	10	739		2.6	4.5		
		(10,818)	(37.6)			(10,104)	(35.4)				
11	봉보영정읍	화은덕읍성	681	2.4	4.1	11	영영보정고	덕광은읍창	662	2.3	6.4
12		610	2.1	4.2	12	647		2.3	2.2		
13		594	2.1	5.8	13	642		2.3	4.3		
14		570	2.0	1.5	14	583		2.0	1.6		
15		566	2.0	2.7	15	553		1.9	1.4		
		(13,839)	(48.2)			(13,191)	(46.3)				
16	원단당영진	주양진주천	530	1.8	3.8	16	음예영진우	성산주천천	550	1.9	2.5
17		524	1.8	5.3	17	528		1.9	1.8		
18		503	1.8	1.3	18	514		1.8	2.4		
19		499	1.7	2.4	19	496		1.7	3.6		
20		488	1.7	3.5	20	494		1.7	3.5		
		(16,383)	(57.0)			(15,773)	(55.3)				
21	고예상흥진	창산주성안	477	1.7	1.1	21	원흥상당장	주성주진수	481	1.7	3.4
22		448	1.6	1.5	22	443		1.6	2.0		
23		439	1.5	1.1	23	430		1.5	1.1		
24		415	1.4	1.9	24	424		1.5	1.1		
25		410	1.4	3.0	25	415		1.5	3.5		
		(18,572)	(64.6)			(17,966)	(63.0)				
26	영무포장우	월안향수천	408	1.4	3.7	26	단진합무무	양안천주안	406	1.4	4.1
27		398	1.4	1.1	27	404		1.4	3.0		
28		386	1.3	1.8	28	386		1.4	1.7		
29		378	1.3	3.2	29	365		1.3	3.9		
30		367	1.3	2.7	30	338		1.2	0.9		
		(20,509)	(71.4)			(19,865)	(69.7)				
31	무임합흥이	주실천천천	333	1.2	3.6	31	영포순형임	월항창성실	336	1.2	3.1
32		333	1.2	2.6	32	311		1.1	1.5		
33		321	1.1	1.5	33	301		1.1	1.9		
34		294	1.0	1.7	34	297		1.0	1.9		
35		266	0.9	1.0	35	291		1.0	2.4		
		(22,056)	(76.8)			(21,401)	(75.1)				

'98					'99				
순위	시군명	재배면적	전국 점유율	특화 계수	순위	시군명	재배면적	전국 점유율	특화 계수
36	완주 천부서부	258	0.9	1.3	36	홍천	268	0.9	1.6
37		255	0.9	1.1	37	서천	254	0.9	0.6
38		254	0.9	0.9	38	천안	244	0.9	1.0
39		240	0.8	0.6	39	완주	241	0.8	1.2
40		230	0.8	0.7	40	완합	230	0.8	1.6
		(23,293)	(81.1)				(22,638)	(79.4)	
41	횡성 공해함	218	0.8	1.4	41	의성	224	0.8	0.7
42		206	0.7	1.3	42	부안	220	0.8	0.8
43		201	0.7	0.8	43	신부	219	0.8	0.6
44		186	0.6	0.3	44	부안	217	0.8	0.7
45		186	0.6	1.3	45	이천	211	0.7	0.8
		(24,290)	(84.5)				(23,729)	(83.3)	
46	청양 김함의	181	0.6	1.2	46	안성	201	0.7	0.8
47		172	0.6	0.7	47	청양	199	0.7	1.4
48		166	0.6	0.6	48	공주	195	0.7	0.8
49		165	0.6	0.4	49	김함	193	0.7	0.7
50		162	0.6	0.5	50	평택	190	0.7	0.7
		(25,136)	(87.5)				(24,707)	(86.7)	
51	영서 장신	161	0.6	0.7	51	나주	182	0.6	0.4
52		161	0.6	0.9	52	영남	182	0.6	0.8
53		150	0.5	0.8	53	동성	172	0.6	0.3
54		150	0.5	0.8	54	영장	153	0.5	1.0
55		150	0.5	0.4	55	동성	136	0.5	0.8
		(25,908)	(90.2)				(25,532)	(89.6)	
전국 재배 재배면적 : 28,737ha 시군수 : 101					전국 재배 재배면적 : 28,503ha 시군수 : 102				

< 시설감자 >

'98					'99				
순위	시군명	재배면적	전국 점유율	특화 계수	순위	시군명	재배면적	전국 점유율	특화 계수
1	김제	337	36.8	22.2	1	밀양	396	24.4	25.9
2	밀양	231	25.2	27.4	2	김제	351	21.6	13.3
3	부안	102	11.1	9.9	3	부안	173	10.6	9.8
4	김천	70	7.6	8.5	4	김천	102	6.3	6.9
5	남원	36	3.9	4.7	5	남원	92	5.7	6.7
		(776)	(84.6)				(1,114)	(68.6)	
전국 재배 재배면적 : 917ha 시군수 : 22					전국 재배 재배면적 : 1,625ha 시군수 : 59				

< 시설배추 >

'98					'99				
순위	시군명	재배면적	전국 점유율	특화 계수	순위	시군명	재배면적	전국 점유율	특화 계수
1	남양주	476	7.8	20.2	1	고양	528	9.6	27.8
2	나주	407	6.7	4.4	2	남양주	370	6.8	18.2
3	고양	353	5.8	17.9	3	나주	305	5.6	3.8
4	용평	251	4.1	8.8	4	용평	218	4.0	8.3
5	인택	242	4.0	3.4	5	인택	211	3.9	3.3
		(2,024)	(33.1)				(1,868)	(34.1)	
6	완주	175	2.9	4.0	6	완주	203	3.7	5.0
7	안동	127	2.1	2.0	7	하서	185	3.4	5.9
8	파주	121	2.0	2.9	8	서파	168	3.1	2.2
9	김해	109	1.8	3.1	9	파주	150	2.7	4.0
10	부여	102	1.7	1.7	10	광주	122	2.2	10.4
		(3,135)	(51.3)				(3,008)	(54.9)	
11	아산	98	1.6	1.6	11	안동	101	1.8	1.8
12	서리	94	1.5	1.1	12	김포	70	1.3	2.6
13	구주	85	1.4	26.8	13	양해	64	1.2	4.2
14	광주	84	1.4	6.5	14	김해	63	1.2	2.1
15	공주	78	1.3	1.5	15	하남	61	1.1	12.2
		(3,672)	(60.1)				(3,539)	(64.6)	
16	하동	76	1.2	2.2					
17	익산	70	1.1	0.9					
18	동천	65	1.1	21.8					
19	창녕	64	1.0	1.3					
20	양녕	62	1.0	3.6					
		(4,075)	(66.7)						
전국 재배면적 : 6,112ha 시군수 : 139					전국 재배면적 : 5,476ha 시군수 : 139				

< 시설시금치 >

'98					'99				
순위	시군명	재배면적	전국 점유율	특화 계수	순위	시군명	재배면적	전국 점유율	특화 계수
1	남양주	856	22.0	56.9	1	남양주	674	21.0	56.6
2	나주	593	15.2	10.1	2	나주	407	12.7	8.6
3	포천	529	13.6	25.0	3	포천	388	12.1	22.1
4	고양	179	4.6	14.3	4	고양	170	5.3	15.2
5	양주	123	3.2	11.4	5	양주	135	4.2	15.2
		(2,280)	(58.6)				(1,774)	(55.2)	
6	용인	110	2.8	6.1	6	용인	130	4.0	8.4
7	광주	92	2.4	11.2	7	구평	74	2.3	50.0
8	동두천	86	2.2	45.3	8	평택	64	2.0	1.7
9	성남	85	2.2	37.8	9	광주	63	2.0	9.2
10	성평	72	1.8	1.6			(2,260)	(70.4)	
		(2,881)	(74.0)						
11	하남	64	1.6	19.2					
		(2,945)	(75.6)						
전국 재배 재배면적 : 3,894ha 시군수 : 87					전국 재배 재배면적 : 3,212ha 시군수 : 77				

< 시설상추 >

'98					'99				
순위	시군명	재배면적	전국 점유율	특화 계수	순위	시군명	재배면적	전국 점유율	특화 계수
1	논산	462	9.8	8.7	1	남양주	511	10.6	28.5
2	남양주	419	8.9	23.1	2	논산	361	7.5	6.6
3	하남	285	6.1	70.8	3	용인	255	5.3	10.9
4	용천	172	3.7	7.9	4	하남	237	4.9	53.7
5	충주	150	3.2	3.5	5	광주	168	3.5	16.3
		(2,135)	(45.5)				(2,265)	(46.8)	
6	광주	137	2.9	13.8	6	평안북도	137	2.8	55.1
7	광주	118	2.5	54.3	7	평안북도	137	2.8	7.1
8	광주	101	2.2	5.5	8	충주	107	2.2	8.0
9	완주	86	1.8	6.6	9	충고	98	2.0	2.3
10	완주	86	1.8	2.5	10	고양	96	2.0	5.7
		(2,926)	(62.3)				(3,062)	(63.3)	
11	구리	79	1.7	32.5	11	구리	94	1.9	42.1
12	김천	74	1.6	1.0	12	안주	86	1.8	17.4
13	나주	72	1.5	1.0	13	완주	84	1.7	2.4
14	화성	70	1.5	1.2	14	김천	73	1.5	0.9
15	고성	68	1.4	4.5	15	나주	72	1.5	1.0
		(3,289)	(70.1)				(3,551)	(73.4)	
16	안성	66	1.4	14.5	16	성수	71	1.5	27.4
17	수원	65	1.4	13.2	17	수원	63	1.3	13.3
18	장성	65	1.4	2.2			(3,685)	(76.2)	
		(3,485)	(74.2)						
전국 재배 시군수 : 118					전국 재배 시군수 : 102				
재배면적 : 4,694ha					재배면적 : 4,836ha				

< 시설수박 >

'98					'99				
순위	시군명	재배면적	전국 점유율	특화 계수	순위	시군명	재배면적	전국 점유율	특화 계수
1	함안	3,028	15.8	21.3	1	함안	2,966	13.9	18.5
2	함부	1,379	7.2	7.2	2	함부	1,738	8.2	8.2
3	진주	1,315	6.9	7.9	3	진주	1,536	7.2	8.4
4	논의	1,016	5.3	4.7	4	논의	1,166	5.5	4.9
5	산령	968	5.0	10.0	5	산령	890	4.2	8.3
		(7,706)	(40.2)				(8,296)	(39.0)	
6	나주	759	4.0	2.6	6	나주	688	3.2	2.2
7	고령	590	3.1	2.1	7	고령	626	2.9	2.8
8	안창	501	2.6	6.4	8	안창	625	2.9	2.8
9	예향	496	2.6	2.5	9	예향	553	2.6	3.3
10	창	490	2.6	3.2	10	창	536	2.5	6.9
		(10,542)	(54.9)				(11,324)	(53.2)	
11	안창	464	2.4	2.4	11	고령	523	2.5	6.2
12	산성	464	2.4	6.9	12	완의	495	2.3	1.6
13	성하	447	2.3	4.8	13	합천	468	2.2	3.0
14	하	436	2.3	4.0	14	합천	464	2.2	1.6
15	하	425	2.2	3.9	15	합천	440	2.1	2.6
		(13,254)	(69.1)				(14,173)	(66.5)	
16	완합	411	2.1	3.0	16	음성	432	2.0	2.7
17	합밀	329	1.7	2.2	17	하산	411	1.9	3.4
18	밀의	326	1.7	1.9	18	산성	409	1.9	4.0
19	의예	298	1.6	1.2	19	밀정	390	1.8	2.0
20	예	270	1.4	1.5	20	밀정	384	1.8	1.4
		(14,888)	(77.6)				(16,199)	(76.1)	
21	정읍	269	1.4	1.1	21	영성	340	1.6	1.3
22	연구	252	1.3	1.1	22	창원	306	1.4	1.3
23	구담	252	1.3	2.1	23	공성	264	1.2	1.5
24	담공	229	1.2	2.1	24	성구	250	1.2	2.1
25	공	185	1.0	1.2	25	구미	221	1.0	1.6
		(16,313)	(85.0)				(17,818)	(83.7)	
26	거창	162	0.8	1.4	26	예향	200	0.9	1.0
27	청양	157	0.8	0.8	27	담성	199	0.9	1.6
28	청고	152	0.8	1.5	28	홍양	194	0.9	1.2
29	고광	146	0.8	1.2	29	광양	158	0.7	1.9
30	광	144	0.8	1.9	30	광양	145	0.7	1.4
		(17,074)	(89.0)				(18,714)	(87.9)	
31	곡성	130	0.7	1.4	31	거곡	144	0.7	1.1
32	장음	126	0.7	1.0	32	곡성	140	0.7	1.4
33	음홍	122	0.6	0.9	33	고사	131	0.6	1.0
34	홍청	97	0.5	0.7	34	사장	124	0.6	1.3
35	청도	91	0.5	0.8	35	장	112	0.5	0.8
		(17,640)	(91.9)				(19,365)	(90.9)	
전국 재배면적 : 19,189ha 시군수 : 109					전국 재배면적 : 21,299ha 시군수 : 108				

< 시설참외 >

'98					'99				
순위	시군명	재배면적	전국 점유율	특화 계수	순위	시군명	재배면적	전국 점유율	특화 계수
1	성주	4,653	49.7	87.6	1	성주	4,971	49.5	86.8
2	김천	779	8.3	9.3	2	김천	786	7.8	8.6
3	칠곡	681	7.3	19.9	3	칠곡	695	6.9	19.4
4	고령	416	4.4	10.9	4	고령	429	4.3	10.8
5	함안	359	3.8	5.2	5	함안	401	4.0	5.3
		(6,888)	(73.6)				(7,282)	(72.5)	
6	의성	275	2.9	2.2	6	의성	397	4.0	2.9
7	합천	181	1.9	1.5	7	합천	255	2.5	2.0
8	논산시	166	1.8	2.3	8	논산시	186	1.9	1.6
9	논산시	143	1.5	1.4	9	진주시	156	1.6	1.8
10	창원시	132	1.4	4.0	10	진주시	131	1.3	2.0
		(7,986)	(85.3)				(8,624)	(85.9)	
11	화성시	129	1.4	2.3	11	창원시	124	1.2	3.4
12	구미시	129	1.4	2.2	12	원주시	120	1.2	1.5
13	예산	108	1.2	1.2	13	순천시	116	1.2	1.9
14	안동	91	1.0	1.0	14	동천	92	0.9	0.9
15	진주시	72	0.8	0.9	15	예천	86	0.9	0.9
		(8,515)	(90.9)				(9,162)	(91.2)	
16	여주	70	0.7	0.9	16	의령	83	0.8	1.7
17	부안	60	0.6	0.6	17	합천	81	0.8	1.0
		(8,645)	(92.3)				(9,326)	(92.8)	
전국 재배 재배면적 : 9,365ha 시군수 : 80					전국 재배 재배면적 : 10,045ha 시군수 : 81				

< 시설오이 >

'98					'99				
순위	시군명	재배면적	전국 점유율	특화 계수	순위	시군명	재배면적	전국 점유율	특화 계수
1	순천	471	8.2	9.6	1	순천	469	7.9	9.2
2	천안	316	5.5	14.4	2	천안	422	7.1	17.8
3	부여	276	4.8	4.8	3	부여	362	6.1	6.1
4	공주	198	3.5	4.2	4	평택	192	3.2	2.8
5	창녕	189	3.3	4.2	5	진천	168	2.8	3.3
		(1,450)	(25.3)				(1,613)	(27.0)	
6	평택	166	2.9	2.5	6	공주	153	2.6	3.1
7	진천	166	2.9	3.3	7	김제	148	2.5	5.1
8	고성	132	2.3	1.6	8	김제	130	2.2	1.3
9	상주	131	2.3	1.6	9	남양주	127	2.1	5.8
10	여주	108	1.9	2.3	10	창녕	126	2.1	2.7
		(2,417)	(42.2)				(2,440)	(40.9)	
11	용평	105	1.8	3.9	11	고성	112	1.9	1.3
12	광안	91	1.6	4.1	12	하남	103	1.7	18.9
13	논산시	88	1.5	1.4	13	청주	103	1.7	1.6
14	충원	87	1.5	1.6	14	구안	99	1.7	4.5
15		87	1.5	3.6	15	안성	98	1.6	1.9
		(3,068)	(53.6)				(3,080)	(51.6)	
16	나주	85	1.5	1.0	16	천안	96	1.6	2.0
17	남양주	85	1.5	4.1	17	충성	94	1.6	1.3
18	김제	83	1.5	3.8	18	상주	91	1.5	1.7
19	김하	82	1.4	0.9	19	상보	90	1.5	1.1
20		78	1.4	15.9	20	안성	89	1.5	1.5
		(3,481)	(60.8)				(3,540)	(59.4)	
21	남원	77	1.3	1.6	21	남원	86	1.4	1.7
22	화성	73	1.3	1.0	22	여주	78	1.3	3.0
23	보성	72	1.3	1.2	23	안산	73	1.2	1.5
24	김해	71	1.2	2.2	24	함안	71	1.2	1.6
25	천안	69	1.2	1.4	25	안산	67	1.1	1.1
		(3,843)	(67.2)				(4,073)	(68.3)	
26	합천	66	1.2	1.2					
27	평곡	64	1.1	3.1					
		(3,973)	(69.4)						
전국 재배면적 : 5,722ha 시군수 : 130					전국 재배면적 : 5,964ha 시군수 : 124				

< 시설딸기 >

'98					'99				
순위	시군명	재배면적	전국 점유율	특화 계수	순위	시군명	재배면적	전국 점유율	특화 계수
1	논산	704	11.8	10.5	1	논산	786	13.7	12.2
2	논밀진	644	10.8	11.8	2	논밀진	663	11.5	12.3
3	담양	497	8.3	9.6	3	담양	388	6.8	11.6
4	양양	383	6.4	11.1	4	양양	290	5.0	5.9
5	합천	280 (2,508)	4.7 (42.1)	6.1	5	합천	271 (2,398)	4.7 (41.7)	6.0
6	고부	268	4.5	11.1	6	부안	236	4.1	4.1
7	나주	214	3.6	3.6	7	창성	219	3.8	7.9
8	하남	182	3.1	2.0	8	거창	209	3.6	6.1
9	하남	180	3.0	5.3	9	홍원	186	3.2	4.2
10	하남	175 (3,527)	2.9 (59.2)	3.5	10	완주	181 (3,429)	3.1 (59.7)	4.3
11	곡성	165	2.8	5.6	11	나주	166	2.9	2.0
12	완보	157	2.6	3.7	12	남보	139	2.4	2.9
13	보거연	149	2.5	2.5	13	곡성	135	2.3	2.4
14	보거연	147	2.5	4.1	14	곡성	134	2.3	4.8
15	보거연	144 (4,289)	2.4 (72.0)	5.7	15	김해	128 (4,131)	2.2 (71.9)	4.1
16	김해	140	2.4	4.1	16	연고	122	2.1	5.1
17	홍산	137	2.3	3.0	17	창하공	113	2.0	5.0
18	양양	135	2.3	4.7	18	창하공	109	1.9	5.2
19	양양	120	2.0	9.2	19	하공	93	1.6	2.8
20	양양	100 (4,921)	1.7 (82.7)	2.0	20	하공	92 (4,660)	1.6 (81.1)	2.0
21	전창	94	1.6	4.4	21	청안	92	1.6	2.7
22	청령	93	1.6	4.5	22	안평	80	1.4	1.3
23	청령	88	1.5	1.4	23	안평	65	1.1	1.1
24	청령	76 (5,388)	1.3 (90.5)	2.1	24	안평	64	1.1	1.2
					25	도평	63 (5,024)	1.1 (87.4)	1.7
전국 재배면적 : 5,953ha 시군수 : 58					전국 재배면적 : 5,748ha 시군수 : 64				

< 시설무 >

'98					'99				
순위	시군명	재배면적	전국 점유율	특화 계수	순위	시군명	재배면적	전국 점유율	특화 계수
1	고양	614	11.5	35.7	1	고양	846	15.7	45.3
2	남양주	490	9.2	23.8	2	남양주	374	7.0	18.8
3	영광	327	6.1	5.0	3	영광	362	6.7	5.5
4	나주	222	4.2	2.7	4	고창	266	4.9	3.5
5	고창	172	3.2	2.2	5	나주	219	4.1	2.8
		(2,228)	(41.7)				(2,343)	(43.6)	
6	부여	142	2.7	2.7	6	예산	181	3.4	3.3
7	예천	134	2.5	2.5	7	파주	143	2.7	3.9
8	동두천	126	2.4	48.4	8	부여	107	2.0	2.0
9	포천	105	2.0	3.6	9	하남	90	1.7	2.9
10	파주	100	1.9	2.8	10	광명	88	1.6	31.8
		(3,264)	(61.1)				(3,550)	(66.0)	
11	완주	82	1.5	2.1	11	동두천	85	1.6	36.0
12	밀양	74	1.4	1.5	12	산청	79	1.5	3.0
13	구리	70	1.3	25.3	13	완주	71	1.3	1.8
14	구산	70	1.3	2.7	14	황산	70	1.3	3.6
15	산양	67	1.3	4.5	15	창순	65	1.2	1.4
		(3,704)	(69.4)				(3,988)	(74.2)	
16	광화	65	1.2	26.3	16	청주	63	1.2	5.1
17	명성	61	1.1	0.9			(4,051)	(75.4)	
		(3,830)	(71.7)						
전국 재배 재배면적 : 5,338ha 시군수 : 119					전국 재배 재배면적 : 5,376ha 시군수 : 121				

< 시설팥고추 >

'98					'99				
순위	시군명	재배면적	전국 점유율	특화 계수	순위	시군명	재배면적	전국 점유율	특화 계수
1	밀양	1,067	22.2	24.1	1	밀양	1,044	20.5	21.8
2	진주시	468	9.7	11.2	2	진주시	448	8.8	10.3
3	나주시	442	9.2	6.1	3	나주시	413	8.1	5.5
4	창녕군	123	2.6	3.2	4	창녕군	185	3.6	10.0
5	합천군	103	2.1	2.9	5	합천군	156	3.1	3.9
		(2,857)	(59.4)				(2,651)	(52.1)	
6	예천군	88	1.8	1.9	6	공주시	119	2.3	2.9
7	천진군	85	1.8	1.3	7	예천군	119	2.3	2.5
8	순천시	84	1.7	2.0	8	당진시	113	2.2	1.6
9	홍성군	71	1.5	2.5	9	당진시	89	1.8	2.0
10	천성군	67	1.4	2.6	10	순천시	77	1.5	2.0
		(3,252)	(67.6)				(3,168)	(62.3)	
					11	화성시	74	1.5	2.4
					12	홍성군	72	1.4	2.4
					13	순천시	70	1.4	1.3
							(3,384)	(66.5)	
전국 재배면적 : 4,808ha 시군수 : 114					전국 재배면적 : 5,085ha 시군수 : 115				

< 시설포도 >

'98					'99				
순위	시군명	재배면적	전국 점유율	특화 계수	순위	시군명	재배면적	전국 점유율	특화 계수
1	옥천	176	21.3	44.7	1	김천	210	19.5	21.5
2	김정	126	15.2	17.0	2	영양	194	18.0	36.2
3	완영	46	5.6	4.3	3	동주	62	5.8	10.7
4	울주	42	5.1	7.0	4	완경	46	4.3	5.8
5	동동	37	4.5	8.5	5	주산	45	4.2	9.2
		(488)	(59.0)				(628)	(58.4)	
전국 재배 시군수 : 39					전국 재배 시군수 : 42				
재배면적 : 827ha					재배면적 : 1,075ha				

< 시설화훼 >

'98					'99				
순위	시군명	재배면적	전국 점유율	특화 계수	순위	시군명	재배면적	전국 점유율	특화 계수
1	김해	556	11.6	20.3	1	김해	631	12.7	23.4
2	고성	360	7.5	23.3	2	고성	375	7.6	21.8
3	파성	172	3.6	5.3	3	파성	190	3.8	5.6
4	남원	165	3.4	59.7	4	남원	162	3.3	61.0
5	남원	137 (2,061)	2.9 (43.0)	3.4	5	남원	130 (2,120)	2.6 (42.8)	3.1
6	여주	123	2.6	3.2	6	여주	112	2.3	2.8
7	의성	118	2.5	66.3	7	과천	105	2.1	106.1
8	하대	106	2.2	25.8	8	용인	104	2.1	4.4
9	안성	99	2.1	2.6	9	의성	93	1.9	55.8
10	화성	93 (2,693)	1.9 (56.2)	3.2	10	화성	92 (2,750)	1.9 (55.6)	20.4
11	과산	92	1.9	109.1	11	마산	84	1.7	8.4
12	용장	81	1.7	3.5	12	익화	83	1.7	1.3
13	창마	80	1.7	3.6	13	화성	78	1.6	2.6
14	안산	72	1.5	4.3	14	태안	76	1.5	2.0
15	안산	71 (3,089)	1.5 (64.5)	7.4	15	남양주	74 (3,224)	1.5 (65.1)	4.0
16	남양주	67	1.4	3.6	16	여천	68	1.4	2.5
17	여천	66	1.4	2.6	17	화성	67	1.4	1.1
18	남양주	64 (3,341)	1.3 (69.8)	1.2			67 (3,359)	1.4 (67.9)	
전국 재배 재배면적 : 4,789ha 시군수 : 106					전국 재배 재배면적 : 4,950ha 시군수 : 98				

