

행정간행물발간등록번호

31000-51021-26-27

1996

주요작물 지역별재배동향

농림부 도서실



0010248

농림수산부

행정간행물발간등록번호

31000-51021-26-27

1996

주요작물 지역별재배동향

농림수산부도서실
No. 10248
'96년 4월 16일

농림수산부

일 리 두 기

1. 작 성 목 적

본 자료는 주요작물의 지역별 재배면적을 파악하여 수급예측, 출하조정, 유통 개선, 가격대책, 재배기술지도등 각종시책의 기초자료로 제공함에 목적이 있음

2. 작 성 방 법

재배면적

도별 재배면적은 표본조사 추계면적이며, 시군별 재배면적은 도별 재배면적을 근거로 간이방법에 의해 작성한 추정치임

주요생산지

시. 군별로 추계한 재배면적을 기준으로하여 순차적으로 35위 시군까지 파악 하였음

시군점유율

시.군별 작물별 재배면적 / 전국 작물별 재배면적

시군별 작물별 재배면적 / 전국 총작물 재배면적

특화계수 :

전국 작물별 재배면적 / 전국 총작물 재배면적

※ 특화계수는 전국작물 총재배면적중 대상작물 재배면적 구성비에 대한 특정지역(시.군)의 총작물 재배면적중 대상작물 재배면적 구성비율로서 나타낸것으로 지역농업 생산의 특징을 객관적으로 알아 볼수 있는 지표로 이용된다.

특정지역의 대상작물 구성비가 전국규모의 구성비보다 높으면 특화계수는 1.0보다 크고 전국규모 구성비보다 낮으면 특화계수는 1.0보다 작다.

특정지역 대상작물의 특화계수가 높다는 것은 그 지역이 다른지역에 비하여 자연적,경제적조건이 적지임을 의미하는 한편, 타지역보다는 경쟁력이 있음을 뜻하는 것이다.

3. 이용상의 유의사항

- ☑ 본 자료에 인용된 통계는 표본조사 추계치이므로 다소의 표본오차가 발생할 수 있으며, 시군별 재배면적, 점유율 및 특화계수는 농정시책 및 통계조사 등에 이용하기 위하여 간이방법에 의하여 추계한 추정치이므로 지역에 따라서는 현실과 상당한 차이가 날수있음.
- ☑ 작물별 주산지 및 특화계수는 173개 시, 군(특. 광역시 6, 시 67, 군 100)을 대상으로 분석하였으며, 시군단위 작물별로 0.5ha 미만은 재배면적 추계에 서 제외하였음.
- ☑ 수록된 자료의 단위미만은 반올림하였기 때문에 합계숫자와 비목의 합계가 일치하지 않을 수도 있음.
- ☑ 도별 작물 재배면적에서 서울 인천은 경기, 부산은 경남, 대구는 경북, 광주, 전주, 대전은 충남에 포함됨.
- ☑ 시군은 표기하지 않았으나 시군명칭이 같은 경우 시는 시로 표기하였으며 (예: 평택군과 평택시의경우 → 평택, 평택시로 표기), 특별시와 광역시는 시로 표기 하였음(예 : 서울특별시 → 서울시, 광주광역시 → 광주시)
- ☑ 본 자료의 내용은 '95년 조사된 자료로 '95년 5월 이후 행정구역이 개편된 시·군의 재배면적은 통합 수록하지 못하였음

4. 기 타

- ☑ 주요작물 지역별재배동향 내용에 대한 문의 또는 제안이 있을때에는 농림수산부 생산통계담당관실 (전화 500 - 2629) 로 연락주시기 바랍니다.

목 차

1. 재배면적 조사 개요.....	3
2. 재배면적 변동추이.....	5
가. 총 괄.....	5
나. 벼 	6
다. 맥 류 	7
라. 두류 및 옥수수.....	8
마. 서 류 	9
바. 채 소 류 	10
사. 과 수 	12
3. 주요작물 도별 재배면적 및 점유율 ('92~'95).....	13
가. 논 벼 	13
나. 맥 류 (겉보리, 쌀보리, 맥주보리)	13
다. 두 류 (콩, 팥)	15
라. 서 류(고구마, 일반봄감자, 고랭지감자), 옥수수	16
마. 채 소 류 (김장·고랭지배추, 김장·고랭지무, 고추, 마늘, 양파, 파,)	18
바. 특 용 (참깨, 땅콩)	22
사. 과 수 (사과, 배, 복숭아, 포도, 감귤, 감)	23
아. 전매작물 (인삼, 담배)	26
자. 시설작물(배추, 시금치, 상추, 수박, 참외, 오이, 딸기, 무, 고추, 화훼)	27
4. '95 작물 배면적 조사 결과.....	32
가. 경지이용율	32
1) '95 경지이용율	32
2) 년도별 경지이용율('91~'95)	33

나, 작물별 재배면적	34
1) 총 괄	34
2) 식량작물	35
3) 채 소 류(노 지)	36
4) 특용, 약용, 전매, 화훼	37
5) 과수, 수원지, 묘상, 기타작물	38
6) 시설작물	39

다, 연도별 작물 재배면적	40
----------------------	----

5, '95 주요작물 주산지 집중을 및 재배면적	45
----------------------------------	----

가, 작물별 재배시군수 및 집중율	45
--------------------------	----

나, 주요 주산지 시군별 재배면적, 점유율 및 특화계수	47
--------------------------------------	----

<논 벼>	47	<수 박>	65	<복 승 아>	83
<겉 보 리>	48	<참 외>	66	<포 도>	84
<쌀 보 리>	49	<오 이>	67	<감 귤>	85
<맥주보리>	50	<일 반 무>	68	< 감 >	86
<콩 >	51	<고랭지무>	69	<단 감>	87
<팥 >	52	<김 장 무>	70	<인 삼>	88
<녹 두>	53	<당 근>	71	<담 배>	89
<옥수수자실용>	54	<고 추>	72	<시설배추>	90
<메 밀>	55	<마 늘>	73	<시설시금치>	91
<고 구 마>	56	<양 파>	74	<시설상추>	92
<일반봄감자>	57	<대 파>	75	<시설수박>	93
<고랭지감자>	58	<쪽 파>	76	<시설참외>	94
<가을감자>	59	<참 깨>	77	<시설오이>	95
<일반배추>	60	<땅 콩>	78	<시설딸기>	96
<고랭지배추>	61	<들 깨>	79	<시 설 무>	97
<김장배추>	62	<약용작물>	80	<시설풋고추>	98
<양 배 추>	63	<사 과>	81	<시설화훼>	99
<시 금 치>	64	< 배 >	82		

1. 작물 재배면적 조사개요

가, 표본설계 내용

○ 모집단 단위구 설정

행정구역인 시군단위로 지적도와 토지대장등을 기초하여 인접된 경지의 지번 순으로 약 2ha 크기로 1,085천개의 모집단 단위구를 설정 하였음.

○ 층 화

추계치의 정도를 높이기 위하여 모집단 단위구를 논·밭비율, 모작구분, 주 재배작물 구분에 따라 14개 성격층으로 층화하였음.

○ 표본추출 방법

층화방법에 따라 층화분류한 각층에서 임의추출 방법에 의하여 1~2층은 1/50, 3~6층은 1/40, 7~8층은 1/25, 11~14층은 1/20의 추출율을 적용 시 도단위로 추출하여 전국 36천개 표본단위구를 추출하였음.

(특별·광역시는 도와 같은 정도를 유지하기 위하여 각각 1/40, 1/30, 1/20, 1/15의 추출율을 적용)

논비율이 큰 단위구보다 밭비율이 큰 단위구에 재배된 작물의 종류가 다양 하므로 표본의 정도를 높이기 위하여 밭비율이 큰 층에서의 표본 추출율을 높였음.

○ 작물재배면적 추계

작물재배면적은 시·도단위로 층별 작물재배율에 의하여 추계하며, 층별 재배 면적은 층별 표본조사 단위구의 경지면적 합계에 대한 작물별 재배면적을 산 출(층별 표본단위구 재배율)한 것에 해당층 경지면적을 곱하여 추계하며, 이 층별 재배면적의 합계에 의해 도별 재배면적이 추계되고 다시 도별 재배면적 의 합계에 의하여 전국 재배면적을 추계함.

나. 조사대상

전국의 경지를 약 2ha(6,050평) 크기로 묶은 모집단 단위구중에서 층별 추출율에 의해 추출된 36천개 표본단위구를 대상으로 조사하였음

다. 조사방법

농수산통계출장소 조사공무원이 면적조사 표본으로 추출된 단위구 요도를 가지고 매 조사시기 마다 현지를 답사하여 조사단위구 내에 재배되어 있는 모든 작물의 재배면적을 목측 또는 실측으로 조사하였음.

라. 조사시기 및 주요조사작물

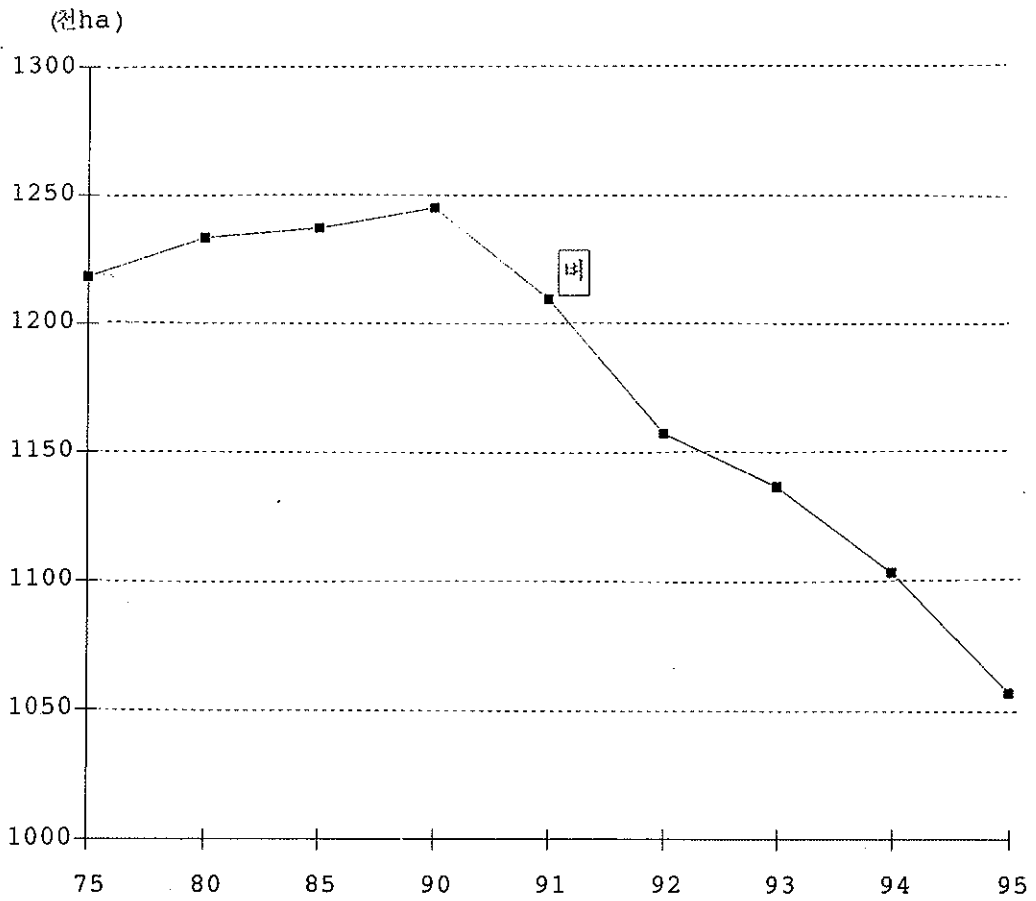
구 분	조사시기	주요 조사 작물
제 1회조사	3. 20~ 3. 30	맥류(맥종별), 마늘, 양파, 과수 등
제 2회조사	4. 30~ 5. 10	고추 속보조사
제 3회조사	5. 10~ 5. 20	봄감자, 토마토, 딸기, 오이 등
제 4회조사	6. 20~ 6. 30	고추, 참깨, 땅콩 등
제 5회조사	7. 20~ 7. 31	벼, 서류, 두류 등
제 6회조사	8. 20~ 8. 30	김장 무·배추 속보조사
제 7회조사	9. 20~ 9. 30	두류, 특용, 김장채소 등
제 8회조사	10. 20~10. 30	익년도산 마늘,양파 속보조사
제 9회조사	11. 15~11. 30	익년도산 맥류, 마늘, 양파 등

2. 재배면적 변동추이

가. 총 괄

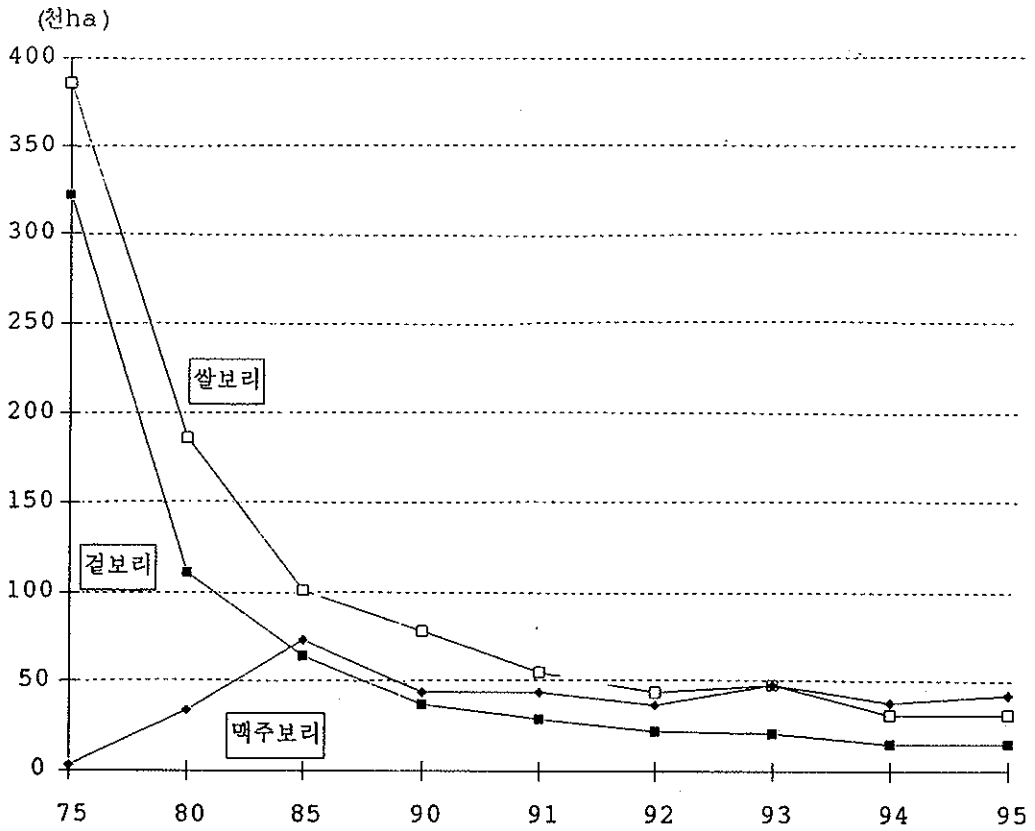
	'70	'75	'80	'85	'90	'92	'93	'94	'95
	천ha								
총 계	3,478	3,144	2,765	2,592	2,409	2,261	2,285	2,205	2,197
식량작물	2,947	2,522	1,982	1,780	1,669	1,478	1,467	1,403	1,347
(벼)	1,203	1,218	1,233	1,237	1,244	1,157	1,136	1,103	1,056
(맥류)	1,075	360	360	242	160	103	118	85	90
(두류)	365	244	244	196	188	135	145	147	133
(잡곡)	123	53	53	40	37	33	27	32	28
(서류)	181	92	92	65	40	50	41	36	40
채 소	254	359	359	337	277	306	318	303	322
(고추)	37	133	133	118	63	77	85	89	87
(마늘)	15	37	37	39	44	43	36	35	40
(양파)	4	8	8	11	8	14	10	10	16
(기타)	198	181	181	169	162	172	187	169	179
특 약 용	89	118	118	133	130	130	124	107	122
(참깨)	26	49	49	73	58	46	46	41	52
(들깨등)	63	69	69	60	72	84	78	66	70
과 수	60	99	99	109	131	146	154	162	174
(사과)	21	46	46	38	49	53	52	52	50
(배)	7	9	9	9	9	10	11	13	16
(복숭아등)	32	44	44	62	73	83	91	97	108
수원지 및 기타	128	207	207	233	202	201	222	230	232

나. 벼



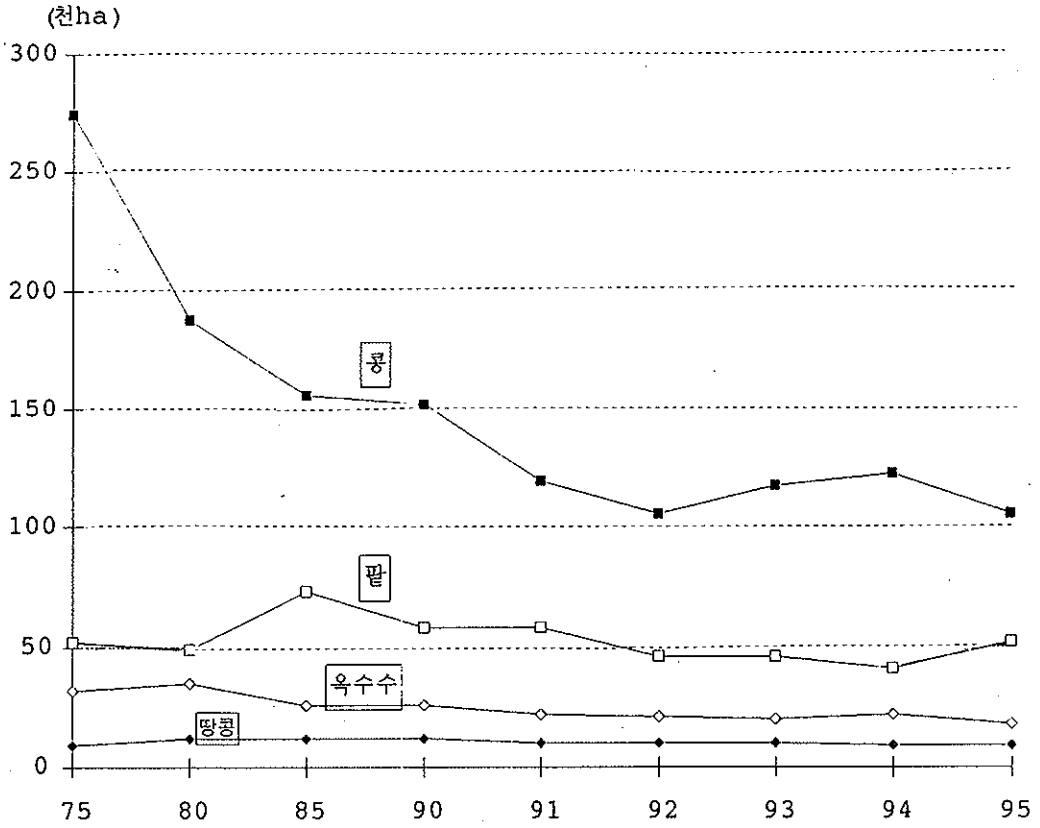
	'75	'80	'85	'90	'91	'92	'93	'94	'95
벼	1,218	1,233	1,237	1,245	1,209	1,157	1,136	1,103	1,056
(논벼)	1,198	1,220	1,233	1,242	1,207	1,156	1,135	1,102	1,055
(밭벼)	20	13	4	3	2	1	1	1	1

다. 맥 류



	'75	'80	'85	'90	'91	'92	'93	'94	'95
	천ha								
겉보리	322	111	64	37	29	22	21	15	15
쌀보리	386	186	101	78	55	44	48	31	31
맥주보리	3	34	73	44	44	37	48	38	42

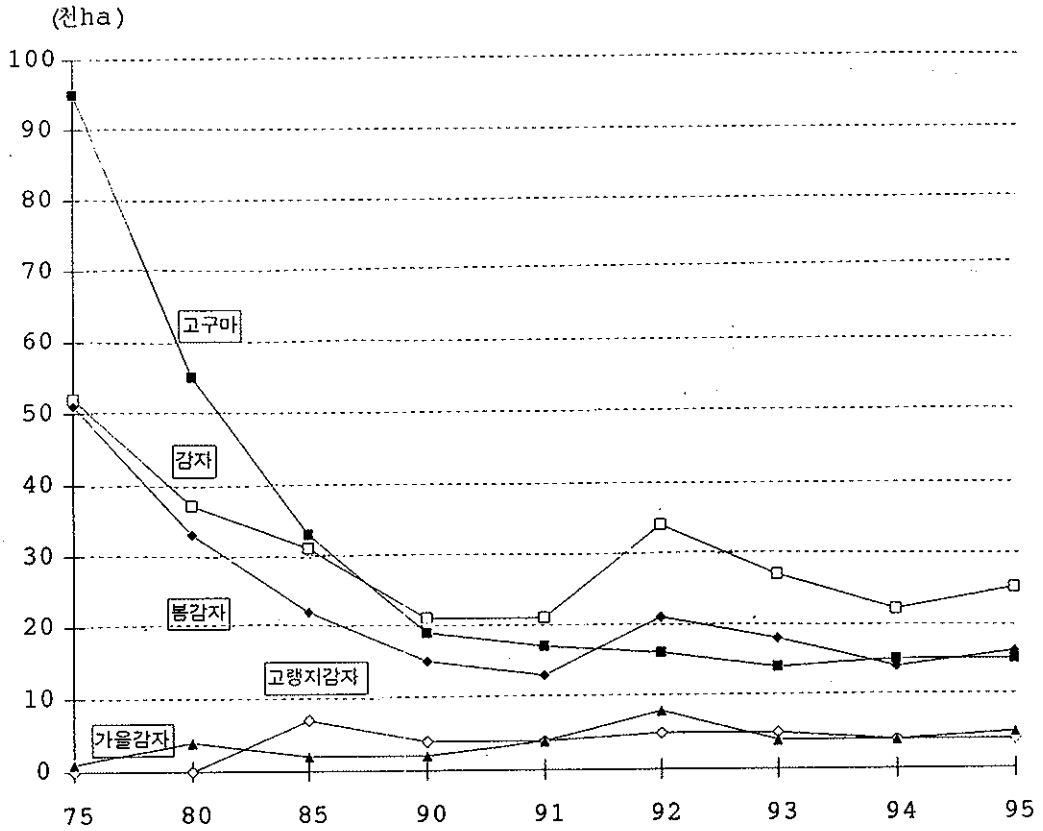
라. 두류 및 옥수수



	'75	'80	'85	'90	'91	'92	'93	'94	'95
콩	274	188	156	152	119	105	117	122	105
참깨	52	49	73	58	58	46	46	41	52
땅콩	9	12	12	12	10	10	10	9	9
옥수수	32	35	26	26	22	21	20	22	18

※ 옥수수는 자실용 및 간식용을 합한것임.

마. 서 류

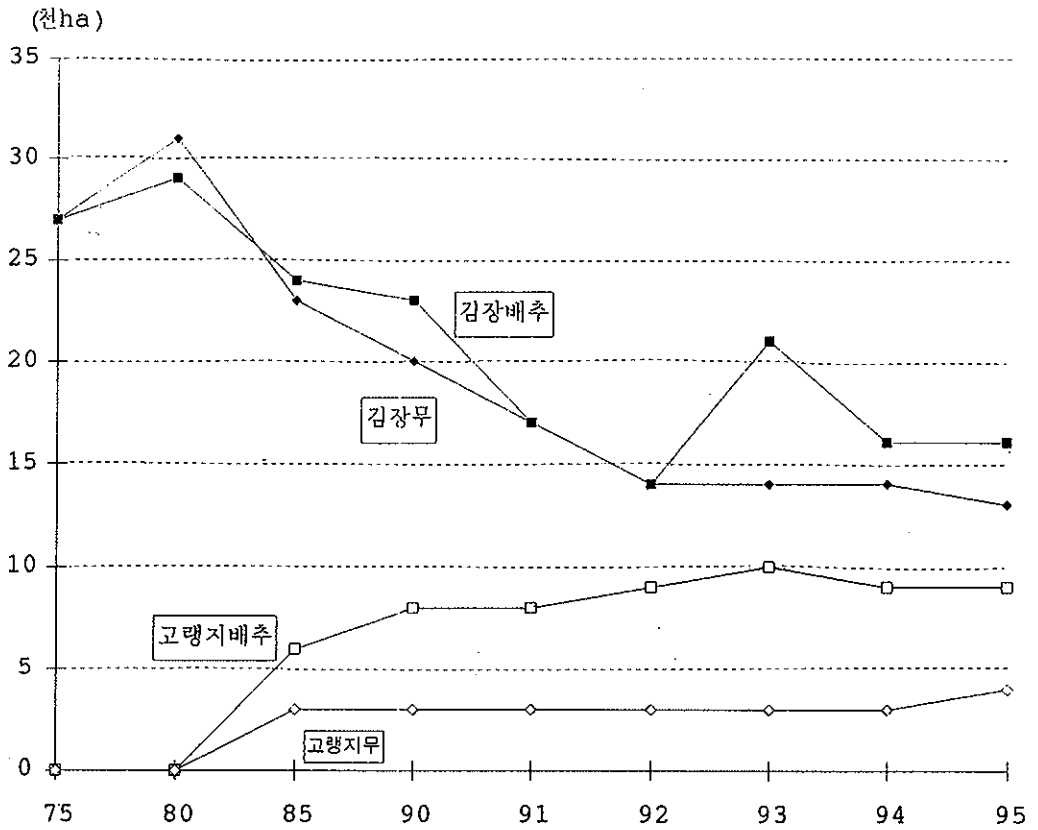


	'75	'80	'85	'90	'91	'92	'93	'94	'95
	천ha								
고구마	95	55	33	19	17	16	14	15	15
감 자	52	37	31	21	21	34	27	22	25
(봄)	51	33	22	15	13	21	18	14	16
(고냉지)	-	-	7	4	4	5	5	4	4
(가을)	1	4	2	2	4	8	4	4	5

※ '83년까지는 봄 감자에 고냉지 감자가 포함되었음.

바. 채 소 류

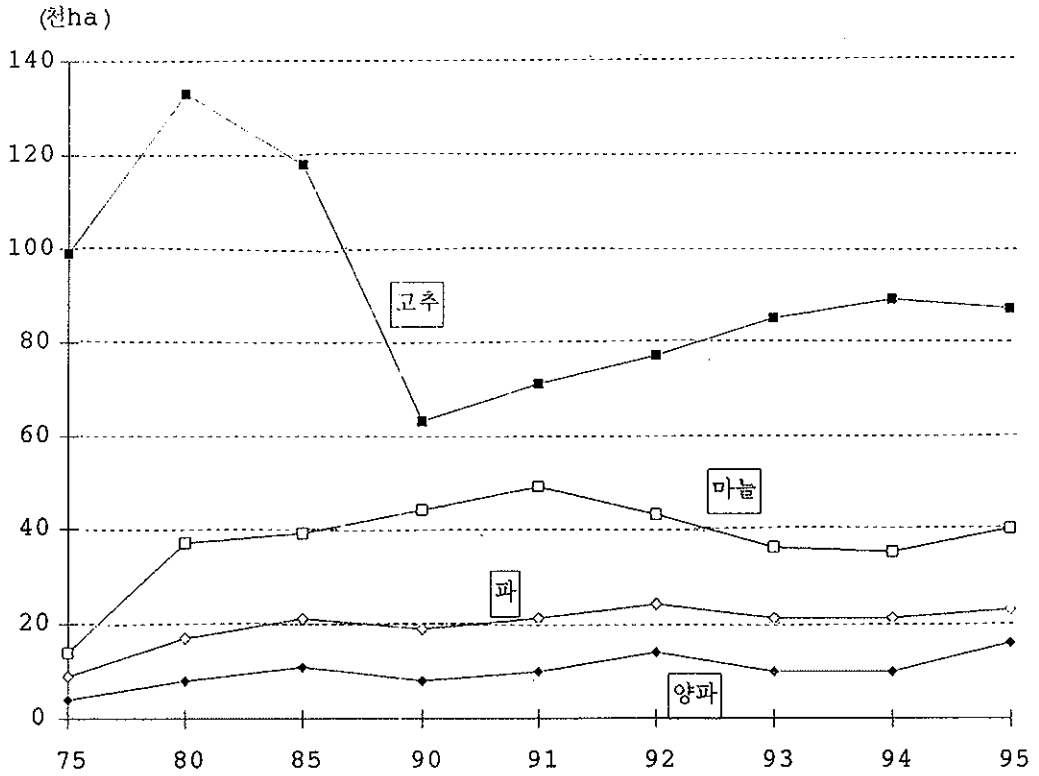
< 김장, 고냉지 채소 >



	'75	'80	'85	'90	'91	'92	'93	'94	'95
	천ha								
김장배추	27	29	24	23	17	14	21	16	16
고냉지 "	-	-	6	8	8	9	10	9	9
김 장 무	27	31	23	20	15	14	14	14	13
고냉지무	-	-	3	3	3	3	3	3	4

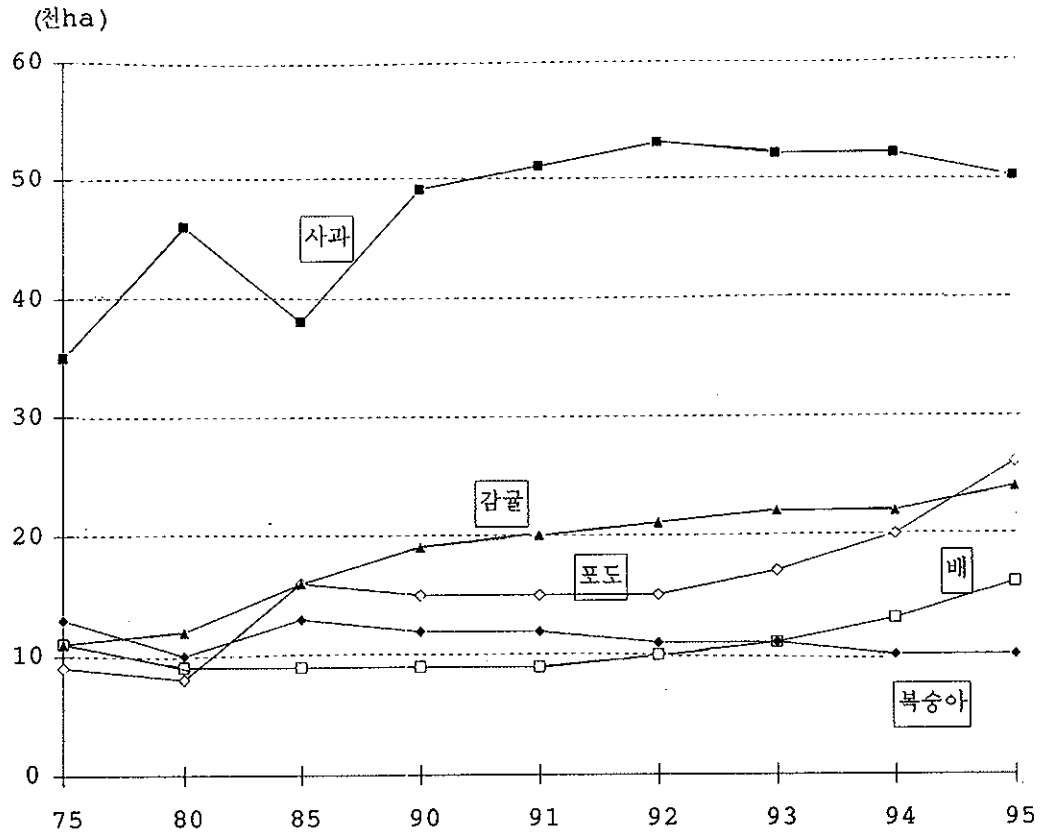
※ '80이전의 고냉지배추.무는 김장배추.무에 포함.

< 조미채소 >



	'75	'80	'85	'90	'91	'92	'93	'94	'95
	천ha								
고 추	99	133	118	63	71	77	85	89	87
마 늘	14	37	39	44	49	43	36	35	40
양 파	4	8	11	8	10	14	10	10	16
파	9	17	21	19	21	24	21	21	23

사. 과 수



	'75	'80	'85	'90	'91	'92	'93	'94	'95
	천ha								
사과	35	46	38	49	51	53	52	52	50
배	11	9	9	9	9	10	11	13	16
복숭아	13	10	13	12	12	11	11	10	10
포도	9	8	16	15	15	15	17	20	26
감귤	11	12	16	19	20	21	22	22	24

3. 주요작물 도별 재배면적 및 점유율('92~'95)

가. 논 벼

	'92		'93		'94		'95	
	재배면적	점유율	재배면적	점유율	재배면적	점유율	재배면적	점유율
전 국	1155,645	100.0	1134,943	100.0	1101,678	100.0	1055,337	100.0
전 남	205,617	17.8	204,456	18.0	204,755	18.6	201,144	19.1
충 남	180,782	15.6	178,309	15.7	174,195	15.8	170,486	16.2
전 북	169,253	14.7	166,911	14.7	163,648	14.9	158,429	15.0
경 기	167,803	14.5	165,245	14.6	159,565	14.5	151,289	14.3
경 북	166,984	14.5	161,991	14.3	152,823	13.9	140,978	13.3
경 남	140,101	12.1	137,122	12.1	131,248	11.9	124,302	11.8
충 북	69,487	6.0	67,002	5.9	64,318	5.8	60,142	5.7
강 원	55,359	4.8	53,685	4.7	50,916	4.6	48,424	4.6
제 주	259	0.0	222	0.0	210	0.0	143	0.0

나. 맥 류

< 결 보 리 >

도 별	'92		'93		'94		'95		주산지 시군
	재 배 면 적	점 유 율	재 배 면 적	점 유 율	재 배 면 적	점 유 율	재 배 면 적	점 유 율	
전 국	22,173	100	21,069	100	14,932	100	15,264	100	
전 북	4,635	20.9	5,071	24.1	4,679	31.3	5,622	36.8	김제, 부안, 정읍, 익산, 완주, 고창, 창녕
경 남	7,565	34.1	6,670	31.7	4,352	29.1	4,551	29.8	밀양, 진주, 함천, 함안
경 북	8,471	38.2	7,884	37.4	4,930	33.0	4,305	28.2	경주, 청도, 대구, 포항, 영덕
강 원	450	2.0	480	2.3	404	2.7	290	1.9	삼척
충 남	575	2.6	517	2.4	308	2.1	245	1.6	대전
경 기	265	1.2	234	1.1	191	1.3	169	1.1	인천
충 북	212	1.0	213	1.0	68	0.5	82	0.6	옥천
전 남	0	0.0	0	0.0	0	0.0	0	0.0	-

< 쌀 보리 >

도 별	'92		'93		'94		'95		주산지 시군
	재 배적	점유율	재 배적	점유율	재 배적	점유율	재 배적	점유율	
전 국	43,920	100	48,183	100	31,042	100	30,511	100	
전 남	33,653	76.6	37,012	76.8	20,199	65.1	21,653	71.0	영광, 장흥, 진도, 신안, 나주, 보성, 광양, 구례, 화순, 순천, 영암
전 북	3,312	7.5	4,879	10.1	3,862	12.4	6,183	20.3	군산, 김제, 부안, 익산
경 남	6,639	15.1	5,399	11.2	3,814	12.3	2,547	8.3	고성, 하동, 남해, 진주, 산청, 거제, 밀양
충 남	212	0.5	779	1.6	3,065	9.9	94	0.3	논산, 산청, 거제, 밀양
경 북	64	0.2	81	0.2	61	0.2	17	0.1	포항
제 주	40	0.1	33	0.1	41	0.1	9	-	제주
강 원	-	-	-	-	-	-	8	-	

< 맥주 보리 >

도 별	'92		'93		'94		'95		주산지 시군
	재 배적	점유율	재 배적	점유율	재 배적	점유율	재 배적	점유율	
전 국	37,201	100	47,565	100	38,247	100	41,722	100	
전 남	20,821	56.0	28,616	60.2	22,256	58.2	27,365	65.6	해남, 고령, 강진, 장흥, 보성, 완도, 여천, 영암, 진도, 나주, 함평, 순천, 고성, 하동, 사천, 산청, 진주, 합천
경 남	10,930	29.4	13,462	28.3	9,126	23.9	8,392	20.1	
제 주	5,450	14.6	5,487	11.5	6,865	17.9	5,965	14.3	북제주, 남제주

다. 두류

< 콩 >

도 별	'92		'93		'94		'95		주산지 시군
	재 배 면	점 유 율	재 배 면	점 유 율	재 배 면	점 유 율	재 배 면	점 유 율	
전 국	104647	100	116825	100	121729	100	105035	100	
전 남	34,869	33.3	35,320	30.2	37,164	30.5	32,428	30.9	신안, 무안, 고흥, 해남, 완도, 함평, 광주, 상주, 영주, 포항, 문경, 안동, 김천, 의령, 남해, 산청
경 북	17,452	16.7	19,918	17.0	21,252	17.5	16,747	15.9	
경 남	11,835	11.3	12,459	10.7	13,260	10.9	12,098	11.5	
충 북	8,479	8.1	10,827	9.3	9,655	7.9	8,246	7.9	충주, 청원, 괴산, 단양
충 남	7,638	7.3	9,203	7.9	10,015	8.2	8,213	7.8	서산
제 주	5,702	5.5	7,020	6.0	7,899	6.5	7,970	7.6	북제주, 남제주
경 기	6,683	6.4	7,884	6.7	8,186	6.7	7,330	7.0	이천
강 원	6,956	6.6	7,787	6.7	7,613	6.3	6,454	6.1	영월
전 북	5,033	4.8	6,407	5.5	6,685	5.5	5,549	5.3	남원

< 팥 >

도 별	'92		'93		'94		'95		주산지 시군
	재 배 면	점 유 율	재 배 면	점 유 율	재 배 면	점 유 율	재 배 면	점 유 율	
전 국	18,902	100	17,403	100	15,672	100	18,225	100	
충 북	4,601	24.3	4,339	24.9	3,237	20.7	3,997	21.9	괴산, 청원, 보은, 충주, 제천, 음성, 단양, 진천, 홍천, 평창, 횡성, 영월
강 원	2,361	12.5	2,301	13.2	2,560	16.3	3,080	16.9	
경 북	3,034	16.1	2,630	15.1	2,227	14.2	2,707	14.9	상주, 군위, 예천, 문경, 김천, 영주, 안동, 화순, 신안, 여천
전 남	2,183	11.5	1,971	11.3	1,696	10.8	2,018	11.1	
충 남	1,773	9.4	1,498	8.6	1,529	9.8	1,717	9.4	금산
전 북	1,465	7.8	1,438	8.3	1,296	8.3	1,595	8.8	임실, 완주
경 기	1,695	9.0	1,476	8.5	1,564	10.0	1,556	8.5	파주
경 남	1,539	8.1	1,469	8.5	1,414	9.0	1,459	8.0	거창, 함양
제 주	251	1.3	281	1.6	149	0.9	96	0.5	남제주

라. 서류, 옥수수

< 고구마 >

도 별	'92		'93		'94		'95		주산지 시군
	재 면	배 적 점유율	재 면	배 적 점유율	재 면	배 적 점유율	재 면	배 적 점유율	
전 국	15,683	100	14,132	100	14,652	100	14,908	100	
전 남	5,586	35.6	4,903	34.7	4,943	33.7	4,664	31.3	여천, 해남, 영암, 완도, 신안, 나주, 통영, 합천, 진주, 사천, 함양, 고성, 산청, 창녕, 남해, 의령, 김제, 익산, 고창, 부안, 김정읍, 여주 남제주, 북제주 성주 논산 청원 원주
경 남	2,983	19.0	2,893	20.5	2,773	18.9	2,637	17.7	
전 북	1,770	11.3	1,425	10.0	1,848	12.6	2,262	15.2	
경 기	1,280	8.2	1,025	7.3	1,311	9.0	1,562	10.5	
제 주	1,572	10.0	1,791	12.7	1,426	9.7	1,295	8.7	
경 북	1,136	7.2	953	6.7	1,074	7.3	1,069	7.1	
충 남	871	5.6	774	5.5	812	5.6	897	6.0	
충 북	292	1.9	181	1.3	242	1.7	299	2.0	
강 원	193	1.2	187	1.3	223	1.5	223	1.5	

< 일반 봄감자 >

도 별	'92		'93		'94		'95		주산지 시군
	재 면	배 적 점유율	재 면	배 적 점유율	재 면	배 적 점유율	재 면	배 적 점유율	
전 국	20,790	100	17,895	100	13,939	100	15,664	100	
강 원	3,949	19.0	3,231	18.1	2,845	20.4	3,184	20.3	강릉, 홍천, 춘천, 영월, 횡성, 양양, 원주, 삼척, 서귀포, 북제주 보성, 해남, 신안, 여천 밀양, 창녕, 거창, 합천 봉화, 김천, 울진, 고령, 상주, 여주 남원, 김제, 정읍 당진 괴산, 제천
제 주	3,458	16.6	2,990	16.7	2,184	15.7	2,742	17.5	
전 남	3,638	17.5	3,309	18.5	2,205	15.8	2,306	14.7	
경 남	2,762	13.3	2,688	15.0	1,786	12.8	2,111	13.5	
경 북	2,695	13.0	1,888	10.5	1,729	12.4	1,713	10.9	
경 기	1,074	5.2	965	5.4	837	6.0	1,045	6.7	
전 북	1,234	5.9	1,300	7.3	998	7.2	968	6.2	
충 남	1,059	5.1	859	4.8	797	5.7	954	6.1	
충 북	921	4.4	665	3.7	558	4.0	641	4.1	

< 고랭지 감자 >

도 별	'92		'93		'94		'95		주산지 시군
	재 면 배 적	점 유 율	재 면 배 적	점 유 율	재 면 배 적	점 유 율	재 면 배 적	점 유 율	
전 국	ha	%							
	5,285	100	4,945	100	4,272	100	4,456	100	
강 원	5,168	97.8	4,921	99.5	4,237	99.2	4,404	98.8	평창, 삼척, 강릉, 횡성,
경 북	1	0.0	9	0.2	24	0.6	39	0.9	인제 포함
전 북	116	2.2	9	0.2	11	0.2	13	0.3	무주, 장수
경 남	-	-	5	0.1	-	-	-	-	
경 기	-	-	1	0.0	-	-	-	-	

< 옥수수 >

도 별	'92		'93		'94		'95		주산지 시군
	재 면 배 적	점 유 율	재 면 배 적	점 유 율	재 면 배 적	점 유 율	재 면 배 적	점 유 율	
전 국	ha	%							
	20,937	100	19,622	100	21,667	100	17,541	100	
강 원	10,640	50.8	9,396	47.9	10,452	48.2	8,162	46.5	정선, 횡성, 화천, 홍천,
충 북	3,511	16.8	3,056	15.6	3,265	15.1	2,550	14.5	평창, 인제, 양구, 단양, 제천
전 남	1,137	5.4	1,493	7.6	1,652	7.6	1,646	9.4	곡성, 담양
경 북	1,532	7.3	1,249	6.4	1,606	7.4	1,384	7.9	봉화, 문경, 영양
경 남	1,424	6.8	1,467	7.5	1,574	7.3	1,249	7.1	고성
경 기	1,363	6.5	1,403	7.1	1,495	6.9	1,221	7.0	양평, 연천
충 남	776	3.7	902	4.6	930	4.3	679	3.9	
전 북	481	2.3	549	2.8	585	2.7	548	3.1	
제 주	73	0.4	107	0.5	108	0.5	102	0.6	

마. 채 소 류(노지)

< 김장 배추 >

도 별	'92		'93		'94		'95		주산지 시군
	재 배적	점유율	재 배적	점유율	재 배적	점유율	재 배적	점유율	
전 국	13,961	100	20,874	100	15,976	100	16,010	100	
충 남	2,538	18.2	4,068	19.5	3,247	20.3	3,024	18.9	당진, 홍성, 아산, 천안
전 남	2,687	19.3	4,002	19.2	3,011	18.8	2,929	18.3	나주, 광주시, 영광
경 남	2,033	14.6	3,055	14.6	2,271	14.2	2,391	14.9	김해, 창녕, 부산, 밀양, 함안, 울산, 평택, 화성, 인천, 인천, 고창, 완주, 부안, 김제
경 기	2,069	14.8	2,908	13.9	2,293	14.4	2,174	13.6	
전 북	1,225	8.8	2,126	10.2	1,850	11.6	1,911	12.0	
경 북	1,432	10.2	2,009	9.6	1,440	9.0	1,553	9.7	경주, 구미
강 원	698	5.0	1,031	5.0	772	4.8	847	5.3	강릉, 제천
충 북	800	5.7	1,063	5.1	758	4.8	918	5.7	괴산, 제천
제 주	479	3.4	612	2.9	334	2.1	263	1.6	북제주

< 고랭지 배추 >

도 별	'92		'93		'94		'95		주산지 시군
	재 배적	점유율	재 배적	점유율	재 배적	점유율	재 배적	점유율	
전 국	8,957	100	9,841	100	8,619	100	8,742	100	
강 원	6,456	72.1	7,321	74.4	6,561	76.1	6,019	68.8	평창, 정선, 횡성, 홍천, 태백, 인제, 삼척, 영월, 장수, 무주, 남원, 순창
전 북	1,645	18.4	1,492	15.2	1,374	15.9	1,852	21.2	
경 남	397	4.4	428	4.3	343	4.0	420	4.8	거창, 함양, 고성
경 북	370	4.1	442	4.5	309	3.6	330	3.8	봉화, 김천, 영양, 청송, 포항, 경주
충 북	54	0.6	158	1.6	32	0.4	121	1.4	단양
전 남	31	0.4	0	0.0	0	0.0	0	0.0	
충 남	4	0.0	0	0.0	0	0.0	0	0.0	

< 김장 무 >

도 별	'92		'93		'94		'95		주산지 시군
	재 배 면	점 유 율	재 배 면	점 유 율	재 배 면	점 유 율	재 배 면	점 유 율	
전 국	13,619	100	13,834	100	14,461	100	13,229	100	
전 남	3,723	27.3	3,586	25.9	3,495	24.2	3,877	29.3	영암, 나주, 광주시, 영광, 무안
전 북	2,656	19.5	2,986	21.6	3,592	24.8	2,986	22.6	고창, 부안, 김제, 무주
경 기	1,783	13.1	1,636	11.8	1,714	11.9	1,624	12.3	파주, 여주, 이천, 연천,
충 남	2,097	15.4	2,279	16.5	2,536	17.5	1,587	12.0	당진, 서산, 홍성, 예산,
경 남	1,235	9.1	1,318	9.5	1,106	7.7	1,090	8.2	포천, 창녕
경 북	939	6.9	914	6.6	730	5.0	847	6.4	포항
강 원	668	4.9	614	4.4	664	4.6	575	4.4	속초, 원주
충 북	388	2.8	341	2.5	437	3.0	374	2.8	서산
제 주	130	1.0	160	1.2	187	1.3	269	2.0	제주시

※ 총각무 면적은 미포함.

< 고랭지 무 >

도 별	'92		'93		'94		'95		주산지 시군
	재 배 면	점 유 율	재 배 면	점 유 율	재 배 면	점 유 율	재 배 면	점 유 율	
전 국	3,328	100	2,470	100	3,245	100	3,523	100	
강 원	2,248	67.6	1,624	65.7	2,097	64.6	2,384	67.7	평창, 정선, 인제, 홍천,
전 북	407	12.2	343	13.9	550	17.0	536	15.2	횡성, 장수, 진안
경 북	213	6.4	226	9.2	295	9.1	312	8.8	김천, 봉화, 군위
경 남	327	9.8	263	10.6	276	8.5	266	7.6	거창
충 북	100	3.0	14	0.6	27	0.8	25	0.7	단양
전 남	0	0.0	0	0.0	0	0.0	0	0.0	
충 남	20	0.6	0	0.0	0	0.0	0	0.0	
경 기	13	0.4	0	0.0	0	0.0	0	0.0	

<고 추>

도 별	'92		'93		'94		'95		주산지 시군
	재 배 면	점 유	재 배 면	점 유	재 배 면	점 유	재 배 면	점 유	
전 국	77,178	100	85,221	100	88,871	100	87,469	100	
경 북	22,490	30.1	23,218	28.9	22,260	25.1	23,008	26.3	안동, 의성, 영양, 청송, 안동화성, 상주, 영주, 음성, 충북
충 북	11,986	14.6	13,301	15.3	13,991	15.7	13,748	15.7	괴산, 단양, 보은, 영광, 충북
전 남	10,008	11.7	12,310	11.8	13,003	14.6	12,576	14.4	해남, 신안, 진도
전 북	9,734	12.1	11,033	12.0	11,267	12.7	11,352	13.0	고창, 임실, 부안, 완주, 전북
충 남	7,567	9.2	8,130	9.9	8,923	10.0	8,138	9.3	무주, 당진, 공주, 서산
경 기	5,722	8.5	6,674	8.1	7,957	9.0	7,505	8.6	인천
강 원	5,867	8.0	6,415	8.7	6,857	7.7	6,910	7.9	동해, 영월, 정선, 평창
경 남	3,769	5.7	4,076	5.2	4,545	5.1	4,213	4.8	창녕
제 주	35	0.1	64	0.1	68	0.1	19	0.0	

<마 늘>

도 별	'92		'93		'94		'95		주산지 시군
	재 배 면	점 유	재 배 면	점 유	재 배 면	점 유	재 배 면	점 유	
전 국	43,494	100	36,241	100	34,959	100	39,636	100	
전 남	16,478	32.2	14,573	35.3	14,775	42.5	16,922	42.7	무안, 신안, 고흥, 해남, 전남
경 남	7,286	14.2	5,377	16.7	5,484	15.7	6,539	16.5	남해, 창녕, 합천, 하동
경 북	6,997	19.6	5,388	17.6	4,810	13.7	5,213	13.1	의성, 영천, 군위, 안동, 경북
충 남	5,843	16.9	4,925	14.6	4,765	13.6	5,035	12.7	달성, 서산, 태안, 당진, 홍성, 충남
경 기	1,564	3.6	1,551	3.1	1,371	3.9	1,578	4.0	공주, 화성, 서천, 논산
충 북	1,910	5.2	1,538	4.7	1,237	3.5	1,365	3.4	단양
제 주	1,467	3.2	1,298	3.4	1,080	3.1	1,448	3.7	북제주
전 북	1,007	2.6	810	2.5	750	2.1	855	2.2	완주
강 원	942	2.5	781	2.1	687	1.9	681	1.7	횡성

< 양 파 >

도 별	'92		'93		'94		'95		주산지 시군
	재 배 적	점 유 율	재 배 적	점 유 율	재 배 적	점 유 율	재 배 적	점 유 율	
전 국	14,066	100	9,716	100	9,674	100	15,817	100	
전 남	5,980	42.5	4,667	48.0	4,636	47.9	7,776	49.2	무안, 신안, 함평, 고흥, 해남
경 남	3,461	24.6	2,321	23.9	2,393	24.8	3,364	21.3	창녕, 의령, 합천, 함양
경 북	3,248	23.1	2,040	21.0	1,825	18.9	2,966	18.8	김천, 영천, 의성, 경주, 대구
제 주	725	5.2	355	3.7	455	4.7	799	5.0	북제주
전 북	373	2.7	203	2.1	214	2.2	474	3.0	완주
충 남	268	1.9	127	1.3	146	1.5	412	2.6	서산
경 기	5	0.0	2	0.0	2	0.0	21	0.1	평택
강 원	5	0.0	1	0.0	3	0.0	5	0.0	고성
총 북	1	0.0	0	0.0	0	0.0	0	0.0	

< 파 >

도 별	'92		'93		'94		'95		주산지 시군
	재 배 적	점 유 율	재 배 적	점 유 율	재 배 적	점 유 율	재 배 적	점 유 율	
전 국	24,461	100	21,318	100	20,521	100	23,010	100	
전 남	6,322	25.8	5,273	24.7	5,017	24.4	6,073	26.4	진도, 무안, 여천, 광주, 나주, 영광
경 기	3,681	15.1	3,430	16.1	3,588	17.5	3,893	16.9	화성, 남양주, 인천, 포천
경 남	3,054	12.5	2,816	13.2	2,251	11.0	2,951	12.8	부산
충 남	2,675	10.9	2,162	10.1	2,414	11.8	2,847	12.4	포천, 아산, 당진, 홍성, 예산
경 북	3,917	16.0	3,399	16.0	3,197	15.6	2,846	12.4	대구, 칠곡, 경주
전 북	1,781	7.3	1,672	7.8	1,462	7.1	1,540	6.7	완주
제 주	1,211	5.0	1,292	6.1	1,203	5.8	1,108	4.8	북제주, 남제주
강 원	834	3.4	518	2.4	649	3.2	920	4.0	원주
총 북	986	4.0	756	3.6	740	3.6	832	3.6	충주

바. 특 용

< 참 개 >

도 별	'92		'93		'94		'95		주산지 시군
	재 배 면	점 유 율	재 배 면	점 유 율	재 배 면	점 유 율	재 배 면	점 유 율	
전 국	46,331	100	46,369	100	40,834	100	52,263	100	
전 남	10,171	22.0	11,842	25.5	10,283	25.2	13,125	25.1	해남, 신안, 무안, 여천,
경 북	10,189	22.0	10,305	22.2	8,843	21.6	12,057	23.1	영광, 의성, 예천, 영주,
충 남	4,788	10.3	4,612	9.9	4,122	10.1	5,376	10.3	서산, 금산
충 북	4,884	10.5	4,238	9.1	4,029	9.9	5,084	9.7	충주, 옥천, 괴산
경 남	4,928	10.6	5,137	11.1	3,411	8.3	4,815	9.2	창녕
전 북	3,996	8.6	4,160	9.0	3,838	9.4	4,513	8.7	정읍, 고창
경 기	3,501	7.6	3,223	7.0	3,416	8.4	4,091	7.8	연천
제 주	2,618	5.7	1,749	3.8	1,712	4.2	1,724	3.3	북제주
강 원	1,256	2.7	1,103	2.4	1,180	2.9	1,478	2.8	제천

< 땅 룡 >

도 별	'92		'93		'94		'95		주산지 시군
	재 배 면	점 유 율	재 배 면	점 유 율	재 배 면	점 유 율	재 배 면	점 유 율	
전 국	9,976	100	10,183	100	8,815	100	9,358	100	
경 기	2,689	27.0	2,704	26.5	2,136	24.2	2,042	21.8	여주, 이천, 포천, 안성,
경 북	1,856	18.6	1,623	15.9	1,785	20.3	1,811	19.4	평택, 안동, 구미, 영주, 김천,
전 북	1,199	12.0	1,590	15.6	1,345	15.3	1,509	16.1	상주, 의성, 문경, 고창, 부안, 정읍, 익산
충 북	1,374	13.8	1,316	12.9	1,087	12.3	1,307	14.0	충주, 청원, 괴산, 제천
충 남	1,339	13.4	1,504	14.8	1,121	12.7	1,246	13.3	서산, 태안, 논산, 홍성,
전 남	572	5.7	578	5.7	524	6.0	598	6.4	예산, 장성, 예산
경 남	511	5.1	469	4.6	549	6.2	517	5.5	창녕
강 원	400	4.0	321	3.2	257	2.9	321	3.4	원주
제 주	36	0.4	78	0.8	11	0.1	7	0.1	북제주

사. 과 수

< 사과 >

도 별	'92		'93		'94		'95		주산지 시군
	재 배적 면	점유 율	재 배적 면	점유 율	재 배적 면	점유 율	재 배적 면	점유 율	
전 국	52,985	100	52,297	100	52,098	100	50,103	100	
경 북	36,784	69.4	36,468	69.7	36,355	69.8	34,770	69.4	의성, 안동, 영주, 상주, 영천, 김천, 봉화, 청송, 울진, 울릉, 울진, 울릉, 울진, 울릉
충 북	5,565	10.5	5,232	10.0	5,210	10.0	5,219	10.4	충주, 음성, 증평, 괴산, 단양, 보은, 영동, 영주, 상주, 울진, 울릉
충 남	5,170	9.8	5,153	9.9	5,178	9.9	4,785	9.6	예산, 홍성, 논산, 아산
경 남	1,574	3.0	1,634	3.1	1,832	3.5	1,965	3.9	거창
경 기	2,158	4.1	2,126	4.1	1,860	3.6	1,790	3.6	가평, 이천
전 북	945	1.8	952	1.8	966	1.9	910	1.8	정읍
강 원	552	1.0	483	0.9	461	0.9	464	0.9	춘천
전 남	237	0.4	249	0.5	236	0.4	200	0.4	곡성

< 배 >

도 별	'92		'93		'94		'95		주산지 시군
	재 배적 면	점유 율	재 배적 면	점유 율	재 배적 면	점유 율	재 배적 면	점유 율	
전 국	10,339	100	11,009	100	12,649	100	15,752	100	
경 기	2,722	26.3	2,694	24.5	2,847	22.5	3,142	20.0	안성, 이천, 남양주, 양평, 김포, 평택시, 양평, 김포
전 남	2,196	21.2	2,271	20.6	2,666	21.1	3,229	20.5	나주, 영암
충 남	1,872	18.1	2,035	18.5	2,498	19.7	3,357	21.3	천안, 아산, 대전, 예산, 공주, 논산
경 북	952	9.2	1,291	11.7	1,637	12.9	2,241	14.2	상주, 김천, 포항, 경주
경 남	1,491	14.4	1,505	13.7	1,595	12.6	1,803	11.5	울산, 진주, 하동
충 북	347	3.4	424	3.8	527	4.2	856	5.4	영동
전 북	490	4.8	507	4.6	618	4.9	835	5.3	전주
강 원	269	2.6	282	2.6	261	2.1	289	1.8	원주

< 복숭아 >

도 별	'92		'93		'94		'95		주산지 시군
	재배면	점유율	재배면	점유율	재배면	점유율	재배면	점유율	
전국	10,635	100	10,548	100	10,166	100	10,241	100	
경북	4,825	45.4	5,040	47.8	5,110	50.3	5,403	52.8	청도, 경산, 영천, 김천, 영덕, 대구, 군위, 구미, 칠곡, 경주, 구미, 칠곡, 울진, 울릉
충북	1,102	10.4	1,085	10.3	1,036	10.2	1,082	10.6	영동
충남	1,310	12.3	1,273	12.1	1,115	11.0	1,048	10.2	연기, 논산, 아산, 공주, 금산
경남	979	9.2	907	8.6	850	8.3	778	7.6	밀양, 함안, 사천, 청원
전남	626	5.9	593	5.6	537	5.3	559	5.5	순천, 나주
전북	802	7.5	676	6.4	624	6.1	507	4.9	전주, 완주
경기	604	5.7	622	5.9	567	5.6	503	4.9	이천, 화성
강원	387	3.6	352	3.3	327	3.2	361	3.5	춘천

< 포도 >

도 별	'92		'93		'94		'95		주산지 시군
	재배면	점유율	재배면	점유율	재배면	점유율	재배면	점유율	
전국	14,957	100	16,991	100	19,773	100	25,630	100	
경북	6,578	44.0	7,623	44.9	8,801	44.5	11,447	44.7	영천, 김천, 경산, 상주, 대구, 경주, 칠곡, 의성, 구미, 포항
충북	2,533	16.9	3,078	18.1	3,552	18.0	4,728	18.4	영동, 옥천
충남	1,881	12.6	2,142	12.6	2,774	14.0	3,567	13.9	대전, 천안, 아산, 논산
경기	1,863	12.5	1,903	11.2	2,303	11.7	2,772	10.8	안성, 김포, 화성, 포천
경남	927	6.2	1,003	5.9	1,027	5.2	1,096	4.3	밀양, 함안
전북	366	2.4	462	2.7	554	2.8	1,090	4.3	김제, 무주
전남	708	4.7	696	4.1	680	3.4	849	3.3	나주, 광주시, 장성
강원	101	0.7	84	0.5	82	0.4	81	0.3	춘천

< 감굴 >

도 별	'92		'93		'94		'95		주산지 시군
	재 면	배 적 점유율	재 면	배 적 점유율	재 면	배 적 점유율	재 면	배 적 점유율	
	ha	%							
전 국	21,482	100	22,247	100	22,233	100	23,622	100	
제 주	21,467	99.9	22,230	100	22,205	99.8	23,608	99.9	남제주, 북제주, 서귀포 제주
전 남	15	0.1	14	0.0	14	0.1	14	0.1	
경 남	0	0.0	3	0.0	14	0.1	0	0.0	

< 감 >

도 별	'92		'93		'94		'95		주산지 시군
	재 면	배 적 점유율	재 면	배 적 점유율	재 면	배 적 점유율	재 면	배 적 점유율	
	ha	%							
전 국	17,584	100	19,719	100	22,440	100	25,009	100	
경 남	7,861	44.7	8,616	43.7	9,621	42.9	10,506	42.0	밀양, 창원, 창녕, 진주, 김해, 사천, 함안, 양산, 김천, 고성, 고령, 광주, 경남
전 남	5,296	30.1	6,106	31.0	6,955	31.0	8,045	32.2	광양, 장성, 고흥, 광주, 경북
경 북	3,102	17.6	3,450	17.5	4,049	18.0	4,428	17.7	청도, 상주, 경주, 경산, 전북
전 북	619	3.5	703	3.6	893	4.0	979	3.9	포항 완주
충 남	362	2.1	425	2.2	450	2.0	508	2.0	논산
제 주	106	0.6	124	0.6	106	0.5	169	0.7	제주
충 북	94	0.5	125	0.6	157	0.7	147	0.6	영동
강 원	98	0.6	120	0.6	150	0.7	128	0.5	정선
경 기	46	0.3	50	0.2	59	0.2	99	0.4	화성

아. 전 매 작 물

< 인 삼 >

도 별	'92		'93		'94		'95		주산지 시군
	재 배 면	점 유 율	재 배 면	점 유 율	재 배 면	점 유 율	재 배 면	점 유 율	
전 국	17,228	100	16,938	100	14,773	100	13,633	100	
충 북	4,588	26.6	4,588	27.1	4,003	27.1	3,900	28.6	음성, 괴산, 옥천, 청원, 영동, 보은, 충주
충 남	3,874	22.5	3,896	23.0	3,563	24.1	3,048	22.4	금산, 논산, 아산, 서산, 부여
전 북	3,201	18.6	2,924	17.3	2,369	16.0	2,448	18.0	진안, 무주, 완주, 정읍
경 기	2,398	13.9	2,417	14.3	2,278	15.4	2,195	16.1	포천, 이천, 화성, 평택, 여주, 파주
경 북	2,167	12.6	1,897	11.2	1,444	9.8	1,097	8.0	영주, 상주, 봉화
강 원	664	3.9	883	5.2	823	5.6	762	5.6	철원, 홍천
전 남	175	1.0	162	0.9	141	1.0	123	0.9	장성
경 남	161	0.9	171	1.0	152	1.0	60	0.4	고성

< 담 배 >

도 별	'92		'93		'94		'95		주산지 시군
	재 배 면	점 유 율	재 배 면	점 유 율	재 배 면	점 유 율	재 배 면	점 유 율	
전 국	37,454	100	48,425	100	47,863	100	39,828	100	
경 북	9,106	24.3	11,613	24.0	11,608	24.3	10,328	25.9	예천, 안동, 청원, 문경, 영주, 상주, 영천, 봉은성, 영동, 보은, 영천, 진천, 음성
충 북	9,537	25.5	11,568	23.9	11,351	23.7	10,076	25.3	예천, 괴산, 옥천, 제천, 영동, 영천, 진천, 음성
충 남	5,264	14.0	6,817	14.1	6,745	14.1	5,399	13.6	괴산, 옥천, 제천, 음성
전 북	4,773	12.7	7,021	14.5	7,093	14.8	5,223	13.1	장수, 임실, 진안
전 남	4,516	12.1	6,320	13.0	5,895	12.3	4,539	11.4	완주, 무안
강 원	2,136	5.7	2,371	4.9	2,337	4.9	1,907	4.8	원주
경 남	1,378	3.7	1,672	3.4	1,830	3.8	1,510	3.8	합양
경 기	744	2.0	1,043	2.2	1,004	2.1	846	2.1	이천

자. 시설작물

< 시설배추 >

도 별	'92		'93		'94		'95		주산지 시군
	재 배 면	배 적 점유율	재 배 면	배 적 점유율	재 배 면	배 적 점유율	재 배 면	배 적 점유율	
전 국	4,121	100	5,019	100	5,135	100	6,506	100	고양, 평택, 용인, 서울, 광주, 화성, 남양주, 포천, 구리, 성남, 김포, 평택 나주, 광주, 창성 부산, 하동, 진양, 김해, 창녕, 창원 서산, 아산 완주, 익산 대구, 달성 홍천 영동 제주
경 기	1,450	35.2	1,750	34.9	1,655	32.2	2,340	36.0	
전 남	603	14.6	995	19.8	1,087	21.2	1,354	20.8	
경 남	926	22.5	752	15.0	911	17.7	724	11.1	
충 남	444	10.8	479	9.5	458	8.9	694	10.7	
전 북	270	6.5	433	8.6	317	6.2	478	7.3	
경 북	242	5.9	383	7.6	427	8.3	435	6.7	
강 원	91	2.2	98	2.0	101	2.0	230	3.5	
충 북	77	1.9	91	1.8	121	2.4	221	3.4	
제 주	18	0.4	38	0.8	58	1.1	30	0.5	

< 시설시금치 >

도 별	'92		'93		'94		'95		주산지 시군
	재 배 면	배 적 점유율	재 배 면	배 적 점유율	재 배 면	배 적 점유율	재 배 면	배 적 점유율	
전 국	2,346	100	3,085	100	3,774	100	3,866	100	남양주, 용인, 성남, 고양, 서울, 양주, 포천, 광주, 하남, 화성, 파주 무안 아산, 논산, 태안 상주 정주 충주, 증원 영월 부산
경 기	1,351	57.5	1,824	59.1	2,350	62.3	2,417	62.5	
전 남	823	35.1	1,017	33.0	1,067	28.3	1,018	26.3	
충 남	11	0.5	37	1.2	67	1.8	113	2.9	
경 북	49	2.1	97	3.1	64	1.7	107	2.8	
전 북	7	0.3	17	0.6	85	2.2	71	1.9	
충 북	21	0.9	50	1.6	78	2.1	59	1.5	
강 원	68	2.9	26	0.8	46	1.2	43	1.1	
경 남	7	0.3	17	0.6	17	0.4	31	0.8	
제 주	9	0.4	0	0.0	0	0.0	7	0.2	

< 시설상추 >

도 별	'92		'93		'94		'95		주산지 시군
	재 배 면 적	점유 율	재 배 면 적	점유 율	재 배 면 적	점유 율	재 배 면 적	점유 율	
전 국	3,235	100	4,363	100	5,134	100	5,556	100	
경 기	2,296	71.0	3,115	71.4	3,671	71.5	4,003	72.0	용인, 하남, 서울시 남양주, 광명, 성남
전 남	291	9.0	347	8.0	441	8.6	358	6.4	광주, 장성, 담양, 고성
경 남	224	6.9	238	5.5	296	5.8	312	5.6	진양, 거창
충 남	161	5.0	214	4.9	241	4.7	286	5.2	논산, 대전, 연기, 서산
전 북	56	1.7	91	2.1	140	2.7	271	4.9	익산
경 북	128	4.0	253	5.8	179	3.5	208	3.7	대구
충 북	37	1.1	37	0.8	92	1.8	49	0.9	증원
제 주	28	0.9	49	1.1	38	0.7	16	0.3	서귀포
강 원	14	0.4	19	0.4	36	0.7	53	1.0	춘천

< 시설수박 >

도 별	'92		'93		'94		'95		주산지 시군
	재 배 면 적	점유 율	재 배 면 적	점유 율	재 배 면 적	점유 율	재 배 면 적	점유 율	
전 국	9,562	100	11,787	100	14,995	100	18,977	100	
경 남	4,552	47.6	5,801	49.2	7,054	47.0	8,797	46.4	함안, 진양, 의령, 창녕, 창원, 거창, 진주
충 남	1,002	10.5	1,372	11.7	2,104	14.0	3,239	17.1	부여, 논산
경 북	2,122	22.2	2,319	19.7	2,463	16.4	2,572	13.6	창원, 거창, 진주, 성주, 고령, 안동, 달성
전 남	1,230	12.9	1,218	10.3	1,950	13.0	2,477	13.0	나주, 광주시, 영암
전 북	371	3.9	757	6.4	945	6.3	1,329	7.0	익산, 정읍, 완주, 고창
충 북	156	1.6	200	1.7	234	1.6	310	1.6	청원
경 기	115	1.2	98	0.8	115	0.8	137	0.7	평택
제 주	9	0.1	8	0.1	83	0.6	75	0.4	남제주
강 원	5	0.0	14	0.1	47	0.3	41	0.2	홍천

< 시설참외 >

도 별	'92		'93		'94		'95		주산지 시군
	재 배 면 적	점 유 율	재 배 면 적	점 유 율	재 배 면 적	점 유 율	재 배 면 적	점 유 율	
전 국	5,407	100	6,476	100	7,914	100	9,745	100	
경 북	3,958	73.2	4,617	71.3	5,246	66.3	6,428	66.0	성주, 칠곡, 김천, 고령, 대구, 안동, 예천, 구미
경 남	692	12.8	758	11.7	852	10.8	1,156	11.9	진주, 김해, 밀양, 의령
전 북	149	2.8	320	5.0	637	8.0	841	8.6	익산, 정읍
전 남	198	3.7	313	4.8	393	5.0	521	5.3	화순, 광주시
충 남	224	4.1	242	3.7	503	6.3	501	5.1	부여, 논산, 대전
경 기	125	2.3	150	2.3	167	2.1	200	2.1	화성
충 북	19	0.3	54	0.8	85	1.1	67	0.7	음성
강 원	10	0.2	17	0.3	23	0.3	31	0.3	원주
제 주	32	0.6	5	0.1	8	0.1	0	0.0	

< 시설오이 >

도 별	'92		'93		'94		'95		주산지 시군
	재 배 면 적	점 유 율	재 배 면 적	점 유 율	재 배 면 적	점 유 율	재 배 면 적	점 유 율	
전 국	4,976	100	5,627	100	5,762	100	5,948	100	
전 남	1,431	28.8	1,562	27.8	1,699	29.5	1,625	27.3	고흥, 승주, 광양, 구례, 광주, 나주, 강진
경 기	1,039	20.9	1,104	19.6	1,129	19.6	975	16.4	광주, 안성, 용인, 고양, 하남, 양주
경 남	1,040	20.9	913	16.2	1,055	18.3	951	16.0	창녕, 부산, 창원, 진양
충 남	352	7.1	549	9.8	467	8.1	641	10.8	대전
경 북	374	7.5	439	7.8	437	7.6	584	9.8	칠곡, 달성, 상주
강 원	315	6.3	439	7.8	312	5.4	514	8.6	춘천
전 북	261	5.2	283	5.0	321	5.6	301	5.1	남원
충 북	117	2.4	248	4.4	250	4.3	252	4.2	증원
제 주	47	0.9	90	1.6	92	1.6	105	1.8	서귀포

< 시설딸기 >

도 별	'92		'93		'94		'95		주산지 시군		
	재 배 면	배 적	점 유 율	재 배 면	배 적	점 유 율	재 배 면	배 적		점 유 율	
전 국	4,231	ha	100	%	5,248	100	5,727	100	6,201	100	
경 남	1,215		28.7		1,688	32.2	1,589	27.7	2,479	40.0	밀양, 합천, 거창, 김해,
충 남	1,186		28.0		1,460	27.8	1,737	30.3	1,300	21.0	진주, 산청, 서산, 공주, 홍성
전 남	989		23.4		973	18.5	1,265	22.1	1,175	19.0	담양, 곡성, 승주, 보성,
경 북	299		7.0		396	7.5	462	8.0	607	9.8	장성, 나주, 고령, 영천, 청도
전 북	379		9.0		523	10.0	487	8.5	397	6.4	완주, 남원, 익산
충 북	134		3.2		157	3.0	113	2.0	164	2.6	청원
강 원	16		0.4		45	0.9	56	1.0	46	0.7	춘천, 홍천
제 주	12		0.3		2	0.0	9	0.2	21	0.3	제주
경 기	1		0.0		4	0.1	9	0.2	12	0.2	파주

< 시설 무 >

도 별	'92		'93		'94		'95		주산지 시군		
	재 배 면	배 적	점 유 율	재 배 면	배 적	점 유 율	재 배 면	배 적		점 유 율	
전 국	3,036	ha	100	%	3,802	100	4,207	100	4,466	100	
경 기	1,440		47.4		2,028	53.3	2,042	48.5	2,188	49.0	고양, 남양주, 성남, 부천, 용인,
전 남	454		15.0		572	15.0	583	13.9	610	13.7	서우, 화성, 안성, 안주, 양주, 인천, 광주, 파주, 나주, 광주, 부안, 고흥
충 남	296		9.8		367	9.7	489	11.6	539	12.1	부여, 논산, 대천, 대전,
경 남	432		14.2		307	8.1	572	13.6	491	11.0	예산, 창원
전 북	259		8.5		423	11.1	393	9.3	462	10.3	고창, 정주, 완주
경 북	74		2.4		50	1.3	64	1.5	77	1.7	금릉
강 원	23		0.8		37	1.0	26	0.6	56	1.3	영월
충 북	31		1.0		7	0.2	7	0.2	23	0.5	
제 주	27		0.9		11	0.3	31	0.8	20	0.4	서귀포

< 시설고추 >

도 별	'92		'93		'94		'95		주산지 시군		
	재 배 면	배 적	점 유 율	재 배 면	배 적	점 유 율	재 배 면	배 적		점 유 율	
전 국	3,164	ha	100	%	3,431	100	4,490	100	4,729	100	
경 남	1,503		47.5		1,571	45.8	1,668	37.1	1,889	39.9	밀양, 진양, 창녕, 창원, 하동
전 남	967		30.6		1,083	31.6	1,592	35.5	1,565	33.1	나주, 영광, 화순, 담양, 송주, 영암, 완도
충 남	353		11.2		382	11.1	545	12.1	540	11.4	당진, 부여, 논산, 예산, 공주, 서산
경 기	131		4.1		136	4.0	203	4.5	211	4.5	광주, 의정부, 고양
전 북	46		1.4		106	3.1	202	4.5	188	4.0	익산, 남원
경 북	101		3.2		88	2.5	127	2.8	116	2.4	예천
강 원	19		0.6		37	1.1	54	1.2	112	2.4	평창
충 북	43		1.4		28	0.8	47	1.1	105	2.2	청원
제 주	1		0.0		0	0.0	52	1.2	3	0.1	서귀포

< 시설화훼 >

도 별	'92		'93		'94		'95		주산지 시군		
	재 배 면	배 적	점 유 율	재 배 면	배 적	점 유 율	재 배 면	배 적		점 유 율	
전 국	3,684	ha	100	%	3,670	100	3,965	100	3,973	100	
경 기	1,475		40.0		1,613	44.0	1,650	41.6	1,703	42.9	고양, 성남, 인천, 서울, 과천, 의왕, 하남, 용인
경 남	981		26.6		881	24.0	1,059	26.7	1,021	25.7	부산, 김해, 창원, 마산
전 남	365		9.9		354	9.6	442	11.2	373	9.4	화순, 구례, 광주시, 강진
제 주	483		13.1		411	11.2	355	9.0	353	8.9	서귀포, 남제주, 북제주
충 남	121		3.3		157	4.3	204	5.1	177	4.4	태안, 서산, 대전
강 원	47		1.3		59	1.6	80	2.0	146	3.7	태백
경 북	87		2.4		74	2.0	57	1.4	75	1.9	의성
전 북	93		2.5		78	2.1	60	1.5	64	1.6	전주
충 북	32		0.9		43	1.2	58	1.5	61	1.5	진천

4. '95 작물재배면적 조사결과

가. 경지이용율

1) '95 경지이용율

	'94 경 지 면 적			'95 작물재배면적			'95 경지이용율		
	천ha	논	밭	천ha	논	밭	%	논	밭
전 국	2032.7	1267.1	765.6	2196.6	1318.7	877.9	108.1	104.1	114.7
서 울	2.2	0.9	1.3	2.9	0.7	2.2	134.5	82.9	169.3
부 산	12.0	9.6	2.4	13.6	10.6	3.0	113.7	110.7	125.4
대 구	14.3	8.5	5.8	15.5	9.3	6.2	109.0	109.7	108.0
인 천	27.5	20.9	6.6	26.4	19.7	6.7	95.9	94.2	101.0
광 주	16.0	11.8	4.2	18.3	13.1	5.2	114.3	111.1	123.2
대 전	7.7	4.6	3.1	7.2	4.2	3.0	93.4	91.3	96.6
경 기	237.6	152.2	85.4	234.0	138.4	95.6	98.5	91.0	111.9
강 원	133.3	60.2	73.1	125.0	53.8	71.2	93.7	89.2	97.4
충 북	146.7	76.8	69.9	150.5	73.2	77.3	102.5	95.3	110.5
충 남	275.0	193.1	81.9	275.4	188.0	87.4	100.2	97.4	106.8
전 북	233.7	181.5	52.2	258.3	192.8	65.5	110.5	106.2	125.4
전 남	329.8	217.4	112.4	420.8	256.8	164.0	127.6	118.1	145.9
경 북	320.6	177.3	143.3	330.8	179.3	151.5	103.2	101.2	105.7
경 남	219.5	152.1	67.4	251.1	178.6	72.5	114.4	117.4	107.6
제 주	56.8	0.2	56.6	66.8	0.2	66.6	117.6	79.4	117.7

※ '94 경지면적은 '95년 행정구역 변경사항을 소급 적용 하였음.

2) 년도별 경지이용율('91 ~ '95)

	'91	'92	'93	'94	'95
	%				
전 국	110.6	108.1	110.4	107.3	108.1
서 울	121.6	118.3	131.8	136.2	134.5
부 산	125.5	117.4	126.5	119.1	113.7
대 구	114.9	111.1	119.1	114.6	109.0
인 천	96.2	93.3	96.8	96.0	95.9
광 주	110.7	108.2	108.4	109.5	114.3
대 전	95.3	94.0	97.6	94.1	93.4
경 기	98.3	97.2	99.6	98.8	98.5
강 원	97.3	94.6	94.9	93.8	93.7
충 북	107.0	104.7	105.8	102.6	102.5
충 남	103.3	101.1	102.0	102.4	100.2
전 북	109.7	107.8	110.7	108.7	110.5
전 남	127.7	125.1	131.5	122.0	127.6
경 북	110.0	107.0	107.1	104.0	103.2
경 남	119.0	114.8	117.1	112.8	114.4
제 주	123.1	121.1	120.2	120.8	117.6

나. 작물별 재배면적

1) 총괄

	계		식량작물		채소류		특·약용		과수 및 기타	
	'94	'95	'94	'95	'94	'95	'94	'95	'94	'95
전국	2205.2 천ha	2196.6	1402.7	1346.2	303.0	321.8	107.1	122.5	392.4	406.1
서울	3.0	2.9	0.8	0.8	0.4	0.4	0.0	0.0	1.8	1.7
부산	10.3	13.6	4.8	6.3	2.9	4.3	0.0	0.1	2.6	2.9
대구	7.0	15.5	2.0	7.4	2.2	3.1	0.1	0.5	2.7	4.5
인천	6.2	26.4	4.2	20.6	0.8	2.6	0.1	0.8	1.1	2.4
광주	18.7	18.3	11.1	10.5	3.3	3.2	0.5	0.7	3.8	3.9
대전	7.7	7.2	4.2	3.7	0.9	0.9	0.6	0.6	2.0	2.0
경기	262.1	234.0	170.1	144.5	30.6	27.3	12.4	13.0	49.0	49.2
강원	127.2	125.0	81.2	76.4	26.2	27.2	9.8	10.9	10.0	10.5
충북	152.3	150.5	83.0	77.7	24.0	24.4	12.3	13.9	33.0	34.5
충남	281.6	275.4	189.2	181.4	34.5	34.4	15.9	17.0	42.0	42.6
전북	256.3	258.3	185.9	184.0	31.7	33.6	11.2	12.8	27.5	27.9
전남	405.6	420.8	288.4	287.9	60.6	70.8	15.0	18.3	41.6	43.8
경북	346.0	330.8	185.9	164.9	46.6	48.9	18.5	21.3	95.0	95.7
경남	255.7	251.1	167.7	157.4	28.1	29.2	7.0	8.6	52.9	55.9
제주	65.5	66.8	24.2	22.7	10.2	11.5	3.7	4.0	27.4	28.6

2) 식량작물

	계		미곡		맥류		두류		잡곡		서류	
	'94	'95	'94	'95	'94	'95	'94	'95	'94	'95	'94	'95
전국	천ha 1402.7	1346.2	1102.6	1055.9	84.8	89.8	147.2	132.5	31.7	28.1	36.4	39.9
서울	0.8	0.8	0.8	0.7	0.0	0.0	0.0	0.1	0.0	0.0	0.0	0.0
부산	4.8	6.3	4.5	6.0	0.0	0.0	0.2	0.2	0.1	0.1	0.0	0.0
대구	2.0	7.4	1.8	5.8	0.0	0.7	0.2	0.6	0.0	0.1	0.0	0.2
인천	4.2	20.6	3.8	19.3	0.0	0.1	0.2	1.0	0.1	0.1	0.1	0.1
광주	11.1	10.5	9.9	9.1	0.4	0.6	0.6	0.5	0.1	0.0	0.1	0.3
대전	4.2	3.7	3.4	3.1	0.0	0.1	0.6	0.5	0.1	0.0	0.1	0.0
경기	170.1	144.5	154.9	131.4	0.2	0.1	11.1	9.1	1.8	1.5	2.1	2.4
강원	81.2	76.4	51.0	48.4	0.4	0.4	11.0	10.2	11.5	9.6	7.3	7.8
충북	83.0	77.7	64.3	60.1	0.1	0.1	13.3	12.6	4.5	4.0	0.8	0.9
충남	189.2	181.4	170.8	167.5	3.4	0.3	12.2	10.7	1.2	1.1	1.6	1.8
전북	185.9	184.0	163.7	158.5	8.6	12.3	8.4	7.7	2.1	1.9	3.1	3.6
전남	288.4	287.9	195.4	192.3	42.1	48.7	40.9	36.9	2.7	2.5	7.3	7.5
경북	185.9	164.9	151.2	135.2	5.1	3.8	23.9	19.5	2.9	3.6	2.8	2.8
경남	167.7	157.4	126.8	118.4	17.6	16.6	15.6	14.5	2.7	2.5	5.0	5.4
제주	24.2	22.7	0.3	0.1	6.9	6.0	9.0	8.4	1.9	1.1	6.1	7.1

3) 채 소 류 (노지)

	계		조미채소		과 채 류		근 채 류		엽 채 류		기타채소	
	'94	'95	'94	'95	'94	'95	'94	'95	'94	'95	'94	'95
	천ha											
전국	303.0	321.8	159.8	172.4	32.3	37.7	40.5	36.9	48.8	55.6	21.6	19.2
서울	0.4	0.4	0.1	0.1	0.0	0.1	0.1	0.1	0.1	0.1	0.1	0.0
부산	2.9	4.3	0.9	1.5	0.1	0.1	0.6	0.7	1.0	1.7	0.3	0.3
대구	2.2	3.1	0.8	1.4	0.1	0.1	0.1	0.2	0.9	0.9	0.3	0.5
인천	0.8	2.6	0.3	1.5	0.1	0.2	0.2	0.4	0.1	0.4	0.1	0.1
광주	3.3	3.2	0.6	0.5	0.9	0.9	0.7	0.6	0.6	0.8	0.5	0.4
대전	0.9	0.9	0.3	0.3	0.1	0.1	0.1	0.1	0.2	0.2	0.2	0.2
경기	30.6	27.3	12.5	11.5	4.2	4.0	5.8	4.3	5.1	5.3	3.0	2.2
강원	26.2	27.2	8.2	8.5	1.4	1.7	5.0	4.9	9.5	10.0	2.1	2.1
충북	24.0	24.4	16.0	16.0	2.5	3.2	2.2	1.5	2.3	2.9	1.0	0.3
충남	34.5	34.4	19.8	20.7	3.7	3.6	4.4	3.7	4.6	4.4	2.0	2.0
전북	31.7	33.6	15.4	15.7	4.3	5.8	6.1	5.4	4.7	5.6	1.2	1.1
전남	60.6	70.8	37.0	43.0	6.7	8.7	5.2	5.6	8.4	10.0	3.3	3.5
경북	46.6	48.9	31.3	32.7	3.9	5.0	3.3	2.9	4.5	5.4	3.6	2.9
경남	28.1	29.2	13.8	15.6	2.6	2.7	3.8	3.2	4.5	5.3	3.4	2.4
제주	10.2	11.5	2.8	3.4	1.7	1.5	2.9	3.3	2.3	2.6	0.5	0.7

4) 특용, 약용, 전매, 화훼

	계		특용작물		약용작물		전매작물		화 화 화	
	'94	'95	'94	'95	'94	'95	'94	'95	'94	'95
	천ha									
전국	171.2	177.3	85.2	101.6	21.8	20.8	62.6	53.5	1.6	1.4
서울	0.0	0.0	0.0	0.0	0.0	0.0	0.0	0.0	0.0	0.0
부산	0.0	0.2	0.0	0.1	0.0	0.0	0.0	0.0	0.0	0.1
대구	0.1	0.6	0.1	0.5	0.0	0.1	0.0	0.0	0.0	0.0
인천	0.2	1.0	0.1	0.7	0.0	0.0	0.0	0.2	0.1	0.1
광주	0.7	0.8	0.5	0.6	0.1	0.1	0.1	0.1	0.0	0.0
대전	0.8	0.7	0.5	0.5	0.1	0.1	0.2	0.1	0.0	0.0
경기	15.9	16.2	11.2	11.9	1.1	1.1	3.3	2.9	0.3	0.3
강원	13.1	13.7	6.2	6.9	3.6	4.0	3.2	2.7	0.1	0.1
충북	27.5	27.9	9.9	11.7	2.3	2.2	15.3	14.0	0.0	0.0
충남	26.3	25.3	14.1	15.3	1.9	1.6	10.1	8.3	0.2	0.1
전북	20.8	20.6	9.7	11.4	1.5	1.4	9.5	7.7	0.1	0.1
전남	21.0	22.9	12.4	16.3	2.6	2.0	5.9	4.5	0.1	0.1
경북	31.5	32.7	11.8	14.9	6.7	6.4	13.0	11.4	0.0	0.0
경남	9.4	10.6	5.3	7.0	1.6	1.6	2.0	1.6	0.5	0.4
제주	3.9	4.1	3.4	3.8	0.3	0.2	0.0	0.0	0.2	0.1

5) 과수, 수원지, 묘상, 기타작물

	계		과 수		수 원 지		묘 상		기 타	
	'94	'95	'94	'95	'94	'95	'94	'95	'94	'95
	천ha									
전국	247.7	258.9	161.5	172.4	26.0	28.0	22.8	20.4	37.4	38.1
서울	0.1	0.1	0.0	0.0	0.1	0.1	0.0	0.0	0.0	0.0
부산	0.5	0.9	0.1	0.2	0.0	0.2	0.4	0.4	0.0	0.1
대구	2.0	2.7	1.7	2.2	0.2	0.2	0.0	0.1	0.1	0.2
인천	0.5	1.2	0.1	0.4	0.1	0.3	0.1	0.2	0.2	0.3
광주	1.5	1.5	0.8	0.8	0.2	0.3	0.1	0.0	0.4	0.4
대전	1.5	1.4	1.0	0.9	0.3	0.3	0.1	0.1	0.1	0.1
경기	29.2	28.3	7.9	8.4	5.0	5.1	2.1	1.9	14.2	12.9
강원	5.4	5.7	1.7	1.7	1.0	1.1	0.9	0.9	1.8	2.0
충북	15.8	18.2	11.4	12.8	1.8	2.1	0.6	0.6	2.0	2.7
충남	23.7	25.0	11.9	13.2	3.4	3.9	3.2	3.0	5.2	4.9
전북	13.2	14.1	4.4	5.0	3.5	3.7	2.4	2.0	2.9	3.4
전남	24.3	26.5	15.2	17.2	2.9	3.4	3.0	2.7	3.2	3.2
경북	71.4	73.0	63.5	65.2	2.3	2.4	2.6	2.0	3.0	3.4
경남	33.8	34.1	19.0	20.2	4.5	4.3	7.2	6.4	3.1	3.2
제주	24.8	26.2	22.8	24.2	0.7	0.6	0.1	0.1	1.2	1.3

6) 시설작물

	계		채 소		과 수		화 취		기 타		
	'94	'95	'94	'95	'94	'95	'94	'95	'94	'95	
	천ha										
전국	80.5	92.5	70.0	81.6	1.4	1.8	4.0	1.4	5.1	7.7	
서울	1.5	1.4	1.3	1.3	0.0	0.0	0.2	0.0	0.0	0.1	
부산	1.9	2.0	1.4	1.6	0.0	0.0	0.5	0.1	0.0	0.3	
대구	0.7	1.9	0.7	1.9	0.0	0.0	0.0	0.0	0.0	0.0	
인천	0.5	1.0	0.4	0.7	0.0	0.0	0.1	0.1	0.0	0.2	
광주	2.2	2.4	2.0	2.2	0.0	0.0	0.1	0.0	0.1	0.2	
대전	0.3	0.5	0.3	0.4	0.0	0.0	0.0	0.0	0.0	0.1	
경기	16.3	17.8	13.9	15.7	0.0	0.0	1.4	0.3	1.0	1.3	
강원	1.5	2.1	1.2	1.6	0.0	0.0	0.1	0.1	0.2	0.4	
충북	1.7	2.2	1.5	1.8	0.0	0.2	0.0	0.0	0.2	0.2	
충남	8.1	9.2	7.4	8.5	0.0	0.1	0.2	0.1	0.5	0.5	
전북	4.9	5.9	4.1	5.2	0.0	0.1	0.0	0.1	0.8	0.5	
전남	11.3	12.6	10.1	11.4	0.0	0.0	0.4	0.1	0.8	1.1	
경북	10.6	11.3	10.1	10.7	0.0	0.0	0.0	0.0	0.5	0.6	
경남	16.6	19.8	15.1	18.1	0.1	0.1	0.6	0.4	0.8	1.2	
제주	2.4	2.4	0.5	0.5	1.3	1.3	0.4	0.1	0.2	0.5	

다. 연도별 작물 재배면적('91~'95)

	'91	'92	'93	'94 (A)	'95 (B)	前年對比 增減	
						B - A	%
총재배면적	2332,160 ^{ha}	2260,723	2284,714	2205,180	2196,640	△8,540	△0.4
미 곡	1208,455	1156,885	1135,812	1102,608	1055,868	△46,740	△4.2
논 벼	1206,613	1155,645	1134,943	1101,678	1055,337	△46,341	△4.2
밭 벼	1,842	1,240	869	930	531	△399	△42.9
맥 류	127,163	103,482	117,384	84,822	89,814	4,992	5.9
겉 보리	28,619	22,173	21,069	14,932	15,264	332	2.2
맥주보리	43,737	37,201	47,565	38,247	41,722	3,475	9.1
쌀 보리	54,594	43,920	48,183	31,042	30,511	△531	△1.7
밀	178	164	547	582	2,312	1,730	297.3
호 밀	35	24	20	19	5	△14	△73.7
두 류	154,647	134,845	145,164	147,198	132,535	△14,663	△10.0
콩	119,066	104,647	116,825	121,729	105,035	△16,694	△13.7
팥	22,857	18,902	17,403	15,672	18,225	2,553	16.3
녹 두	5,019	4,700	4,690	3,227	2,675	△552	△17.1
기타두류	7,705	6,596	6,246	6,570	6,600	30	0.5
잡 곡	33,505	32,634	27,285	31,645	28,097	△3,548	△11.2
조	1,778	1,243	1,807	2,102	1,187	△915	△43.5
수수	1,502	707	516	925	1,141	216	23.4
옥수수	21,874	20,937	19,622	21,667	17,541	△4,126	△19.0
메 밀	6,717	8,065	4,600	6,112	6,886	774	12.7
기타잡곡	1,634	1,682	740	839	1,342	503	60.0

	'91	'92	'93	'94 (A)	'95 (B)	前年對比 增減	
						B - A	%
	ha						
서 류	38,436	49,805	41,172	36,411	39,849	3,438	9.4
고 구 마	17,313	15,683	14,132	14,652	14,908	256	1.7
일반 봄감자	13,235	20,790	17,895	13,939	15,664	1,725	12.4
고랭지 감자	4,376	5,285	4,945	4,272	4,456	184	4.3
가을감자	3,512	8,047	4,200	3,548	4,821	1,273	35.9
엽 채 류	49,473	46,524	62,167	48,803	55,597	6,794	13.9
일반배추	12,137	12,570	18,952	12,774	15,225	2,451	19.2
고랭지 배추	8,163	8,957	9,841	8,619	8,742	123	1.4
김장배추	17,268	13,961	20,874	15,976	16,010	34	0.2
양 배 추	5,449	4,635	3,882	4,210	6,651	2,441	58.0
시금치	4,209	4,057	5,542	4,747	4,353	△394	△8.3
상 추	2,247	2,344	3,076	2,477	2,751	274	11.1
미 나 리	-	-	-	-	1,865	1,865	-
과 채 류	37,187	38,042	38,071	32,299	37,685	5,386	16.7
수 박	22,807	25,520	24,785	19,540	26,230	6,690	34.2
참 외	3,924	3,011	2,762	2,337	2,254	△83	△3.6
오 이	3,752	2,973	3,117	2,948	2,600	△348	△11.8
호 박	4,085	4,037	4,843	5,178	4,124	△1,054	△20.4
도 마 도	569	678	516	598	593	△5	△0.8
딸 기	2,050	1,823	2,048	1,698	1,193	△505	△29.7
가 지	-	-	-	-	691	691	-

	'91	'92	'93	'94 (A)	'95 (B)	前年對比 增減	
						B - A	%
	ha						
근 채 류	39,220	35,353	38,077	40,476	36,942	△ 3,534	△ 8.7
일 반 무	13,159	11,824	13,610	14,495	12,644	△ 1,851	△ 12.8
고랭지무	2,744	3,328	2,470	3,245	3,523	278	8.6
김 장 무	15,268	13,619	13,834	14,461	13,229	△ 1,232	△ 8.5
총 각 무	2,047	1,487	2,230	2,455	1,656	△ 799	△ 32.5
당 근	6,002	5,095	5,933	5,820	5,890	70	1.2
조 미 채소	155,329	164,463	156,989	159,883	172,361	12,478	7.8
고 추	70,919	77,178	85,221	88,871	87,469	△ 1,402	△ 1.6
마 늘	49,160	43,494	36,241	34,959	39,636	4,677	13.4
양 파	10,288	14,066	9,716	9,674	15,817	6,143	63.5
파	20,832	24,461	21,318	20,521	23,010	2,489	12.1
생 강	4,130	5,264	4,493	5,858	6,429	571	9.7
양 채 류	-	326	647	908	638	△ 270	△ 29.7
기 타 채소	18,225	21,346	22,479	20,664	18,559	△ 2,105	△ 10.2
특 용	114,036	109,775	100,803	85,288	101,637	16,349	19.2
유 채	2,875	1,603	1,491	1,608	1,981	373	23.2
참 깨	57,717	46,331	46,369	40,834	52,263	11,429	28.0
들 깨	40,754	49,883	41,238	32,582	36,476	3,894	12.0
땅 콩	10,636	9,976	10,183	8,815	9,358	543	6.2
기타특용	2,054	1,982	1,522	1,449	1,559	110	7.6
약 용 작물	18,060	19,766	23,519	21,764	20,813	△ 951	△ 4.4

	'91	'92	'93	'94 (A)	'95 (B)	前年對比 增減	
						B - A	%
	ha						
과 수	137,352	146,244	153,613	161,517	172,367	10,850	6.7
사 과	50,595	52,985	52,297	52,098	50,103	△ 1,995	△ 3.8
배	9,495	10,339	11,009	12,649	15,752	3,103	24.5
복 승 아	11,529	10,635	10,548	10,166	10,241	75	0.7
포 도	14,802	14,957	16,991	19,773	25,630	5,857	29.6
감 굴	20,221	21,482	22,247	22,233	23,622	1,389	6.2
감	15,076	17,584	19,719	22,440	25,009	2,569	11.4
자 두	3,024	2,933	2,877	2,670	2,693	23	0.9
대 추	-	-	-	-	10,833	10,833	-
기타과수	12,610	15,329	17,925	19,488	8,484	△ 11,004	△ 56.5
수 원 지	24,591	23,859	24,829	26,032	28,000	1,968	7.6
상 전	6,902	5,724	4,211	2,926	2,059	△ 867	△ 29.6
기타 수원지	17,689	18,135	20,618	23,106	25,941	2,835	12.3
전 매 작물	55,004	54,682	65,363	62,636	53,461	△ 9,175	△ 14.6
인 삼	18,115	17,228	16,938	14,773	13,633	△ 1,140	△ 7.7
담 배	36,889	37,454	48,425	47,863	39,828	△ 8,035	△ 16.8
화 췌	1,257	1,360	1,603	1,589	1,395	△ 194	△ 12.2
기 타	67,598	62,952	60,337	60,184	58,524	△ 1,660	△ 2.8
사료작물	30,184	30,111	32,277	31,713	31,600	△ 113	△ 0.4
묘 상	32,637	27,748	22,894	22,814	20,402	△ 2,412	△ 10.6
녹비작물	1,270	1,316	842	1,206	2,227	1,021	84.7
기타작물	3,507	3,777	4,324	4,451	4,295	△ 156	△ 3.5

	'91	'92	'93	'94 (A)	'95 (B)	前年對比 增減	
						B - A	%
	ha						
시설 작물	52,622	58,380	69,400	80,453	92,498	12,045	15.0
시설감자	389	473	521	446	501	55	12.3
시설배추	4,595	4,121	5,019	5,135	6,506	1,371	26.7
시설 금치	2,478	2,346	3,085	3,774	3,866	92	2.4
시설상추	3,411	3,235	4,363	5,134	5,556	422	8.2
시설수박	7,426	9,562	11,787	14,995	18,977	3,982	26.6
시설참외	5,014	5,407	6,476	7,914	9,745	1,831	23.1
시설오이	4,664	4,976	5,627	5,762	5,948	186	3.2
시설호박	1,689	2,373	2,936	2,334	2,956	622	26.6
시설 도마도	1,932	2,423	2,946	3,021	3,334	313	10.4
시설딸기	4,003	4,231	5,248	5,727	6,201	474	8.3
시설 무	3,002	3,036	3,802	4,207	4,466	259	6.2
시설고추	2,487	3,164	3,431	4,490	4,729	239	5.3
시설파인 애플	638	424	340	236	249	13	5.5
시설 바나나	843	58	-	-	-	-	-
시설감귤	-	931	1,056	1,049	726	△ 323	△ 30.8
시설화훼	2,897	3,684	3,670	3,965	3,973	8	0.2
시설기타	7,154	7,936	9,093	12,264	14,765	2,501	20.4

5. '95 주요작물 주산지 집중율 및 재배면적

가. 작물재배 시군수 및 주산지 집중율

작물명	재배 시군수		주산지 시군 집중율 (%)					35위이외 시군
		% 1)	1~5시군	1~10	1~15	1~20	1~35	
논 벼	168	97.1	9.7	17.6	24.8	31.4	47.3	62.8
겉보리	98	56.6	44.3	69.6	78.8	85.9	96.2	3.8
쌀보리	65	37.6	34.9	57.0	71.3	82.5	96.7	3.3
맥주보리	50	28.9	46.8	64.7	78.6	89.0	99.2	0.8
콩	172	99.4	17.9	26.5	32.5	37.6	50.9	49.1
팥	172	99.4	14.1	24.4	32.0	37.9	52.1	47.9
녹두	168	97.1	29.8	41.7	49.8	55.9	69.6	30.4
옥수수 자실	33	19.1	55.5	84.9	96.2	99.5	100.0	-
메밀	161	93.1	20.1	31.6	41.1	49.0	55.3	44.7
고구마	172	99.4	23.8	36.7	45.9	51.9	64.6	35.4
일반봄감자	172	99.4	28.2	38.8	45.2	50.5	62.6	37.4
고랭지감자	18	10.4	91.5	99.9	100.0	-	-	-
가을감자	118	68.2	74.1	82.5	88.4	92.0	100.0	-
일반배추	172	99.4	24.7	33.7	40.4	46.0	57.9	42.1
고랭지배추	34	19.7	57.7	82.6	92.3	97.8	99.6	0.4
김장배추	171	98.8	20.9	31.4	39.1	45.2	58.9	41.1
양배추	139	80.3	57.5	70.0	76.0	80.4	88.8	11.2
시금치	171	98.8	26.2	37.1	45.0	51.4	65.0	35.0
일반무	172	99.4	12.9	21.3	27.8	33.8	48.7	51.3
고랭지무	36	20.8	57.1	80.1	93.4	97.5	100.0	-
김장무	170	98.3	37.3	49.6	55.7	60.4	70.8	29.2
당근	167	96.5	63.7	75.8	80.5	83.2	85.5	14.5

※ 1)은 전체 시·군(137)에 대한 해당작물 재배 시·군수 비율임.

작물명	재배 시군수		주산지 시군 집중율 (%)					35위이외 시군
		%	1~5시군	1~10	1~15	1~20	1~35	
수박	170	98.3	29.6	43.4	52.0	59.2	74.3	25.7
참외	168	97.1	17.5	28.8	37.2	44.2	59.0	41.0
오이	171	98.8	13.6	24.8	34.0	42.2	60.5	39.5
고추	172	99.4	15.1	27.0	36.3	42.5	56.7	43.3
마늘	172	99.4	39.5	53.9	60.8	65.8	75.5	24.5
양파	127	73.4	44.4	61.1	70.5	76.5	87.1	12.9
대파	172	99.4	25.9	33.9	39.9	45.3	57.5	42.5
쪽파	172	99.4	25.6	40.7	50.9	57.3	70.0	30.0
참깨	171	98.8	12.2	20.7	27.8	34.0	49.2	50.8
들깨	171	98.8	11.0	20.2	28.6	36.2	54.9	45.1
땅콩	167	96.5	24.8	38.2	47.2	54.3	70.5	29.5
약용	169	97.7	18.9	30.1	39.6	47.5	66.5	33.5
사과	130	75.1	36.5	56.8	69.7	77.9	90.1	9.9
배	154	89.0	31.9	46.7	55.6	62.4	76.2	23.8
복숭아	147	85.0	43.2	56.2	65.8	72.7	85.9	14.1
포도	150	86.7	46.6	65.4	72.6	78.2	88.3	11.7
감귤	13	7.5	99.9	100.0	-	-	-	-
감	154	89.0	24.6	40.5	51.3	60.0	77.9	22.1
단감	106	61.3	27.8	45.9	57.3	65.7	72.7	27.3
시설수박	132	76.3	42.3	57.0	68.3	76.4	88.9	11.1
시설오이	148	85.5	24.1	38.1	47.4	54.9	69.7	30.3
시설참외	120	69.4	62.3	76.1	83.1	87.4	93.3	6.7
시설딸기	89	51.4	49.1	65.3	75.5	82.9	88.0	12.0
시설화훼	100	57.8	38.3	54.7	65.9	72.7	78.3	21.7
인삼	99	57.2	34.6	49.9	60.6	68.3	84.3	15.7
담배	109	63.0	19.2	32.9	42.8	51.5	72.2	27.8

나. 주요주산지 시군별 재배면적, 점유율 및 특화계수
< 논 비 >

'94					'95				
순위	시군명	재배면적	전국 점유율	특화 계수	순위	시군명	재배면적	전국 점유율	특화 계수
1	김천	22,161	2.0	1.5	1	김천	24,436	2.3	1.5
2	김천	19,834	1.8	1.6	2	김서	20,010	1.9	1.4
3	화성	18,782	1.7	1.3	3	인남	19,266	1.8	1.5
4	화성	18,603	1.7	1.4	4	인남	19,098	1.8	1.5
5	해남	17,930	1.6	1.0	5	인남	18,983	1.8	1.6
		(97,310)	(8.8)				(101,793)	(9.7)	
6	서평	17,908	1.6	1.4	6	해남	17,862	1.7	0.9
7	서평	16,632	1.5	1.7	7	정화	17,528	1.7	1.3
8	정화	15,899	1.4	1.3	8	정화	17,420	1.7	1.4
9	정화	15,675	1.4	1.3	9	상평	16,097	1.5	1.2
10	부논	15,486	1.4	1.2	10	상평	15,431	1.5	1.8
		(178,910)	(16.1)				(186,131)	(17.6)	
11	상부	15,233	1.4	1.2	11	부경	15,330	1.5	1.3
12	상부	15,033	1.4	1.3	12	경주	15,079	1.4	1.3
13	창원	14,497	1.3	1.1	13	경주	15,071	1.4	1.6
14	창원	14,222	1.3	1.1	14	나산	15,002	1.4	0.9
15	청영	14,083	1.3	1.2	15	나산	14,894	1.4	1.3
		(251,978)	(22.8)				(261,507)	(24.8)	
16	강나	13,826	1.3	1.8	16	부영	14,647	1.4	1.3
17	나고	13,394	1.2	1.0	17	영고	14,215	1.4	1.1
18	고예	13,212	1.2	1.0	18	고청	14,162	1.3	1.1
19	예경	13,023	1.2	1.2	19	청고	13,436	1.3	1.1
20	예경	12,871	1.2	1.2	20	청고	13,379	1.3	0.9
		(318,304)	(28.9)				(331,346)	(31.4)	
21	남원	12,595	1.1	1.5	21	아산	13,082	1.2	1.2
22	원안	12,401	1.1	1.7	22	서산	13,067	1.2	1.5
23	안성	12,200	1.1	1.1	23	예천	12,514	1.2	1.3
24	안성	11,850	1.1	1.4	24	예천	11,379	1.1	1.5
25	안성	11,850	1.1	1.3	25	예천	11,016	1.0	1.3
		(372,000)	(34.4)				(392,404)	(37.2)	
26	이천	11,556	1.1	1.2	26	안음	10,971	1.0	1.2
27	의성	11,470	1.0	1.0	27	의성	10,951	1.0	1.6
28	의성	11,369	1.0	1.4	28	의성	10,797	1.0	1.0
29	파서	11,230	1.0	1.5	29	의성	10,726	1.0	1.4
30	서예	11,002	1.0	1.1	30	의성	10,634	1.0	1.2
		(435,827)	(39.5)				(446,483)	(42.3)	
31	보령	10,896	1.0	1.1	31	보령	10,609	1.0	1.0
32	영광	10,772	1.0	1.1	32	영광	10,590	1.0	1.0
33	영광	10,408	0.9	1.2	33	예천	10,479	1.0	1.1
34	강공	10,377	0.9	1.2	34	예천	10,430	1.0	1.2
35	강공	10,350	0.9	1.2	35	강장	10,372	1.0	1.2
		(488,630)	(44.2)				(498,963)	(47.3)	
전국 재배면적 : 1,101,678ha 재배 시군수 : 205					전국 재배면적 : 1,055,337ha 재배 시군수 : 168				

<겉 보 리>

'94					'95				
순위	시군명	재배면적	전국 점유율	특화 계수	순위	시군명	재배면적	전국 점유율	특화 계수
1	김제	1,894	12.7	9.4	1	김제	1,952	12.8	8.4
2	제양	1,618	10.8	8.4	2	제양	1,707	11.2	7.6
3	정읍	1,384	9.3	8.5	3	정읍	1,134	7.4	6.6
4	청원	1,254	8.4	12.7	4	청원	1,057	6.9	12.4
5	함흥	925	6.2	6.2	5	함흥	907	5.9	5.5
		(7,074)	(47.4)				(6,757)	(44.3)	
6	창녕	890	6.0	5.3	6	창녕	905	5.9	4.9
7	부성	722	4.8	4.4	7	함평	890	5.8	5.3
8	진안	574	3.8	3.4	8	정읍	854	5.6	4.3
9	고성	533	3.6	6.0	9	대곡	669	4.4	6.2
10	고성	437	2.9	2.5	10	대곡	552	3.6	3.3
		(10,230)	(68.5)				(10,627)	(69.6)	
11	삼척	271	1.8	2.6	11	완주	335	2.2	2.6
12	영양	248	1.7	3.5	12	고성	281	1.8	1.5
13	진안	234	1.6	1.3	13	함평	271	1.8	1.6
14	진안	226	1.5	1.4	14	안주	266	1.7	4.6
15	영양	223	1.5	1.6	15	전삼	253	1.7	1.4
		(11,432)	(76.6)				(12,033)	(78.8)	
16	고성	219	1.5	1.2	16	진안	249	1.6	1.2
17	완주	214	1.4	1.7	17	포이	239	1.6	1.8
18	함평	209	1.4	1.4	18	의령	215	1.4	6.2
19	정읍	208	1.4	8.1	19	의령	190	1.2	1.2
20	전주	179	1.2	3.5	20	의령	184	1.2	3.1
		(12,461)	(83.5)				(13,110)	(85.9)	
21	고성	149	1.0	2.5	21	의령	167	1.1	1.3
22	진안	148	1.0	2.1	22	경주	151	1.0	2.2
23	함평	138	0.9	1.1	23	진안	142	0.9	2.2
24	영양	137	0.9	4.4	24	진안	142	0.9	1.0
25	고성	132	0.9	1.9	25	고성	132	0.9	2.3
		(13,165)	(88.2)				(13,844)	(90.7)	
26	거창	123	0.8	1.1	26	울진	129	0.9	0.7
27	영양	120	0.8	1.1	27	거창	119	0.8	1.0
28	영양	113	0.8	1.7	28	고성	112	0.7	1.7
29	영양	105	0.7	0.9	29	고성	108	0.7	0.6
30	고성	86	0.6	0.7	30	인순	90	0.6	1.1
		(13,712)	(91.9)				(14,402)	(94.4)	
31	영양	78	0.5	2.5	31	영양	80	0.5	0.6
32	고성	76	0.5	0.4	32	영양	53	0.3	0.8
33	고성	75	0.5	0.4	33	대전	51	0.3	1.0
34	고성	63	0.4	0.3	34	대전	47	0.3	0.6
35	이리	62	0.4	1.8	35	창문	44	0.3	0.5
		(14,066)	(94.2)				(14,667)	(96.2)	
전국 재배면적 : 14,932ha					전국 재배면적 : 15,264 ha				
재배 시군수 : 111					재배 시군수 : 98				

<쌀 보 리>

'94					'95				
순위	시군명	재배면적	전국 점유율	특화 계수	순위	시군명	재배면적	전국 점유율	특화 계수
1	서영천	3,165	10.2	0.8	1	영광	2,795	9.2	9.1
2	영광	1,953	6.3	6.9	2	영진	2,418	7.9	8.2
3	장성	1,856	6.0	7.5	3	장흥	2,343	7.7	9.0
4	신안	1,676	5.4	4.4	4	김제	1,571	5.2	3.1
5	진도	1,420	4.6	6.4	5	함평	1,532	5.0	3.8
		(10,070)	(32.5)				(10,659)	(34.9)	
6	함평	1,290	4.2	5.0	6	진안	1,505	4.9	0.4
7	보성	1,285	4.1	4.4	7	신안	1,430	4.7	3.6
8	고성	1,070	3.5	3.8	8	나주	1,405	4.6	3.0
9	고성	1,046	3.4	2.6	9	부안	1,260	4.1	4.2
10	광양	1,017	3.3	9.2	10	부안	1,124	3.7	3.2
		(15,778)	(51.0)				(17,383)	(57.0)	
11	옥성	1,003	3.2	4.2	11	광양	936	3.1	7.6
12	남원	924	3.0	4.2	12	구례	895	2.9	8.3
13	김제	908	2.9	4.2	13	화순	870	2.9	4.4
14	김제	806	2.6	1.7	14	화순	839	2.8	3.2
15	화순	802	2.6	4.0	15	고성	814	2.7	3.0
		(20,221)	(65.3)				(21,737)	(71.3)	
16	구례	787	2.5	7.4	16	영고	809	2.7	2.2
17	완주	764	2.5	4.4	17	영고	791	2.6	1.9
18	부안	755	2.4	2.0	18	강진	730	2.4	2.9
19	강진	691	2.2	2.9	19	강진	559	1.8	2.7
20	군산	664	2.1	10.1	20	광주	555	1.8	2.2
		(23,882)	(77.0)				(25,181)	(82.5)	
21	나주	645	2.1	1.6	21	익산	517	1.7	1.4
22	여주	567	1.8	3.1	22	해남	497	1.6	0.9
23	해남	498	1.6	0.9	23	여수	413	1.4	2.5
24	담양	492	1.6	2.6	24	담양	401	1.3	2.2
25	광주	456	1.5	1.7	25	곡성	382	1.3	2.4
		(26,540)	(85.6)				(27,391)	(90.0)	
26	하양	445	1.4	1.9	26	완주	366	1.2	2.3
27	영곡	425	1.4	1.2	27	하남	345	1.1	1.3
28	곡성	396	1.3	2.4	28	남원	297	1.0	1.3
29	장성	338	1.1	1.7	29	진안	196	0.6	0.5
30	장성	257	0.8	1.0	30	진안	192	0.6	0.8
		(28,401)	(91.6)				(28,787)	(94.4)	
31	산청	247	0.8	1.1	31	정읍	163	0.5	0.4
32	여천	208	0.7	5.8	32	여수	153	0.5	5.1
33	진안	190	0.6	0.5	33	무안	152	0.5	0.4
34	진안	174	0.6	0.4	34	무안	133	0.4	0.8
35	부안	173	0.6	0.5	35	거밀	123	0.4	0.3
							(29,511)	(96.7)	
전국 재배면적 : 31,042ha 시군수 : 65					전국 재배면적 : 30,511ha 시군수 : 65				

<맥주보리>

'94					'95				
순위	시군명	재배면적	전국점유율	특화계수	순위	시군명	재배면적	전국점유율	특화계수
1	해남	4,786	12.5	6.5	1	해남	6,526	15.6	7.8
2	북제주	4,533	11.9	9.7	2	북제주	4,123	9.9	7.5
3	고흥	3,732	9.8	6.6	3	고흥	3,496	8.4	5.6
4	강진	2,474	6.5	7.5	4	강진	3,493	8.4	9.6
5	남제주	2,066	5.4	4.6	5	장흥	1,897	4.6	5.0
		(17,591)	(46.1)				(19,535)	(46.8)	
6	완주	1,842	4.8	7.6	6	보성	1,661	4.0	3.8
7	장진	1,417	3.7	4.1	7	완주	1,587	3.8	6.9
8	진안	1,392	3.6	4.5	8	여수	1,413	3.4	5.8
9	여수	1,324	3.5	5.2	9	남제주	1,392	3.3	2.9
10	의령	1,183	3.1	4.2	10	영암	1,386	3.3	2.6
		(24,749)	(64.8)				(26,974)	(64.7)	
11	보성	1,167	3.1	2.9	11	진안	1,361	3.3	4.0
12	고흥	1,131	3.0	3.6	12	나고	1,291	3.1	1.9
13	하남	1,012	2.7	3.8	13	고함	1,169	2.8	3.6
14	사남	936	2.5	4.7	14	합동	1,005	2.4	2.6
15	남해	825	2.2	3.5	15	하동	1,004	2.4	3.3
		(29,820)	(78.3)				(32,804)	(78.6)	
16	산청	814	2.1	3.2	16	의령	958	2.3	3.2
17	영진	814	2.1	1.7	17	사합	939	2.3	4.4
18	진창	768	2.0	1.9	18	천천	900	2.2	2.2
19	창수	707	1.9	2.6	19	산천	819	2.0	3.0
20	수성	658	1.7	2.2	20	순천	722	1.7	1.9
		(33,581)	(88.1)				(37,142)	(89.0)	
21	합천	637	1.7	1.7	21	진광	701	1.7	1.4
22	합천	618	1.6	1.7	22	광양	528	1.3	2.9
23	나안	571	1.5	1.0	23	마안	521	1.3	4.0
24	신안	528	1.4	1.0	24	함제	425	1.0	1.0
25	합안	498	1.3	1.3	25	주제	420	1.0	3.6
		(36,433)	(95.6)				(39,737)	(95.3)	
26	광주	377	1.0	2.5	26	남여	377	0.9	1.4
27	제천	264	0.7	2.5	27	여수	261	0.6	5.9
28	여수	248	0.7	5.0	28	신안	251	0.6	0.4
29	삼포	234	0.6	6.3	29	삼포	139	0.3	3.8
30	통영	127	0.3	1.1	30	창원	127	0.3	0.7
		(37,683)	(98.9)				(40,892)	(98.0)	
31					31				
32					32				
33					33				
34					34				
35					35				

전국재배면적 : 38,247ha 재배시군수 : 46

전국재배면적 : 41,722ha 재배시군수 : 50

< 공 >

'94					'95				
순위	시군명	재배면적	전국 점유율	특화 계수	순위	시군명	재배면적	전국 점유율	특화 계수
1	신안	4,779	3.9	3.2	1	신안	4,201	4.0	3.1
2	부안	4,067	3.3	2.7	2	부안	4,014	3.8	2.9
3	북제주	3,871	3.2	2.6	3	북제주	3,615	3.4	2.7
4	고흥	3,848	3.2	2.4	4	고흥	3,560	3.4	2.4
5	해남	3,484	2.9	1.7	5	해남	3,349	3.2	1.7
		(20,049)	(16.5)				(18,739)	(17.9)	
6	남제주	3,240	2.7	2.3	6	남제주	3,181	3.0	2.7
7	완평	2,143	1.8	3.1	7	완평	1,682	1.6	3.1
8	함평	1,797	1.5	1.8	8	함평	1,446	1.4	1.5
9	고진	1,583	1.3	1.2	9	고진	1,414	1.4	1.5
10	진도	1,500	1.2	1.7	10	진도	1,388	1.3	1.3
		(30,312)	(25.0)				(27,850)	(26.5)	
11	영양	1,479	1.2	1.5	11	영양	1,378	1.3	2.4
12	영상	1,393	1.1	1.9	12	영상	1,350	1.3	1.5
13	상경	1,356	1.1	1.0	13	상경	1,184	1.1	1.0
14	주성	1,311	1.1	1.1	14	주성	1,173	1.1	1.3
15	천성	1,310	1.1	1.2	15	천성	1,164	1.1	1.8
		(37,161)	(30.6)				(34,099)	(32.5)	
16	장흥	1,261	1.0	1.3	16	장흥	1,158	1.1	0.9
17	화진	1,241	1.0	1.6	17	화진	1,076	1.0	1.4
18	강진	1,238	1.0	1.3	18	강진	1,069	1.0	1.5
19	청양	1,180	1.0	0.9	19	청양	1,062	1.0	1.2
20	원양	1,175	1.0	2.7	20	원양	1,062	1.0	1.6
		(43,256)	(35.6)				(39,526)	(37.6)	
21	부안	1,169	1.0	1.8	21	부안	1,035	1.0	1.1
22	중흥	1,158	1.0	1.2	22	중흥	1,032	1.0	1.3
23	영광	1,157	1.0	1.3	23	영광	1,017	1.0	1.7
24	영월	1,118	0.9	1.0	24	영월	1,015	1.0	1.0
25	영월	1,112	0.9	1.0	25	영월	1,012	1.0	0.9
		(48,970)	(40.4)				(44,637)	(42.5)	
26	괴산	1,092	0.9	1.1	26	괴산	986	0.9	1.2
27	제안	1,053	0.9	1.8	27	제안	961	0.9	1.7
28	영덕	996	0.8	2.0	28	영덕	951	0.9	0.8
29	영덕	995	0.8	1.7	29	영덕	932	0.9	1.1
30	합천	975	0.8	1.1	30	합천	878	0.8	0.9
		(54,081)	(44.6)				(49,345)	(47.0)	
31	영양	968	0.8	1.3	31	영양	869	0.8	0.6
32	민양	968	0.8	1.0	32	민양	849	0.8	2.5
33	민양	951	0.8	0.8	33	민양	832	0.8	1.6
34	양천	927	0.8	1.5	34	양천	830	0.8	1.6
35	양천	901	0.7	1.0	35	양천	781	0.7	1.0
		(58,796)	(48.5)				(53,506)	(50.9)	
전국 재배면적 : 121,729ha 시군수 : 205					전국 재배면적 : 105,035ha 시군수 : 172				

< 팔 >

'94					'95				
순위	시군명	재배면적	전국 점유율	특화계수	순위	시군명	재배면적	전국 점유율	특화계수
1	과다산양성	627	4.0	4.8	1	과다산양성	572	3.1	3.8
2	과다산양성	389	2.5	6.9	2	과다산양성	535	2.9	2.6
3	과다산양성	388	2.5	4.3	3	과다산양성	507	2.8	5.1
4	과다산양성	376	2.4	5.0	4	과다산양성	493	2.7	4.0
5	과다산양성	370	2.4	2.1	5	과다산양성	464	2.6	2.8
		(2,150)	(13.8)				(2,571)	(14.1)	
6	평안남도	363	2.3	4.7	6	평안남도	440	2.4	5.1
7	평안남도	320	2.0	3.0	7	평안남도	376	2.1	4.1
8	평안남도	257	1.6	4.2	8	평안남도	370	2.0	3.3
9	평안남도	256	1.6	3.1	9	평안남도	353	1.9	2.5
10	평안남도	256	1.6	2.1	10	평안남도	331	1.8	3.3
		(3,602)	(22.9)				(4,441)	(24.4)	
11	영남	250	1.6	2.0	11	영남	299	1.6	4.3
12	영남	248	1.6	3.1	12	영남	298	1.6	5.0
13	영남	235	1.5	2.6	13	영남	293	1.6	3.1
14	영남	222	1.4	2.8	14	영남	270	1.5	1.1
15	영남	191	1.2	1.5	15	영남	228	1.3	2.1
		(4,748)	(30.2)				(5,829)	(32.0)	
16	무예	178	1.1	3.0	16	무예	226	1.2	1.4
17	무예	174	1.1	1.2	17	무예	220	1.2	2.7
18	무예	173	1.1	2.4	18	무예	214	1.2	2.0
19	무예	167	1.1	0.9	19	무예	214	1.2	2.3
20	무예	161	1.0	1.9	20	무예	198	1.1	4.5
		(5,601)	(35.6)				(6,901)	(37.9)	
21	영남	159	1.0	1.9	21	영남	193	1.1	1.9
22	영남	158	1.0	2.5	22	영남	191	1.1	1.1
23	영남	154	1.0	1.7	23	영남	190	1.0	1.9
24	영남	153	1.0	0.8	24	영남	189	1.0	2.3
25	영남	152	1.0	3.8	25	영남	180	1.0	1.8
		(6,377)	(40.6)				(7,844)	(43.0)	
26	순화	145	0.9	1.7	26	순화	178	1.0	1.5
27	순화	135	0.9	0.7	27	순화	178	1.0	1.2
28	순화	133	0.9	2.1	28	순화	175	1.0	0.7
29	순화	130	0.8	1.5	29	순화	175	1.0	3.2
30	순화	130	0.8	1.4	30	순화	168	0.9	1.3
		(7,050)	(44.9)				(8,718)	(47.8)	
31	거창	127	0.8	1.5	31	거창	160	0.9	1.9
32	거창	125	0.8	1.6	32	거창	156	0.9	1.0
33	거창	125	0.8	0.8	33	거창	154	0.8	2.1
34	거창	123	0.8	1.0	34	거창	154	0.8	1.5
35	거창	122	0.8	0.8	35	거창	147	0.8	0.7
		(7,672)	(48.9)				(9,489)	(52.1)	
전국 재배면적 : 15,672ha 재배 시군수 : 205					전국 재배면적 : 18,225ha 재배 시군수 : 172				

< 녹 두 >

'94					'95				
순위	시군명	재배면적	전국 점유율	특화 계수	순위	시군명	재배면적	전국 점유율	특화 계수
1	북제주	568	17.6	14.4	1	신안	242	9.1	7.0
2	신안	328	10.2	8.3	2	고흥	181	6.8	4.9
3	남제주	213	6.6	5.7	3	북제주	155	5.8	4.4
4	해남	165	5.1	3.0	4	부안	123	4.6	3.6
5	고흥	119	3.7	2.8	5	해남	97	3.6	1.9
		(1,393)	(43.2)				(798)	(29.8)	
6					6				
7					7				
8					8				
9					9				
10					10				
11					11				
12					12				
13					13				
14					14				
15					15				
16					16				
17					17				
18					18				
19					19				
20					20				
21					21				
22					22				
23					23				
24					24				
25					25				
26					26				
27					27				
28					28				
29					29				
30					30				
31					31				
32					32				
33					33				
34					34				
35					35				
전국 재배면적 : 3,227ha 재배 시군수 : 189					전국 재배면적 : 2,675ha 재배 시군수 : 168				

<옥수수 자실용>

'94					'95				
순위	시군명	재배면적	전국 잡유율	특화 계수	순위	시군명	재배면적	전국 잡유율	특화 계수
1	정읍 영평 화성 영평	1,122	17.0	48.8	1	정읍 영평 화성 영평	985	21.9	63.3
2		777	11.8	15.2	2		422	9.4	14.9
3		685	10.4	18.5	3		372	8.3	4.3
4		623	9.5	14.2	4		363	8.1	35.7
5		501	7.6	17.1	5		357	7.9	10.2
		(3,708)	(56.3)			(2,499)	(55.5)		
6	인평 양양 화성 화성	458	6.9	25.3	6	인평 양양 화성 화성	325	7.2	26.0
7		452	6.9	1.5	7		294	6.5	12.0
8		441	6.7	22.7	8		257	5.7	20.4
9		311	4.7	20.6	9		244	5.4	2.3
10		228	3.5	7.4	10		203	4.5	10.2
		(5,598)	(85.0)			(3,822)	(84.9)		
11	삼단 철원 제원	194	2.9	9.7	11	삼단 철원 제원	125	2.8	8.3
12		178	2.7	1.0	12		121	2.7	0.6
13		163	2.5	4.9	13		103	2.3	4.4
14		161	2.4	0.7	14		97	2.2	4.2
15		86	1.3	2.9	15		60	1.3	26.6
		(6,380)	(96.8)			(4,328)	(96.2)		
16					16				
17					17				
18					18				
19					19				
20					20				
21					21				
22					22				
23					23				
24					24				
25					25				
26					26				
27					27				
28					28				
29					29				
30					30				
31					31				
32					32				
33					33				
34					34				
35					35				

전국 재배면적 : 6,596ha 재배 시군수 : 26

전국 재배면적 : 4,500ha 재배 시군수 : 33

< 메 밀 >

'94					'95				
순위	시군명	재배면적	전국 집유율	특화 계수	순위	시군명	재배면적	전국 집유율	특화 계수
1	정읍 합동 합동 합동 합동	289	4.7	4.3	1	예천 제천 안동 합동 합동	342	5.0	5.5
2		260	4.3	4.7	2		313	4.6	3.4
3		214	3.5	4.7	3		310	4.5	4.2
4		198	3.2	3.5	4		214	3.1	4.1
5		180	3.0	5.5	5		202	2.9	5.4
		(1,141)	(18.7)			(1,381)	(20.1)		
6	안동 고령 부곡 부곡 부곡	179	2.9	2.8	6	김천 영양 고령 영양 영양	174	2.5	2.7
7		175	2.9	2.4	7		165	2.4	3.4
8		163	2.7	2.2	8		156	2.3	1.9
9		159	2.6	4.8	9		150	2.2	2.2
10		129	2.1	2.0	10		148	2.2	1.7
		(1,946)	(31.9)			(2,174)	(31.6)		
11	괴동 청송 수진 수진 수진	121	2.0	2.3	11	임진 상주 무주 주천 주천	147	2.1	3.9
12		120	2.0	3.7	12		131	1.9	4.0
13		119	2.0	1.6	13		131	1.9	1.5
14		106	1.7	3.3	14		126	1.8	4.7
15		103	1.7	3.5	15		123	1.8	2.7
		(2,515)	(41.3)			(2,832)	(41.1)		
16	함양 곡성 영양 영양 영양	95	1.6	3.4	16	평안 북부 창화 산청 영양	121	1.8	3.7
17		93	1.5	1.9	17		113	1.6	2.8
18		92	1.5	1.9	18		105	1.5	1.9
19		85	1.4	2.2	19		101	1.5	1.8
20		84	1.4	1.2	20		99	1.4	2.6
		(2,964)	(48.7)			(3,371)	(49.0)		
21					21				
22					22				
23					23				
24					24				
25					25				
26					26				
27					27				
28					28				
29					29				
30					30				
31					31				
32					32				
33					33				
34					34				
35					35				

전국 재배면적 : 6,112ha 재배 시군수 : 185

전국 재배면적 : 6,886ha 재배 시군수 : 161

<고 구 마>

'94					'95				
순위	시군명	재배면적	전국 점유율	특화 계수	순위	시군명	재배면적	전국 점유율	특화 계수
1	여해	883	6.0	10.3	1	해남	954	6.4	3.4
2	남제주	854	5.8	3.4	2	남제주	838	5.6	10.2
3	제주시	725	5.0	4.1	3	제주시	634	4.3	3.8
4	영암	655	4.5	3.8	4	남제주	603	4.0	3.1
5	영암	584	4.0	3.6	5	김제	514	3.5	2.3
		(3,701)	(25.3)				(3,543)	(23.8)	
6	완주	485	3.3	5.9	6	완주	449	3.0	5.9
7	도해	410	2.8	5.9	7	도안	445	3.0	2.5
8	제영	376	2.6	1.9	8	영남	369	2.5	3.3
9	영흥	361	2.5	10.7	9	남해	362	2.4	5.0
10	고령	289	2.0	1.5	10	남영	300	2.0	7.5
		(5,622)	(38.5)				(5,468)	(36.7)	
11	진안	244	1.7	2.1	11	영광	300	2.0	1.5
12	여주	241	1.6	2.1	12	인성	299	2.0	1.8
13	나주	234	1.6	1.3	13	고성	292	2.0	1.6
14	합천	233	1.6	2.1	14	정진	249	1.7	1.3
15	고창	225	1.5	1.3	15	진안	227	1.5	1.6
		(6,799)	(46.5)				(6,835)	(45.9)	
16	의성	225	1.5	1.4	16	합천	212	1.4	1.9
17	신안	179	1.2	1.0	17	의성	201	1.4	2.4
18	부안	175	1.2	1.1	18	고성	171	1.2	1.4
19	거제	170	1.2	3.5	19	고산	162	1.1	1.8
20	제읍	163	1.1	1.0	20	산청	162	1.1	2.2
		(7,711)	(52.7)				(7,743)	(51.9)	
21	고산	157	1.1	1.7	21	신안	148	1.0	0.8
22	창녕	146	1.0	2.0	22	보은	147	1.0	1.0
23	창녕	145	1.0	1.2	23	부안	146	1.0	1.1
24	강령	143	1.0	1.3	24	논산	146	1.0	1.0
25	의령	137	0.9	1.7	25	부안	145	1.0	0.9
		(8,439)	(57.7)				(8,475)	(56.9)	
26	이성	132	0.9	1.1	26	장성	128	0.9	1.0
27	순창	130	0.9	1.3	27	창안	123	0.8	1.0
28	보성	121	0.8	0.9	28	안함	121	0.8	1.0
29	논화	117	0.8	0.7	29	함평	120	0.8	0.9
30	화성	117	0.8	0.6	30	함평	120	0.8	0.5
		(9,056)	(61.9)				(9,087)	(61.0)	
31	곡성	113	0.8	1.5	31	거수	119	0.8	2.3
32	완주	108	0.7	0.9	32	사천	118	0.8	0.9
33	완주	101	0.7	0.8	33	완주	104	0.7	1.8
34	양양	100	0.7	1.1	34	완주	103	0.7	0.8
35	고령	100	0.7	1.6	35	완주	101	0.7	0.9
		(9,578)	(65.5)				(9,632)	(64.6)	
전국 재배면적 : 14,652ha 시군수 : 206					전국 재배면적 : 14,908ha 시군수 : 172				

<일반 봄감자>

'94					'95				
순위	시군명	재배면적	전 점유율	특화 계수	순위	시군명	재배면적	전 점유율	특화 계수
1	남제주성안북	1,675	12.0	10.3	1	서귀포북제	2,083	13.3	11.7
2	남제주성안북	521	3.7	11.6	2	서귀포북제	850	5.4	12.4
3	남제주성안북	449	3.2	3.5	3	서귀포북제	535	3.4	2.6
4	남제주성안북	442	3.2	2.6	4	서귀포북제	512	3.3	3.3
5	남제주성안북	425	3.1	2.5	5	서귀포북제	439	2.8	2.8
		(3,512)	(25.2)				(4,419)	(28.2)	
6	민양	320	2.3	2.4	6	창녕	435	2.8	3.4
7	민양	318	2.3	2.7	7	창녕	402	2.6	3.8
8	민양	297	2.1	3.2	8	창녕	296	1.9	1.0
9	민양	292	2.1	1.2	9	창녕	286	1.8	2.1
10	민양	272	2.0	2.5	10	창녕	239	1.5	3.4
		(5,011)	(36.0)				(6,077)	(38.8)	
11	봉곡	236	1.7	2.9	11	신안	223	1.4	1.1
12	봉곡	206	1.5	13.8	12	신안	209	1.3	3.5
13	봉곡	198	1.4	3.5	13	신안	202	1.3	1.1
14	봉곡	184	1.3	3.4	14	신안	196	1.3	5.8
15	봉곡	172	1.2	5.2	15	신안	178	1.1	2.5
		(6,007)	(43.1)				(7,085)	(45.2)	
16	김평	171	1.2	0.9	16	봉곡	173	1.1	1.9
17	김평	159	1.1	5.3	17	봉곡	169	1.1	2.0
18	김평	159	1.1	2.3	18	봉곡	162	1.0	0.7
19	김평	154	1.1	4.2	19	봉곡	162	1.0	3.6
20	김평	151	1.1	1.8	20	봉곡	161	1.0	1.9
		(6,801)	(48.7)				(7,912)	(50.5)	
21	구안	132	1.0	1.2	21	영서	148	0.9	0.9
22	구안	131	0.9	0.9	22	영서	147	0.9	0.7
23	구안	130	0.9	2.1	23	영서	141	0.9	1.6
24	구안	129	0.9	1.7	24	영서	137	0.9	1.0
25	구안	127	0.9	1.6	25	영서	133	0.9	1.1
		(7,450)	(53.3)				(8,618)	(55.0)	
26	괴산	127	0.9	1.1	26	김골	130	0.8	0.9
27	괴산	126	0.9	1.2	27	김골	126	0.8	2.2
28	괴산	122	0.9	1.0	28	김골	121	0.8	1.8
29	괴산	121	0.9	0.7	29	김골	121	0.8	0.9
30	괴산	113	0.8	3.8	30	김골	119	0.8	0.6
		(8,059)	(57.7)				(9,235)	(59.0)	
31	정읍	112	0.8	0.7	31	인제	117	0.8	3.1
32	정읍	112	0.8	2.3	32	인제	114	0.7	1.2
33	정읍	111	0.8	0.9	33	정읍	114	0.7	0.6
34	정읍	109	0.8	1.3	34	정읍	111	0.7	3.5
35	정읍	105	0.8	1.9	35	정읍	111	0.7	2.4
		(8,608)	(61.7)				(9,802)	(62.6)	
전국 재배면적 : 13,939ha 재배 시군수 : 208					전국 재배면적 : 15,664ha 재배 시군수 : 172				

<고랭지 감자>

'94					'95				
순위	시군명	재배면적	전국 점유율	특화 계수	순위	시군명	재배면적	전국 점유율	특화 계수
1	평정면 양양읍 창선리 추천리 천성리	2,096	49.1	55.0	1	평정면 양양읍 창선리 추천리 천성리	2,176	48.8	57.6
2		607	14.2	25.6	2		601	13.5	25.0
3		546	12.8	21.8	3		559	12.5	15.9
4		402	9.4	7.6	4		441	9.9	10.1
5		345	8.1	7.6	5		302	6.8	15.6
		(3,996)	(93.6)			(4,079)	(91.5)		
6					6				
7					7				
8					8				
9					9				
10					10				
11					11				
12					12				
13					13				
14					14				
15					15				
16					16				
17					17				
18					18				
19					19				
20					20				
21					21				
22					22				
23					23				
24					24				
25					25				
26					26				
27					27				
28					28				
29					29				
30					30				
31					31				
32					32				
33					33				
34					34				
35					35				
전국 재배면적 : 4,272ha 재배 시군수 : 12					전국 재배면적 : 4,456ha 재배 시군수 : 18				

<가을 감자>

'94					'95				
순위	시군명	재배면적	전국 점유율	특화 계수	순위	시군명	재배면적	전국 점유율	특화 계수
1	남제주	1,889	53.2	45.8	1	남제주	2,203	45.7	40.2
2	북제주	558	15.7	12.9	2	북제주	719	14.9	11.3
3	밀양	315	8.9	9.0	3	밀양	318	6.6	6.7
4	김제	132	3.7	2.7	4	김제	221	4.6	3.0
5	서귀포	55	1.6	5.0	5	김신안	109	2.3	1.7
		(2,949)	(83.1)				(3,570)	(74.1)	
6	제주시	53	1.5	5.4	6	여천	104	2.2	3.9
7	창녕	46	1.3	1.5	7	영광	76	1.6	1.6
8	영암	42	1.2	1.1	8	김고남	76	1.6	2.8
9	영광	38	1.1	1.2	9	창원	75	1.6	1.3
10	완주	37	1.0	1.8	10	남원	74	1.5	1.8
		(3,165)	(89.2)				(3,975)	(82.5)	
11					11				
12					12				
13					13				
14					14				
15					15				
16					16				
17					17				
18					18				
19					19				
20					20				
21					21				
22					22				
23					23				
24					24				
25					25				
26					26				
27					27				
28					28				
29					29				
30					30				
31					31				
32					32				
33					33				
34					34				
35					35				
전국 재배면적 : 3,548ha 재배 시군수 : 112					전국 재배면적 : 4,821ha 재배 시군수 : 118				

<일반배추>

'94					'95				
순위	시군명	재배면적	전국 점유율	특화 계수	순위	시군명	재배면적	전국 점유율	특화 계수
1	해남시	1,316	10.3	6.0	1	해남도	1,830	12.0	6.4
2	부산시	371	2.9	6.2	2	진도	642	4.2	5.5
3	대곡시	324	2.5	8.0	3	연천	437	2.9	6.4
4	청원	316	2.5	2.2	4	청원	432	2.8	2.5
5	연천	261	2.0	4.2	5	부산시	411	2.7	4.4
		(2,588)	(20.2)				(3,752)	(24.7)	
6	산안	248	1.9	2.4	6	산안	311	2.0	2.5
7	신안	241	1.9	1.5	7	대곡	279	1.8	2.6
8	북제주	230	1.8	1.5	8	의성	278	1.8	1.8
9	광주	199	1.6	1.8	9	나주	255	1.7	1.1
10	영월	195	1.5	3.9	10	영양	254	1.7	5.1
		(3,701)	(28.9)				(5,129)	(33.7)	
11	성천	172	1.4	1.3	11	영월	239	1.6	4.1
12	홍천	169	1.3	2.0	12	무주	200	1.3	3.3
13	부강	159	1.2	3.2	13	홍천	197	1.3	1.9
14	장안	156	1.2	1.9	14	제무	193	1.3	2.0
15	성동	155	1.2	1.2	15	무주	193	1.3	1.0
		(4,512)	(35.2)				(6,151)	(40.4)	
16	양양	152	1.2	3.7	16	부제	182	1.2	0.9
17	단양	151	1.2	3.3	17	영양	177	1.2	1.4
18	부안	150	1.2	0.9	18	주천	169	1.1	2.5
19	진안	148	1.2	1.6	19	영양	162	1.1	0.9
20	진원	148	1.2	1.4	20	영안	158	1.0	1.0
		(5,261)	(41.2)				(6,999)	(46.0)	
21	암성	139	1.1	1.0	21	김천	134	0.9	1.0
22	화양	126	1.0	0.8	22	부제	130	0.9	0.8
23	아산	124	1.0	1.0	23	제주	129	0.9	3.1
24	양양	120	0.9	1.8	24	청양	129	0.9	2.2
25	남제주	119	0.9	0.8	25	남양	126	0.8	2.1
		(5,889)	(46.1)				(7,647)	(50.2)	
26	천주	118	0.9	1.3	26	총포	126	0.8	0.9
27	상주	118	0.9	0.8	27	포천	125	0.8	1.3
28	춘천	113	0.9	2.2	28	양양	121	0.8	2.5
29	제천	112	0.9	1.8	29	장단	121	0.8	1.2
30	천도	110	0.9	1.5	30	양양	117	0.8	2.4
		(6,460)	(50.6)				(8,257)	(54.2)	
31	성화	108	0.9	1.6	31	완주	114	0.8	0.9
32	강양	103	0.8	1.1	32	문경	114	0.8	1.3
33	달양	100	0.8	1.5	33	순원	110	0.7	0.8
34	양포	99	0.8	2.2	34	원예	109	0.7	1.6
35	양포	97	0.8	1.1	35	원예	108	0.7	0.8
		(6,967)	(54.7)				(8,812)	(57.9)	
전국 재배면적 : 12,774ha 재배 시군수 : 207					전국 재배면적 : 15,225ha 재배 시군수 : 172				

<고랭지 배추>

'94					'95				
순위	시군명	재배면적	전국 점유율	특화 계수	순위	시군명	재배면적	전국 점유율	특화 계수
1	평창	2,001	23.2	34.2	1	평창	1,722	19.7	28.2
2	정선	1,074	12.5	29.6	2	정선	1,235	14.1	31.7
3	홍천	816	9.5	10.1	3	장성	744	8.5	4.7
4	횡성	722	8.4	10.4	4	장성	682	7.8	9.6
5	삼척	610	7.1	19.3	5	횡성	666	7.6	7.6
		(5,223)	(60.7)				(5,049)	(57.7)	
6	장안	587	6.8	3.8	6	태백	554	6.3	98.4
7	인제	585	6.8	20.5	7	인제	494	5.7	15.8
8	남부	294	3.4	1.0	8	부안	458	5.2	3.0
9	무주	271	3.1	1.8	9	삼척	351	4.0	9.3
10	태백	251	2.9	68.8	10	삼척	322	3.7	1.0
		(7,211)	(83.7)				(7,228)	(82.6)	
11	거진	230	2.7	1.4	11	거진	232	2.7	1.2
12	진안	208	2.4	8.2	12	진안	165	1.9	0.9
13	명주	171	2.0	0.9	13	순창	160	1.8	0.8
14	명주	155	1.8	4.0	14	봉양	147	1.7	0.9
15	명주	120	1.4	0.7	15	화월	140	1.6	2.8
		(8,095)	(94.0)				(8,072)	(92.3)	
16					16				
17					17				
18					18				
19					19				
20					20				
21					21				
22					22				
23					23				
24					24				
25					25				
26					26				
27					27				
28					28				
29					29				
30					30				
31					31				
32					32				
33					33				
34					34				
35					35				
전국 재배면적 : 8,619ha 재배 시군수 : 30					전국 재배면적 : 8,742ha 재배 시군수 : 34				

<김장 배추>

'94					'95				
순위	시군명	재배면적	전국 점유율	특화 계수	순위	시군명	재배면적	전국 점유율	특화 계수
1	나주	931	5.8	4.6	1	영암	817	5.1	4.3
2	담양	837	5.2	4.4	2	나주	776	4.9	3.2
3	영양	729	4.6	4.1	3	담양	771	4.8	4.1
4	함양	554	3.5	4.5	4	고성	525	3.3	4.4
5	김제	537	3.4	5.7	5	고성	453	2.8	2.4
		(3,588)	(22.5)				(3,342)	(20.9)	
6	고성	433	2.7	2.3	6	아산	441	2.8	2.7
7	아산	397	2.5	2.6	7	김제	357	2.2	4.0
8	광주	368	2.3	2.7	8	광주	351	2.2	2.6
9	부안	280	1.8	3.8	9	광주	271	1.7	2.0
10	화성	257	1.6	1.3	10	창평	259	1.6	2.6
		(5,323)	(33.4)				(5,021)	(31.4)	
11	영암	243	1.5	1.7	11	밀양	258	1.6	1.6
12	사천	232	1.5	1.7	12	함양	254	1.6	2.1
13	완주	214	1.3	1.6	13	영양	246	1.5	1.5
14	연천	206	1.3	2.6	14	완주	241	1.5	1.8
15	북제주	206	1.3	0.9	15	평안	240	1.5	1.8
		(6,424)	(40.3)				(6,260)	(39.1)	
16	부안	197	1.2	1.2	16	부안	225	1.4	1.3
17	예천	195	1.2	1.3	17	울진	194	1.2	1.6
18	함양	193	1.2	1.6	18	서화	188	1.2	0.9
19	밀양	193	1.2	1.3	19	화성	188	1.2	1.0
20	과천	189	1.2	1.6	20	예천	187	1.2	1.3
		(7,391)	(46.3)				(7,242)	(45.2)	
21	서천	180	1.1	1.0	21	보령	186	1.2	1.8
22	보령	172	1.1	1.8	22	김제	176	1.1	0.7
23	과천	168	1.1	1.3	23	과천	172	1.1	1.3
24	부안	166	1.0	1.0	24	강릉	164	1.0	2.3
25	부천	130	0.8	2.4	25	북제주	157	1.0	0.7
		(8,207)	(51.4)				(8,097)	(50.6)	
26	포천	130	0.8	1.2	26	용경	152	1.0	1.1
27	천안	129	0.8	1.0	27	영양	145	0.9	0.8
28	여천	125	0.8	1.0	28	제천	143	0.9	1.4
29	평안	117	0.7	0.8	29	연천	141	0.9	2.0
30	양산	116	0.7	1.4	30	인천	138	0.9	0.7
		(8,824)	(55.2)				(8,816)	(55.1)	
31	선고	116	0.7	1.2	31	부안	137	0.9	0.8
32	고성	110	0.7	1.6	32	천안	120	0.8	1.0
33	무주	110	0.7	1.8	33	구미	118	0.7	1.1
34	충주	110	0.7	0.9	34	과천	117	0.7	1.0
35	충안	110	0.7	0.8	35	완주	117	0.7	1.6
		(9,380)	(58.7)				(9,425)	(58.9)	
전국 재배면적 : 15,976ha 재배 시군수 : 207					전국 재배면적 : 16,010ha 재배 시군수 : 171				

<양 배 추>

'94					'95				
순위	시군명	재배면적	전국 점유율	특화 계수	순위	시군명	재배면적	전국 점유율	특화 계수
1	북제주	1,193	28.3	20.8	1	제주시	1,476	22.2	15.1
2	해남	457	10.9	3.8	2	평해	722	10.9	22.9
3	평진	333	7.9	15.6	3	해남	708	10.7	3.6
4	진서	223	5.3	4.4	4	해진	565	8.5	7.0
5	서산	192	4.6	3.1	5	진서	351	5.3	2.4
		(2,398)	(57.0)				(3,822)	(57.5)	
6	남제주	170	4.0	3.1	6	남제주	260	3.9	3.1
7	홍성	100	2.4	3.4	7	홍성	204	3.1	4.5
8	장영	99	2.4	1.8	8	영월	173	2.6	4.7
9	영월	93	2.2	3.7	9	영구	99	1.5	3.8
10	영월	71	1.7	4.2	10	영구	97	1.5	2.0
		(2,931)	(69.7)				(4,655)	(70.0)	
11	무당	55	1.3	3.3	11	영암	94	1.4	0.8
12	당포	46	1.1	0.7	12	장성	89	1.3	1.0
13	포진	41	1.0	0.5	13	광안	74	1.1	1.3
14	진곡	41	1.0	2.1	14	피정	73	1.1	3.6
15	제주시	40	0.9	3.1	15	정고	72	1.1	0.9
		(3,154)	(75.0)				(5,057)	(76.0)	
16					16				
17					17				
18					18				
19					19				
20					20				
21					21				
22					22				
23					23				
24					24				
25					25				
26					26				
27					27				
28					28				
29					29				
30					30				
31					31				
32					32				
33					33				
34					34				
35					35				

전국 재배면적 : 4,210ha 재배 시군수 : 156

전국 재배면적 : 6,651ha 재배 시군수 : 139

<시 금 치>

'94					'95				
순위	시군명	재배면적	전국 점유율	특화계수	순위	시군명	재배면적	전국 점유율	특화계수
1	무안	518	10.9	8.8	1	부산시	336	7.7	12.4
2	부안	247	5.2	11.2	2	무안	306	7.0	5.5
3	대구	186	3.9	12.4	3	대구	211	4.9	6.9
4	신안	178	3.8	3.1	4	고흥	145	3.3	2.4
5	고흥	155	3.3	2.5	5	남해	142	3.3	6.8
		(1,284)	(27.1)				(1,140)	(26.2)	
6	여수	138	2.9	4.9	6	영양	109	2.5	9.3
7	함남	131	2.8	3.3	7	영평	100	2.3	2.6
8	남원	123	2.6	5.5	8	해남	100	2.3	1.2
9	화성	99	2.1	1.6	9	여진	84	1.9	3.5
10	통영	71	1.5	6.5	10	진주	80	1.8	2.0
		(1,846)	(39.0)				(1,613)	(37.1)	
11	나주	64	1.4	1.1	11	화성	78	1.8	1.6
12	진안	63	1.3	1.7	12	서울	76	1.8	13.3
13	완주	62	1.3	1.6	13	밀양	68	1.6	1.6
14	청원	61	1.3	2.2	14	밀양	63	1.5	1.9
15	충주	59	1.2	1.9	15	완주	60	1.4	1.6
		(2,155)	(45.5)				(1,958)	(45.0)	
16					16				
17					17				
18					18				
19					19				
20					20				
21					21				
22					22				
23					23				
24					24				
25					25				
26					26				
27					27				
28					28				
29					29				
30					30				
31					31				
32					32				
33					33				
34					34				
35					35				
전국 재배면적 : 4,747ha 재배 시군수 : 207					전국 재배면적 : 4,353ha 재배 시군수 : 171				

< 수 박 >

'94					'95				
순위	시군명	재배면적	전국 점유율	특화 계수	순위	시군명	재배면적	전국 점유율	특화 계수
1	고창	1,729	8.9	7.4	1	고창	2,228	8.5	7.1
2	나성	1,197	6.1	4.6	2	나성	1,513	5.8	3.8
3	영양	1,117	5.7	4.9	3	영양	1,467	5.6	4.7
4	북제주	999	5.1	3.8	4	무안	1,342	5.1	4.0
5	광주	757	3.9	4.6	5	신안	1,221	4.7	3.6
		(5,799)	(29.7)				(7,771)	(29.6)	
6	신안	756	3.9	3.0	6	북제주	928	3.5	2.7
7	부안	623	3.2	2.4	7	제주	812	3.1	3.7
8	부안	441	2.3	2.1	8	광영	805	3.1	4.4
9	완주	398	2.0	1.9	9	영동	544	2.1	3.8
10	완주	392	2.0	2.5	10	영진	525	2.0	1.3
		(8,409)	(43.1)				(11,385)	(43.4)	
11	창원	383	2.0	2.3	11	완주	513	2.0	2.3
12	부영	372	1.9	1.8	12	보령	473	1.8	3.0
13	영양	366	1.9	3.4	13	영양	443	1.7	1.7
14	영양	342	1.8	3.9	14	안양	424	1.6	1.5
15	영양	309	1.6	2.5	15	합양	411	1.6	3.4
		(10,181)	(52.3)				(13,649)	(52.0)	
16	김안	309	1.6	1.2	16	부안	393	1.5	1.4
17	아음	294	1.5	1.6	17	부안	391	1.5	1.4
18	음선	287	1.5	1.8	18	부안	388	1.5	3.8
19	선북	250	1.3	2.2	19	과산	368	1.4	1.7
20	북서	245	1.3	2.3	20	아산	337	1.3	1.3
		(11,566)	(59.5)				(15,526)	(59.2)	
21	해안	223	1.1	0.6	21	음성	335	1.3	1.6
22	연봉	214	1.1	1.8	22	창거	323	1.2	1.5
23	영양	212	1.1	1.8	23	창안	314	1.2	2.2
24	영양	204	1.0	1.1	24	진단	299	1.1	2.4
25	부주	188	1.0	2.5	25	안양	290	1.1	3.4
		(12,607)	(64.8)				(17,087)	(65.2)	
26	제주	185	1.0	3.1	26	정읍	267	1.0	0.8
27	화성	177	0.9	0.7	27	해남	260	1.0	1.2
28	당진	176	0.9	0.8	28	영남	259	1.0	0.5
29	진안	170	0.9	1.8	29	영천	242	0.9	0.8
30	진제	162	0.8	4.0	30	영천	241	0.9	1.7
		(13,477)	(69.3)				(18,356)	(70.0)	
31	공주	162	0.8	1.1	31	구미	238	0.9	1.3
32	영양	162	0.8	0.7	32	영양	233	0.9	1.3
33	영양	161	0.8	2.0	33	영양	232	0.9	2.4
34	영양	156	0.8	1.0	34	영양	218	0.8	2.2
35	영양	154	0.8	1.0	35	영양	202	0.8	1.5
		(14,272)	(73.3)				(19,479)	(74.3)	
전국 재배면적 : 19,540ha 재배 시군수 : 196					전국 재배면적 : 26,230ha 재배 시군수 : 170				

< 참 외 >

'94					'95				
순위	시군명	재배면적	전국 점유율	특화 계수	순위	시군명	재배면적	전국 점유율	특화 계수
1	화성 여주 파주 연천 포천	126	5.4	4.2	1	화성 여주 광주 서귀포 파주	117	5.2	4.5
2		103	4.4	5.7	2		90	4.0	5.4
3		79	3.4	4.5	3		63	2.8	3.4
4		74	3.2	6.5	4		63	2.8	1.9
5		72	3.1	4.4	5		62	2.8	3.8
		(454)	(19.5)			(395)	(17.5)		
6					6				
7					7				
8					8				
9					9				
10					10				
11					11				
12					12				
13					13				
14					14				
15					15				
16					16				
17					17				
18					18				
19					19				
20					20				
21					21				
22					22				
23					23				
24					24				
25					25				
26					26				
27					27				
28					28				
29					29				
30					30				
31					31				
32					32				
33					33				
34					34				
35					35				
전국 재배면적 : 2,337ha 재배 시군수 : 196					전국 재배면적 : 2,254ha 재배 시군수 : 168				

< 오 이 >

'94					'95				
순위	시군명	재배면적	전국 점유율	특화 계수	순위	시군명	재배면적	전국 점유율	특화 계수
1	여주 포이파	81	2.8	3.6	1	안성 여주 포이파	75	2.9	3.4
2		76	2.6	3.1	2		74	2.9	3.8
3		72	2.4	3.5	3		70	2.7	3.3
4		72	2.4	2.9	4		68	2.6	2.3
5		71	2.4	3.2	5		66	2.5	5.6
		(372)	(12.6)			(353)	(13.6)		
6					6				
7					7				
8					8				
9					9				
10					10				
11					11				
12					12				
13					13				
14					14				
15					15				
16					16				
17					17				
18					18				
19					19				
20					20				
21					21				
22					22				
23					23				
24					24				
25					25				
26					26				
27					27				
28					28				
29					29				
30					30				
31					31				
32					32				
33					33				
34					34				
35					35				
전국 재배면적 : 2,948ha 재배 시군수 : 204					전국 재배면적 : 2,526ha 재배 시군수 : 171				

<일 반 부>

'94					'95				
순위	시군명	재배면적	전국 점유율	특화 계수	순위	시군명	재배면적	전국 점유율	특화 계수
1	화성	644	4.4	3.5	1	고창	412	3.3	2.7
2	고성	413	2.9	2.4	2	화성	398	3.2	2.8
3	청양	365	2.5	2.2	3	당진	295	2.3	2.0
4	충주	341	2.4	3.0	4	당진	260	2.1	2.5
5	영원	291	2.0	2.2	5	충주	259	2.1	2.2
		(2,054)	(14.2)				(1,624)	(12.9)	
6	여주	269	1.9	2.4	6	부산	240	1.9	3.1
7	예천	248	1.7	1.9	7	강릉	219	1.7	4.0
8	신원	211	1.5	1.2	8	시흥	212	1.7	1.2
9	안주	203	1.4	1.7	9	안양	202	1.6	1.4
10	포천	197	1.4	1.9	10	부안	193	1.5	1.4
		(3,182)	(22.1)				(2,690)	(21.3)	
11	당진	194	1.3	1.1	11	남해	188	1.5	1.3
12	영원	193	1.3	3.3	12	제주	167	1.3	1.6
13	홍성	192	1.3	2.0	13	부안	164	1.3	1.2
14	부안	180	1.2	2.7	14	평택	155	1.2	1.5
15	창녕	179	1.2	1.5	15	청원	154	1.2	1.1
		(4,120)	(28.4)				(3,518)	(27.8)	
16	홍성	168	1.2	1.5	16	영양	153	1.2	3.1
17	영양	156	1.1	2.8	17	이원	153	1.2	1.5
18	이원	153	1.1	1.2	18	원주	148	1.2	2.6
19	보령	152	1.1	3.3	19	홍성	148	1.2	1.6
20	경주	147	1.0	1.1	20	안성	147	1.2	1.0
		(4,896)	(33.9)				(4,267)	(33.8)	
21	연천	139	1.0	2.0	21	안성	144	1.1	1.3
22	미원	138	1.0	1.2	22	해성	144	1.1	1.5
23	서천	137	1.0	0.8	23	해성	144	1.1	0.6
24	철강	135	0.9	2.1	24	영양	132	1.0	0.9
25	강화	135	0.9	1.3	25	영양	131	1.0	1.9
		(5,580)	(38.7)				(4,962)	(39.3)	
26	금강	134	0.9	1.1	26	예천	130	1.0	1.1
27	양양	133	0.9	1.5	27	예천	125	1.0	1.3
28	무주	133	0.9	2.4	28	천안	124	1.0	1.9
29	안성	131	0.9	1.1	29	안성	122	1.0	1.5
30	광주	130	0.9	1.1	30	예천	120	1.0	1.0
		(6,241)	(43.2)				(5,583)	(44.2)	
31	안성	129	0.9	0.8	31	고성	119	0.9	0.7
32	괴산	127	0.9	1.1	32	철원	118	0.9	2.1
33	남양주	119	0.8	1.1	33	실성	113	0.9	1.6
34	남양주	119	0.8	0.7	34	마제	111	0.9	0.9
35	부안	116	0.8	0.8	35	제천	109	0.9	1.4
		(6,851)	(47.4)				(6,153)	(48.7)	
전국 재배면적 : 14,495ha 재배 시군수 : 208					전국 재배면적 : 12,644ha 재배 시군수 : 172				

<고랭지 무>

'94					'95				
순위	시군명	재배면적	전국 점유율	특화 계수	순위	시군명	재배면적	전국 점유율	특화 계수
1	평정인	661	20.4	24.8	1	평정인	598	17.0	27.2
2	창선	387	11.9	23.4	2	창선	466	13.2	33.2
3	제성	331	10.2	25.4	3	제성	372	10.6	33.1
4	회홍	243	7.5	7.7	4	회홍	295	8.4	4.7
5	성천	225	6.9	6.1	5	성천	279	7.9	8.9
		(1,847)	(56.9)				(2,010)	(57.1)	
6	수창	214	6.6	3.7	6	회삼	259	7.4	10.1
7	안릉	205	6.3	2.7	7	성척	159	4.5	11.8
8	풍척	152	4.7	2.1	8	창주	141	4.0	1.8
9	금삼	109	3.4	1.1	9	거무	127	3.6	2.1
10	삼척	100	3.1	7.0	10	김천	126	3.6	1.3
		(2,627)	(81.0)				(2,822)	(80.1)	
11	봉주	94	2.9	1.4	11	함양	117	3.3	1.7
12	원구	89	2.7	1.6	12	영남	114	3.2	1.9
13	월	86	2.7	0.8	13	원	94	2.7	5.2
14	양	70	2.2	5.0	14	백	78	2.2	0.6
15	영	53	1.6	2.5	15	태	64	1.8	31.6
		(3,019)	(93.1)				(3,289)	(93.4)	
16					16				
17					17				
18					18				
19					19				
20					20				
21					21				
22					22				
23					23				
24					24				
25					25				
26					26				
27					27				
28					28				
29					29				
30					30				
31					31				
32					32				
33					33				
34					34				
35					35				
전국 재배면적 : 3,245ha 재배 시군수 : 28					전국 재배면적 : 3,523ha 재배 시군수 : 36				

<김 장 무>

'94					'95				
순위	시군명	재배면적	전 국 점유율	특화 계수	순위	시군명	재배면적	전 국 점유율	특화 계수
1	고령시 영남대학교 당김	1,727	11.9	10.0	1	고령시 영남대학교 당김	1,601	12.1	10.1
2		1,160	8.0	7.3	2		1,308	9.9	8.4
3		775	5.4	4.2	3		951	7.2	4.7
4		663	4.6	3.9	4		596	4.5	3.8
5		577	4.0	3.0	5		472	3.6	4.3
		(4,902)	(33.9)			(4,928)	(37.3)		
6	광주광역시 부안군 영양읍 창녕	509	3.5	4.2	6	영양읍 창녕	360	2.7	2.7
7		396	2.7	2.6	7		348	2.6	3.2
8		368	2.5	2.4	8		335	2.5	2.3
9		256	1.8	1.9	9		328	2.5	1.6
10		220	1.5	1.8	10		255	1.9	6.2
		(6,651)	(45.9)			(6,554)	(49.6)		
11	홍성군 예산군 연안면 화성	174	1.2	1.6	11	인천시 파주 함평군 무안	203	1.5	1.3
12		172	1.2	1.1	12		165	1.3	1.7
13		159	1.1	1.2	13		153	1.2	1.0
14		157	1.1	2.2	14		150	1.1	1.3
15		157	1.1	0.9	15		139	1.1	0.8
		(7,470)	(51.6)			(7,364)	(55.7)		
16	논산시 파주 천안 이산	149	1.0	0.9	16	여울 이장서	136	1.0	1.4
17		148	1.0	1.4	17		129	1.0	1.3
18		143	1.0	1.3	18		126	1.0	1.2
19		135	0.9	1.1	19		121	0.9	1.3
20		131	0.9	0.9	20		118	0.9	0.6
		(8,176)	(56.4)			(7,994)	(60.4)		
21	무연포 강화 완주	123	0.9	2.2	21	홍성군 예산군 완주 완주	117	0.9	1.2
22		123	0.9	1.7	22		113	0.9	0.7
23		121	0.8	1.2	23		111	0.8	0.9
24		118	0.8	1.2	24		109	0.8	1.0
25		113	0.8	1.0	25		93	0.7	0.9
		(8,774)	(60.6)			(8,537)	(64.5)		
26	장수 나주 곡성 용곡 제주시	111	0.8	1.2	26	연화 속포 공주	92	0.7	1.5
27		103	0.7	5.0	27		90	0.7	0.6
28		93	0.6	0.8	28		83	0.6	1.6
29		93	0.6	1.1	29		82	0.6	1.0
30		91	0.6	2.0	30		81	0.6	0.8
		(9,265)	(63.9)			(8,965)	(67.8)		
31	춘천시 태안군 공주 안동 부안	90	0.6	1.5	31	함평군 장성군 담양군	81	0.6	1.3
32		90	0.6	1.0	32		80	0.6	1.3
33		88	0.6	0.8	33		80	0.6	1.5
34		86	0.6	0.7	34		80	0.6	0.7
35		86	0.6	0.5	35		79	0.6	0.7
		(9,705)	(66.9)			(9,365)	(70.8)		
전 국 재배면적 : 14,461ha 재 배 시 군 수 : 207					전 국 재배면적 : 13,229ha 재 배 시 군 수 : 170				

※ 총각무 면적은 미포함.

< 당 근 >

'94					'95				
순위	시군명	재배면적	전국 점유율	특화 계수	순위	시군명	재배면적	전국 점유율	특화 계수
1	북제주	1,223	21.0	13.8	1	북제주	1,437	24.4	14.9
2	남제주	1,183	20.3	14.0	2	남제주	1,361	23.1	16.4
3	양산시	603	10.4	20.1	3	부양산	449	7.6	12.3
4	부산	315	5.4	11.6	4	양산해	273	4.6	15.3
5	평창	278	4.8	9.8	5	김해	229	3.9	7.0
		(3,602)	(61.9)				(3,749)	(63.7)	
6	김해	211	3.6	6.1	6	평창	214	3.6	7.7
7	선명	166	2.9	4.9	7	구룡	205	3.5	5.0
8	명동	147	2.5	7.9	8	강릉	158	2.7	6.0
9	충곡	114	2.0	2.5	9	경주	74	1.3	1.1
10	원릉	69	1.2	1.4	10	충주	66	1.1	1.2
		(4,309)	(74.1)				(4,466)	(75.8)	
11					11				
12					12				
13					13				
14					14				
15					15				
16					16				
17					17				
18					18				
19					19				
20					20				
21					21				
22					22				
23					23				
24					24				
25					25				
26					26				
27					27				
28					28				
29					29				
30					30				
31					31				
32					32				
33					33				
34					34				
35					35				
전국 재배면적 : 5,820ha 재배 시군수 : 201					전국 재배면적 : 5,890ha 재배 시군수 : 167				

< 고 추 >

'94					'95				
순위	시군명	재배면적	전국 점유율	특화 계수	순위	시군명	재배면적	전국 점유율	특화 계수
1	과산	2,823	3.2	3.8	1	과산	2,943	3.4	4.1
2	안동	2,649	3.0	2.8	2	안동	2,838	3.2	3.0
3	의령	2,458	2.8	7.1	3	의령	2,611	3.0	2.9
4	성주	2,277	2.6	2.5	4	성주	2,458	2.8	8.6
5	영광	2,210	2.5	2.7	5	영광	2,382	2.7	7.1
		(12,417)	(14.1)				(13,232)	(15.1)	
6	영양	2,154	2.4	7.4	6	영양	2,342	2.7	4.5
7	화성	2,150	2.4	4.1	7	화성	2,108	2.4	2.4
8	고성	1,964	2.2	1.9	8	고성	2,007	2.3	1.8
9	정주	1,924	2.2	1.9	9	정주	1,989	2.3	3.7
10	충주	1,870	2.1	2.7	10	충주	1,934	2.2	2.4
		(22,479)	(25.4)				(23,612)	(27.0)	
11	제천	1,733	2.0	4.0	11	제천	1,883	2.2	1.8
12	해남	1,721	1.9	2.2	12	해남	1,725	2.0	2.2
13	해운대	1,529	1.7	1.0	13	해운대	1,523	1.7	1.6
14	음성	1,501	1.7	2.1	14	음성	1,486	1.7	0.9
15	담양	1,367	1.5	4.2	15	담양	1,471	1.7	2.2
		(30,330)	(34.2)				(31,700)	(36.3)	
16	청양	1,341	1.5	1.3	16	청양	1,293	1.5	1.1
17	신안	1,209	1.4	1.1	17	신안	1,100	1.3	1.0
18	보성	1,163	1.3	2.5	18	보성	1,086	1.2	3.8
19	상주	1,080	1.2	1.1	19	상주	990	1.1	2.9
20	영월	1,024	1.2	3.0	20	영월	974	1.1	2.0
		(36,147)	(40.8)				(37,143)	(42.5)	
21	임진	1,021	1.2	2.1	21	임진	949	1.1	0.9
22	담양	998	1.1	0.9	22	담양	918	1.1	3.5
23	부안	899	1.0	0.9	23	부안	912	1.0	1.0
24	완주	848	1.0	1.2	24	완주	871	1.0	0.9
25	영광	825	0.9	1.5	25	영광	868	1.0	1.3
		(40,738)	(46.0)				(41,661)	(47.6)	
26	화성	820	0.9	0.7	26	화성	856	1.0	1.8
27	정읍	802	0.9	3.0	27	정읍	828	1.0	1.6
28	평안	797	0.9	1.8	28	평안	807	1.0	1.1
29	영광	797	0.9	1.3	29	영광	797	0.9	1.9
30	영주	795	0.9	1.1	30	영주	789	0.9	2.3
		(44,749)	(50.5)				(45,738)	(52.3)	
31	영양	787	0.9	1.1	31	영양	787	0.9	1.1
32	영양	742	0.8	0.8	32	영양	783	0.9	1.3
33	신성	716	0.8	1.5	33	신성	759	0.9	1.6
34	신성	709	0.8	0.7	34	신성	741	0.9	0.6
35	후성	709	0.8	1.0	35	후성	740	0.9	1.8
		(48,412)	(54.6)				(49,548)	(56.7)	
전국 재배면적 : 88,871ha 재배 시군수 : 208					전국 재배면적 : 87,469ha 재배 시군수 : 172				

< 마 늘 >

'94					'95				
순위	시군명	재배면적	전국 점유율	특화 계수	순위	시군명	재배면적	전국 점유율	특화 계수
1	무안	3,564	10.2	8.2	1	무안	3,900	9.8	7.7
2	신안	2,913	8.3	6.8	2	신안	3,513	8.9	6.9
3	해남	2,618	7.5	4.4	3	고흥	3,169	8.0	5.8
4	고흥	2,603	7.5	5.6	4	해남	2,574	6.5	3.5
5	남해	2,159	6.2	13.1	5	남해	2,487	6.3	13.0
		(13,857)	(39.7)				(15,643)	(39.5)	
6	의성	1,316	3.8	3.7	6	의성	1,488	3.8	3.7
7	태백	1,077	3.1	4.8	7	서산	1,228	3.1	2.2
8	창성	822	2.4	2.8	8	태백	1,146	2.9	4.5
9	북제주	778	2.2	2.0	9	북제주	970	2.5	1.9
10	북제주	689	2.0	1.6	10	창성	889	2.2	2.7
		(18,539)	(53.2)				(21,364)	(53.9)	
11	함평	533	1.5	1.8	11	영광	678	1.7	2.1
12	영광	515	1.5	2.1	12	함평	550	1.4	1.6
13	곡원	456	1.3	3.1	13	완주	544	1.4	2.7
14	완주	439	1.3	2.2	14	여당	491	1.2	2.3
15	당진	426	1.2	1.0	15	당진	475	1.2	1.0
		(20,908)	(60.0)				(24,102)	(60.8)	
16	여안	355	1.0	1.7	16	군위	452	1.1	2.7
17	안남	325	0.9	0.9	17	함진	437	1.1	1.5
18	남진	320	0.9	1.8	18	진안	381	1.0	1.3
19	진안	319	0.9	1.3	19	하남	359	0.9	1.6
20	합성	311	0.9	1.2	20	하남	349	0.9	0.8
		(22,538)	(64.6)				(26,080)	(65.8)	
21	남해	311	0.9	0.8	21	대구	334	0.8	1.2
22	홍안	290	0.8	1.1	22	안남	317	0.8	0.7
23	하서	266	0.8	1.5	23	남여강	295	0.7	0.8
24	하서	258	0.7	1.1	24	수진	273	0.7	1.1
25	수진	253	0.7	0.9	25	남여강	273	0.7	0.8
		(23,916)	(68.5)				(27,572)	(69.6)	
26	가동	250	0.7	0.9	26	통진	265	0.7	2.5
27	공음	227	0.7	2.8	27	김천	262	0.7	0.7
28	공음	223	0.6	1.1	28	홍성	261	0.7	0.9
29	공음	219	0.6	0.8	29	공음	232	0.6	0.7
30	공음	198	0.6	0.5	30	공음	232	0.6	1.1
		(25,033)	(71.7)				(28,824)	(72.7)	
31	남제	198	0.6	0.5	31	서단	229	0.6	0.9
32	예안	196	0.6	0.6	32	단양	220	0.6	1.7
33	아산	190	0.5	0.6	33	인천	220	0.6	0.5
34	아산	176	0.5	0.4	34	영논	214	0.5	0.5
35	아산	168	0.5	0.9	35	영논	206	0.5	0.5
		(25,961)	(74.4)				(29,913)	(75.5)	
전국 재배면적 : 34,959ha 재배 시군수 : 207					전국 재배면적 : 39,636ha 재배 시군수 : 172				

< 양 파 >

'94					'95				
순위	시군명	재배면적	전국 점유율	특화계수	순위	시군명	재배면적	전국 점유율	특화계수
1	무안	1,897	19.6	15.3	1	무안	2,689	17.0	13.3
2	신안	921	9.5	7.5	2	신안	1,611	10.2	7.9
3	창평	912	9.4	11.2	3	창평	1,041	6.6	7.9
4	합동	591	6.1	7.1	4	합동	972	6.2	7.1
5	해남	406	4.2	2.4	5	고흥	716	4.5	3.3
		(4,727)	(48.8)				(7,029)	(44.4)	
6	북제주	403	4.2	3.1	6	해남	671	4.2	2.3
7	고성	371	3.8	2.8	7	북제주	660	4.2	3.2
8	영암	330	3.4	4.1	8	김영	462	2.9	3.0
9	담양	291	3.0	3.2	9	영암	449	2.8	3.3
10	의령	257	2.7	4.8	10	의령	390	2.5	2.3
		(6,379)	(65.9)				(9,661)	(61.1)	
11	의성	235	2.4	2.1	11	의령	358	2.3	4.1
12	함양	221	2.3	5.0	12	경주	326	2.1	4.7
13	구미	195	2.0	4.1	13	합동	299	1.9	2.5
14	관동	147	1.5	2.5	14	합동	292	1.9	4.0
15	합천	130	1.3	1.8	15	대구	216	1.4	1.9
		(7,307)	(75.4)				(11,152)	(70.5)	
16	청원	113	1.2	1.8	16	여경	213	1.4	2.5
17	완주	105	1.1	1.3	17	경진	202	1.3	2.8
18	완성	100	1.0	2.3	18	진안	181	1.1	1.2
19	영기	98	1.0	4.4	19	안남	175	1.1	1.0
20	영제	93	1.0	2.9	20	남해	174	1.1	2.3
		(7,816)	(80.7)				(12,097)	(76.5)	
21					21	완부	169	1.1	2.1
22					22	남제	136	0.9	0.8
23					23	완주	132	0.8	0.7
24					24	완산	121	0.8	0.9
25					25	청성	120	0.8	1.5
							(12,775)	(80.8)	
26					26	상거	114	0.7	0.5
27					27	영고	108	0.7	2.0
28					28	양양	107	0.7	1.7
29					29	성산	103	0.7	1.1
30					30	안양	101	0.6	2.4
							(13,308)	(84.1)	
31					31				
32					32				
33					33				
34					34				
35					35				
전국 재배면적 : 9,674ha 재배 시군수 : 131					전국 재배면적 : 15,817ha 재배 시군수 : 127				

< 대 파 >

'94					'95				
순위	시군명	재배면적	전국 점유율	특화 계수	순위	시군명	재배면적	전국 점유율	특화 계수
1	진도	1,224	9.3	13.0	1	진도	1,523	10.5	13.6
2	부산	782	5.9	12.7	2	부산	980	6.7	10.9
3	대구	662	5.0	15.9	3	대구	603	4.1	5.9
4	경화	327	2.5	6.4	4	남양주	380	2.6	6.5
5	화성	216	1.6	1.3	5	영천	289	2.0	2.4
		(3,211)	(24.3)				(3,775)	(25.9)	
6	부안	191	1.5	1.4	6	해남	279	1.9	1.0
7	남양	190	1.4	4.3	7	화성	232	1.6	1.4
8	포천	185	1.4	2.0	8	신안	225	1.6	1.2
9	신안	182	1.4	1.1	9	고양	212	1.5	3.4
10	이천	182	1.4	1.6	10	인천	212	1.5	1.2
		(4,141)	(31.4)				(4,935)	(33.9)	
11	안성	181	1.4	1.6	11	부안	191	1.3	1.2
12	고양	156	1.2	2.8	12	포천	172	1.2	1.9
13	영천	155	1.2	1.6	13	용인	172	1.2	2.0
14	해남	154	1.2	0.7	14	용문	171	1.2	1.4
15	과천	150	1.1	1.5	15	순양	169	1.2	2.2
		(4,937)	(37.5)				(5,810)	(39.9)	
16	용인	150	1.1	1.9	16	충주	161	1.1	1.2
17	평택	148	1.1	1.4	17	영광	161	1.1	1.1
18	청양	144	1.1	1.9	18	완주	160	1.1	1.3
19	칠영	144	1.1	2.4	19	김제	158	1.1	1.2
20	영광	143	1.1	1.2	20	원기	143	1.0	1.2
		(5,666)	(43.0)				(6,593)	(45.3)	
21	보성	134	1.0	1.1	21	경주	137	0.9	0.8
22	양평	128	1.0	1.7	22	김해	136	0.9	1.7
23	미금	126	1.0	13.9	23	파주	135	0.9	1.3
24	청정	121	0.9	0.8	24	과곡	134	0.9	2.1
25	김해	120	0.9	1.5	25	칠정	131	0.9	0.7
		(6,295)	(47.8)				(7,266)	(49.9)	
26	정읍	118	0.9	0.8	26	안성	118	0.8	1.0
27	가평	117	0.9	3.3	27	원주	116	0.8	1.7
28	장흥	116	0.9	1.1	28	양주	114	0.8	2.5
29	완주	113	0.9	1.1	29	영청	114	0.8	1.8
30	아산	110	0.8	0.9	30	산도	112	0.8	1.4
		(6,869)	(52.2)				(7,840)	(53.9)	
31	여주	110	0.8	1.1	31	김포	109	0.8	1.5
32	서흥	102	0.8	5.7	32	상주	105	0.7	0.6
33	여천	96	0.7	1.2	33	나성	104	0.7	0.5
34	강화	90	0.7	1.0	34	보령	103	0.7	0.7
35	광주	89	0.7	2.2	35	성동	102	0.7	1.3
		(7,356)	(55.9)				(8,363)	(57.5)	
전국 재배면적 : 13,207ha 재배 시군수 : 208					전국 재배면적 : 14,553ha 재배 시군수 : 172				

< 쪽 파 >

'94					'95				
순위	시군명	재배면적	전국 점유율	특화 계수	순위	시군명	재배면적	전국 점유율	특화 계수
1	북제주	581	7.9	3.7	1	북제주	700	8.3	6.3
2	북제주	356	4.9	2.8	2	북제주	387	4.6	4.6
3	북제주	295	4.0	2.3	3	북제주	367	4.3	3.1
4	북제주	253	3.5	1.8	4	북제주	367	4.3	7.0
5	북제주	247	3.4	3.0	5	북제주	341	4.0	3.2
		(1,732)	(23.7)				(2,162)	(25.6)	
6	광주시	225	3.1	4.4	6	예당산	282	3.3	3.6
7	광주시	220	3.0	2.0	7	예당산	271	3.2	2.7
8	광주시	208	2.8	1.4	8	예당산	265	3.1	2.3
9	광주시	180	2.5	2.9	9	예당산	237	2.8	2.8
10	광주시	155	2.1	2.0	10	예당산	221	2.6	3.1
		(2,720)	(37.2)				(3,438)	(40.7)	
11	서산	152	2.1	1.6	11	여수	188	2.2	4.0
12	서산	149	2.0	1.1	12	여수	182	2.2	2.5
13	서산	123	1.7	2.0	13	여수	178	2.1	2.8
14	서산	122	1.7	1.9	14	여수	168	2.0	1.7
15	서산	103	1.4	1.2	15	여수	150	1.8	1.2
		(3,369)	(46.1)				(4,304)	(50.9)	
16	태안	96	1.3	0.8	16	태안	129	1.5	2.4
17	태안	81	1.1	0.9	17	태안	121	1.4	0.8
18	태안	77	1.1	1.1	18	태안	104	1.2	1.6
19	태안	73	1.0	0.6	19	태안	98	1.2	1.4
20	태안	73	1.0	1.9	20	태안	91	1.1	1.7
		(3,769)	(51.6)				(4,847)	(57.3)	
21					21				
22					22				
23					23				
24					24				
25					25				
26					26				
27					27				
28					28				
29					29				
30					30				
31					31				
32					32				
33					33				
34					34				
35					35				
전국 재배면적 : 7,314ha 재배 시군수 : 209					전국 재배면적 : 8,457ha 재배 시군수 : 172				

< 잡 개 >

'94					'95				
순위	시군명	재배면적	전국 점유율	특화 계수	순위	시군명	재배면적	전국 점유율	특화 계수
1	안동	1,085	2.7	2.5	1	안동	1,672	3.2	3.0
2	해운대	1,071	2.6	1.5	2	해운대	1,302	2.5	1.3
3	여주	988	2.4	4.1	3	북제주	1,219	2.3	1.8
4	북제	949	2.3	1.9	4	신안	1,111	2.1	1.6
5	의성	770	1.9	1.8	5	예천	1,092	2.1	2.3
		(4,863)	(11.9)				(6,396)	(12.2)	
6	예천	744	1.8	2.0	6	의성	956	1.8	1.8
7	신안	725	1.8	1.5	7	고령	909	1.7	1.3
8	부안	627	1.5	1.2	8	무안	892	1.7	1.3
9	고령	581	1.4	1.1	9	여영	855	1.6	3.0
10	중원	575	1.4	1.8	10	영천	820	1.6	1.9
		(8,115)	(19.8)				(10,828)	(20.7)	
11	상주	555	1.4	1.2	11	영주	807	1.5	2.2
12	영부	537	1.3	2.1	12	상주	806	1.5	1.2
13	완안	516	1.3	1.2	13	군위	722	1.4	3.3
14	완영	515	1.3	2.2	14	순천	705	1.4	1.6
15	영암	512	1.3	1.1	15	홍성	674	1.3	1.4
		(10,750)	(26.4)				(14,542)	(27.8)	
16	청양	506	1.2	1.1	16	옥천	665	1.3	2.5
17	영광	500	1.2	1.7	17	영양	651	1.3	1.1
18	괴산	488	1.2	1.4	18	영주	649	1.2	1.2
19	보은	483	1.2	1.3	19	영미	638	1.2	1.8
20	금성	454	1.1	1.9	20	괴산	619	1.2	1.4
		(13,181)	(32.3)				(17,764)	(34.0)	
21	옥천	451	1.1	2.1	21	서산	610	1.2	0.8
22	제천	446	1.1	2.3	22	금천	588	1.1	2.2
23	서산	428	1.1	0.9	23	김천	580	1.1	1.2
24	선천	422	1.0	1.8	24	보령	568	1.1	2.0
25	군위	422	1.0	2.4	25	청양	548	1.1	0.9
		(15,350)	(37.6)				(20,658)	(39.5)	
26	고령	413	1.0	0.8	26	홍성	544	1.0	1.4
27	진안	409	1.0	0.9	27	정성	543	1.0	0.8
28	곡성	408	1.0	1.9	28	보령	531	1.0	1.0
29	광주	408	1.0	1.2	29	제영	507	1.0	1.6
30	영주	394	1.0	1.3	30	영동	503	1.0	1.8
		(17,382)	(42.6)				(23,286)	(44.6)	
31	연안	389	1.0	1.9	31	고령	497	1.0	0.8
32	이천	389	1.0	1.1	32	완주	496	1.0	1.9
33	나주	387	1.0	0.7	33	나주	490	0.9	0.6
34	금성	371	0.9	1.1	34	광주	476	0.9	1.1
35	영광	366	0.9	1.0	35	곡성	470	0.9	1.7
		(19,284)	(47.4)				(25,715)	(49.2)	
전국 재배면적 : 40,834ha 재배 시군수 : 206					전국 재배면적 : 52,263ha 재배 시군수 : 171				

< 땅콩 >

'94					'95				
순위	시군명	재배면적	전국 점유율	특화 계수	순위	시군명	재배면적	전국 점유율	특화 계수
1	여주	641	7.3	9.5	1	여주	621	0.6	8.9
2	이천	591	6.7	7.9	2	이천	518	5.5	6.8
3	고양	439	5.0	4.2	3	고양	432	4.6	3.8
4	예천	374	4.2	4.7	4	예천	380	4.1	4.5
5	예천	293	3.3	4.3	5	예천	373	4.0	3.7
		(2,338)	(26.5)				(2,324)	(24.8)	
6	부천	216	2.5	2.3	6	충청	366	3.9	4.3
7	안양	197	2.2	2.0	7	충청	233	2.5	2.2
8	안양	194	2.2	2.1	8	충청	232	2.5	1.8
9	안양	192	2.2	2.7	9	충청	225	2.4	1.9
10	안양	148	1.7	1.5	10	충청	199	2.1	3.3
		(3,285)	(37.3)				(3,579)	(38.2)	
11	연천	144	1.6	3.3	11	안양	184	2.0	1.8
12	태안	142	1.6	2.5	12	안양	175	1.9	2.7
13	상주	142	1.6	1.4	13	화성	175	1.9	1.6
14	상주	142	1.6	1.9	14	화성	158	1.7	2.2
15	상주	138	1.6	1.4	15	화성	142	1.5	1.5
		(3,993)	(45.3)				(4,413)	(47.2)	
16	포천	125	1.4	2.0	16	영광	137	1.5	2.1
17	화성	125	1.4	1.7	17	영광	136	1.5	1.8
18	화성	122	1.4	1.1	18	제천	135	1.4	2.3
19	화성	118	1.3	3.2	19	제천	135	1.4	1.6
20	화성	110	1.3	1.6	20	제천	128	1.4	3.0
		(4,593)	(52.1)				(5,084)	(54.3)	10.8
21	영양	109	1.2	1.4	21	논산	125	1.3	1.2
22	영양	108	1.2	1.1	22	논산	122	1.3	1.0
23	영양	104	1.2	1.4	23	포천	118	1.3	2.1
24	영양	101	1.2	1.8	24	포천	116	1.2	1.5
25	영양	100	1.1	1.4	25	포천	110	1.2	1.4
		(5,115)	(58.0)				(5,675)	(60.7)	
26	예산	100	1.1	1.2	26	익흥	108	1.2	1.0
27	함안	99	1.1	1.9	27	예의	107	1.1	1.5
28	함안	98	1.1	1.5	28	예의	105	1.1	1.2
29	함안	94	1.1	1.1	29	예의	92	1.0	1.0
30	함안	94	1.1	1.2	30	예의	91	1.0	1.2
		(5,600)	(63.5)				(6,178)	(66.0)	
31					31				
32					32				
33					33				
34					34				
35					35				
전국 재배면적 : 8,815ha 재배 시군수 : 199					전국 재배면적 : 9,358 ha 재배 시군수 : 167				

< 들 깨 >

'94					'95				
순위	시군명	재배면적	전국 점유율	특화 계수	순위	시군명	재배면적	전국 점유율	특화 계수
1	홍성	891	2.7	3.6	1	부여	836	2.3	2.2
2	공주	739	2.3	2.9	2	공주	825	2.3	2.8
3	청양	737	2.3	2.0	3	괴홍	817	2.2	2.7
4	부여	733	2.3	2.1	4	홍성	797	2.2	2.9
5	당진	722	2.2	1.9	5	당진	748	2.1	1.8
		(3,822)	(11.8)				(4,023)	(11.0)	
6	파주	710	2.2	2.6	6	당진	738	2.0	1.7
7	예천	629	1.9	2.0	7	서원	668	1.8	1.3
8	청양	593	1.8	3.6	8	서원	649	1.8	3.9
9	화성	585	1.8	1.6	9	유곡	642	1.8	3.5
10	화성	584	1.8	1.4	10	유곡	639	1.8	1.6
		(6,923)	(21.3)				(7,359)	(20.2)	
11	금강	582	1.8	3.1	11	홍성	638	1.8	2.6
12	아양	564	1.7	1.8	12	홍성	629	1.7	1.9
13	증평	561	1.7	2.2	13	완주	622	1.7	2.0
14	원주	524	1.6	4.0	14	완주	601	1.7	1.6
15	홍성	515	1.6	2.3	15	금강	593	1.6	1.3
		(9,669)	(29.7)				(10,442)	(28.6)	
16	완주	513	1.6	1.9	16	화성	563	1.5	1.4
17	보성	491	1.5	2.5	17	남보	561	1.5	1.8
18	천안	487	1.5	1.9	18	보성	552	1.5	2.3
19	서흥	479	1.5	1.3	19	예성	541	1.5	1.6
20	서흥	464	1.4	2.5	20	예성	540	1.5	1.1
		(12,103)	(37.2)				(13,199)	(36.2)	
21	임서	460	1.4	2.6	21	청양	523	1.4	2.8
22	서원	457	1.4	2.1	22	영월	484	1.3	2.4
23	옥천	445	1.4	2.7	23	영월	483	1.3	3.0
24	영진	437	1.3	3.5	24	제천	473	1.3	2.1
25	영진	434	1.3	2.7	25	제천	466	1.3	1.6
		(14,336)	(44.0)				(15,628)	(42.9)	
26	순영	406	1.3	2.3	26	임서	465	1.3	2.3
27	영보	403	1.2	2.3	27	서원	463	1.3	2.0
28	청양	397	1.2	2.3	28	천안	454	1.2	1.6
29	영양	394	1.2	3.0	29	영안	448	1.2	3.2
30	영양	394	1.2	2.2	30	영안	436	1.2	1.4
		(16,330)	(50.1)				(17,894)	(49.1)	
31	파주	388	1.2	1.6	31	순영	435	1.2	2.3
32	포천	381	1.2	1.7	32	인양	432	1.2	1.0
33	연기	380	1.2	2.3	33	용평	424	1.2	2.0
34	연기	377	1.2	1.5	34	용평	419	1.2	2.1
35	남정	376	1.2	1.0	35	양가	416	1.1	4.4
		(18,232)	(56.1)				(20,020)	(54.9)	
전국 재배면적 : 32,582ha 재배 시군수 : 205					전국 재배면적 : 36,476ha 재배 시군수 : 171				

<약용작물>

'94					'95				
순위	시군명	재배면적	전국점유율	특화계수	순위	시군명	재배면적	전국점유율	특화계수
1	안동	1,026	4.7	4.5	1	안동	1,111	5.3	4.9
2	제천시	861	4.0	8.2	2	제천시	807	3.9	6.3
3	성안군	725	3.3	10.9	3	평안북도	680	3.3	6.9
4	영양군	672	3.1	5.2	4	평안북도	666	3.2	10.7
5	영양군	611	2.8	4.5	5	삼천포시	661	3.2	11.0
		(3,895)	(17.9)				(3,925)	(18.9)	
6	삼척시	607	2.8	10.5	6	영양군	621	3.0	4.3
7	평안북도	545	2.5	5.1	7	영양군	443	2.1	5.5
8	영양군	512	2.4	4.6	8	평안북도	439	2.1	3.5
9	영양군	503	2.3	2.3	9	평안북도	421	2.0	3.9
10	영양군	452	2.1	2.5	10	평안북도	409	2.0	6.1
		(6,514)	(30.0)				(6,258)	(30.1)	
11	고령군	424	2.0	1.5	11	김천시	408	2.0	2.1
12	영양군	422	1.9	3.3	12	영양군	407	2.0	3.9
13	영양군	419	1.9	3.3	13	영양군	405	2.0	1.9
14	영양군	409	1.9	5.2	14	고령군	380	1.8	5.6
15	영양군	383	1.8	2.6	15	고령군	374	1.8	1.3
		(8,571)	(39.5)				(8,232)	(39.6)	
16	영양군	379	1.4	2.4	16	상주시	343	1.7	1.3
17	진안군	361	1.7	3.4	17	영양군	340	1.6	2.0
18	영양군	347	1.6	4.1	18	진안군	331	1.6	2.4
19	진안군	341	1.6	2.2	19	영양군	321	1.5	1.7
20	진안군	330	1.5	1.3	20	영양군	312	1.5	3.2
		(10,329)	(47.3)				(9,879)	(47.5)	
21	영양군	328	1.5	4.2	21	진주시	311	1.5	1.9
22	영양군	321	1.5	1.6	22	진주시	309	1.5	3.1
23	영양군	305	1.4	4.3	23	문성군	299	1.4	2.5
24	영양군	268	1.2	2.7	24	문성군	298	1.4	4.0
25	영양군	257	1.2	2.2	25	문성군	282	1.4	1.2
		(11,808)	(54.1)				(11,378)	(54.7)	
26	무문포읍	246	1.1	2.9	26	진주시	268	1.3	1.4
27	포안읍	238	1.1	2.1	27	진주시	266	1.3	2.5
28	포안읍	236	1.1	1.5	28	진주시	261	1.3	2.3
29	포안읍	233	1.1	1.9	29	진주시	258	1.2	1.9
30	포안읍	214	1.0	0.9	30	진주시	253	1.2	3.1
		(12,975)	(59.5)				(12,684)	(61.0)	
31	거창군	201	0.9	1.7	31	청양군	243	1.2	2.1
32	거창군	199	0.9	2.3	32	청양군	242	1.2	3.0
33	거창군	194	0.9	2.8	33	청양군	233	1.1	2.0
34	거창군	188	0.9	2.0	34	청양군	222	1.1	2.4
35	거창군	182	0.8	1.0	35	청양군	217	1.0	1.3
		(13,939)	(63.9)				(13,840)	(66.5)	
전국재배면적 : 21,764ha 재배시군수 : 199					전국재배면적 : 20,813ha 재배시군수 : 169				

< 사 과 >

'94					'95				
순위	시군명	재배면적	전국 점유율	특화 계수	순위	시군명	재배면적	전국 점유율	특화 계수
1	의성	4,330	8.3	8.1	1	의성	4,189	8.4	8.2
2	안동	4,194	8.1	7.7	2	안동	4,155	8.3	7.7
3	영주	3,998	7.7	12.3	3	영주	3,974	7.9	11.4
4	상주	2,904	5.6	4.9	4	상주	3,276	6.5	5.0
5	영선	2,738	5.3	5.5	5	영선	2,710	5.4	6.6
		(18,164)	(35.0)				(18,304)	(36.5)	
6	영천	2,623	5.0	7.0	6	영천	2,539	5.1	5.5
7	영천	2,282	4.4	10.3	7	영천	2,201	4.4	10.5
8	영천	1,895	3.6	9.3	8	영천	1,873	3.7	4.1
9	영천	1,875	3.6	6.1	9	영천	1,837	3.7	6.2
10	영천	1,439	2.8	3.4	10	영천	1,724	3.4	8.9
		(28,278)	(54.4)				(28,478)	(56.8)	
11	경주	1,346	2.6	2.7	11	경주	1,414	2.8	2.5
12	경주	1,228	2.4	4.4	12	경주	1,366	2.7	3.0
13	경주	1,155	2.2	3.8	13	경주	1,341	2.7	4.6
14	경주	1,142	2.2	2.6	14	경주	1,178	2.4	2.8
15	경주	1,135	2.2	2.4	15	경주	1,127	2.3	2.5
		(34,284)	(66.0)				(34,904)	(69.7)	
16	거창	1,045	2.0	2.1	16	거창	1,080	2.2	2.6
17	거창	958	1.8	2.4	17	거창	1,019	2.0	3.7
18	거창	833	1.6	11.3	18	거창	786	1.6	2.5
19	거창	774	1.5	2.6	19	거창	713	1.4	2.1
20	거창	677	1.3	2.4	20	거창	547	1.1	2.0
		(38,571)	(74.2)				(39,049)	(77.9)	
21	칠곡	487	0.9	2.1	21	칠곡	539	1.1	1.3
22	칠곡	484	0.9	3.3	22	칠곡	471	0.9	3.3
23	칠곡	463	0.9	1.0	23	칠곡	448	0.9	1.3
24	칠곡	463	0.9	1.8	24	칠곡	442	0.9	2.0
25	칠곡	456	0.9	1.1	25	칠곡	425	0.9	1.0
		(40,924)	(78.7)				(41,374)	(82.6)	
26	경주	449	0.9	1.0	26	경주	410	0.8	1.0
27	경주	444	0.9	2.7	27	경주	393	0.8	1.8
28	경주	436	0.8	2.2	28	경주	392	0.8	2.1
29	경주	430	0.8	5.5	29	경주	389	0.8	1.0
30	경주	427	0.8	2.0	30	경주	383	0.8	1.0
		(43,110)	(82.9)				(43,341)	(86.5)	
31	함안	420	0.8	1.0	31	함안	380	0.8	1.1
32	함안	418	0.8	1.0	32	함안	376	0.8	0.7
33	함안	365	0.7	0.7	33	함안	357	0.7	2.2
34	함안	364	0.7	0.6	34	함안	357	0.7	1.3
35	함안	342	0.7	1.3	35	함안	328	0.7	0.6
		(45,019)	(86.6)				(45,139)	(90.1)	
전국 재배면적 : 52,098ha 재배 시군수 : 151					전국 재배면적 : 50,103ha 재배 시군수 : 130				

< 배 >

'94					'95				
순위	시군명	재배면적	전국점유율	특화계수	순위	시군명	재배면적	전국점유율	특화계수
1	나주	1,369	10.8	7.4	1	나주	2,000	12.7	7.9
2	천안	706	5.6	6.7	2	천안	828	5.3	6.5
3	안성	599	4.7	5.4	3	안성	770	4.9	4.6
4	나주시	493	3.9	23.5	4	안성	725	4.6	5.4
5	울진	458	3.6	5.4	5	안성	703	4.5	3.3
		(3,625)	(28.6)				(5,026)	(31.9)	
6	상주	426	3.4	2.8	6	울진	653	4.2	5.1
7	아평	390	3.1	3.0	7	진천	453	2.9	3.0
8	평택	387	3.1	28.8	8	김천	428	2.7	2.8
9	대안	326	2.6	7.4	9	남양주	399	2.5	6.2
10	남양주	304	2.4	7.0	10	평택	396	2.5	25.4
		(5,458)	(43.2)				(7,355)	(46.7)	
11	금평	298	2.3	2.7	11	대전	322	2.0	6.2
12	평진	273	2.2	2.4	12	신안	318	2.0	1.5
13	진안	272	2.2	2.6	13	예안	261	1.7	1.7
14	진신	242	1.9	1.4	14	평택	256	1.5	1.8
15	예안	234	1.9	1.8	15	평공	242	1.5	1.8
		(6,775)	(53.7)				(8,754)	(55.6)	
16	이천	197	1.6	1.8	16	논산	237	1.5	1.3
17	논산	167	1.3	3.3	17	이천	225	1.4	1.7
18	논양	165	1.3	1.1	18	영양	211	1.3	1.1
19	영양	165	1.3	1.6	19	하영	200	1.3	2.2
20	영양	161	1.3	1.4	20	하영	194	1.2	2.3
		(7,630)	(60.5)				(9,821)	(62.4)	
21	영하	150	1.2	2.1	21	전천	187	1.2	2.9
22	하영	144	1.1	2.1	22	천안	183	1.2	2.1
23	영연	142	1.1	1.4	23	연기	182	1.2	2.4
24	연연	138	1.1	2.1	24	연순	180	1.1	1.3
25	연합	137	1.1	1.4	25	연피	153	1.0	1.2
		(8,341)	(66.1)				(10,706)	(68.0)	
26	진양	135	1.1	9.9	26	포항	150	1.0	1.1
27	양송	135	1.1	1.9	27	양평	142	0.9	1.7
28	송탄	134	1.1	16.7	28	김제	135	0.9	0.5
29	송영	124	1.0	0.8	29	경주	134	0.9	0.7
30	영경	122	1.0	0.9	30	정창	132	0.8	1.2
		(8,991)	(71.4)				(11,399)	(72.4)	
31	울산	107	0.9	7.4	31	송청	129	0.8	12.9
32	화성	102	0.8	0.6	32	김포	123	0.8	0.7
33	김포	101	0.8	1.3	33	김포	120	0.8	1.5
34	김포	99	0.8	0.8	34	보성	115	0.7	0.7
35	완고	91	0.7	0.5	35	구미	115	0.7	1.0
		(9,491)	(75.4)				(12,001)	(76.2)	
전국재배면적 : 12,649ha 재배시군수 : 169					전국재배면적 : 15,752ha 재배시군수 : 154				

<복 승 아>

'94					'95				
순위	시군명	재배면적	전국 점유율	특화 계수	순위	시군명	재배면적	전국 점유율	특화 계수
1	청양도산	1,258	12.4	20.9	1	청양도산	1,407	13.7	25.1
2	경양도산	923	9.1	22.8	2	경양도산	1,129	11.0	25.5
3	영양도산	837	8.2	11.2	3	영양도산	972	9.5	11.6
4	파주도산	523	5.1	6.1	4	김천도산	566	5.5	6.0
5	연기	341	3.4	6.4	5	영양	351	3.4	9.1
		(3,882)	(38.2)				(4,425)	(43.2)	
6	영덕	316	3.1	7.4	6	음성	331	3.2	4.2
7	파주	295	2.9	3.7	7	연천	294	2.9	6.2
8	전주	283	2.8	7.3	8	진안	243	2.4	5.7
9	남원	260	2.6	5.0	9	대진	241	2.4	3.3
10	산청	253	2.5	2.1	10	논산시	222	2.2	1.9
		(5,289)	(52.1)				(5,756)	(56.2)	
11	밀양	252	2.5	2.6	11	옥천	211	2.1	4.1
12	대구	213	2.1	6.6	12	영동	198	1.9	3.5
13	김천	185	1.8	23.2	13	밀양	197	1.9	1.9
14	영송	185	1.8	3.3	14	홍성	186	1.8	2.0
15	송주	163	1.6	1.4	15	화성	186	1.8	1.6
		(6,287)	(61.9)				(6,734)	(65.8)	
16	칠곡	157	1.5	3.3	16	순안	166	1.6	1.1
17	화양	143	1.4	1.3	17	아산	146	1.4	1.4
18	완주	140	1.4	1.5	18	진천	136	1.3	1.4
19	이경	110	1.1	1.2	19	칠엽	134	1.3	2.9
20	경추	109	1.1	1.1	20	이천	129	1.3	1.5
		(6,946)	(68.4)				(7,445)	(72.7)	
21	화성	106	1.0	0.8	21	춘천	121	1.2	2.5
22	함안	99	1.0	1.3	22	경원	111	1.1	1.0
23	춘천	98	1.0	2.1	23	완주	111	1.1	1.2
24	경성	94	0.9	19.0	24	화성	101	1.0	0.8
25	창녕	93	0.9	1.10	25	함안	100	1.0	1.3
		(7,436)	(73.2)				(7,989)	(78.0)	
26					26				
27					27				
28					28				
29					29				
30					30				
31					31				
32					32				
33					33				
34					34				
35					35				
전국 재배면적 : 10,166ha 재배 시군수 : 173					전국 재배면적 : 10,241ha 재배 시군수 : 147				

< 포 도 >

'94					'95				
순위	시군명	재배면적	전국 점유율	특화 계수	순위	시군명	재배면적	전국 점유율	특화 계수
1	영동	1,821	9.2	13.9	1	영천	2,759	10.8	13.2
2	영남	1,796	9.1	10.6	2	김천	2,745	10.7	11.6
3	영서	1,771	9.0	22.1	3	영동	2,720	10.6	18.5
4	영남	1,567	7.9	10.6	4	영서	2,072	8.1	18.7
5	영서	1,217 (8,172)	6.2 (41.4)	9.9	5	영남	1,656 (11,952)	6.5 (46.6)	8.4
6	천안	1,213	6.1	7.3	6	옥천	1,424	5.6	10.5
7	대구	600	3.0	9.6	7	상주	1,384	5.4	4.2
8	영남	600	3.0	2.6	8	대구	769	3.0	4.2
9	영남	476	2.4	22.9	9	대안	707	2.8	3.3
10	영남	458 (11,519)	2.3 (58.2)	2.6	10	안경	519 (16,755)	2.0 (65.4)	1.8
11	김천	438	2.2	3.7	11	김포	447	1.7	3.6
12	대전	386	2.0	5.6	12	대전	358	1.4	4.2
13	경주	380	1.9	1.9	13	천안	354	1.4	2.7
14	경남	331	1.7	33.8	14	천안	353	1.4	1.4
15	김천	306 (13,360)	1.6 (67.6)	19.4	15	아화	341 (18,608)	1.3 (72.6)	1.2
16	화성	292	1.5	1.1	16	거창	320	1.3	2.2
17	민성	280	1.4	1.4	17	김제	301	1.2	0.6
18	영남	267	1.4	2.2	18	칠곡	273	1.1	2.4
19	영남	242	1.2	1.2	19	나주	268	1.1	0.5
20	영남	212 (14,653)	1.1 (74.2)	2.3	20	밀양	260 (20,030)	1.0 (78.2)	1.0
21	논산	205	1.0	0.8	21	무안	254	1.0	1.9
22	포항	190	1.0	1.3	22	연천	229	0.9	0.7
23	광주	189	1.0	1.1	23	연천	226	0.9	1.9
24	광주	176	0.9	1.6	24	논산	206	0.8	0.7
25	광주	170 (15,583)	0.9 (79.0)	4.3	25	광주	187 (21,132)	0.7 (82.5)	0.9
26	영남	166	0.8	98.0	26	의성	172	0.7	0.7
27	함남	161	0.8	1.1	27	안미	171	0.7	0.0
28	영남	147	0.7	1.4	28	구미	170	0.7	1.0
29	영남	144	0.7	0.5	29	시흥	158	0.6	3.3
30	영남	134 (16,335)	0.7 (82.7)	0.4	30	포천	151 (21,954)	0.6 (85.7)	1.0
31	김천	129	0.7	0.4	31	함안	148	0.6	0.7
32	강령	116	0.6	2.1	32	포항	133	0.5	0.6
33	영남	104	0.5	0.6	33	장성	131	0.5	0.6
34	영남	104	0.5	0.9	34	가평	131	0.5	2.0
35	영남	103 (16,891)	0.5 (85.5)	0.6	35	보령	131 (22,628)	0.5 (88.3)	0.8
전국 재배면적 : 19,773ha 재배 시군수 : 166					전국 재배면적 : 25,630ha 재배 시군수 : 150				

< 감 곶 >

'94					'95				
순위	시군명	재배면적	전국 점유율	특화 계수	순위	시군명	재배면적	전국 점유율	특화 계수
1	남제주	9,053	40.7	35.0	1	남제주	9,497	40.2	35.4
2	북제주	5,508	24.8	20.3	2	북제주	6,288	26.6	20.2
3	서귀포	4,854	21.8	67.0	3	서귀포	4,890	20.7	68.2
4	제주시	2,787	12.5	45.3	4	제주	2,931	12.4	44.2
5	남해	14	0.1	0.0	5	-	-	-	-
		(22,216)	(99.9)				(23,606)	(99.9)	
6					6				
7					7				
8					8				
9					9				
10					10				
11					11				
12					12				
13					13				
14					14				
15					15				
16					16				
17					17				
18					18				
19					19				
20					20				
21					21				
22					22				
23					23				
24					24				
25					25				
26					26				
27					27				
28					28				
29					29				
30					30				
31					31				
32					32				
33					33				
34					34				
35					35				
전국 재배면적 : 22,233ha 재배 시군수 : 7					전국 재배면적 : 23,622ha 재배 시군수 : 13				

< 감 >

'94					'95				
순위	시군명	재배면적	전국 점유율	특화 계수	순위	시군명	재배면적	전국 점유율	특화 계수
1	청양도	1,291	5.8	9.6	1	청양도	1,372	5.5	10.0
2	밀양시	1,187	5.3	5.6	2	밀양시	1,294	5.2	5.2
3	창원시	1,148	5.1	9.4	3	창원시	1,242	5.0	14.2
4	송파구	977	4.4	6.2	4	순천시	1,198	4.8	5.6
5	창원시	926	4.1	4.9	5	창원시	1,054	4.2	5.1
		(5,529)	(24.7)				(6,160)	(24.6)	
6	김해시	831	3.7	6.3	6	진주시	961	3.8	4.1
7	김해시	752	3.4	4.3	7	김해시	865	3.5	6.2
8	함양군	650	2.9	3.9	8	사천시	723	2.9	7.3
9	사천시	639	2.9	7.3	9	장성군	722	2.9	4.3
10	사천시	615	2.7	4.2	10	장성군	697	2.8	2.0
		(9,016)	(40.3)				(10,128)	(40.5)	
11	광주광역시	515	2.3	2.7	11	함양군	666	2.7	3.5
12	고령군	489	2.2	1.6	12	광주광역시	542	2.2	2.6
13	하동군	465	2.1	4.0	13	상주시	526	2.1	1.6
14	경상남도	415	1.9	1.9	14	상주시	497	2.0	3.6
15	경상남도	401	1.8	1.5	15	상주시	480	1.9	3.2
		(11,301)	(50.6)				(12,839)	(51.3)	
16	영양군	399	1.8	1.6	16	광주광역시	453	1.8	4.5
17	산청군	392	1.8	3.5	17	경주시	432	1.7	1.6
18	고령군	386	1.7	2.8	18	경주시	423	1.7	3.9
19	광의읍	380	1.7	4.7	19	경주시	400	1.6	2.0
20	광의읍	376	1.7	3.0	20	경주시	397	1.6	1.9
		(13,234)	(59.3)				(14,944)	(60.0)	
21	경주시	359	1.6	4.0	21	의령군	395	1.6	2.9
22	화성시	340	1.5	1.9	22	의령군	392	1.5	1.3
23	화성시	310	1.4	2.2	23	포천시	345	1.4	1.6
24	화성시	303	1.4	4.1	24	포천시	338	1.3	0.9
25	화성시	299	1.3	3.9	25	포천시	327	1.3	2.6
		(14,845)	(66.5)				(16,741)	(66.9)	
26	울진군	295	1.3	2.0	26	울진군	325	1.3	1.7
27	영양군	285	1.3	1.5	27	화성시	307	1.2	1.9
28	강릉시	282	1.3	1.6	28	화성시	302	1.2	3.4
29	나주시	277	1.2	1.0	29	합천군	294	1.2	2.5
30	나주시	242	1.1	1.2	30	합천군	276	1.1	1.1
		(16,226)	(72.7)				(18,245)	(73.0)	
31	완주군	235	1.1	1.9	31	여주시	265	1.1	1.9
32	담양군	230	1.0	2.3	32	여주시	263	1.1	0.6
33	담양군	220	1.0	1.6	33	담양군	243	1.0	1.6
34	담양군	209	0.9	1.1	34	완주군	227	0.9	1.1
35	담양군	196	0.9	1.7	35	완주군	227	0.9	1.0
		(17,316)	(77.6)				(19,470)	(77.9)	
전국 재배면적 : 22,440ha 재배 시군수 : 171					전국 재배면적 : 25,009ha 재배 시군수 : 154				

< 단 감 >

'94					'95				
순위	시군명	재배면적	전국 점유율	특화계수	순위	시군명	재배면적	전국 점유율	특화계수
1	창원	1,218	6.8	12.6	1	창원	1,322	6.6	18.7
2	창원	991	5.6	6.6	2	창원	1,176	5.8	6.8
3	창원	955	5.4	7.6	3	창원	1,118	5.6	6.7
4	창원	889	5.0	8.4	4	창원	1,053	5.2	5.3
5	창원	886	5.0	5.2	5	창원	939	4.7	5.0
		(4,939)	(27.8)				(5,608)	(27.8)	
6	진주	764	4.3	5.4	6	김해	917	4.6	8.2
7	진주	660	3.7	9.5	7	김해	745	3.7	9.4
8	진주	617	3.5	4.7	8	김해	693	3.4	2.5
9	진주	542	3.0	4.6	9	김해	658	3.3	4.8
10	진주	497	2.8	3.3	10	김해	631	3.1	4.1
		(8,019)	(45.1)				(9,252)	(45.9)	
11	고령	490	2.8	2.1	11	광주	520	2.6	3.1
12	고령	482	2.7	2.4	12	고령	487	2.4	1.9
13	고령	386	2.2	3.5	13	고령	462	2.3	3.8
14	고령	367	2.1	5.8	14	고령	437	2.2	5.4
15	고령	327	1.8	1.8	15	고령	384	1.9	2.0
		(10,071)	(56.7)				(11,542)	(57.3)	
16	산청	314	1.8	3.5	16	강주	370	1.8	2.3
17	산청	309	1.7	3.1	17	강주	339	1.7	2.0
18	산청	296	1.7	2.6	18	강주	338	1.7	2.2
19	산청	274	1.5	1.9	19	강주	336	1.7	3.0
20	산청	272	1.5	4.4	20	강주	312	1.6	1.0
		(11,536)	(64.9)				(13,237)	(65.7)	
21	영진	266	1.5	1.3	21	의령	302	1.5	2.7
22	영진	260	1.5	1.1	22	의령	283	1.4	4.0
23	영진	256	1.4	1.9	23	의령	282	1.4	2.8
24	영진	250	1.4	2.7	24	의령	274	1.4	1.4
25	영진	241	1.4	2.1	25	의령	268	1.3	2.1
		(12,809)	(72.1)				(14,646)	(72.7)	
26	보령	241	1.4	1.4	26	여해	263	1.3	2.4
27	보령	235	1.3	2.3	27	여해	261	1.3	0.7
28	보령	227	1.3	3.9	28	여해	255	1.3	1.1
29	보령	185	1.0	1.8	29	여해	205	1.0	2.0
30	보령	178	1.0	4.3	30	여해	197	1.0	2.0
		(13,875)	(78.1)				(15,827)	(78.5)	
31	해남	168	0.9	0.6	31	함양	193	1.0	2.1
32	해남	167	0.9	0.8	32	함양	192	1.0	0.7
33	해남	160	0.9	1.7	33	함양	186	0.9	3.9
34	해남	153	0.9	1.4	34	함양	184	0.9	1.2
35	해남	146	0.8	1.1	35	함양	183	0.9	1.5
		(14,669)	(82.5)				(16,765)	(83.2)	
전국 재배면적 : 17,833ha 재배 시군수 : 117					전국 재배면적 : 20,158ha 재배 시군수 : 106				

< 인 삼 >

'94					'95				
순위	시군명	재배면적	전국 점유율	특화 계수	순위	시군명	재배면적	전국 점유율	특화 계수
1	금진	1,171	7.9	13.8	1	금진	1,155	8.5	16.3
2	산안	1,108	7.5	15.1	2	산안	1,130	8.3	17.4
3	과평	921	6.2	7.6	3	성산	948	7.0	9.0
4	영평	879	6.0	7.5	4	은평	930	6.8	8.3
5	영평	717	4.9	3.6	5	논산	551	4.0	3.6
		(4,796)	(32.5)				(4,714)	(34.6)	
6	북부	642	4.4	3.8	6	육척	466	3.4	6.8
7	포천	462	3.1	6.1	7	영월	418	3.1	2.7
8	영월	462	3.1	3.8	8	영월	406	3.0	5.5
9	영월	443	3.0	2.6	9	영월	403	3.0	2.3
10	영월	442	3.0	5.5	10	포천	399	2.9	3.8
		(7,247)	(49.1)				(6,806)	(49.9)	
11	이무	323	2.2	2.2	11	무이	360	2.6	6.7
12	보은	313	2.1	5.4	12	완주	318	2.3	2.3
13	철원	266	1.8	3.4	13	완주	263	1.9	2.3
14	철원	261	1.8	2.8	14	상화	260	1.9	0.8
15	철원	246	1.7	1.1	15	상화	254	1.9	1.3
		(8,656)	(58.7)				(8,261)	(60.6)	
16	아원	243	1.6	1.7	16	평보	227	1.7	1.6
17	강진	231	1.6	1.9	17	연안	220	1.6	3.0
18	강진	215	1.5	1.8	18	아성	210	1.5	1.5
19	진부	205	1.4	2.8	19	아성	207	1.5	1.5
20	진부	204	1.4	1.3	20	아성	185	1.4	1.5
		(9,754)	(66.2)				(9,310)	(68.3)	
21	과공	190	1.3	1.5	21	철서	183	1.3	2.3
22	서원	186	1.3	1.6	22	원진	182	1.3	1.0
23	서원	178	1.2	1.1	23	서원	175	1.3	1.4
24	중여	176	1.2	1.5	24	진부	165	1.2	2.4
25	중여	166	1.1	1.3	25	진부	161	1.2	1.1
		(10,650)	(72.3)				(10,176)	(74.6)	
26	평상	163	1.1	1.1	26	안천	159	1.2	1.1
27	안천	159	1.1	0.4	27	안천	155	1.1	0.9
28	안천	158	1.1	1.1	28	안천	145	1.1	1.4
29	안천	136	0.9	0.8	29	안천	134	1.0	0.9
30	안천	134	0.9	1.2	30	안천	133	1.0	1.1
		(11,400)	(77.4)				(10,902)	(80.0)	
31	예단	133	0.9	0.5	31	예단	131	1.0	1.0
32	영월	127	0.9	0.7	32	영월	123	0.9	1.3
33	영월	125	0.9	1.5	33	영월	120	0.9	1.0
34	영월	123	0.8	0.8	34	영월	112	0.8	0.6
35	영월	122	0.8	0.7	35	영월	110	0.8	0.7
		(12,030)	(81.7)				(11,498)	(84.3)	
전국 재배면적 : 14,773ha 시군수 : 107					전국 재배면적 : 13,633ha 시군수 : 99				

< 답 배 >

'94					'95				
순위	시군명	재배면적	전 점 유 율	국 화 계 수	순위	시군명	재배면적	전 점 유 율	국 화 계 수
1	괴산	2,688	5.6	6.8	1	괴산	2,239	5.6	6.8
2	괴청	1,640	3.4	3.0	2	괴충	1,440	3.6	3.9
3	영양	1,514	3.2	3.0	3	충원	1,359	3.4	3.1
4	유예	1,418	3.0	3.8	4	예안	1,335	3.4	3.5
5	원천	1,351	2.8	3.0	5	원천	1,277	3.2	2.8
		(8,611)	(18.0)				(7,650)	(19.2)	
6	영양	1,350	2.8	8.2	6	청원	1,225	3.1	7.5
7	안남	1,313	2.7	2.5	7	분양	1,131	2.8	4.6
8	단양	1,261	2.6	2.2	8	보안	1,094	2.8	5.1
9	진천	1,251	2.6	4.7	9	영양	1,069	2.7	7.7
10	청송	1,196	2.5	6.1	10	당진	926	2.3	2.0
		(14,982)	(31.2)				(13,095)	(32.9)	
11	보은	1,001	2.1	4.0	11	영광	853	2.1	1.9
12	홍성	983	2.1	2.6	12	부안	798	2.0	3.2
13	영양	965	2.0	4.7	13	화천	795	2.0	1.4
14	유천	938	2.0	3.8	14	우천	766	1.9	3.8
15	정남	893	1.9	1.5	15	우제	730	1.8	3.0
		(19,762)	(41.3)				(17,037)	(42.8)	
16	제천	881	1.8	3.8	16	장성	706	1.8	3.9
17	장흥	876	1.8	4.2	17	진천	705	1.8	3.5
18	봉양	848	1.8	2.8	18	상주	694	1.7	1.3
19	원주	837	1.8	2.9	19	영성	692	1.7	4.3
20	원진	817	1.7	3.2	20	영흥	677	1.7	2.3
		(24,021)	(50.2)				(20,511)	(51.5)	
21	무안	795	1.7	1.2	21	음성	677	1.7	2.2
22	임진	793	1.7	2.8	22	정읍	660	1.7	1.2
23	고창	782	1.6	1.2	23	연성	641	1.6	2.5
24	예진	743	1.6	1.6	24	예안	602	1.5	1.6
25	원천	731	1.5	3.0	25	예단	599	1.5	4.6
		(27,865)	(58.3)				(23,690)	(59.5)	
26	상주	710	1.5	1.2	26	고성	573	1.4	1.1
27	파천	703	1.5	1.8	27	영성	554	1.4	1.9
28	단양	639	1.3	3.7	28	포항	551	1.4	1.5
29	천령	635	1.3	1.7	29	포항	534	1.3	2.2
30	영흥	609	1.3	1.9	30	부안	533	1.3	1.1
		(31,161)	(65.2)				(26,435)	(66.4)	
31	영성	604	1.3	2.3	31	진천	531	1.3	2.5
32	영양	577	1.2	1.4	32	천안	475	1.2	1.5
33	원주	544	1.1	1.3	33	해남	469	1.2	0.6
34	부부	524	1.1	0.9	34	함양	427	1.1	1.3
35	부부	508	1.1	2.5	35	함양	425	1.1	1.2
		(33,918)	(71.0)				(28,762)	(72.2)	
전국 재배면적 : 47,863ha 재배 시군수 : 120					전국 재배면적 : 39,828ha 재배 시군수 : 109				

<시설배추>

'94					'95				
순위	시군명	재배면적	전국 점유율	특화 계수	순위	시군명	재배면적	전국 점유율	특화 계수
1	나주	615	12.0	9.3	1	나주	640	9.8	6.3
2	부안	289	5.6	12.1	2	고양	468	7.2	16.9
3	고양	222	4.3	10.2	3	부산	284	4.4	7.0
4	서평	184	3.6	3.2	4	광주	283	4.4	5.2
5	평택	161	3.1	3.5	5	서산	273	4.2	3.0
		(1,471)	(28.7)				(1,948)	(30.0)	
6	하남	141	2.8	5.2	6	남양주	252	3.9	9.6
7	광주	136	2.7	3.1	7	대구	241	3.7	5.2
8	용문	121	2.4	3.8	8	광주	190	2.9	10.7
9	대원	119	2.3	7.3	9	평택	172	2.6	3.2
10	완주	110	2.1	2.6	10	완주	172	2.6	3.2
		(2,098)	(40.9)				(2,975)	(45.7)	
11	서울	101	2.0	14.6	11	양주	124	1.9	6.0
12	진안	99	1.9	2.4	12	수원	120	1.8	13.7
13	광화	94	1.8	5.9	13	정읍	108	1.7	1.3
14	화성	90	1.8	1.4	14	창원	104	1.6	1.9
15	김해	90	1.8	2.9	15	김해	103	1.6	2.8
		(2,572)	(50.1)				(3,534)	(54.3)	
16					16				
17					17				
18					18				
19					19				
20					20				
21					21				
22					22				
23					23				
24					24				
25					25				
26					26				
27					27				
28					28				
29					29				
30					30				
31					31				
32					32				
33					33				
34					34				
35					35				
전국 재배면적 : 5,135ha 재배 시군수 : 195					전국 재배면적 : 6,506ha 재배 시군수 : 167				

<시설자금치>

'94					'95				
순위	시군명	재배면적	전국 점유율	특화 계수	순위	시군명	재배면적	전국 점유율	특화 계수
1	나주	1,028	27.2	12.5	1	나주	985	25.5	8.8
2	남양주	654	17.3	51.4	2	남양주	700	18.1	44.8
3	용성	256	6.8	11.0	3	양주	295	7.6	24.0
4	고양	240	6.4	54.0	4	고양시	221	5.7	13.4
5	인양	196	5.2	12.2	5	서울시	209	5.4	41.0
		(2,374)	(62.9)				(2,410)	(62.3)	
6	서울시	194	5.1	38.1	6	용인	203	5.3	8.9
7	양주	173	4.6	13.1	7	포천	184	4.8	7.7
8	광주	160	4.2	6.0	8	광성	98	2.5	9.3
9	추천	54	1.4	4.6	9	성남	66	1.7	17.6
10	하남	50	1.3	12.3	10	대구시	60	1.6	2.2
		(3,005)	(80.0)				(3,021)	(78.2)	
11					11				
12					12				
13					13				
14					14				
15					15				
16					16				
17					17				
18					18				
19					19				
20					20				
21					21				
22					22				
23					23				
24					24				
25					25				
26					26				
27					27				
28					28				
29					29				
30					30				
31					31				
32					32				
33					33				
34					34				
35					35				
전국 재배면적 : 3,721ha 재배 시군수 : 146					전국 재배면적 : 3,866ha 재배 시군수 : 142				

<시설상추>

'94					'95				
순위	시군명	재배면적	전국 점유율	특화 계수	순위	시군명	재배면적	전국 점유율	특화 계수
1	용인	568	11.1	18.0	1	용인	720	13.0	22.0
2	하남	567	11.0	102.8	2	하남	543	9.8	87.0
3	남양주시	493	9.6	71.2	3	남양주시	458	8.2	20.4
4	서양	254	5.0	14.7	4	서양	426	7.7	58.2
5	광명	228	4.4	81.5	5	광명	373	6.7	110.1
		(2,110)	(41.1)				(2,520)	(45.4)	
6	성남	158	3.1	26.1	6	인천	242	4.4	3.6
7	남부	150	2.9	2.2	7	고양	185	3.3	7.9
8	부평	146	2.8	42.4	8	광주	166	3.0	4.8
9	양화	140	2.7	4.9	9	부대	164	3.0	4.8
10	화성	134	2.6	2.0	10	대우	144	2.6	2.7
		(2,838)	(55.3)				(3,421)	(61.6)	
11	인천	132	2.6	9.1	11	논산	133	2.4	2.1
12	부안	130	2.5	5.4	12	양주	115	2.1	6.5
13	고양	120	2.3	5.5	13	수원	113	2.0	15.1
14	수원	117	2.3	40.5	14	양평	109	2.0	3.7
15	광주	112	2.2	2.6	15	광주	99	1.8	2.1
		(3,449)	(67.2)				(3,990)	(71.8)	
16					16				
17					17				
18					18				
19					19				
20					20				
21					21				
22					22				
23					23				
24					24				
25					25				
26					26				
27					27				
28					28				
29					29				
30					30				
31					31				
32					32				
33					33				
34					34				
35					35				

전국 재배면적 : 5,134ha 재배 시군수 : 191

전국 재배면적 : 5,556ha 재배 시군수 : 165

<시설수박>

'94					'95				
순위	시군명	재배면적	전국 점유율	특화 계수	순위	시군명	재배면적	전국 점유율	특화 계수
1	안양	1,964	13.1	16.0	1	안주	2,574	13.6	16.8
2	부령	1,184	7.9	9.0	2	부령	1,949	10.3	10.5
3	의령	1,155	7.7	7.0	3	의령	1,638	8.6	8.0
4	나주	914	6.1	9.9	4	나주	982	5.2	2.5
5		872	5.8	3.3	5		879	4.6	8.0
		(6,089)	(40.6)				(8,022)	(42.3)	
6	주령	779	5.2	5.0	6	산령	692	3.7	3.2
7	시령	530	3.5	3.8	7	농서	545	2.9	5.9
8	고창	521	3.5	4.1	8	고창	525	2.8	3.2
9	하성	465	3.1	5.7	9	하성	522	2.8	4.7
10	안동	409	2.7	2.0	10	안동	501	2.6	2.9
		(8,793)	(58.6)				(10,807)	(57.0)	
11	상동	400	2.7	2.3	11	천서	476	2.5	3.2
12	원창	381	2.5	4.4	12	원창	462	2.4	2.9
13	창안	357	2.4	4.0	13	창안	453	2.4	6.5
14	진주	324	2.2	3.6	14	진주	383	2.0	3.8
15		290	1.9	16.7	15		382	2.0	1.6
		(10,545)	(70.3)				(12,963)	(68.3)	
16	천서	275	1.8	2.2	16	미산	345	1.8	2.3
17	상안	232	1.5	1.3	17	의령	323	1.7	1.5
18	양산	229	1.5	2.7	18	의령	316	1.7	1.2
19	양산	223	1.5	1.4	19	완주	284	1.5	1.9
20		218	1.5	1.9	20		270	1.4	1.6
		(11,722)	(78.1)				(14,501)	(76.4)	
21	음성	187	1.3	1.0	21	대구	263	1.4	2.0
22	주암	175	1.2	1.3	22	영서	256	1.4	0.9
23	영고	168	1.1	0.7	23	영고	230	1.2	2.1
24	달성	154	1.0	0.8	24	달성	229	1.2	1.2
25		145	1.0	1.4	25		167	0.9	0.8
		(12,551)	(83.7)				(15,646)	(82.5)	
26	성안	130	0.9	1.3	26	성산	152	0.8	0.9
27	안원	129	0.9	1.1	27	안원	140	0.7	0.8
28	원천	112	0.8	0.9	28	공주	134	0.7	0.9
29	청양	97	0.7	0.5	29	아산	128	0.7	0.7
30	천안	89	0.6	0.5	30		127	0.7	0.9
		(13,108)	(87.6)				(16,327)	(86.0)	
31	성천	118	0.6	0.7	31	성천	118	0.6	0.7
32	청양	110	0.6	0.6	32	청양	110	0.6	0.6
33	부안	108	0.6	1.1	33	부안	108	0.6	1.1
34	부안	105	0.6	0.9	34	부안	105	0.6	0.9
35	청원	103	0.5	0.5	35	청원	103	0.5	0.5
		(16,871)	(88.9)				(16,871)	(88.9)	
전국 재배면적 : 14,995ha 재배 시군수 : 137					전국 재배면적 : 18,977ha 재배 시군수 : 132				

<시설참외>

'94					'95				
순위	시군명	재배면적	전국 점유율	특화 계수	순위	시군명	재배면적	전국 점유율	특화 계수
1	성주	3,342	42.2	31.1	1	성주	3,831	39.3	35.9
2	칠곡	540	6.8	8.9	2	칠곡	688	7.1	11.3
3	영양	450	5.7	4.1	3	영양	668	6.9	5.3
4	고령	406	5.1	7.3	4	고령	446	4.6	7.7
5	영서	333	4.2	2.7	5	영서	433	4.4	6.3
		(5,071)	(64.0)				(6,066)	(62.3)	
6	함양	216	2.7	2.8	6	함양	346	3.6	2.7
7	안동	214	2.7	3.1	7	안동	318	3.3	2.1
8	화성	153	1.9	1.8	8	화성	276	2.8	2.6
9	부안	150	1.9	1.5	9	부안	249	2.6	2.9
10	순천	138	1.7	1.3	10	순천	164	1.7	1.4
		(5,942)	(74.9)				(7,419)	(76.1)	
11	의령	132	1.7	2.3	11	의령	163	1.7	1.1
12	밀양	102	1.3	1.7	12	밀양	144	1.5	1.2
13	양주	98	1.2	1.0	13	양주	140	1.4	2.2
14	정안	94	1.2	5.1	14	정안	131	1.3	1.2
15	안동	87	1.1	0.6	15	안동	101	1.0	1.6
		(6,455)	(81.4)				(8,098)	(83.1)	
16					16				
17					17				
18					18				
19					19				
20					20				
21					21				
22					22				
23					23				
24					24				
25					25				
26					26				
27					27				
28					28				
29					29				
30					30				
31					31				
32					32				
33					33				
34					34				
35					35				
전국 재배면적 : 7,914ha 재배 시군수 : 110					전국 재배면적 : 9,745ha 재배 시군수 : 120				

<시설오이>

'94					'95				
순위	시군명	재배면적	전국 점유율	특화 계수	순위	시군명	재배면적	전국 점유율	특화 계수
1	창녕	323	5.6	6.2	1	춘천	339	5.7	12.0
2	고성	270	4.7	3.1	2	창원	328	5.5	6.1
3	승주	258	4.5	5.6	3	순천	298	5.0	5.6
4	광양	233	4.0	10.0	4	고령	262	4.4	3.0
5	광양	196	3.4	8.7	5	광양	208	3.5	8.3
		(1,280)	(22.2)				(1,435)	(24.1)	
6	광주	193	3.4	9.8	6	구미	188	3.2	8.6
7	춘천	185	3.2	7.5	7	부산	184	3.1	5.0
8	부안	172	3.0	2.1	8	공주	173	2.9	3.4
9	부안	161	2.8	6.0	9	부진	152	2.6	2.3
10	부안	156	2.7	2.9	10	부진	134	2.3	2.2
		(2,147)	(37.3)				(2,266)	(38.1)	
11	창진	147	2.6	4.4	11	칠곡	113	1.9	3.9
12	진천	121	2.1	2.5	12	나주	113	1.9	1.2
13	칠곡	105	1.8	3.3	13	광주	111	1.9	6.6
14	부용	104	1.8	1.6	14	광대	109	1.8	2.6
15	부용	103	1.8	2.7	15	대구	106	1.8	1.3
		(2,727)	(47.3)				(2,818)	(47.4)	
16					16				
17					17				
18					18				
19					19				
20					20				
21					21				
22					22				
23					23				
24					24				
25					25				
26					26				
27					27				
28					28				
29					29				
30					30				
31					31				
32					32				
33					33				
34					34				
35					35				
전국 재배면적 : 5,762ha 재배 시군수 : 171					전국 재배면적 : 5,948ha 재배 시군수 : 148				

<시설딸기>

'94					'95				
순위	시군명	재배면적	전국점유율	특화계수	순위	시군명	재배면적	전국점유율	특화계수
1	남양주시 남양읍	917	16.0	11.0	1	밀양시 밀양읍	840	13.6	9.7
2		750	13.1	9.3	2		803	13.0	9.4
3		435	7.6	8.6	3		672	10.8	8.3
4		287	5.0	6.5	4		401	6.5	7.3
5		287	5.0	2.6	5		329	5.3	7.3
		(2,676)	(46.7)			(3,045)	(49.1)		
6	공주시 공주읍	252	4.4	4.4	6	합천군 합천읍	217	3.5	3.3
7		249	4.4	4.4	7		210	3.4	4.4
8		227	4.0	3.0	8		201	3.2	4.3
9		208	3.6	3.3	9		193	3.1	2.5
10		151	2.6	2.5	10		184	3.0	1.3
		(3,763)	(65.7)			(4,050)	(65.3)		
11	거창군 거창읍	141	2.5	3.1	11	공주시 공주읍	162	2.6	2.6
12		136	2.4	2.7	12		129	2.1	3.0
13		134	2.3	1.7	13		117	1.9	2.0
14		117	2.0	1.8	14		113	1.8	0.8
15		101	1.8	0.8	15		108	1.7	1.2
		(4,392)	(76.7)			(4,679)	(75.5)		
16					16				
17					17				
18					18				
19					19				
20					20				
21					21				
22					22				
23					23				
24					24				
25					25				
26					26				
27					27				
28					28				
29					29				
30					30				
31					31				
32					32				
33					33				
34					34				
35					35				
전국 재배면적 : 5,727ha 재배 시군수 : 90					전국 재배면적 : 6,201ha 재배 시군수 : 89				

<시설 무>

'94					'95				
순위	시군명	재배면적	전국 점유율	특화 계수	순위	시군명	재배면적	전국 점유율	특화 계수
1	고양	667	15.9	37.3	1	고양	560	12.5	29.4
2	부안	242	5.8	12.3	2	부안	232	5.2	8.4
3	남양주	235	5.6	16.7	3	남양주	191	4.3	10.6
4	나성	165	3.9	2.8	4	나성	187	4.2	2.6
5	성남	143	3.4	29.0	5	성남	163	3.7	37.6
		(1,452)	(34.5)				(1,333)	(29.9)	
6	고양	125	3.0	2.5	6	고양	125	2.8	2.3
7	광주	113	2.7	3.2	7	양주	121	2.7	8.5
8	서울	107	2.5	18.8	8	양주	117	2.6	2.8
9	서화	99	2.4	1.9	9	인천	115	2.6	2.1
10	화부	90	2.1	32.1	10	광주	94	2.1	2.5
		(1,986)	(47.2)				(1,905)	(42.7)	
11					11				
12					12				
13					13				
14					14				
15					15				
16					16				
17					17				
18					18				
19					19				
20					20				
21					21				
22					22				
23					23				
24					24				
25					25				
26					26				
27					27				
28					28				
29					29				
30					30				
31					31				
32					32				
33					33				
34					34				
35					35				
전국 재배면적 : 4,207ha 재배 시군수 : 180					전국 재배면적 : 4,466ha 재배 시군수 : 160				

<시설꽃고추>

'94					'95				
순위	시군명	재배면적	전국 점유율	특화 계수	순위	시군명	재배면적	전국 점유율	특화 계수
1	밀양시	646	14.4	13.1	1	밀양시	871	18.4	15.7
2	진주시	578	12.9	14.2	2	나주시	535	11.3	6.8
3	광주시	524	11.7	13.8	3	진주시	490	10.4	9.4
4	나주시	375	8.4	5.8	4	광주시	441	9.3	11.2
5	당진시	158 (2,281)	3.5 (50.8)	2.7	5	창녕군	226 (2,563)	4.8 (54.2)	4.9
6	창녕군	141	3.1	3.3	6	당화읍	174	3.7	2.7
7	밀양시	139	3.1	3.0	7	진순산	110	2.3	3.3
8	밀양시	121	2.7	54.4	8	논서촌	87	1.8	1.4
9	화성읍	98	2.2	3.0	9	서순	84	1.8	1.1
10	담양군	85 (2,865)	1.9 (63.8)	2.8	10	순천	71 (3,089)	1.5 (65.3)	1.6
11					11				
12					12				
13					13				
14					14				
15					15				
16					16				
17					17				
18					18				
19					19				
20					20				
21					21				
22					22				
23					23				
24					24				
25					25				
26					26				
27					27				
28					28				
29					29				
30					30				
31					31				
32					32				
33					33				
34					34				
35					35				
전국 재배면적 : 4,490ha 재배 시군수 : 139					전국 재배면적 : 4,729ha 재배 시군수 : 129				

<시설화훼>

'94					'95				
순위	시군명	재배면적	전국 점유율	특화 계수	순위	시군명	재배면적	전국 점유율	특화 계수
1	부산시	477	12.0	25.8	1	고양시	531	13.4	29.1
2	고양시	418	10.5	20.5	2	김해시	307	7.7	5.8
3	성남시	262	6.6	46.7	3	부산시	297	7.5	12.0
4	김해시	186	4.7	3.7	4	서귀포시	212	5.3	17.6
5	서귀포시	180	4.5	14.6	5	성남시	173	4.4	41.7
		(1,523)	(38.3)				(1,520)	(38.3)	
6	김해시	151	3.8	15.8	6	인천시	172	4.3	3.6
7	서울시	141	3.6	26.4	7	서 울시	134	3.4	25.6
8	과천시	109	2.8	99.5	8	의왕시	125	3.2	75.9
9	의왕시	98	2.5	54.9	9	마산시	124	3.1	5.4
10	창원시	95	2.4	2.1	10	마창원시	98	2.5	2.9
		(2,117)	(53.4)				(2,173)	(54.7)	
11					11				
12					12				
13					13				
14					14				
15					15				
16					16				
17					17				
18					18				
19					19				
20					20				
21					21				
22					22				
23					23				
24					24				
25					25				
26					26				
27					27				
28					28				
29					29				
30					30				
31					31				
32					32				
33					33				
34					34				
35					35				
전국 재배면적 : 3,965ha 재배 시군수 : 107					전국 재배면적 : 3,973ha 재배 시군수 : 100				

