

行政刊行物發刊登録番號

31000-51021-26-27

1995

# 主要作物 地域別栽培動向

농림부 도서실



0010247

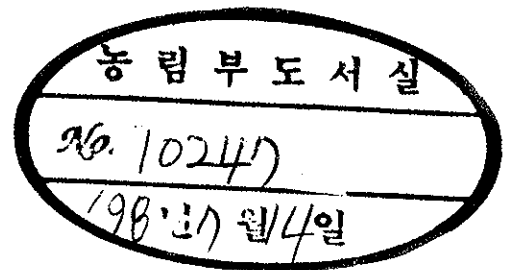
農 林 水 產 部

行政刊行物發刊登録番號


31000-51021-26-27

1995

# 主要作物 地域別栽培動向



農 林 水 產 部



100-100-100

# 일 러 두 기

## 1. 작성 목적

본 자료는 주요작물의 지역별 재배면적을 파악하여 수급예측, 출하조정, 유통 개선, 가격대책, 경영개선, 재배기술지도등, 각종시책의 기초자료로 제공함에 목적이 있음.

## 2. 작성 방법

- 재 배 면 적 : 도별 재배면적은 표본조사 추계면적이며, 시군별 재배면적은 도별 재배면적을 근거로 간이방법에 의해 작성한 추정치임
- 주요생산지 : 시군별로 추계한 재배면적을 기준으로하여 순차적으로 35위 시군까지를 파악하였음
- 시군점유율 :  $\frac{\text{시군별 작물별 재배면적}}{\text{전국 작물별 재배면적}}$
- 특 화 계 수 :  $\frac{\text{시군별 작물별 재배면적}}{\text{시군별 총작물 재배면적}} \div \frac{\text{전국 작물별 재배면적}}{\text{전국 총작물 재배면적}}$

※ 특화계수는 전국작물 총재배면적중 대상작물 재배면적 구성비에 대한 특정지역(시·군)의 총작물 재배면적중 대상작물 재배면적 구성비율로서 나타낸것으로 지역농업 생산의 특징을 객관적으로 알아 볼 수 있는 지표로 이용된다.

특정지역의 대상작물 구성비가 전국규모의 구성비보다 높으면 특화계수는 1.0보다 크고 전국규모 구성비보다 낮으면 특화계수는 1.0보다 작다.

특정지역 대상작물의 특화계수가 높다는 것은 그 지역이 다른지역에 비하여 자연적, 경제적조건이 적지임을 의미하는 한편, 타지역보다는 경쟁력이 있음을 뜻하는 것이다.

### 3. 이용상의 유의사항

- 본 자료에 인용된 통계는 표본조사 추계치이므로 다소의 표본오차가 발생할 수 있으며, 시군별 재배면적, 점유율 및 특화계수는 농정시책 및 통계조사 등에 이용하기 위하여 간이방법에 의하여 추계한 추정치이므로 지역에 따라서는 상당한 차이가 날수있음.
- 작물별 주산지 및 특화계수는 210개 시·군(특. 직할시 6, 시 67, 군 137)을 대상으로 분석하였으며, 시군단위 작물별로 0.5ha 미만은 재배면적 추계에서 제외하였음.
- 수록된 자료의 단위미만은 반올림하였기 때문에 합계숫자와 비목의 합계가 일치하지 않을 수도 있음.
- 도별 작물 재배면적에서 서울 인천은 경기, 부산은 경남, 대구는 경북, 광주는 전남, 대전은 충남에 포함됨
- 시군은 표기하지 않았으나 시군명칭이 같은 경우 시는 시로 표기하였으며(예: 평택군과 평택시의 경우 → 평택, 평택시로 표기), 특별시와 직할시는 시로 표기하였음(예: 서울특별시 → 서울시, 광주직할시 → 광주시)
- 본 자료의 내용은 94년 12월 31일 이전에 조사된 자료로 '95년 1월 1일 이후 행정구역이 개편된 지역의 재배면적은 통합 또는 분리 수록하지 못하였음.

### 4. 기 타

- 본지내용에 대한 문의 또는 제안이 있을 때에는 농림수산부 생산통계담당관실 (전화 503 - 7253)로 연락주시기 바랍니다.

# 목 차

1. 재배면적 조사 개요 .....	3
2. 재배면적 변동 추이 .....	5
가. 총    괄 .....	5
나.    벼 .....	6
다. 맥    류 .....	7
라. 서    류 .....	8
마. 채 소 류 .....	9
바. 두류 및 옥수수 .....	11
사. 과    수 .....	12
3. 주요작물 도별 재배면적 및 점유율('91~'94) .....	13
가. 논 벼 .....	13
나. 맥 류 (겉보리, 쌀보리, 맥주보리) .....	13
다. 서류, 옥수수 (고구마, 봄감자, 고냉지감자, 옥수수) .....	15
라. 두 류 (콩, 팥) .....	17
마. 채소류 (김장·고냉지배추, 김장·고냉지무, 고추, 마늘, 양파, 파) .....	18
바. 특 용(참깨, 땅콩) .....	22
사. 과 수 (사과, 배, 복숭아, 포도, 감귤, 감) .....	23
아. 전매작물 (인삼, 담배) .....	26
자. 시설작물(배추, 시금치, 상추, 수박, 참외, 오이, 딸기, 무, 고추, 화훼) .....	27
4. '94 작물 재배면적 조사 결과 .....	32
가. 경지이용율 .....	32
1) '94 논밭별 경지이용율 .....	32
2) 년도별 경지이용율('90 ~ '94) .....	33

나. 작물별 재배면적.....	34
1) 총    괄.....	34
2) 식량작물.....	35
3) 채 소 류(노지).....	36
4) 특용, 약용, 전매, 화훼.....	37
5) 과수, 수원지, 묘상, 기타작물.....	38
6) 시설작물.....	39
다. 연도별 작물 재배면적.....	40

## 5. 주요작물 주산지 집중율 및 재배면적.....45

가. 작물별 재배시군수 및 집중율.....45

나. 주요 생산지 시군별 재배면적, 점유율 및 특화계수.....47

<논    벼>.....47	<양 배 추>.....63	<들    깨>.....79
<겉 보 리>.....48	<시 금 치>.....64	<약용작물>.....80
<쌀 보 리>.....49	<수    박>.....65	<사    과>.....81
<백주보리>.....50	<참    외>.....66	<    배    >.....82
<고 구 마>.....51	<오    이>.....67	<복 승 아>.....83
<봄 감 자>.....52	<김 장 무>.....68	<포    도>.....84
<고냉지감자>.....53	<고냉지무>.....69	<감    굴>.....85
<가을감자>.....54	<일 반 무>.....70	<    감    >.....86
<옥수수자실용>...55	<당    근>.....71	<단    감>.....87
<메    밀>.....56	<고    추>.....72	<인    삼>.....88
<    콩    >.....57	<마    늘>.....73	<담    배>.....89
<    팥    >.....58	<양    파>.....74	<시설수박>.....90
<녹    두>.....59	<대    파>.....75	<시설참외>.....91
<김장배추>.....60	<쪽    파>.....76	<시설딸기>.....92
<고냉지배추>.....61	<참    깨>.....77	<시설화훼>.....93
<일반배추>.....62	<땅    콩>.....78	

# 1. 재배면적 조사개요

## 가. 조사대상

전국의 경지를 지번순으로 약 2ha(6,000평)크기로 묶은 모집단 단위구중에서 층별 추출방법에 의해 추출된 37천개 표본단위구를 대상으로 조사하였음.

## 나. 표본설계

### 1) 모집단 단위구 설정

행정구역인 시군단위로 지적도와 토지대장등을 기초하여 인접된 경지의 지번순으로 약 2ha크기로 109만개의 모집단 단위구를 설정

### 2) 층 화

추계치의 정도를 높이기 위하여 모집단 단위구를 논·밭비율, 모작구분, 주재배작물 구분에 따라 14개 성격층으로 층화하였음.

### 3) 표본추출 방법

층화방법에 따라 층화분류한 각층에서 임의추출 방법에 의하여 1~2층은 1/50, 3~6층은 1/40, 7~10층은 1/25, 11~14층은 1/20의 추출율을 적용 시도단위로 추출하여 전국 37천개 표본단위구를 추출하였음.

( 특별·직할시는 도와 같은 정도를 유지하기 위하여 각각 1/40, 1/30, 1/20, 1/15의 추출율을 적용)

### 4) 재배면적 추계

작물재배면적은 시·도단위로 층별 작물재배율에 의하여 추계하며, 층별 재배면적은 층별 표본조사 단위구의 경지면적 합계에 대한 작물별 재배면적을 산출(층별 표본 단위구 재배율)한 것에 해당층 경지면적을 곱하여 추계하며, 이 층별 재배면적의 합계에 의해 도별 재배면적이 추계되고 다시 도별 재배면적의 합계에 의하여 전국 재배면적을 추계함.



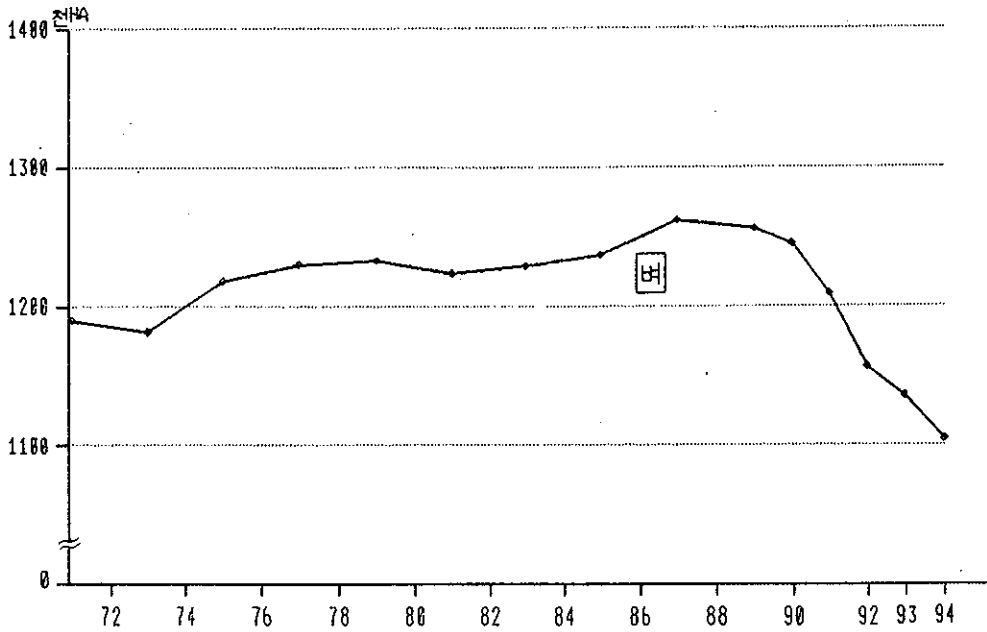


## 2. 재배면적 변동추이

### 가. 총 괄

	'70	'75	'80	'85	'90	'91	'92	'93	'94
	천ha								
총 계	3,478	3,144	2,765	2,592	2,409	2,332	2,261	2,285	2,205
식량작물	2,947	2,522	1,982	1,780	1,669	1,562	1,478	1,467	1,403
( 벼 )	1,203	1,218	1,233	1,237	1,244	1,209	1,157	1,136	1,103
( 맥류 )	1,075	761	360	242	160	127	103	118	85
( 두류 )	365	324	244	196	188	155	135	145	147
( 잡곡 )	123	73	53	40	37	33	33	27	32
( 서류 )	181	146	92	65	40	38	50	41	36
채 소	254	244	359	337	277	299	306	318	303
( 고추 )	37	99	133	118	63	71	77	85	89
( 마늘 )	15	20	37	39	44	49	43	36	35
( 양파 )	4	12	8	11	8	10	14	10	10
( 기타 )	198	113	181	169	162	169	172	187	169
특 약 용	89	118	118	133	130	132	130	124	107
( 참깨 )	26	52	49	73	58	58	46	46	41
( 들깨등 )	63	66	69	60	72	74	84	78	66
과 수	60	74	99	109	131	137	146	154	162
( 사과 )	21	35	46	38	49	51	53	52	52
( 배 )	7	11	9	9	9	9	10	11	13
( 복숭아등 )	32	28	44	62	73	77	83	91	97
수원지 및 기타	128	186	207	233	202	202	201	222	230

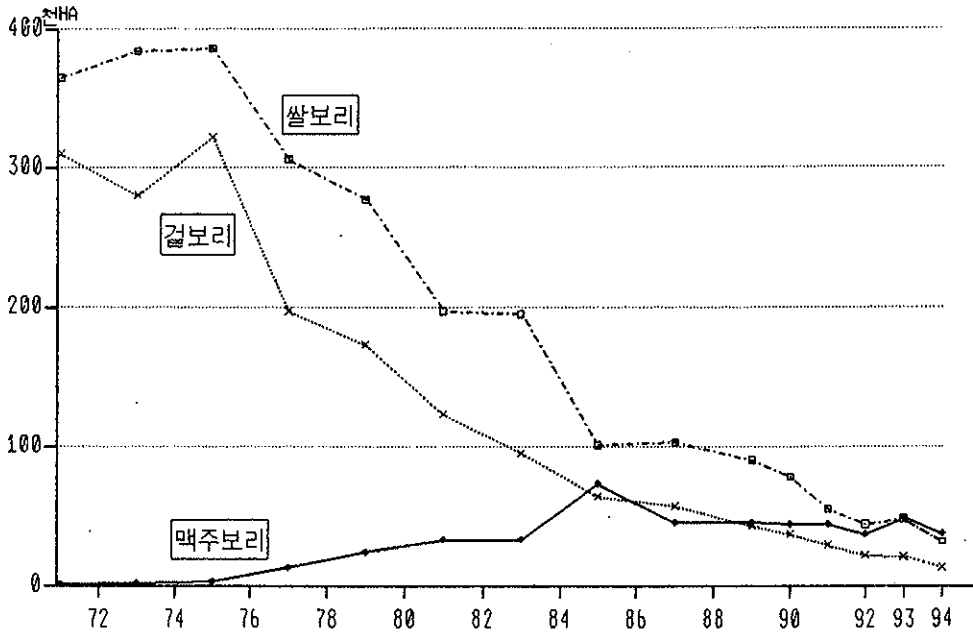
나. 벼



( 단위 : 천ha )

	'71	'75	'79	'81	'83	'85	'87	'89	'90	'91	'92	'93	'94	
벼	천ha	1190	1218	1233	1224	1229	1237	1262	1256	1245	1209	1157	1136	1103
(논벼)		1178	1198	1224	1212	1220	1233	1259	1254	1242	1207	1156	1135	1102
(밭벼)		12	20	9	12	9	4	3	2	3	2	1	1	1

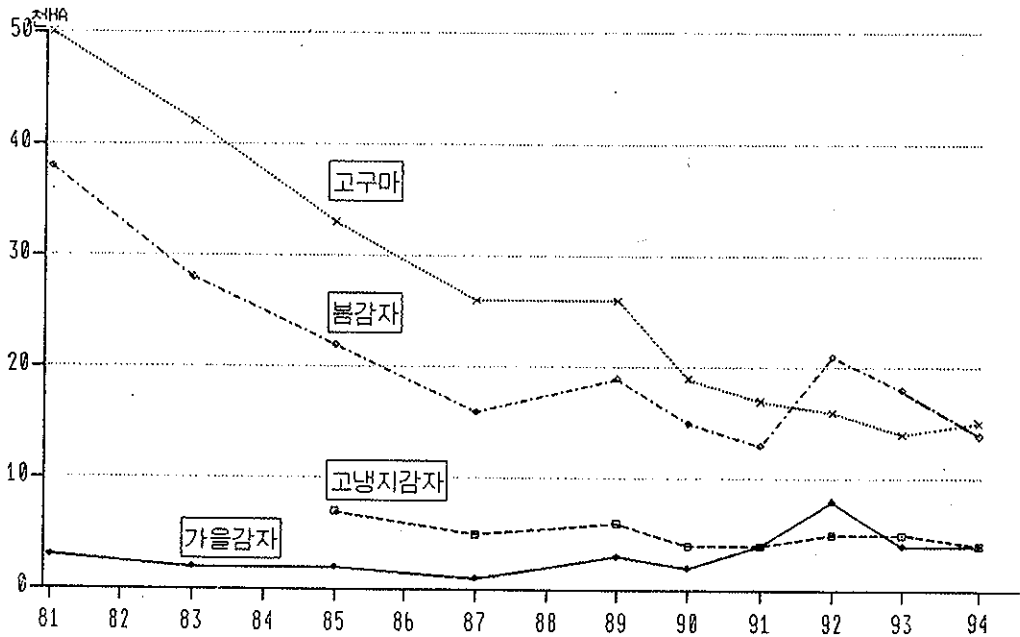
# 다. 맥 류



( 단위 : 천ha )

	'71	'75	'79	'81	'83	'85	'87	'89	'90	'91	'92	'93	'94
겉보리	310	322	173	123	95	64	57	43	37	29	22	21	15
쌀보리	365	386	277	197	195	101	103	90	78	55	44	48	31
맥주보리	1	3	24	33	33	73	45	45	44	44	37	48	38

# 라. 서 류



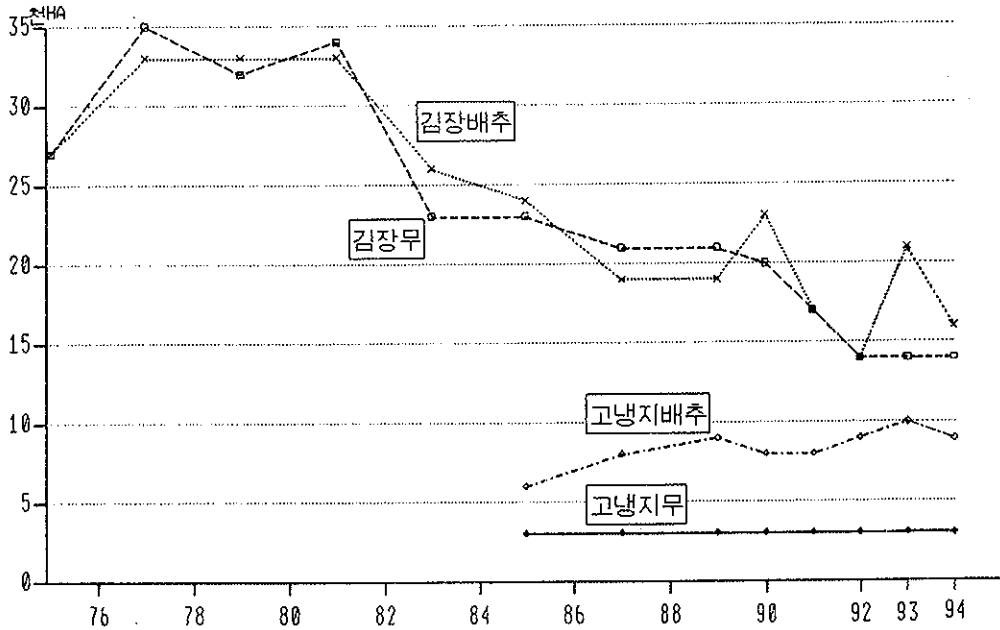
( 단위 : 천ha )

	'81	'83	'85	'87	'89	'90	'91	'92	'93	'94
	천ha									
고구마	50	42	33	26	26	19	17	16	14	15
감 자	41	30	31	22	28	21	21	34	27	22
( 봄 )	38	28	22	16	19	15	13	21	18	14
( 고냉지 )	-	-	7	5	6	4	4	5	5	4
( 가을 )	3	2	2	1	3	2	4	8	4	4

※ '83년까지는 봄 감자에 고냉지 감자가 포함되었음.

# 마. 채 소 류

< 김장, 고냉지 채소 >

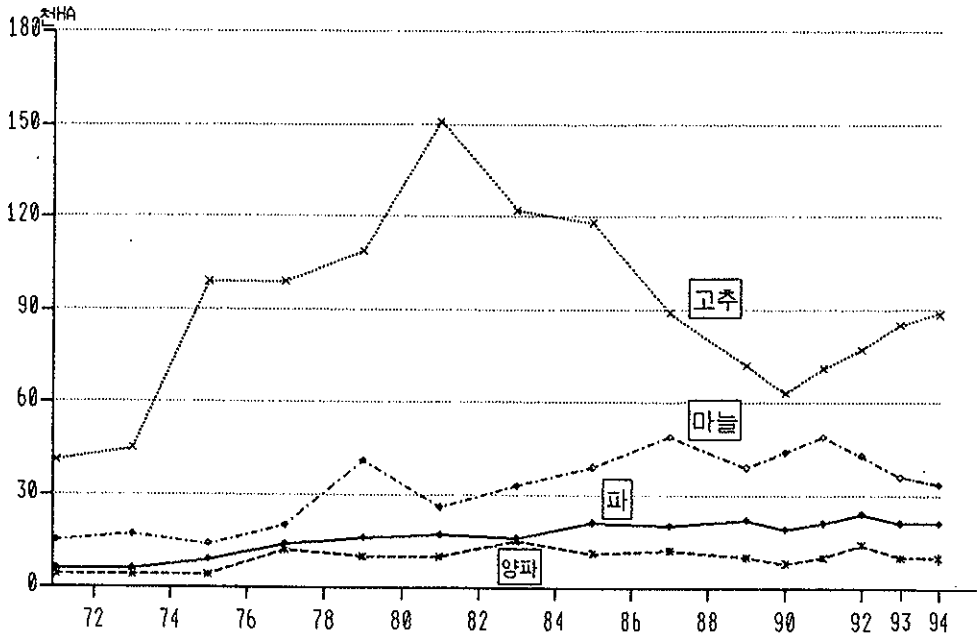


( 단위 : 천ha )

	'75	'79	'81	'83	'85	'87	'89	'90	'91	'92	'93	'94
	천ha											
김장 배추	27	33	33	26	24	19	19	23	17	14	21	16
고냉지 "	-	-	-	-	6	8	9	8	8	9	10	9
김 장 무	27	32	34	23	23	21	21	20	17	14	14	14
고냉지 무	-	-	-	-	3	3	3	3	3	3	3	3

※ '83년 까지의 고냉지배추. 무는 김장배추. 무에 포함.

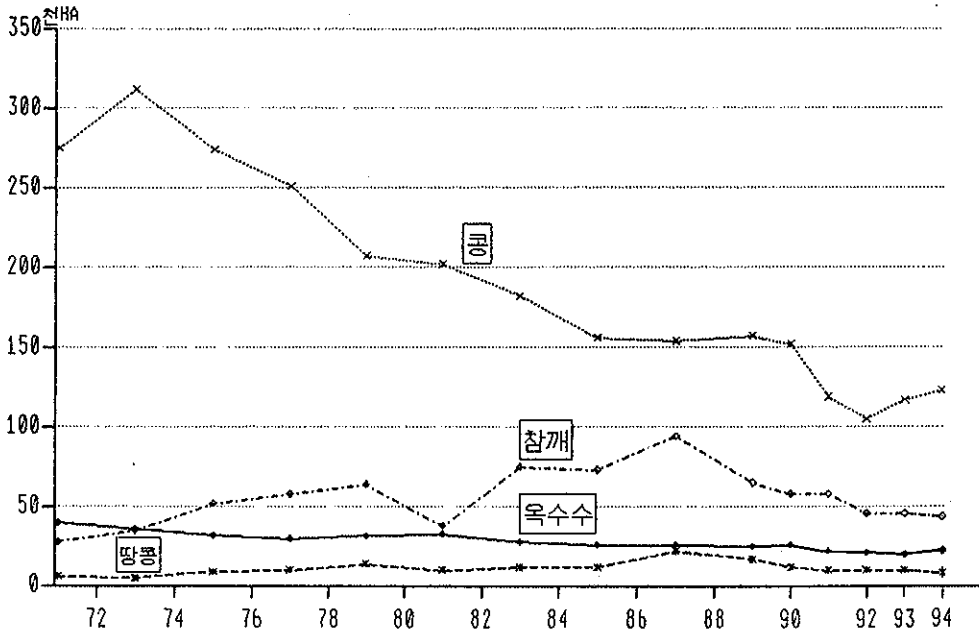
< 조미채소 >



(단위 : 천 ha)

	'71	'75	'79	'81	'83	'85	'87	'89	'90	'91	'92	'93	'94
	천ha												
고 추	41	99	109	151	122	118	89	72	63	71	77	85	89
마 늘	15	14	41	26	33	39	49	39	44	49	43	36	35
양 파	4	4	10	10	15	11	12	10	8	10	14	10	10
파	6	9	16	17	16	21	20	22	19	21	24	21	21

바. 두류 및 옥수수



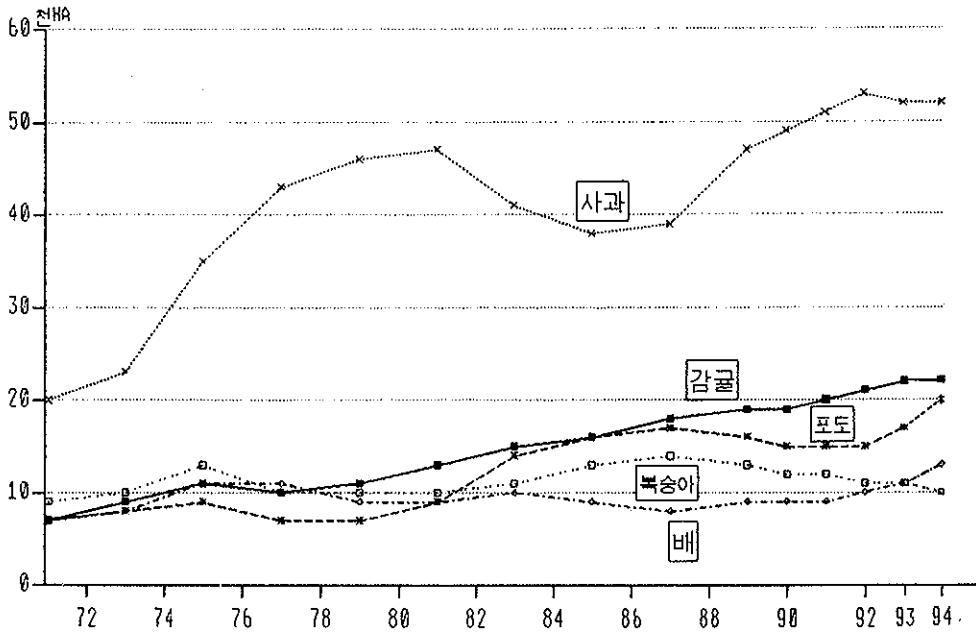
( 단위 : 천ha )

	'71	'75	'79	'81	'83	'85	'87	'89	'90	'91	'92	'93	'94
콩	275	274	207	202	182	156	154	157	152	119	105	117	122
참 깨	28	52	64	38	75	73	94	65	58	58	46	46	41
땅 콩	6	9	14	10	12	12	22	17	12	10	10	10	9
옥수수	40	32	32	33	28	26	26	25	26	22	21	20	22

※ 옥수수는 자실용 및 간식용을 합한것임.



# 사 과 수



( 단위 : 천ha )

	'71	'75	'79	'81	'83	'85	'87	'89	'90	'91	'92	'93	'94
사 과	천ha 20	35	46	47	41	38	39	47	49	51	53	52	52
배	7	11	9	9	10	9	8	9	9	9	10	11	13
복숭아	9	13	10	10	11	13	14	13	12	12	11	11	10
포 도	7	9	7	9	14	16	17	16	15	15	15	17	20
감 귤	7	11	11	13	15	16	18	19	19	20	21	22	22

### 3. 주요작물 도별 재배면적 및 점유율('91~'94)

#### 가. 논 벼

	'91		'92		'93		'94	
	재배면적	점유율	재배면적	점유율	재배면적	점유율	재배면적	점유율
전 국	1206,613 <sup>ha</sup>	100.0 <sup>%</sup>	1155,645	100.0	1134,943	100.0	1101,678	100.0
전 남	211,112	17.5	205,617	17.8	204,456	18.0	204,755	18.6
충 남	184,987	15.3	180,782	15.6	178,309	15.7	174,195	15.8
전 북	174,218	14.5	169,253	14.7	166,911	14.7	163,648	14.9
경 기	173,995	14.4	167,803	14.5	165,245	14.6	159,565	14.5
경 북	180,871	15.0	166,984	14.5	161,991	14.3	152,823	13.9
경 남	149,471	12.4	140,101	12.1	137,122	12.1	131,248	11.9
충 북	73,297	6.1	69,487	6.0	67,002	5.9	64,318	5.8
강 원	58,205	4.8	55,359	4.8	53,685	4.7	50,916	4.6
제 주	457	0.0	259	0.0	222	0.0	210	0.0

#### 나. 맥 류

< 결 보리 >

도 별	'91		'92		'93		'94		주산지 시군
	재 배 면 적	점 유 율	재 배 면 적	점 유 율	재 배 면 적	점 유 율	재 배 면 적	점 유 율	
전 국	28,553 <sup>ha</sup>	100 <sup>%</sup>	22,173	100	21,069	100	14,932	100	
경 북	12,817	45.0	8,471	38.2	7,884	37.4	4,930	33.0	경주, 청도, 달성, 영덕, 영의성, 영일, 울진, 군위, 김제, 부안, 정읍, 의산
전 북	3,541	12.4	4,635	20.9	5,071	24.1	4,679	31.3	
경 남	10,144	35.5	7,565	34.1	6,670	31.7	4,352	29.1	밀양, 함천, 창녕, 진양, 합안, 울산, 거창, 의령, 삼척, 명주, 동해
강 원	669	2.3	450	2.0	480	2.3	404	2.7	
충 남	800	2.8	575	2.6	517	2.4	308	2.1	서산
경 기	214	0.7	265	1.2	234	1.1	191	1.3	평택
충 북	368	1.3	212	1.0	213	1.0	68	0.5	영동
전 남	0	0.0	0	0.0	0	0.0	0	0.0	

< 쌀 보리 >

도 별	'91		'92		'93		'94		주산지 시군
	재 배적	점유율	재 배적	점유율	재 배적	점유율	재 배적	점유율	
전 국	ha	%							
	54,879	100	43,920	100	48,183	100	31,042	100	
전 남	39,464	71.9	33,653	76.6	37,012	76.8	20,199	65.1	영광, 장흥, 신안, 진도, 보성, 고흥, 광양, 증주, 화순, 구례
전 북	6,081	11.1	3,312	7.5	4,879	10.1	3,862	12.4	옥구, 김제, 부안, 군산
경 남	8,870	16.1	6,639	15.1	5,399	11.2	3,814	12.3	고성, 남해, 하동, 창원, 산청
충 남	95	0.2	212	0.5	779	1.6	3,065	9.9	서천
경 북	166	0.3	64	0.2	81	0.2	61	0.2	영일
제 주	203	0.4	40	0.1	33	0.1	41	0.1	제주

< 맥주 보리 >

도 별	'91		'92		'93		'94		주산지 시군
	재 배적	점유율	재 배적	점유율	재 배적	점유율	재 배적	점유율	
전 국	ha	%							
	43,811	100	37,201	100	47,565	100	38,247	100	
전 남	22,473	51.3	20,821	56.0	28,616	60.2	22,256	58.2	해남, 고흥, 강진, 완도, 장흥, 진도, 여천, 보성, 영암, 증주, 하동, 사천, 의령, 고성, 하동, 산청, 남해, 산청, 진양, 산청
경 남	13,201	30.1	10,930	29.4	13,462	28.3	9,126	23.9	
제 주	8,137	18.6	5,450	14.6	5,487	11.5	6,865	17.9	북제주, 남제주

다. 서류, 옥수수

< 고구마 >

도 별	'91		'92		'93		'94		주산지 시군		
	재 배 면	배 적	점 유 율	재 배 면	배 적	점 유 율	재 배 면	배 적		점 유 율	
전 국	25,557	ha	100	%	15,683	100	14,132	100	14,652	100	
전 남	9,524		37.3		5,586	35.6	4,903	34.7	4,943	33.7	여천, 해남, 영암, 완도, 고흥, 신안, 나주
경 남	4,785		18.7		2,983	19.0	2,893	20.5	2,773	18.9	남해, 통영, 진양, 합천, 거제, 고성, 산청, 창녕
전 북	2,184		8.5		1,770	11.3	1,425	10.0	1,848	12.6	김제, 익산, 부안, 정읍
제 주	4,898		19.2		1,572	10.0	1,791	12.7	1,426	9.7	남제주, 북제주
경 기	820		3.2		1,280	8.2	1,025	7.3	1,311	9.0	여주
경 북	1,454		5.7		1,136	7.2	953	6.7	1,074	7.3	성주
충 남	1,405		5.5		871	5.6	774	5.5	812	5.6	논산
충 북	248		1.0		292	1.9	181	1.3	242	1.7	청원
강 원	239		0.9		193	1.2	187	1.3	223	1.5	영월

< 봄감자 >

도 별	'91		'92		'93		'94		주산지 시군		
	재 배 면	배 적	점 유 율	재 배 면	배 적	점 유 율	재 배 면	배 적		점 유 율	
전 국	13,235	ha	100	%	20,790	100	17,895	100	13,939	100	
강 원	3,204		24.2		3,949	19.0	3,231	18.1	2,845	20.4	명주, 홍천, 강릉, 춘천, 영월, 인제, 양양, 평창
전 남	2,154		16.3		3,638	17.5	3,309	18.5	2,205	15.8	보성, 신안, 해남, 여천
제 주	1,697		12.8		3,458	16.6	2,990	16.7	2,184	15.7	남제주, 북제주
경 남	1,858		14.0		2,762	13.3	2,688	15.0	1,786	12.8	밀양, 창녕, 함양, 거창, 합천
경 북	1,713		12.9		2,695	13.0	1,888	10.5	1,729	12.4	봉화, 금릉, 안동, 울진, 예천
전 북	767		5.8		1,234	5.9	1,300	7.3	998	7.2	남원, 김제, 정읍
경 기	708		5.4		1,074	5.2	965	5.4	837	6.0	양평
충 남	619		4.7		1,059	5.1	859	4.8	797	5.7	당진
충 북	515		3.9		921	4.4	665	3.7	558	4.0	괴산

< 고냉지 감자 >

도 별	'91		'92		'93		'94		주산지 시군
	재 배 면 적	점유 율	재 배 면 적	점유 율	재 배 면 적	점유 율	재 배 면 적	점유 율	
전 국	ha 4,376	% 100	5,285	100	4,945	100	4,272	100	평창, 정선, 명주, 홍천, 횡성, 인제, 삼척, 양구, 태백 영일 장수, 순창
강 원	4,337	99.1	5,168	97.8	4,921	99.5	4,237	99.2	
경 북	3	0.1	1	0.0	9	0.2	24	0.6	
전 북	35	0.8	116	2.2	9	0.2	11	0.2	
경 남	-	-	-	-	5	0.1	-	-	
경 기	1	0.0	-	-	1	0.0	-	-	

< 옥수수 >

도 별	'91		'92		'93		'94		주산지 시군
	재 배 면 적	점유 율	재 배 면 적	점유 율	재 배 면 적	점유 율	재 배 면 적	점유 율	
전 국	ha 21,874	% 100	20,937	100	19,622	100	21,667	100	정선, 영월, 홍천, 횡성, 평창, 인제, 양구, 단양, 제천, 청원, 괴산, 보은 여천, 보성, 진도, 곡성 봉화, 문경, 영양, 울진 의령, 합천 양평, 가평, 연천 천안 무주
강 원	12,013	54.9	10,640	50.8	9,396	47.9	10,452	48.2	
충 북	3,188	14.6	3,511	16.8	3,056	15.6	3,265	15.1	
전 남	1,216	5.6	1,137	5.4	1,493	7.6	1,652	7.6	
경 북	1,781	8.1	1,532	7.3	1,249	6.4	1,606	7.4	
경 남	1,139	5.2	1,424	6.8	1,467	7.5	1,574	7.3	
경 기	1,287	5.9	1,363	6.5	1,403	7.1	1,495	6.9	
충 남	704	3.2	776	3.7	902	4.6	930	4.3	
전 북	483	2.2	481	2.3	549	2.8	585	2.7	
제 주	63	0.3	73	0.4	107	0.5	108	0.5	

라. 두류

< 콩 >

도 별	'91		'92		'93		'94		주산지 시군
	재 배 면	점 유 율	재 배 면	점 유 율	재 배 면	점 유 율	재 배 면	점 유 율	
전 국	ha 119066	% 100	104647	100	116825	100	121729	100	
전 남	40,225	33.8	34,869	33.3	35,320	30.2	37,164	30.5	신안, 무안, 고흥, 해남, 완도, 진도
경 북	18,178	15.3	17,452	16.7	19,918	17.0	21,252	17.5	영일, 상주, 경주, 문경, 예천
경 남	13,378	11.2	11,835	11.3	12,459	10.7	13,260	10.9	남해, 합천, 밀양
충 남	9,913	8.3	7,638	7.3	9,203	7.9	10,015	8.2	태안
충 북	8,550	7.2	8,479	8.1	10,827	9.3	9,655	7.9	청원, 단양, 증원, 괴산
경 기	7,965	6.7	6,683	6.4	7,884	6.7	8,186	6.7	화성,
제 주	6,509	5.5	5,702	5.5	7,020	6.0	7,899	6.5	북제주, 남제주
강 원	7,803	6.5	6,956	6.6	7,787	6.7	7,613	6.3	홍천
전 북	6,545	5.5	5,033	4.8	6,407	5.5	6,685	5.5	합평

< 팥 >

도 별	'91		'92		'93		'94		주산지 시군
	재 배 면	점 유 율	재 배 면	점 유 율	재 배 면	점 유 율	재 배 면	점 유 율	
전 국	ha 22,857	% 100	18,902	100	17,403	100	15,672	100	
충 북	5,369	23.5	4,601	24.3	4,339	24.9	3,237	20.7	괴산, 단양, 제천, 보은, 증원
강 원	3,583	15.7	2,361	12.5	2,301	13.2	2,560	16.3	횡성, 평창, 홍천, 영월
경 북	3,401	14.9	3,034	16.1	2,630	15.1	2,227	14.2	성주, 예천, 칠곡, 상주, 문경
전 남	2,545	11.1	2,183	11.5	1,971	11.3	1,696	10.8	여천, 신안, 보성
경 기	2,064	9.0	1,695	9.0	1,476	8.5	1,564	10.0	화성
충 남	2,380	10.4	1,773	9.4	1,498	8.6	1,529	9.8	금산
경 남	1,510	6.6	1,539	8.1	1,469	8.5	1,414	9.0	창원, 거창
전 북	1,717	7.5	1,465	7.8	1,438	8.3	1,296	8.3	무주, 임실
제 주	288	1.3	251	1.3	281	1.6	149	0.9	남제주

마. 채 소 류(노지)

< 김장 배추 >

도 별	'91		'92		'93		'94		주산지 시군
	재 면 배 적	점 유 율	재 면 배 적	점 유 율	재 면 배 적	점 유 율	재 면 배 적	점 유 율	
전 국	17,268	100	13,956	100	20,874	100	15,976	100	
충 남	3,194	18.5	2,538	18.2	4,068	19.5	3,247	20.3	당진, 홍성, 아산, 천안
전 남	2,857	16.5	2,687	19.3	4,002	19.2	3,011	18.8	나주, 영암, 광주, 영광
경 기	2,356	13.6	2,069	14.8	2,908	13.9	2,293	14.4	화성, 파주, 포천, 여주,
경 남	2,335	13.5	2,033	14.6	3,055	14.6	2,271	14.2	평택, 김해, 부산, 사천, 함안,
전 북	1,812	10.5	1,225	8.8	2,126	10.2	1,850	11.6	고창, 완주, 부안, 전주
경 북	1,957	11.3	1,427	10.2	2,009	9.6	1,440	9.0	선산, 고령
강 원	896	5.2	698	5.0	1,031	5.0	772	4.8	원주
충 북	1,174	6.8	800	5.7	1,063	5.1	758	4.8	괴산, 증원
제 주	687	4.0	479	3.4	612	2.9	334	2.1	북제주

< 고냉지 배추 >

도 별	'91		'92		'93		'94		주산지 시군
	재 면 배 적	점 유 율	재 면 배 적	점 유 율	재 면 배 적	점 유 율	재 면 배 적	점 유 율	
전 국	8,163	100	8,957	100	9,841	100	8,619	100	
강 원	5,868	71.9	6,456	72.1	7,321	74.4	6,561	76.1	평창, 정선, 홍천, 횡성,
전 북	1,639	20.1	1,645	18.4	1,492	15.2	1,374	15.9	삼척, 인제, 태백, 영월, 창수, 남원, 무주, 순창
경 남	318	4.0	397	4.4	428	4.3	343	4.0	거창, 고성, 함양
경 북	234	2.9	370	4.1	442	4.5	309	3.6	문경, 금릉, 영일
충 북	48	0.5	54	0.6	158	1.6	32	0.4	
전 남	48	0.5	31	0.4	0	0.0	0	0.0	
충 남	8	0.1	4	0.0	0	0.0	0	0.0	
경 기	0	0.0	0	0.0	0	0.0	0	0.0	

< 김장 무 >

도 별	'91		'92		'93		'94		주산지 시군		
	재 면	배 적	점 유	배 적	점 유	재 면	배 적	점 유			
전 국	17,315	ha	100	%	15,106	100	16,064	100	14,461	100	
전 북	3,373		19.5		2,755	18.2	3,655	22.8	3,592	24.8	고창, 김제, 부안, 무주
전 남	3,978		23.0		3,796	25.1	3,819	23.8	3,495	24.2	영암, 나주, 광주, 영광, 나주, 무안
충 남	2,740		15.8		2,319	15.4	2,510	15.6	2,536	17.5	당진, 부여, 홍성, 예산, 아산
경 기	2,628		15.2		2,466	16.3	2,378	14.8	1,714	11.9	화성, 파주, 이천, 포천
경 남	1,449		8.4		1,236	8.2	1,323	8.2	1,106	7.7	창녕
경 북	1,172		6.8		1,191	7.9	1,143	7.1	730	5.0	경주
강 원	863		5.0		740	4.9	677	4.2	664	4.6	춘천
충 북	838		4.8		447	3.0	399	2.5	437	3.0	괴산
제 주	274		1.6		156	1.0	160	1.0	187	1.3	제주시

※ 김장무면적은 총각무(김장용)의 면적을 포함하였음.

< 고냉지 무 >

도 별	'91		'92		'93		'94				
	재 면	배 적	점 유	배 적	점 유	재 면	배 적	점 유			
전 국	2,774	ha	100	%	3,328	100	2,470	100	3,245	100	
강 원	1,706		62.2		2,248	67.6	1,624	65.7	2,097	64.6	평창, 정선, 인제, 횡성, 홍천
전 북	522		19.0		407	12.2	343	13.9	550	17.0	장수, 진안
경 북	147		5.4		213	6.4	226	9.2	295	9.1	금릉
경 남	241		8.8		327	9.8	263	10.6	276	8.5	거창
충 북	83		3.0		100	3.0	14	0.6	27	0.8	
전 남	16		0.6		0	0.0	0	0.0	0	0.0	
충 남	29		1.0		20	0.6	0	0.0	0	0.0	
경 기	0		0.0		13	0.4	0	0.0	0	0.0	



< 고 추 >

도 별	'91		'92		'93		'94		주산지 시군
	재 배 면 적	점 유 율	재 배 면 적	점 유 율	재 배 면 적	점 유 율	재 배 면 적	점 유 율	
전 국	70,919	100	77,178	100	85,221	100	88,871	100	
경 북	20,471	28.9	22,490	30.1	23,218	28.9	22,260	25.1	안동, 청송, 의성, 영양, 안동, 화성, 영주, 영풍, 영양, 충북, 괴산, 증평, 제천, 음성, 전남, 영광, 해남, 신안, 영암
충 북	10,850	15.3	11,986	14.6	13,301	15.3	13,991	15.7	
전 남	8,354	11.8	10,008	11.7	12,310	11.8	13,003	14.6	
전 북	8,526	12.0	9,734	12.1	11,033	12.0	11,267	12.7	고창, 정읍, 임실, 부안, 완주
충 남	7,018	9.9	7,567	9.2	8,130	9.9	8,923	10.0	당진, 공주, 서산, 홍성
경 기	5,770	8.1	5,722	8.5	6,674	8.1	7,957	9.0	화성
강 원	6,162	8.7	5,867	8.0	6,415	8.7	6,857	7.7	영월, 정선, 평창, 홍천
경 남	3,729	5.2	3,769	5.7	4,076	5.2	4,545	5.1	창녕
제 주	39	0.1	35	0.1	64	0.1	68	0.1	

< 마 늘 >

도 별	'91		'92		'93		'94		주산지 시군
	재 배 면 적	점 유 율	재 배 면 적	점 유 율	재 배 면 적	점 유 율	재 배 면 적	점 유 율	
전 국	38,505	100	43,494	100	36,241	100	34,959	100	
전 남	11,653	30.3	16,478	32.2	14,573	35.3	14,775	42.5	무안, 신안, 해남, 고흥, 진도
경 남	4,977	12.9	7,286	14.2	5,377	16.7	5,484	15.7	남해, 창녕, 합천, 하동
경 북	7,817	20.3	6,997	19.6	5,388	17.6	4,810	13.7	의성, 영천, 군위, 안동, 달성
충 남	6,863	17.8	5,843	16.9	4,925	14.6	4,765	13.6	태안, 서산, 당진, 논산, 홍성
경 기	1,414	3.7	1,564	3.6	1,551	3.1	1,371	3.9	화성
충 북	2,176	5.7	1,910	5.2	1,538	4.7	1,237	3.5	단양
제 주	1,454	3.7	1,467	3.2	1,298	3.4	1,080	3.1	북제주
전 북	1,082	2.8	1,007	2.6	810	2.5	750	2.1	완주
강 원	1,069	2.8	942	2.5	781	2.1	687	1.9	삼척

< 양 파 >

도 별	'91		'92		'93		'94		주산지 시군		
	재 배 면	배 적	점 유 율	재 배 면	배 적	점 유 율	재 배 면	배 적		점 유 율	
전 국	10,270	ha	100	%	14,066	100	9,716	100	9,674	100	
전 남	4,466	43.5	5,980	42.5	4,667	48.0	4,636	47.9	무안, 신안, 함평, 해남, 고흥		
경 남	2,639	25.7	3,461	24.6	2,321	23.9	2,393	24.8	창녕, 의령, 함양, 합천		
경 북	2,259	22.0	3,248	23.1	2,040	21.0	1,825	18.9	영천, 금릉, 의성, 군위, 영남		
제 주	455	4.4	725	5.2	355	3.7	455	4.7	북제주		
전 북	298	2.9	373	2.7	203	2.1	214	2.2	완주		
충 남	149	1.5	268	1.9	127	1.3	146	1.5	당진		
강 원	3	0.0	5	0.0	1	0.0	3	0.0			
경 기	0	0.0	5	0.0	2	0.0	2	0.0			
충 북	0	0.0	1	0.0	0	0.0	0	0.0			

< 파 >

도 별	'91		'92		'93		'94		주산지 시군		
	재 배 면	배 적	점 유 율	재 배 면	배 적	점 유 율	재 배 면	배 적		점 유 율	
전 국	20,832	ha	100	%	24,461	100	21,318	100	20,521	100	
전 남	5,292	25.4	6,322	25.8	5,273	24.7	5,017	24.4	진도, 무안, 여천, 고흥		
경 기	3,082	14.8	3,681	15.1	3,430	16.1	3,588	17.5	화성, 이천, 파주		
경 북	3,217	15.5	3,917	16.0	3,399	16.0	3,197	15.6	대구, 칠곡, 금릉		
충 남	2,314	11.1	2,675	10.9	2,162	10.1	2,414	11.8	아산, 당진, 홍성, 서산		
경 남	2,487	11.9	3,054	12.5	2,816	13.2	2,251	11.0	부산, 양산		
전 북	1,799	8.6	1,781	7.3	1,672	7.8	1,462	7.1	부안		
제 주	1,004	4.8	1,211	5.0	1,292	6.1	1,203	5.8	북제주, 남제주, 제주시		
충 북	871	4.2	986	4.0	756	3.6	740	3.6	청원		
강 원	766	3.7	834	3.4	518	2.4	649	3.2	홍천		

바. 특용

< 참 개 >

도 별	'91		'92		'93		'94		주산지 시군
	재 배 적 면	점 유 율	재 배 적 면	점 유 율	재 배 적 면	점 유 율	재 배 적 면	점 유 율	
전 국	57,669	100	46,331	100	46,369	100	40,834	100	
전 남	11,550	20.0	10,171	22.0	11,842	25.5	10,283	25.2	해남, 여천, 신안, 무안, 고흥, 의성, 예천, 상주, 영풍, 석산 증원, 청원, 괴산, 금산 부안, 고창 여주, 연천, 이천 창녕 북제주 홍천
경 북	13,999	24.3	10,189	22.0	10,305	22.2	8,843	21.6	
충 남	6,433	11.2	4,788	10.3	4,612	9.9	4,122	10.1	
충 북	6,429	11.1	4,884	10.5	4,238	9.1	4,029	9.9	
전 북	4,919	8.5	3,996	8.6	4,160	9.0	3,838	9.4	
경 기	4,707	8.2	3,501	7.6	3,223	7.0	3,416	8.4	
경 남	5,726	9.9	4,928	10.6	5,137	11.1	3,411	8.3	
제 주	2,348	4.1	2,618	5.7	1,749	3.8	1,712	4.2	
강 원	1,558	2.7	1,256	2.7	1,103	2.4	1,180	2.9	

< 땅 콩 >

도 별	'91		'92		'93		'94		주산지 시군
	재 배 적 면	점 유 율	재 배 적 면	점 유 율	재 배 적 면	점 유 율	재 배 적 면	점 유 율	
전 국	10,636	100	9,976	100	10,183	100	8,815	100	
경 기	3,135	29.5	2,689	27.0	2,704	26.5	2,136	24.2	여주, 이천, 포천, 안성, 회성, 상주, 군위, 영풍, 안동, 괴산, 고창, 부안, 정읍, 익산 태안, 논산, 천안, 예산, 아산 증원, 음성, 청원, 제천 창녕, 합천 영광 원주
경 북	1,697	15.9	1,856	18.6	1,623	15.9	1,785	20.3	
전 북	1,385	13.0	1,199	12.0	1,590	15.6	1,345	15.3	
충 남	1,367	12.9	1,339	13.4	1,504	14.8	1,121	12.7	
충 북	1,341	12.6	1,374	13.8	1,316	12.9	1,087	12.3	
경 남	575	5.4	511	5.1	469	4.6	549	6.2	
전 남	793	7.5	572	5.7	578	5.7	524	6.0	
강 원	313	2.9	400	4.0	321	3.2	257	2.9	
제 주	30	0.3	36	0.4	78	0.8	11	0.1	

# 사. 과 수

## < 사과 >

도 별	'91		'92		'93		'94		주산지 시군
	재 배 면 적	점 유 율	재 배 면 적	점 유 율	재 배 면 적	점 유 율	재 배 면 적	점 유 율	
전 국	50,595 <sup>ha</sup>	100 <sup>%</sup>	52,985	100	52,297	100	52,098	100	
경 북	34,525	68.2	36,784	69.4	36,468	69.7	36,355	69.8	의성, 안동, 영풍, 상주, 영천, 군위, 경주, 문경, 봉화, 영양, 울진, 울릉, 울진, 울진, 울진
충 북	5,433	10.7	5,565	10.5	5,232	10.0	5,210	10.0	의성, 안동, 영풍, 상주, 영천, 군위, 경주, 문경, 봉화, 영양, 울진, 울릉, 울진, 울진, 울진
충 남	5,064	10.0	5,170	9.8	5,153	9.9	5,178	9.9	예산, 홍성, 아산, 논산
경 기	2,283	4.5	2,158	4.1	2,126	4.1	1,860	3.6	가평, 이천
경 남	1,457	2.9	1,574	3.0	1,634	3.1	1,832	3.5	거창
전 북	982	2.0	945	1.8	952	1.8	966	1.9	정읍
강 원	617	1.2	552	1.0	483	0.9	461	0.9	춘천
전 남	234	0.5	237	0.4	249	0.5	236	0.4	장성

## < 배 >

도 별	'91		'92		'93		'94		주산지 시군
	재 배 면 적	점 유 율	재 배 면 적	점 유 율	재 배 면 적	점 유 율	재 배 면 적	점 유 율	
전 국	9,495 <sup>ha</sup>	100 <sup>%</sup>	10,339	100	11,009	100	12,649	100	
경 기	2,586	27.3	2,722	26.3	2,694	24.5	2,847	22.5	안성, 이천, 송탄, 화성, 김포, 평택, 남양주
전 남	1,953	20.6	2,196	21.2	2,271	20.6	2,666	21.1	나주, 영암
충 남	1,796	18.9	1,872	18.1	2,035	18.5	2,498	19.7	천안, 아산, 대전, 예산, 논산, 공주
경 북	715	7.5	952	9.2	1,291	11.7	1,637	12.9	상주, 음릉, 영일, 경주
경 남	1,501	15.8	1,491	14.4	1,505	13.7	1,595	12.6	울산, 진양, 하동, 합천, 진주, 울진, 울진
전 북	381	4.0	490	4.8	507	4.6	618	4.9	전주, 고창
충 북	326	3.4	347	3.4	424	3.8	527	4.2	영동
강 원	237	2.5	269	2.6	282	2.6	261	2.1	영주

< 복숭아 >

도 별	'91		'92		'93		'94		주산지 시군
	재 배 면	점 유 율	재 배 면	점 유 율	재 배 면	점 유 율	재 배 면	점 유 율	
전 국	11,529	100	10,635	100	10,548	100	10,166	100	
경 북	5,043	43.8	4,825	45.4	5,040	47.8	5,110	50.3	청도, 경산, 영천, 금릉, 대동, 대구, 김천, 안동, 칠곡, 경상북도
충 남	1,408	12.2	1,310	12.3	1,273	12.1	1,115	11.0	논산, 아산, 온양, 금성, 옥천, 영동
충 북	1,134	9.8	1,102	10.4	1,085	10.3	1,036	10.2	밀양, 함안, 창녕, 진주, 창원
경 남	1,121	9.7	979	9.2	907	8.6	850	8.3	전주, 원주
전 북	1,001	8.7	802	7.5	676	6.4	624	6.1	이천, 화성
경 기	763	6.6	604	5.7	622	5.9	567	5.6	승주, 화순
전 남	631	5.5	626	5.9	593	5.6	537	5.3	춘천
강 원	428	3.7	387	3.6	352	3.3	327	3.2	

< 포도 >

도 별	'91		'92		'93		'94		주산지 시군
	재 배 면	점 유 율	재 배 면	점 유 율	재 배 면	점 유 율	재 배 면	점 유 율	
전 국	14,802	100	14,957	100	16,991	100	19,773	100	
경 북	6,202	41.9	6,578	44.0	7,623	44.9	8,801	44.5	금릉, 경산, 영천, 대구, 상주, 영천, 김천, 칠곡, 청도, 영동, 옥천, 천안, 청원
충 북	2,357	15.9	2,533	16.9	3,078	18.1	3,552	18.0	대전, 금산, 아산, 논산
충 남	1,927	13.0	1,881	12.6	2,142	12.6	2,774	14.0	안성, 김포, 화성, 포천
경 기	2,132	14.4	1,863	12.5	1,903	11.2	2,303	11.7	밀양, 거창, 함안
경 남	974	6.6	927	6.2	1,003	5.9	1,027	5.2	광주, 나주, 장성
전 남	716	4.9	708	4.7	696	4.1	680	3.4	김제
전 북	374	2.5	366	2.4	462	2.7	554	2.8	
강 원	120	0.8	101	0.7	84	0.5	82	0.4	춘천

< 감귤 >

도 별	'91		'92		'93		'94		주산지 시군		
	재 배 면	배 적	점 유 율	재 배 면	배 적	점 유 율	재 배 면	배 적		점 유 율	
전 국	20,221	ha	100	%	22,413	100	22,247	100	22,233	100	
제 주	20,214	ha	100	%	22,388	99.9	22,230	100	22,205	99.8	남제주, 북제주, 서귀포
전 남	6	ha	0.0	%	15	0.1	14	0.0	14	0.1	고흥
경 남	1	ha	0.0	%	10	0.0	3	0.0	14	0.1	남해

< 감 >

도 별	'91		'92		'93		'94		주산지 시군		
	재 배 면	배 적	점 유 율	재 배 면	배 적	점 유 율	재 배 면	배 적		점 유 율	
전 국	15,076	ha	100	%	17,584	100	19,719	100	22,440	100	
경 남	6,872	ha	45.6	%	7,861	44.7	8,616	43.7	9,621	42.9	밀양, 창원, 창녕, 김해,
전 남	4,514	ha	29.9	%	5,296	30.1	6,106	31.0	6,955	31.0	진양, 장성, 광주, 고흥,
경 북	2,441	ha	16.2	%	3,102	17.6	3,450	17.5	4,049	18.0	승평, 양도, 경주, 상주, 경산,
전 북	536	ha	3.6	%	619	3.5	703	3.6	893	4.0	청양, 영일, 완주
충 남	378	ha	2.5	%	362	2.1	425	2.2	450	2.0	논산
충 북	89	ha	0.6	%	94	0.5	125	0.6	157	0.7	영동
강 원	80	ha	0.5	%	98	0.6	120	0.6	150	0.7	양양
제 주	108	ha	0.7	%	106	0.6	124	0.6	106	0.5	제주
경 기	58	ha	0.4	%	46	0.3	50	0.2	59	0.2	화성

## 아. 전 매 작 물

〈 인 삼 〉

도 별	'91		'92		'93		'94		주산지 시군
	재 배 적	점 유 율	재 배 적	점 유 율	재 배 적	점 유 율	재 배 적	점 유 율	
전 국	18,115	100	17,228	100	16,938	100	14,773	100	
충 북	4,577	25.3	4,588	26.6	4,588	27.1	4,003	27.1	괴산, 음성, 옥천, 영동, 보은, 진천
충 남	4,127	22.8	3,874	22.5	3,896	23.0	3,563	24.1	
전 북	3,282	18.1	3,201	18.6	2,924	17.3	2,369	16.0	당진, 신안, 무주, 완주, 익산
경 기	2,768	15.3	2,398	13.9	2,417	14.3	2,278	15.4	포천, 이천, 화성, 강화, 파주
경 북	2,338	12.9	2,167	12.6	1,897	11.2	1,444	9.8	영풍, 상주, 예천, 문경
강 원	674	3.7	664	3.9	883	5.2	823	5.6	철원, 홍천
경 남	126	0.7	161	0.9	171	1.0	152	1.0	거창
전 남	223	1.2	175	1.0	162	0.9	141	1.0	합평

〈 답 배 〉

도 별	'91		'92		'93		'94		주산지 시군
	재 배 적	점 유 율	재 배 적	점 유 율	재 배 적	점 유 율	재 배 적	점 유 율	
전 국	36,889	100	37,454	100	48,425	100	47,863	100	
충 북	10,344	28.1	9,537	25.5	11,568	23.9	11,351	23.7	괴산, 청원, 증원, 보은, 음성, 영천, 영양, 진천, 음성, 문경, 예천, 영덕, 안동, 봉화, 부안, 청정읍, 강릉, 고창, 완주, 임실, 홍성, 예산
경 북	9,423	25.6	9,106	24.3	11,613	24.0	11,608	24.3	
전 북	4,363	11.8	4,773	12.7	7,021	14.5	7,093	14.8	
충 남	5,128	13.9	5,264	14.0	6,817	14.1	6,745	14.1	
전 남	3,582	9.7	4,516	12.1	6,320	13.0	5,895	12.3	영광, 무안
강 원	1,965	5.3	2,136	5.7	2,371	4.9	2,337	4.9	원주
경 남	1,334	3.6	1,378	3.7	1,672	3.4	1,830	3.8	함양
경 기	750	2.0	744	2.0	1,043	2.2	1,004	2.1	화성

# 자. 시설작물

## < 시설배추 >

도 별	'91		'92		'93		'94		주산지 시군
	재 배 면 적	점 유 율	재 배 면 적	점 유 율	재 배 면 적	점 유 율	재 배 면 적	점 유 율	
전 국	ha 4,595	% 100	4,121	100	5,019	100	5,135	100	
경 기	1,573	34.2	1,450	35.2	1,750	34.9	1,655	32.2	고양, 평택, 용인, 서울, 광주, 화성, 남양주, 평택, 구리, 성남, 김포, 평택
전 남	799	17.4	603	14.6	995	19.8	1,087	21.2	나주, 광주, 장성
경 남	837	18.2	926	22.5	752	15.0	911	17.7	부산, 하동, 진양, 김해, 창녕, 창원
충 남	521	11.3	444	10.8	479	9.5	458	8.9	서산, 아산
경 북	292	6.4	242	5.9	383	7.6	427	8.3	대구, 달성
전 북	268	5.8	270	6.5	433	8.6	317	6.2	완주, 익산
충 북	67	1.5	77	1.9	91	1.8	121	2.4	영동
강 원	193	4.2	91	2.2	98	2.0	101	2.0	홍천
제 주	45	1.0	18	0.4	38	0.8	58	1.1	제주

## < 시설시금치 >

도 별	'91		'92		'93		'94		주산지 시군
	재 배 면 적	점 유 율	재 배 면 적	점 유 율	재 배 면 적	점 유 율	재 배 면 적	점 유 율	
전 국	ha 2,478	% 100	2,346	100	3,085	100	3,774	100	
경 기	1,789	72.2	1,351	57.5	1,824	59.1	2,350	62.3	남양주, 용인, 성남, 고양, 서울, 양주, 포천, 광주, 하남, 화성, 파주
전 남	585	23.6	823	35.1	1,017	33.0	1,067	28.3	무안
전 북	17	0.7	7	0.3	17	0.6	85	2.2	정주
충 북	12	0.5	21	0.9	50	1.6	78	2.1	충주, 증원
충 남	22	0.9	11	0.5	37	1.2	67	1.8	아산, 논산, 태안
경 북	44	1.8	49	2.1	97	3.1	64	1.7	상주
강 원	8	0.3	68	2.9	26	0.8	46	1.2	영월
경 남	1	0.0	7	0.3	17	0.6	17	0.4	부산
제 주	0	0.0	9	0.4	0	0.0	0	0.0	



< 시설상추 >

도 별	'91			'92			'93			'94			주산지 시군
	재 면	배 적	점 유 율	재 면	배 적	점 유 율	재 면	배 적	점 유 율	재 면	배 적	점 유 율	
전 국	3,411	ha	100	3,235		100	4,363		100	5,134		100	
경 기	2,724		79.9	2,296		71.0	3,115		71.4	3,671		71.5	용인, 하남, 서울시
전 남	229		6.7	291		9.0	347		8.0	441		8.6	남양주, 광명, 성남, 광주, 장성, 담양, 고성
경 남	117		3.4	224		6.9	238		5.5	296		5.8	진양, 거창
충 남	143		4.2	161		5.0	214		4.9	241		4.7	논산, 대전, 연기, 서산
경 북	62		1.8	128		4.0	253		5.8	179		3.5	대구
전 북	65		1.9	56		1.7	91		2.1	140		2.7	익산
충 북	21		0.6	37		1.1	37		0.8	92		1.8	증원
제 주	44		1.3	28		0.9	49		1.1	38		0.7	서귀포
강 원	6		0.2	14		0.4	19		0.4	36		0.7	춘천

< 시설수박 >

도 별	'91			'92			'93			'94			주산지 시군
	재 면	배 적	점 유 율	재 면	배 적	점 유 율	재 면	배 적	점 유 율	재 면	배 적	점 유 율	
전 국	7,426	ha	100	9,562		100	11,787		100	14,995		100	
경 남	3,264		43.9	4,552		47.6	5,801		49.2	7,054		47.0	함안, 진양, 의령, 창녕, 창원, 거창, 진주
경 북	1,795		24.2	2,122		22.2	2,319		19.7	2,463		16.4	성주, 고령, 안동, 달성
충 남	785		10.6	1,002		10.5	1,372		11.7	2,104		14.0	부여, 논산
전 남	891		12.0	1,230		12.9	1,218		10.3	1,950		13.0	나주, 광주, 영암
전 북	441		5.9	371		3.9	757		6.4	945		6.3	익산, 정읍, 완주, 고창
충 북	130		1.8	156		1.6	200		1.7	234		1.6	청원
경 기	81		1.1	115		1.2	98		0.8	115		0.8	평택
제 주	34		0.4	9		0.1	8		0.1	83		0.6	남제주
강 원	5		0.1	5		0.0	14		0.1	47		0.3	홍천

< 시설참의 >

도 별	'91		'92		'93		'94		주산지 시군
	재 배 면	점 유 율	재 배 면	점 유 율	재 배 면	점 유 율	재 배 면	점 유 율	
전 국	5,014	100	5,407	100	6,476	100	7,914	100	
경 북	3,602	71.8	3,958	73.2	4,617	71.3	5,246	66.3	성주, 칠곡, 금릉, 고령,
경 남	639	12.8	692	12.8	758	11.7	852	10.8	달성, 안동, 밀양, 김해
전 북	257	5.1	149	2.8	320	5.0	637	8.0	익산, 정주, 정읍
충 남	242	4.8	224	4.1	242	3.7	503	6.3	부여, 논산, 대전
전 남	141	2.8	198	3.7	313	4.8	393	5.0	화순, 광주
경 기	100	2.0	125	2.3	150	2.3	167	2.1	화성,
충 북	21	0.4	19	0.3	54	0.8	85	1.1	제천
강 원	8	0.2	10	0.2	17	0.3	23	0.3	횡성
제 주	4	0.1	32	0.6	5	0.1	8	0.1	북제주

< 시설오이 >

도 별	'91		'92		'93		'94		주산지 시군
	재 배 면	점 유 율	재 배 면	점 유 율	재 배 면	점 유 율	재 배 면	점 유 율	
전 국	4,664	100	4,976	100	5,627	100	5,762	100	
전 남	1,177	25.2	1,431	28.8	1,562	27.8	1,699	29.5	고흥, 승주, 광양, 구례,
경 기	755	16.2	1,039	20.9	1,104	19.6	1,129	19.6	광주, 나주, 강진
경 남	695	14.9	1,040	20.9	913	16.2	1,055	18.3	광주, 안성, 용인, 고양,
충 남	362	7.8	352	7.1	549	9.8	467	8.1	하남, 양주, 창원, 진양
경 북	304	6.5	374	7.5	439	7.8	437	7.6	창녕, 부산, 창원, 진양
전 북	258	5.5	261	5.2	283	5.0	321	5.6	대전
강 원	866	18.6	315	6.3	439	7.8	312	5.4	칠곡, 달성, 상주
충 북	156	3.3	117	2.4	248	4.4	250	4.3	남원
제 주	91	2.0	47	0.9	90	1.6	92	1.6	춘천
									증원
									서귀포

< 시설말기 >

도 별	'91		'92		'93		'94		주산지 시군
	재 면	배적 점유율	재 면	배적 점유율	재 면	배적 점유율	재 면	배적 점유율	
전 국	4,003	100	4,231	100	5,248	100	5,727	100	
충 남	1,100	27.5	1,186	28.0	1,460	27.8	1,737	30.3	논산, 공주, 홍성, 부여, 예산, 연기, 천안, 거창, 김해, 밀양, 함동, 고성, 승주, 보성, 진안, 양주, 나주, 익산 완주, 남원, 익산 고령, 영천, 청도 청원 춘천, 홍천 파주 제주
경 남	1,136	28.4	1,215	28.7	1,688	32.2	1,589	27.7	
전 남	993	24.8	989	23.4	973	18.5	1,265	22.1	
전 북	361	9.0	379	9.0	523	10.0	487	8.5	
경 북	271	6.8	299	7.0	396	7.5	462	8.0	
충 북	112	2.8	134	3.2	157	3.0	113	2.0	
강 원	20	0.5	16	0.4	45	0.9	56	1.0	
경 기	1	0.0	1	0.0	4	0.1	9	0.2	
제 주	9	0.2	12	0.3	2	0.0	9	0.2	

< 시설 무 >

도 별	'91		'92		'93		'94		주산지 시군
	재 면	배적 점유율	재 면	배적 점유율	재 면	배적 점유율	재 면	배적 점유율	
전 국	3,002	100	3,036	100	3,802	100	4,207	100	
경 기	1,372	45.7	1,440	47.4	2,028	53.3	2,042	48.5	고양, 남양주, 성남, 용인, 서울, 화성, 부천, 파주, 양주, 인천, 광주, 포항, 나주, 광주, 무안, 고흥 창원 부여, 논산, 대천, 대전, 예산, 고창, 정주, 완주 금릉 서귀포 영월
전 남	436	14.5	454	15.0	572	15.0	583	13.9	
경 남	385	12.8	432	14.2	307	8.1	572	13.6	
충 남	320	10.7	296	9.8	367	9.7	489	11.6	
전 북	239	8.0	259	8.5	423	11.1	393	9.3	
경 북	55	1.8	74	2.4	50	1.3	64	1.5	
제 주	9	0.3	27	0.9	11	0.3	31	0.8	
강 원	59	2.0	23	0.8	37	1.0	26	0.6	
충 북	127	4.2	31	1.0	7	0.2	7	0.2	

< 시설고추 >

도 별	'91		'92		'93		'94		주산지 시군
	재 면	배 적	재 면	배 적	재 면	배 적	재 면	배 적	
전 국	2,487	100%	3,164	100	3,431	100	4,490	100	
경 남	1,194	48.0	1,503	47.5	1,571	45.8	1,668	37.1	밀양, 진양, 창녕, 창원,
전 남	627	25.2	967	30.6	1,083	31.6	1,592	35.5	하동, 영광, 화순, 담양,
충 남	370	14.9	353	11.2	382	11.1	545	12.1	승주, 영암, 완도, 예안,
경 기	113	4.5	131	4.1	136	4.0	203	4.5	당진, 부여, 논산, 예산,
전 북	46	1.9	46	1.4	106	3.1	202	4.5	공주, 서산, 부, 고양
경 북	106	4.3	101	3.2	88	2.5	127	2.8	광주, 의정부, 고양
강 원	17	0.7	19	0.6	37	1.1	54	1.2	익산, 남원
제 주	1	0.0	1	0.0	0	0.0	52	1.2	예천
충 북	13	0.5	43	1.4	28	0.8	47	1.1	평창
									서귀포
									청원

< 시설화훼 >

도 별	'91		'92		'93		'94		주산지 시군
	재 면	배 적	재 면	배 적	재 면	배 적	재 면	배 적	
전 국	2,897	100%	3,684	100	3,670	100	3,965	100	
경 기	1,388	47.9	1,475	40.0	1,613	44.0	1,650	41.6	고양, 성남, 서울, 파천,
경 남	636	21.9	981	26.6	881	24.0	1,059	26.7	의왕, 하남, 부산, 김해, 창원, 마산
전 남	324	11.2	365	9.9	354	9.6	442	11.2	구례, 광주, 화순, 곡성
제 주	254	8.8	483	13.1	411	11.2	355	9.0	서귀포, 남제주, 북제주
충 남	93	3.2	121	3.3	157	4.3	204	5.1	태안, 서산
강 원	50	1.7	47	1.3	59	1.6	80	2.0	횡성
전 북	72	2.5	93	2.5	78	2.1	60	1.5	무주
충 북	23	0.8	32	0.9	43	1.2	58	1.5	제천
경 북	57	2.0	87	2.4	74	2.0	57	1.4	성주

#### 4. '94 작물재배면적 조사결과

##### 가. 경지이용율

###### 1) '94 논밭별 경지이용율

	'93 경지 면적			'94 작물재배면적			耕地 利用率		
	천ha	논	밭	천ha	논	밭	%	논	밭
전 국	2,054.8	1298.3	756.5	2205.2	1330.3	874.9	107.3	102.5	115.7
서 울	2.2	1.0	1.2	3.0	0.8	2.2	136.2	85.2	176.4
부 산	8.6	7.0	1.6	10.3	8.2	2.1	119.1	116.1	132.2
대 구	6.1	2.7	3.4	7.0	2.8	4.2	114.6	104.9	122.1
인 천	6.5	4.6	1.9	6.2	4.1	2.1	96.0	89.6	111.4
광 주	17.1	12.6	4.5	18.7	13.4	5.3	109.5	106.0	119.4
대 전	8.2	4.9	3.3	7.7	4.5	3.2	94.1	90.6	99.4
경 기	265.3	175.8	89.5	262.1	161.5	100.6	98.8	91.9	112.4
강 원	135.6	62.1	73.5	127.2	55.9	71.3	93.8	90.0	97.0
충 북	148.4	78.6	69.8	152.3	74.9	77.4	102.6	95.4	110.7
충 남	274.9	196.8	78.1	281.6	193.2	88.4	102.4	98.2	113.2
전 북	235.8	183.8	52.0	256.3	191.2	65.1	108.7	104.1	125.0
전 남	332.5	219.9	112.6	405.6	242.7	162.9	122.0	110.4	144.7
경 북	332.7	189.6	143.1	346.0	193.9	152.1	104.0	102.2	106.3
경 남	226.6	158.6	68.0	255.7	183.0	72.7	112.8	115.3	106.9
세 주	54.3	0.3	54.0	65.5	0.2	65.3	120.8	95.3	120.9

2) 년도별 경지이용율('90 ~ '94)

	'90	'91	'92	'93	'94
	%				
전 국	113.3	110.6	108.1	110.4	107.3
서 울	112.9	121.6	118.3	131.8	136.2
부 산	124.8	125.5	117.4	126.5	119.1
대 구	114.4	114.9	111.1	119.1	114.6
인 천	96.4	96.2	93.3	96.8	96.0
광 주	116.7	110.7	108.2	108.4	109.5
대 전	101.6	95.3	94.0	97.6	94.1
경 기	100.0	98.3	97.2	99.6	98.8
강 원	100.5	97.3	94.6	94.9	93.8
충 북	109.5	107.0	104.7	105.8	102.6
충 남	104.9	103.3	101.1	102.0	102.4
전 북	110.2	109.7	107.8	110.7	108.7
전 남	131.4	127.7	125.1	131.5	122.0
경 북	114.0	110.0	107.0	107.1	104.0
경 남	123.3	119.0	114.8	117.1	112.8
제 주	125.3	123.1	121.1	120.2	120.8

## 나. 작물별 재배면적

### 1) 총괄

	계		식량작물		채소류		특·약용		과수 및 기타	
	'94	'93	'94	'93	'94	'93	'94	'93	'94	'93
전국	천ha 2205.2	2284.7	1402.7	1467.3	303.0	378.3	107.1	124.3	392.4	314.8
서울	3.0	3.1	0.8	1.0	0.4	1.7	0.0	0.0	1.8	0.4
부산	10.3	11.0	4.8	5.1	2.9	4.8	0.0	0.0	2.6	1.1
대구	7.0	7.3	2.0	2.2	2.2	3.0	0.1	0.1	2.7	2.0
인천	6.2	6.4	4.2	4.4	0.8	1.1	0.1	0.2	1.1	0.7
광주	18.7	18.8	11.1	11.7	3.3	4.8	0.5	0.7	3.8	1.6
대전	7.7	8.1	4.2	4.5	0.9	1.2	0.6	0.7	2.0	1.7
경기	262.1	267.3	170.1	174.8	30.6	43.7	12.4	14.1	49.0	34.7
강원	127.2	130.9	81.2	83.6	26.2	28.0	9.8	10.3	10.0	9.0
충북	152.3	158.5	83.0	87.3	24.0	26.1	12.3	13.8	33.0	31.3
충남	281.6	282.8	189.2	190.3	34.5	39.9	15.9	18.7	42.0	33.9
전북	256.3	263.6	185.9	190.2	31.7	36.3	11.2	14.3	27.5	22.8
전남	405.6	432.2	288.4	310.9	60.6	73.6	15.0	18.0	41.6	29.7
경북	346.0	360.8	185.9	196.5	46.6	60.1	18.5	20.8	95.0	83.4
경남	255.7	268.7	167.7	181.4	28.1	42.7	7.0	9.0	52.9	35.6
제주	65.5	65.2	24.2	23.4	10.2	11.3	3.7	3.6	27.4	26.9

2) 식량작물

	계		미 곡		맥 류		두 류		잡 곡		서 류	
	'94	'93	'94	'93	'94	'93	'94	'93	'94	'93	'94	'93
전국	천ha 1402.7	1467.3	1102.6	1135.8	84.8	117.4	147. <sup>2</sup>	145. <sup>1</sup>	31.7	27.3	36.4	41.7
서울	0.8	1.0	0.8	0.9	0.0	0.0	0.0	0.1	0.0	0.0	0.0	0.0
부산	4.8	5.1	4.5	4.8	0.0	0.1	0.2	0.2	0.1	0.0	0.0	0.0
대구	2.0	2.2	1.8	1.9	0.0	0.0	0.2	0.2	0.0	0.0	0.0	0.0
인천	4.2	4.4	3.8	4.0	0.0	0.0	0.2	0.3	0.1	0.0	0.1	0.1
광주	11.1	11.7	9.9	10.2	0.4	0.8	0.6	0.6	0.1	0.1	0.1	0.1
대전	4.2	4.5	3.4	3.8	0.0	0.1	0.6	0.5	0.1	0.0	0.1	0.1
경기	170.1	174.8	154.9	160.4	0.2	0.2	11.1	10.6	1.8	1.7	2.1	1.9
강원	81.2	83.6	51.0	53.7	0.4	0.5	11.0	10.9	11.5	10.2	7.3	8.3
충북	83.0	87.3	64.3	67.0	0.1	0.2	13.3	15.5	4.5	3.8	0.8	0.8
충남	189.2	190.3	170.8	174.6	3.4	1.5	12.2	11.5	1.2	1.1	1.6	1.6
전북	185.9	190.2	163.7	167.0	8.6	10.0	8.4	8.3	2.1	1.3	3.1	3.6
전남	288.4	310.9	195.4	194.7	42.1	64.9	40.9	40.0	2.7	2.5	7.3	8.8
경북	185.9	196.5	151.2	160.2	5.1	8.0	23.9	23.0	2.9	2.4	2.8	2.9
경남	167.7	181.4	126.8	132.4	17.6	25.6	15.6	14.9	2.7	2.3	5.0	6.2
제주	24.2	23.4	0.3	0.2	6.9	5.5	9.0	8.5	1.9	1.9	6.1	7.3



3) 채 소 류 (노지)

	계		조미채소		과 채 류		근채류		엽 채 류		기타채소	
	'94	'93	'94	'93	'94	'93	'94	'93	'94	'93	'94	'93
	천ha											
전국	303.0	318.4	159.8	157.0	32.3	38.0	40.5	38.1	48.8	62.2	21.6	23.1
서울	0.4	0.4	0.1	0.1	0.0	0.0	0.1	0.1	0.1	0.2	0.1	0.0
부산	2.9	3.7	0.9	1.3	0.1	0.1	0.6	0.6	1.0	1.3	0.3	0.4
대구	2.2	2.4	0.8	0.8	0.1	0.1	0.1	0.2	0.9	1.0	0.3	0.3
인천	0.8	0.8	0.3	0.3	0.1	0.1	0.2	0.2	0.1	0.1	0.1	0.1
광주	3.3	3.2	0.6	0.5	0.9	0.9	0.7	0.5	0.6	0.7	0.5	0.6
대전	0.9	0.9	0.3	0.3	0.1	0.1	0.1	0.1	0.2	0.2	0.2	0.2
경기	30.6	31.2	12.5	11.2	4.2	4.4	5.8	5.9	5.1	6.7	3.0	3.0
강원	26.2	27.0	8.2	7.7	1.4	1.7	5.0	4.4	9.5	11.2	2.1	2.0
충북	24.0	24.8	16.0	15.6	2.5	2.5	2.2	1.7	2.3	3.7	1.0	1.3
충남	34.5	34.2	19.8	18.2	3.7	4.6	4.4	4.1	4.6	5.4	2.0	1.9
전북	31.7	32.9	15.4	14.9	4.3	5.3	6.1	5.8	4.7	5.6	1.2	1.3
전남	60.6	65.5	37.0	36.4	6.7	8.1	5.2	4.8	8.4	12.0	3.3	4.2
경북	46.6	51.1	31.3	33.3	3.9	4.1	3.3	3.3	4.5	6.2	3.6	4.2
경남	28.1	29.3	13.8	13.4	2.6	3.5	3.8	3.7	4.5	5.5	3.4	3.2
제주	10.2	11.0	2.8	3.0	1.7	2.5	2.9	2.7	2.3	2.4	0.5	0.4

4) 특용, 약용, 전매, 화훼

	계		특용작물		약용작물		전매작물		화훼	
	'94	'93	'94	'93	'94	'93	'94	'93	'94	'93
	천ha									
전국	171.2	191.3	85.2	100.8	21.8	23.5	62.6	65.4	1.6	1.6
서울	0.0	0.0	0.0	0.0	0.0	0.0	0.0	0.0	0.0	0.0
부산	0.0	0.2	0.0	0.0	0.0	0.0	0.0	0.0	0.0	0.2
대구	0.1	0.1	0.1	0.1	0.0	0.0	0.0	0.0	0.0	0.0
인천	0.2	0.3	0.1	0.2	0.0	0.0	0.0	0.0	0.1	0.1
광주	0.7	0.8	0.5	0.6	0.1	0.1	0.1	0.1	0.0	0.0
대전	0.8	0.9	0.5	0.6	0.1	0.1	0.2	0.2	0.0	0.0
경기	15.9	17.8	11.2	12.9	1.1	1.2	3.3	3.4	0.3	0.3
강원	13.1	13.6	6.2	6.4	3.6	3.8	3.2	3.3	0.1	0.1
충북	27.5	30.0	9.9	11.1	2.3	2.7	15.3	16.2	0.0	0.0
충남	26.3	29.4	14.1	16.8	1.9	1.9	10.1	10.6	0.2	0.1
전북	20.8	24.3	9.7	12.4	1.5	1.9	9.5	9.9	0.1	0.1
전남	21.0	24.5	12.4	15.4	2.6	2.6	5.9	6.4	0.1	0.1
경북	31.5	34.3	11.8	13.3	6.7	7.5	13.0	13.5	0.0	0.0
경남	9.4	11.3	5.3	7.5	1.6	1.5	2.0	1.8	0.5	0.5
제주	3.9	3.8	3.4	3.5	0.3	0.2	0.0	0.0	0.2	0.1

5) 과수, 수원지, 묘상, 기타작물

	계		과 수		수 원 지		묘 상		기 타	
	'94	'93	'94	'93	'94	'93	'94	'93	'94	'93
	천ha									
전국	247.7	238.7	161.5	153.6	26.0	24.8	22.8	22.9	37.4	37.4
서울	0.1	0.2	0.0	0.1	0.1	0.1	0.0	0.0	0.0	0.0
부산	0.5	0.5	0.1	0.1	0.0	0.0	0.4	0.3	0.0	0.1
대구	2.0	1.9	1.7	1.6	0.2	0.2	0.0	0.0	0.1	0.1
인천	0.5	0.5	0.1	0.1	0.1	0.1	0.1	0.1	0.2	0.2
광주	1.5	1.4	0.8	0.7	0.2	0.2	0.1	0.1	0.4	0.4
대전	1.5	1.5	1.0	1.0	0.3	0.3	0.1	0.1	0.1	0.1
경기	29.2	29.0	7.9	7.7	5.0	4.4	2.1	2.3	14.2	14.6
강원	5.4	5.3	1.7	1.7	1.0	0.9	0.9	1.1	1.8	1.6
충북	15.8	15.0	11.4	10.8	1.8	1.7	0.6	0.8	2.0	1.7
충남	23.7	22.7	11.9	10.9	3.4	3.0	3.2	3.5	5.2	5.3
전북	13.2	12.3	4.4	4.0	3.5	3.2	2.4	2.5	2.9	2.6
전남	24.3	22.4	15.2	13.5	2.9	2.8	3.0	2.6	3.2	3.5
경북	71.4	69.3	63.5	61.4	2.3	2.3	2.6	2.9	3.0	2.7
경남	33.8	31.9	19.0	17.5	4.5	4.7	7.2	6.5	3.1	3.2
제주	24.8	24.8	22.8	22.5	0.7	0.9	0.1	0.1	1.2	1.3

6) 시설작물

	계		채 소		과 수		화 훼		기 타	
	'94	'93	'94	'93	'94	'93	'94	'93	'94	'93
	천ha									
전국	80.5	69.4	70.0	59.9	1.4	1.5	4.0	3.7	5.1	4.3
서울	1.5	1.4	1.3	1.2	-	-	0.2	0.2	-	-
부산	1.9	1.5	1.4	1.2	-	-	0.5	0.3	-	-
대구	0.7	0.6	0.7	0.6	-	-	-	-	-	-
인천	0.5	0.4	0.4	0.3	-	-	0.1	0.1	-	-
광주	2.2	1.7	2.0	1.6	-	-	0.1	0.1	0.1	-
대전	0.3	0.4	0.3	0.3	-	-	-	-	-	0.1
경기	16.3	14.7	13.9	12.6	-	-	1.4	1.4	1.0	0.7
강원	1.5	1.4	1.2	1.1	-	-	0.1	0.1	0.2	0.2
충북	1.7	1.5	1.5	1.2	-	-	-	-	0.2	0.3
충남	8.1	6.2	7.4	5.6	-	-	0.2	0.1	0.5	0.5
전북	4.9	4.1	4.1	3.4	-	-	-	0.1	0.8	0.6
전남	11.3	9.0	10.1	8.1	-	-	0.4	0.3	0.8	0.6
경북	10.6	9.5	10.1	9.0	-	0.1	-	-	0.5	0.4
경남	16.6	14.8	15.1	13.5	0.1	0.1	0.6	0.6	0.8	0.6
제주	2.4	2.2	0.5	0.2	1.3	1.3	0.4	0.4	0.2	0.3

다. 연도별 작물 재배면적('90~'94)

	'94 (A)	'93 (B)	'92	'91	'90	前年對比 增減	
						A - B	%
	ha						
총재배면적	2,205,180	2284,714	2260,723	2332,160	2409,360	△79,534	△3.5
미 곡	1,102,608	1135,812	1156,885	1208,455	1244,341	△33,204	△2.9
논 벼	1,101,678	1134,943	1155,645	1206,613	1241,803	△33,265	△2.9
통 일	1,393	371	781	48,576	138,478	1022	275.5
일 반	1,100,285	1134,572	1154,864	1158,037	1103,325	△34,287	△3.0
발 벼	930	869	1,240	1,842	2,538	61	7.0
맥 류	84,822	117,384	103,482	127,163	159,609	△32,562	△27.2
겉 보리	14,932	21,069	22,173	28,619	37,068	△6,137	△29.1
맥주보리	38,247	47,565	37,201	43,737	44,101	△9,318	△19.6
쌀 보리	31,042	48,183	43,920	54,594	77,966	△17,141	△35.6
밀	582	547	164	178	294	35	6.4
호 밀	19	20	24	35	180	△1	△5.0
두 류	147,198	145,164	134,845	154,647	187,696	2,034	1.4
콩	121,729	116,825	104,647	119,066	152,265	4,904	4.2
팥	15,672	17,403	18,902	22,857	21,687	△1,731	△9.9
녹 두	3,227	4,690	4,700	5,019	5,003	△1,463	△31.2
강남콩	2,784	2,436	2,678	3,915	4,673	348	14.3
동 부	1,368	1,444	1,749	1,915	1,721	△76	△5.3
완 두	1,626	1,679	1,481	1,292	1,741	△53	△3.2
기타두류	792	687	688	583	606	105	15.3

	'94 (A)	'93 (B)	'92	'91	'90	前年對比 增減	
						A - B	%
	ha						
잡곡	31,645	27,285	32,634	33,505	37,030	4,360	16.0
조	2,102	1,807	1,243	1,778	3,113	295	16.3
수수	925	516	707	1,502	1,418	409	79.3
옥수수	21,667	19,622	20,937	21,874	25,987	2,045	10.4
메밀	6,112	4,600	8,065	6,717	4,862	1,512	32.9
기장	151	138	249	546	1,270	13	9.4
울무	688	601	1,421	1,088	380	87	14.5
기타	-	1	12	-	-	△1	-
서류	36,411	41,172	49,805	38,436	40,060	△4,761	△11.6
고구마	14,652	14,132	15,683	17,313	18,969	520	3.7
일반 고냉지 가을감자	13,939	17,895	20,790	13,235	14,680	△3,956	△22.1
봄감자	4,272	4,945	5,285	4,376	4,359	△673	△13.6
감자	3,548	4,200	8,047	3,512	2,052	△652	△15.5
엽채류	48,803	62,167	46,524	49,473	53,265	△13,364	△21.5
일반배추	12,774	18,952	12,570	12,137	12,818	△6,178	△32.6
고냉지 배추	8,619	9,841	8,957	8,163	8,051	△1,222	△12.4
김장배추	15,976	20,874	13,961	17,268	22,953	△4,898	△23.5
양배추	4,210	3,882	4,635	5,449	3,933	328	8.4
시금치	4,747	5,542	4,057	4,209	3,013	△795	△14.3
상추	2,477	3,076	2,344	2,247	2,497	△599	△19.5
과채류	32,299	38,071	38,042	37,187	32,329	△5,772	△15.2
수박	19,540	24,785	25,520	22,807	20,277	△5,245	△21.2
참외	2,337	2,762	3,011	3,924	3,951	△425	△15.4
오이	2,948	3,117	2,973	3,752	3,022	△169	△5.4

	'94 (A)	'93 (B)	'92	'91	'90	前年對比 增減	
						A - B	%
	ha						
호 박	5,178	4,843	4,037	4,085	2,444	335	6.9
도 마 도	598	516	678	569	493	82	15.9
딸 기	1,698	2,048	1,823	2,050	2,142	△ 350	△ 17.1
근 채 류	40,476	38,077	35,353	39,220	38,912	2,399	6.3
일 반 무	14,495	13,610	11,824	13,159	11,995	885	6.5
고 냉 지 무	3,245	2,470	3,328	2,744	2,595	775	31.4
김 장 무	14,461	13,834	13,619	15,268	17,820	627	4.5
총 각 무	2,455	2,230	1,487	2,047	2,232	225	10.1
당 근	5,820	5,933	5,095	6,002	4,270	△ 113	△ 1.9
조미 채소	159,883	156,989	164,463	155,329	136,293	2,894	1.8
고 추	88,871	85,221	77,178	70,919	62,759	3,650	4.3
마 늘	34,959	36,241	43,494	49,160	43,643	△ 1,282	△ 3.5
양 파	9,674	9,716	14,066	10,288	7,602	△ 42	△ 0.4
파	20,521	21,318	24,461	20,832	18,548	△ 797	△ 3.7
생 강	5,858	4,493	5,264	4,130	3,741	1,365	30.4
양 채 류	908	647	326	-	-	261	40.3
기타 채소	20,664	22,479	21,346	18,225	15,811	△ 1,815	△ 8.1
특 용	85,288	100,803	109,775	114,036	113,286	△ 15,515	△ 15.4
유 채	1,608	1,491	1,603	2,875	3,804	117	7.8
참 깨	40,834	46,369	46,331	57,717	58,347	△ 5,535	△ 11.9
들 깨	32,582	41,238	49,883	40,754	37,097	△ 8,656	△ 21.0
땅 콩	8,815	10,183	9,976	10,636	11,665	△ 1,368	△ 13.4
기타 특용	1,449	1,522	1,982	2,054	2,273	△ 73	△ 4.8

	'94 (A)	'93 (B)	'92	'91	'90	前年對比 增減	
						A - B	%
	ha						
약용 작물	21,764	23,519	19,766	18,060	16,885	△ 1,755	△ 7.5
과 수	161,517	153,613	146,244	137,352	131,517	7,904	5.1
사 과	52,098	52,297	52,985	50,595	48,833	△ 199	△ 0.4
배	12,649	11,009	10,339	9,495	9,058	1,640	14.9
복숭아	10,166	10,548	10,635	11,529	12,333	△ 382	△ 3.6
포도	19,773	16,991	14,957	14,802	14,962	2,782	16.4
밀감	22,233	22,247	21,482	20,221	19,287	△ 14	△ 0.1
감	22,440	19,719	17,584	15,076	13,581	2,721	13.8
자두	2,670	2,877	2,933	3,024	3,191	△ 207	△ 7.2
기타과수	19,488	17,925	15,329	12,610	10,272	1,563	8.7
수원지	26,032	24,829	23,859	24,591	23,139	1,203	4.8
상전	2,926	4,211	5,724	6,902	7,532	△ 1,285	△ 30.5
기타 수원지	23,106	20,618	18,135	17,689	15,607	2,488	12.1
전매 작물	62,636	65,363	54,682	55,004	58,213	△ 2,727	△ 4.2
인삼	14,773	16,938	17,228	18,115	19,421	△ 2,165	△ 12.8
담배	47,863	48,425	37,454	36,889	38,792	△ 562	△ 1.2
화훼	1,589	1,603	1,360	1,257	1,187	△ 14	△ 0.9
기타	60,184	60,337	62,952	67,598	79,274	△ 153	△ 0.3
사료작물	31,713	32,277	30,111	30,184	31,077	△ 564	△ 1.7
묘상	22,814	22,894	27,748	32,637	39,867	△ 80	△ 0.3
녹비작물	1,206	842	1,316	1,270	1,289	364	43.2
기타작물	4,451	4,324	3,777	3,507	3,041	127	2.9



	'94 (A)	'93 (B)	'92	'91	'90	前年對比 增減	
						A - B	%
	ha						
시설 작물	80,453	69,400	58,380	52,622	44,613	11,053	15.9
시설감자	446	521	473	389	398	△75	△14.4
시설배추	5,135	5,019	4,121	4,595	3,673	116	2.3
시설 시금치	3,774	3,085	2,346	2,478	2,224	689	22.3
시설상추	5,134	4,363	3,235	3,411	2,393	771	17.7
시설수박	14,995	11,787	9,562	7,426	5,404	3,208	27.2
시설참외	7,914	6,476	5,407	5,014	4,209	1,438	22.2
시설오이	5,762	5,627	4,976	4,664	3,929	135	2.4
시설호박	2,334	2,936	2,373	1,689	1,647	△602	△20.5
시설 도마도	3,021	2,946	2,423	1,932	1,992	75	2.5
시설딸기	5,727	5,248	4,231	4,003	4,715	479	9.1
시설 무	4,207	3,802	3,036	3,002	2,485	405	10.7
시설고추	4,490	3,431	3,164	2,487	2,096	1,059	30.9
시설파인 애플	236	340	424	638	841	△104	△30.6
시설 바나나	-	-	58	843	951	-	-
시설감귤	1,049	1,056	931	-	-	△7	△0.7
시설화훼	3,965	3,670	3,684	2,897	2,429	295	8.0
시설기타	12,264	9,093	7,936	7,154	5,227	3,171	34.9

## 5. 주요작물 주산지 집중율 및 재배면적

### 가. 작물재배 시군수 및 주산지 집중율

작물명	재배 시군수	주산지 시군 집중율 (%)					35위이외 시군	
		%	1~5시군	1~10	1~15	1~20		1~35
논 벼	205	97.6	8.8	16.1	22.8	28.9	44.2	55.8
겉보리	111	52.9	47.4	68.5	76.6	83.5	94.2	5.8
쌀보리	65	31.0	32.5	51.0	65.3	77.0	94.9	5.1
맥주보리	46	21.9	46.1	64.8	78.3	88.1	98.9	1.1
콩	205	97.6	16.5	25.0	30.6	35.6	48.5	51.5
팥	205	97.6	13.8	22.9	30.2	35.6	48.9	51.1
녹두	189	90.0	43.2	54.5	61.4	66.0	76.5	23.5
옥수수 (자실용)	26	12.4	56.3	85.0	96.8	99.2	100.0	-
메밀	185	88.1	18.7	31.9	41.3	48.7	65.4	34.6
고구마	206	98.1	25.3	38.5	46.5	52.7	57.7	42.3
봄감자	208	99.0	25.2	36.0	43.1	48.7	61.7	38.3
고냉지감자	12	5.7	93.6	100.0	-	-	-	-
가을감자	112	53.3	83.1	89.2	92.7	95.0	100.0	-
일반배추	207	98.6	20.0	28.9	35.2	41.2	54.7	45.3
고냉지배추	30	14.3	60.7	83.7	94.0	98.1	100.0	-
김장배추	207	98.6	22.5	33.4	40.3	46.3	58.7	41.3
양배추	156	74.3	57.0	69.7	75.0	79.2	82.4	17.6
일반무	208	99.0	14.2	22.1	28.4	33.9	47.4	52.6
고냉지무	28	13.3	56.9	81.0	100.0	-	-	-
김장무	207	98.6	33.9	45.9	51.6	56.4	66.9	33.1
당근	201	95.7	61.9	74.1	78.3	80.9	100.0	-

※ 재배시군수는 0.5ha이상 재배된 시군수이며 %는 재배시군수 / 전체시군수(210)임

작 물 명	재배 시군수		주산지 시군 집중율 (%)					35위이외 시 군
		%	1~5시군	1~10	1~15	1~20	1~35	
수 박	196	93.3	29.7	43.1	52.3	59.5	73.3	26.7
참 외	196	93.3	19.5	32.5	41.7	48.3	62.6	37.4
고 추	208	99.0	14.1	25.4	34.2	40.8	54.6	45.4
마 늘	207	98.6	39.7	53.2	60.0	64.6	68.5	31.5
양 파	131	62.4	48.8	65.9	76.3	81.9	86.1	13.9
파	209	99.5	17.6	27.1	33.7	39.4	52.7	47.3
참 깨	206	98.1	11.9	19.8	26.4	32.3	47.4	52.6
들 깨	205	97.6	11.8	21.3	29.7	37.2	56.1	43.9
땅 콩	199	94.8	26.5	37.3	45.3	52.1	68.3	31.7
약 용	199	94.8	17.9	30.0	39.5	47.3	63.9	36.1
사 과	151	71.9	35.0	54.4	66.0	74.2	86.6	13.4
배	169	80.5	28.6	43.2	53.7	60.5	75.4	24.6
복 승 아	173	82.4	38.2	52.1	61.9	68.4	80.9	19.1
포 도	166	79.0	41.4	58.2	67.6	74.2	85.5	14.5
감 굴	7	3.3	99.9	100.0	-	-	-	-
감	171	81.4	24.7	40.3	50.6	59.3	77.6	22.4
시 설 수 박	137	65.2	40.6	58.6	70.3	78.1	83.7	16.3
시 설 참 외	110	52.4	64.0	74.9	81.4	86.1	100.0	-
시 설 딸 기	90	42.9	46.7	65.7	76.7	83.8	89.4	10.6
시 설 화 훼	107	51.0	38.3	53.4	64.2	72.3	78.1	21.9
인 삼	107	51.0	32.5	49.1	58.7	66.2	81.7	18.3
담 배	120	57.1	18.0	31.2	41.3	50.2	71.0	29.0

나. 주요주산지 시군별 재배면적, 점유율 및 특화계수  
< 논 비 >

'94					'93				
순위	시군명	재배면적	전국 점유율	특화 계수	순위	시군명	재배면적	전국 점유율	특화 계수
1	김해	22,161	2.0	1.5	1	김해	21,852	1.9	1.3
2	김해	19,834	1.8	1.6	2	김해	19,852	1.8	1.4
3	김해	18,782	1.7	1.3	3	김해	18,836	1.7	1.1
4	김해	18,603	1.7	1.4	4	김해	18,365	1.6	1.3
5	김해	17,930 (97,310)	1.6 (8.8)	1.0	5	김해	18,131 (97,035)	1.6 (8.6)	1.2
6	서평	17,908	1.6	1.4	6	해평	17,618	1.6	0.8
7	서평	16,632	1.5	1.7	7	해평	16,394	1.4	1.2
8	서평	15,899	1.4	1.3	8	해평	16,117	1.4	1.1
9	서평	15,675	1.4	1.3	9	해평	16,015	1.4	1.3
10	서평	15,486 (178,910)	1.4 (16.1)	1.2	10	해평	15,824 (179,003)	1.4 (15.8)	1.1
11	상부	15,233	1.4	1.2	11	부부	15,689	1.4	1.2
12	상부	15,033	1.4	1.3	12	부부	15,635	1.4	1.1
13	상부	14,497	1.3	1.1	13	부부	14,640	1.3	1.0
14	상부	14,222	1.3	1.1	14	부부	14,535	1.3	1.0
15	상부	14,083 (251,978)	1.3 (22.8)	1.2	15	부부	14,516 (254,018)	1.3 (22.5)	0.9
16	강나	13,826	1.3	1.8	16	영강	14,110	1.2	1.0
17	강나	13,394	1.2	1.0	17	영강	13,642	1.2	1.4
18	강나	13,212	1.2	1.0	18	영강	13,419	1.2	1.1
19	강나	13,023	1.2	1.2	19	영강	13,318	1.2	1.1
20	강나	12,871 (318,304)	1.2 (28.9)	1.2	20	영강	12,738 (321,245)	1.1 (28.4)	1.0
21	남양	12,595	1.1	1.5	21	고남	12,671	1.1	0.8
22	남양	12,401	1.1	1.7	22	고남	12,398	1.1	1.3
23	남양	12,200	1.1	1.1	23	고남	12,270	1.1	1.5
24	남양	11,850	1.1	1.4	24	고남	11,954	1.1	1.0
25	남양	11,850 (372,000)	1.1 (34.4)	1.3	25	고남	11,806 (382,344)	1.0 (33.8)	1.1
26	이의	11,556	1.1	1.2	26	이의	11,765	1.0	1.0
27	이의	11,470	1.0	1.0	27	이의	11,706	1.0	0.9
28	이의	11,369	1.0	1.4	28	이의	11,319	1.0	1.3
29	이의	11,230	1.0	1.5	29	이의	11,315	1.0	1.0
30	이의	11,002 (435,827)	1.0 (39.5)	1.1	30	이의	11,308 (439,757)	1.0 (38.8)	1.1
31	보영	10,896	1.0	1.1	31	보영	11,206	1.0	0.9
32	보영	10,772	1.0	1.1	32	보영	10,898	1.0	1.0
33	보영	10,408	0.9	1.2	33	보영	10,603	0.9	1.0
34	보영	10,377	0.9	1.2	34	보영	10,509	0.9	1.1
35	보영	10,350 (488,630)	0.9 (44.2)	1.2	35	보영	10,450 (493,423)	0.9 (43.5)	1.0
전국 재배면적 : 1,101,678ha 시군수 : 205					전국 재배면적 : 1,155,645ha 시군수 : 207				

<겉 보 리>

'94					'93				
순위	시군명	재배면적	전국 점유율	특화 계수	순위	시군명	재배면적	전국 점유율	특화 계수
1	김천	1,894	12.7	9.4	1	밀양	2,357	11.2	9.4
2	김천	1,618	10.8	8.4	2	밀양	2,238	10.6	14.9
3	경주	1,384	9.3	8.5	3	경주	2,078	9.9	9.0
4	청양	1,254	8.4	12.7	4	김천	1,583	7.5	5.3
5	합천	925	6.2	6.2	5	합천	1,383	6.6	6.4
		(7,074)	(47.4)				(9,639)	(45.8)	
6	창녕	890	6.0	5.3	6	합천	1,330	6.3	6.5
7	부성	722	4.8	4.4	7	합천	968	4.6	7.7
8	진안	574	3.8	3.4	8	합천	548	2.6	2.2
9	의령	533	3.6	6.0	9	합천	545	2.6	2.2
10	의령	437	2.9	2.5	10	합천	472	2.2	4.8
		(10,230)	(68.5)				(13,502)	(64.1)	
11	삼척	271	1.8	2.6	11	함양	461	2.2	2.4
12	영양	248	1.7	3.5	12	함양	416	2.0	2.1
13	의령	234	1.6	1.3	13	함양	413	2.0	2.4
14	의령	226	1.5	1.4	14	함양	400	1.9	1.6
15	의령	223	1.5	1.6	15	함양	383	1.8	1.5
		(11,432)	(76.6)				(15,575)	(74.0)	
16	고령	219	1.5	1.2	16	완주	373	1.8	2.0
17	완주	214	1.4	1.7	17	완주	325	1.5	4.1
18	합천	209	1.4	1.4	18	합천	304	1.4	3.2
19	전주	208	1.4	8.1	19	전주	291	1.4	2.7
20	전주	179	1.2	3.5	20	전주	280	1.3	2.1
		(12,461)	(83.5)				(17,148)	(81.4)	
21	울진	149	1.0	2.5	21	울진	260	1.2	1.6
22	울진	148	1.0	2.1	22	울진	242	1.2	2.7
23	명주	138	0.9	1.1	23	명주	229	1.1	2.2
24	고성	137	0.9	4.4	24	고성	198	0.9	0.7
25	고성	132	0.9	1.9	25	고성	198	0.9	1.0
		(13,165)	(88.2)				(18,275)	(86.7)	
26	거창	123	0.8	1.1	26	진주	193	0.9	0.9
27	경상	120	0.8	1.1	27	진주	171	0.8	3.7
28	영양	113	0.8	1.7	28	영양	149	0.7	0.9
29	영양	105	0.7	0.9	29	영양	126	0.6	0.9
30	남원	86	0.6	0.7	30	남원	126	0.6	0.7
		(13,712)	(91.9)				(19,040)	(90.3)	
31	동해	78	0.5	2.5	31	서해	123	0.6	0.5
32	서해	76	0.5	0.4	32	서해	120	0.6	3.2
33	평안	75	0.5	0.4	33	평안	101	0.5	0.5
34	상주	63	0.4	0.3	34	상주	97	0.5	1.2
35	이리	62	0.4	1.8	35	이리	95	0.5	0.4
		(14,066)	(94.2)				(19,576)	(93.0)	
전국 재배면적 : 14,932ha					전국 재배면적 : 22,173ha				
시군수 : 111					시군수 : 119				

<쌀 보 리>

'94					'93				
순위	시군명	재배면적	전국점유율	특화계수	순위	시군명	재배면적	전국점유율	특화계수
1	서영	3,165	10.2	0.8	1	장흥	3,912	8.1	8.4
2	영광	1,953	6.3	6.9	2	함평	2,856	5.9	6.6
3	장흥	1,856	6.0	7.5	3	보성	2,586	5.4	5.1
4	신안	1,676	5.4	4.4	4	영광	2,562	5.3	5.3
5	진도	1,420	4.6	6.4	5	안양	2,526	5.2	4.1
		(10,070)	(32.5)				(14,442)	(29.9)	
6	함평	1,290	4.2	5.0	6	나주	2,454	5.1	3.5
7	보성	1,285	4.1	4.4	7	진성	2,013	4.2	5.3
8	고성	1,070	3.5	3.8	8	해남	1,786	3.7	4.6
9	고광	1,046	3.4	2.6	9	남순	1,720	3.6	1.8
10	광양	1,017	3.3	9.2	10	화순	1,690	3.5	5.0
		(15,778)	(51.0)				(24,105)	(50.0)	
11	우성	1,003	3.2	4.2	11	고성	1,668	3.5	4.4
12	남해	924	3.0	4.2	12	광양	1,441	3.0	2.1
13	김해	908	2.9	4.2	13	안양	1,347	2.8	7.0
14	제순	806	2.6	1.7	14	부안	1,284	2.7	2.3
15	화순	802	2.6	4.0	15	해안	1,284	2.7	4.6
		(20,221)	(65.3)				(31,129)	(64.7)	
16	구원	787	2.5	7.4	16	구강	1,209	2.5	6.4
17	부강	764	2.5	4.4	17	영암	1,207	2.5	2.9
18	강안	755	2.4	2.0	18	담양	1,137	2.4	2.0
19	강진	691	2.2	2.9	19	양성	1,099	2.3	3.5
20	산시	664	2.1	10.1	20	정성	1,091	2.3	3.2
		(23,882)	(77.0)				(36,872)	(76.7)	
21	나여	645	2.1	1.6	21	곡성	930	1.9	3.4
22	해남	567	1.8	3.1	22	완주	854	1.8	3.0
23	담양	498	1.6	0.9	23	광주	787	1.6	2.0
24	광주	492	1.6	2.6	24	무안	708	1.5	1.2
25	광안	456	1.5	1.7	25	김제	670	1.4	1.0
		(26,540)	(85.6)				(40,821)	(84.9)	
26	하영	445	1.4	1.9	26	옥구	637	1.3	1.9
27	곡성	425	1.4	1.2	27	여천	588	1.2	2.0
28	장성	396	1.3	2.4	28	하동	585	1.2	2.1
29	장흥	338	1.1	1.7	29	진안	501	1.0	1.0
30	창원	257	0.8	1.0	30	산청	446	0.9	1.5
		(28,401)	(91.6)				(43,578)	(90.5)	
31	산전	247	0.8	1.1	31	창원	438	0.9	1.3
32	여천	208	0.7	5.8	32	함양	426	0.9	1.5
33	진안	190	0.6	0.5	33	고성	406	0.8	4.4
34	정읍	174	0.6	0.4	34	순창	312	0.7	1.1
35	무안	173	0.6	0.5	35	고창	312	0.7	0.5
		(29,393)	(94.9)				(45,472)	(94.5)	
전국 재배면적 : 31,042ha    재배 시군수 : 65					전국 재배면적 : 43,920ha    재배 시군수 : 80				

<맥주보리>

'94					'93				
순위	시군명	재배면적	전국 점유율	특화 계수	순위	시군명	재배면적	전국 점유율	특화 계수
1	해남	4,786	12.5	6.5	1	해남	6,335	13.3	6.8
2	북제	4,533	11.9	9.7	2	북제	5,286	11.1	7.7
3	고강	3,732	9.8	6.6	3	고강	4,164	8.8	6.2
4	남제	2,474	6.5	7.5	4	남제	2,915	6.1	7.0
5	완안	2,066 (17,591)	5.4 (46.1)	4.6	5	완안	2,255 (20,955)	4.7 (44.0)	7.9
6	완장	1,842	4.8	7.6	6	의령	2,040	4.3	5.7
7	진안	1,417	3.7	4.1	7	진안	1,745	3.6	4.7
8	의령	1,392	3.6	4.5	8	의령	1,703	3.6	3.7
9	의령	1,324	3.5	5.2	9	의령	1,689	3.6	4.5
10	의령	1,183 (24,749)	3.1 (64.8)	4.2	10	의령	1,394 (29,526)	2.9 (62.0)	6.0
11	보고	1,167	3.1	2.9	11	여보	1,392	2.9	4.8
12	하사	1,131	3.0	3.6	12	보진	1,335	2.8	2.7
13	하사	1,012	2.7	3.8	13	진안	1,312	2.8	2.8
14	하사	936	2.5	4.7	14	남제	1,299	2.7	2.0
15	하사	825 (29,820)	2.2 (78.3)	3.5	15	하사	1,226 (36,090)	2.6 (75.8)	4.4
16	산영	814	2.1	3.2	16	영암	1,208	2.5	2.1
17	진창	814	2.1	1.7	17	합산	1,115	2.3	2.4
18	창승	768	2.0	1.9	18	산나	1,054	2.2	3.7
19	창승	707	1.9	2.6	19	창원	998	2.1	1.4
20	창승	658 (33,581)	1.7 (88.1)	2.2	20	창원	956 (41,421)	2.0 (86.9)	2.9
21	합함	637	1.7	1.7	21	승남	760	1.6	2.0
22	나신	618	1.6	1.7	22	합안	742	1.6	2.7
23	나신	571	1.5	1.0	23	합안	665	1.4	1.5
24	나신	528	1.4	1.0	24	합안	596	1.3	1.4
25	나신	498 (36,433)	1.3 (95.6)	1.3	25	합안	581 (44,765)	1.2 (94.0)	1.0
26	광제	377	1.0	2.5	26	제광	492	1.0	3.1
27	제여	264	0.7	2.5	27	광여	369	0.8	1.9
28	여삼	248	0.7	5.0	28	여천	268	0.6	4.4
29	삼포	234	0.6	6.3	29	통영	240	0.5	1.7
30	삼포	127 (37,683)	0.3 (98.9)	1.1	30	삼천	231 (46,365)	0.5 (97.4)	5.2
31					31				
32					32				
33					33				
34					34				
35					35				
전국 재배면적 : 38,247ha					전국 재배면적 : 37,201ha				
재배 시군수 : 46					재배 시군수 : 47				

<고 구 마>

'94					'93				
순위	시군명	재배면적	전국 점유율	특화 계수	순위	시군명	재배면적	전국 점유율	특화 계수
1	여해	883	6.0	10.3	1	남해	768	5.4	4.1
2	남해	854	5.8	3.4	2	주남	699	5.0	2.5
3	북제	725	5.0	4.1	3	북제	665	4.7	3.3
4	영남	655	4.5	3.8	4	여남	597	4.2	6.9
5	영남	584	4.0	3.6	5	남해	410	2.9	5.0
		(3,701)	(25.3)				(3,139)	(22.2)	
6	완남	485	3.3	5.9	6	완남	383	2.7	4.5
7	도해	410	2.8	5.9	7	도영	341	2.4	8.3
8	계영	376	2.6	1.9	8	남영	304	2.2	1.8
9	고흥	361	2.5	10.7	9	고흥	266	1.9	1.3
10	고흥	289	2.0	1.5	10	고흥	232	1.6	1.8
		(5,622)	(38.5)				(4,665)	(33.0)	
11	진안	244	1.7	2.1	11	합천	215	1.5	1.6
12	여남	241	1.6	2.1	12	김제	209	1.5	1.0
13	나남	234	1.6	1.3	13	거제	173	1.2	3.0
14	합곡	233	1.6	2.1	14	신안	172	1.2	1.0
15	합곡	225	1.5	1.3	15	진안	170	1.2	1.2
		(6,799)	(46.5)				(5,604)	(39.6)	
16	익산	225	1.5	1.4	16	고성	159	1.1	1.4
17	신부	179	1.2	1.0	17	익산	155	1.1	0.9
18	부거	175	1.2	1.1	18	논성	151	1.1	0.8
19	거정	170	1.2	3.5	19	성화	149	1.1	1.1
20	거정	163	1.1	1.0	20	성화	144	1.0	0.6
		(7,711)	(52.7)				(6,362)	(45.0)	
21	고산	157	1.1	1.7	21	부정	144	1.0	0.9
22	창녕	146	1.0	2.0	22	정읍	133	0.9	0.8
23	창녕	145	1.0	1.2	23	이천	130	0.9	0.9
24	강령	143	1.0	1.3	24	청보	130	0.9	0.7
25	강령	137	0.9	1.7	25	청보	129	0.9	0.9
		(8,439)	(57.7)				(7,028)	(49.6)	
26					26				
27					27				
28					28				
29					29				
30					30				
31					31				
32					32				
33					33				
34					34				
35					35				

전국 재배면적 : 14,652ha      재배 시군수 : 206

전국 재배면적 : 15,683ha      재배 시군수 : 208



<봄 감 자>

'94					'93				
순위	시군명	재배면적	전국 점유율	특화 계수	순위	시군명	재배면적	전국 점유율	특화 계수
1	남제주	1,675	12.0	10.3	1	남제주	1,360	7.6	5.7
2	남보	521	3.7	11.6	2	남북제주	633	3.5	2.8
3	남신	449	3.2	3.5	3	남북제주	535	3.0	2.1
4	남신	442	3.2	2.6	4	남북제주	524	2.9	6.9
5	남신	425	3.1	2.5	5	남북제주	462	2.6	2.2
		(3,512)	(25.2)				(3,514)	(19.6)	
6	민양	320	2.3	2.4	6	보성	434	2.4	2.3
7	민양	318	2.3	2.7	7	보창	397	2.2	2.2
8	민양	297	2.1	3.2	8	보창	392	2.2	1.1
9	민양	292	2.1	1.2	9	보창	368	2.1	3.1
10	민양	272	2.0	2.5	10	보창	289	1.6	1.1
		(5,011)	(36.0)				(5,394)	(30.1)	
11	봉화	236	1.7	2.9	11	남원	270	1.5	1.8
12	강령	206	1.5	13.8	12	남원	261	1.5	1.6
13	강령	198	1.4	3.5	13	남원	231	1.3	2.3
14	강령	184	1.3	3.4	14	남원	221	1.2	2.0
15	강령	172	1.2	5.2	15	남원	217	1.2	0.9
		(6,007)	(43.1)				(6,594)	(36.8)	
16	김양	171	1.2	0.9	16	강령	211	1.2	8.6
17	김양	159	1.1	5.3	17	강령	209	1.2	1.9
18	김양	159	1.1	2.3	18	강령	201	1.1	1.1
19	김양	154	1.1	4.2	19	강령	200	1.1	0.9
20	김양	151	1.1	1.8	20	강령	197	1.1	0.9
		(6,801)	(48.7)				(7,612)	(42.5)	
21	구미	132	1.0	1.2	21	당진	194	1.1	0.8
22	구미	131	0.9	0.9	22	당진	190	1.1	1.9
23	구미	130	0.9	2.1	23	당진	190	1.1	2.0
24	구미	129	0.9	1.7	24	당진	189	1.1	1.1
25	구미	127	0.9	1.6	25	당진	187	1.0	2.5
		(7,450)	(53.3)				(8,562)	(47.9)	
26	괴산	127	0.9	1.1	26	고령	184	1.0	2.0
27	괴산	126	0.9	1.2	27	고령	167	0.9	3.2
28	괴산	122	0.9	1.0	28	고령	163	0.9	0.9
29	괴산	121	0.9	0.7	29	고령	163	0.9	0.9
30	괴산	113	0.8	3.8	30	고령	161	0.9	1.3
		(8,059)	(57.7)				(9,400)	(52.5)	
31	정읍	112	0.8	0.7	31	청양	147	0.8	1.8
32	정읍	112	0.8	2.3	32	청양	144	0.8	0.7
33	정읍	111	0.8	0.9	33	청양	142	0.8	0.7
34	정읍	109	0.8	1.3	34	청양	139	0.8	1.1
35	정읍	105	0.8	1.9	35	청양	138	0.8	0.8
		(8,608)	(61.7)				(10,110)	(56.5)	
전국 재배면적 : 13,939ha 재배 시군수 : 208					전국 재배면적 : 20,790ha 재배 시군수 : 207				

<고냉지 감자>

'94					'93				
순위	시군명	재배면적	전국 점유율	특화 계수	순위	시군명	재배면적	전국 점유율	특화 계수
1	평정명호농협 창선추천성	2,096	49.1	55.0	1	평정명호농협 창선추천성	2,584	52.3	82.0
2		607	14.2	25.6	2		707	14.3	35.2
3		546	12.8	21.8	3		486	9.8	23.3
4		402	9.4	7.6	4		420	8.5	9.1
5		345	8.1	7.6	5		321	6.5	8.1
		(3,996)	(93.6)			(4,518)	(91.4)		
6					6				
7					7				
8					8				
9					9				
10					10				
11					11				
12					12				
13					13				
14					14				
15					15				
16					16				
17					17				
18					18				
19					19				
20					20				
21					21				
22					22				
23					23				
24					24				
25					25				
26					26				
27					27				
28					28				
29					29				
30					30				
31					31				
32					32				
33					33				
34					34				
35					35				
전국 재배면적 : 4,272ha      재배 시군수 : 12					전국 재배면적 : 5,285ha      재배 시군수 : 19				

<가을 감자>

'94					'93				
순위	시군명	재배면적	전국 점유율	특화 계수	순위	시군명	재배면적	전국 점유율	특화 계수
1	남제주	1,889	53.2	45.8	1	남제주	1,721	41.0	30.7
2	북제주	558	15.7	12.9	2	북제주	585	13.9	9.6
3	밀양	315	8.9	9.0	3	김밀부	300	7.1	5.0
4	김서	132	3.7	2.7	4	밀양	201	4.8	4.0
5	귀포	55	1.6	5.0	5	부안	175	4.2	3.6
		(2,949)	(83.1)				(2,982)	(71.0)	
6	제주시	53	1.5	5.4	6	신안	111	2.6	2.1
7	창녕	46	1.3	1.5	7	제주	105	2.5	7.5
8	영양	42	1.2	1.1	8	무안	95	2.3	1.8
9	영광	38	1.1	1.2	9	영서	67	1.6	1.6
10	영천	37	1.0	1.8	10	귀포	64	1.5	4.1
		(3,165)	(89.2)				(3,424)	(81.5)	
11	남원	33	0.9	1.2	11	해남	63	1.5	0.8
12	신안	27	0.8	0.6	12	영양	47	1.1	0.9
13	김해	24	0.7	1.1	13	창녕	46	1.1	1.1
14	진안	20	0.6	0.7	14	장흥	44	1.1	0.9
15	부안	18	0.5	0.4	15	김해	40	1.0	1.3
		(3,287)	(92.7)				(3,664)	(87.3)	
16	해남	18	0.5	0.3	16	이리	37	0.9	3.5
17	남해	17	0.5	0.5	17	나주	33	0.8	0.5
18	남원	16	0.5	0.9	18	완주	31	0.7	0.6
19	담양	14	0.4	0.3	19	완주	28	0.7	0.8
20	고창	14	0.4	0.3	20	완주	27	0.6	1.1
		(3,366)	(95.0)				(3,820)	(91.0)	
21					21				
22					22				
23					23				
24					24				
25					25				
26					26				
27					27				
28					28				
29					29				
30					30				
31					31				
32					32				
33					33				
34					34				
35					35				
전국 재배면적 : 3,548ha      재배 시군수 : 112					전국 재배면적 : 8,047ha      재배 시군수 : 136				

<옥수수 자실용>

'94					'93				
순위	시군명	재배면적	전국 점유율	특화 계수	순위	시군명	재배면적	전국 점유율	특화 계수
1	전남 순천시	1,122	17.0	48.8	1	전남 순천시	1,033	15.5	38.2
2	전남 영광군	777	11.8	15.2	2	전남 영광군	833	12.5	13.4
3	전남 영광군	685	10.4	18.5	3	전남 영광군	612	9.2	16.9
4	전남 영광군	623	9.5	14.2	4	전남 영광군	556	8.3	23.9
5	전남 영광군	501	7.6	17.1	5	전남 영광군	536	8.0	12.6
		(3,708)	(56.3)				(3,570)	(53.5)	
6	전남 완주군	458	6.9	25.3	6	전남 완주군	525	7.9	9.9
7	전남 완주군	452	6.9	1.5	7	전남 완주군	404	6.1	18.0
8	전남 완주군	441	6.7	22.7	8	전남 완주군	322	4.8	16.5
9	전남 완주군	311	4.7	20.6	9	전남 완주군	288	4.3	6.6
10	전남 완주군	228	3.5	7.4	10	전남 완주군	279	4.2	9.5
		(5,598)	(85.0)				(5,388)	(80.8)	
11	전남 완주군	194	2.9	9.7	11	전남 완주군	230	3.5	5.7
12	전남 완주군	178	2.7	1.0	12	전남 완주군	177	2.7	4.7
13	전남 완주군	163	2.5	4.9	13	전남 완주군	168	2.5	6.7
14	전남 완주군	161	2.4	0.7	14	전남 완주군	128	1.9	3.5
15	전남 완주군	86	1.3	2.9	15	전남 완주군	95	1.4	3.5
		(6,380)	(96.8)				(6,186)	(92.8)	
16	전남 완주군	47	0.7	20.4	16	전남 완주군	88	1.3	2.1
17	전남 완주군	33	0.5	0.1	17	전남 완주군	87	1.3	2.3
18	전남 완주군	30	0.5	0.1	18	전남 완주군	57	0.9	1.3
19	전남 완주군	25	0.4	0.2	19	전남 완주군	47	0.7	0.8
20	전남 완주군	21	0.3	1.3	20	전남 완주군	42	0.6	14.7
		(6,536)	(99.2)				(6,507)	(97.6)	
21					21				
22					22				
23					23				
24					24				
25					25				
26					26				
27					27				
28					28				
29					29				
30					30				
31					31				
32					32				
33					33				
34					34				
35					35				

전국 재배면적 : 6,596ha      재배 시군수 : 26

전국 재배면적 : 8,153ha      재배 시군수 : 37

< 페 밀 >

'94					'93				
순위	시군명	재배면적	전국 점유율	특화 계수	순위	시군명	재배면적	전국 점유율	특화 계수
1	정읍 예향읍 합동읍 영서읍 거서	289	4.7	4.3	7	안동 영양군 함안군 부곡읍 제정	261	5.7	4.8
2		260	4.3	4.7	2		221	4.8	4.8
3		214	3.5	4.7	3		176	3.8	3.9
4		198	3.2	3.5	4		169	3.7	2.5
5		180	3.0	5.5	5		134	2.9	2.5
		(1,141)	(18.7)			(961)	(20.9)		
6	안동 고령군 북구 계동읍 부서	179	2.9	2.8	6	예천 고령군 고부읍 창녕군 안남읍	123	2.7	2.7
7		175	2.9	2.4	7		100	2.2	2.2
8		163	2.7	2.2	8		98	2.1	1.7
9		159	2.6	4.8	9		91	2.0	1.7
10		129	2.1	2.0	10		88	1.9	1.9
		(1,946)	(31.9)			(1,461)	(31.8)		
11	곡성 곡성읍 순천 진안	121	2.0	2.3	11	상주 영양군 임진군 거창	76	1.7	1.3
12		120	2.0	3.7	12		71	1.5	1.7
13		119	2.0	1.6	13		70	1.5	2.6
14		106	1.7	3.3	14		66	1.4	1.4
15		103	1.7	3.5	15		66	1.4	2.3
		(2,515)	(41.3)			(1,810)	(39.3)		
16	함양 곡성군 남양읍 영양 상주	95	1.6	3.4	16	영양 의령군 완주 정미 경주	63	1.4	2.2
17		93	1.5	1.9	17		63	1.4	1.8
18		92	1.5	1.9	18		62	1.4	1.6
19		85	1.4	2.2	19		61	1.3	3.3
20		84	1.4	1.2	20		61	1.3	2.2
		(2,964)	(48.7)			(2,120)	(46.1)		
21	김천 완주 영양군 부서 진안	82	1.3	1.0	21	장성 선유 양진 김제	58	1.3	1.8
22		81	1.3	1.6	22		56	1.2	1.8
23		79	1.3	2.1	23		53	1.2	3.3
24		79	1.3	1.6	24		49	1.1	2.0
25		76	1.2	1.6	25		45	1.0	0.7
		(3,361)	(55.1)			(2,381)	(51.9)		
26	의령 남양읍 계동 영양 영양군	76	1.2	2.2	26	달서 남양읍 영양 영양군	44	1.0	1.6
27		71	1.2	1.0	27		43	0.9	0.7
28		71	1.2	2.2	28		43	0.9	1.9
29		66	1.1	1.5	29		43	0.9	1.3
30		64	1.1	1.9	30		42	0.9	1.1
		(3,709)	(60.9)			(2,596)	(56.5)		
31	영양 상주 보령 보령 부서	64	1.1	1.8	31	우성 사수 인곡 괴산	42	0.9	1.5
32		55	0.9	1.4	32		42	0.9	1.9
33		53	0.9	1.6	33		41	0.9	1.6
34		51	0.8	0.9	34		40	0.9	2.6
35		50	0.8	2.1	35		40	0.9	0.9
		(3,982)	(65.4)			(2,801)	(61.0)		
전국 재배면적 : 6,112ha      재배 시군수 : 185					전국 재배면적 : 8,065ha      재배 시군수 : 188				

'94					'93				
순위	시군명	재배면적	전국 점유율	특화계수	순위	시군명	재배면적	전국 점유율	특화계수
1	신안	4,779	3.9	3.2	1	신안	3,096	2.7	2.1
2	부안	4,067	3.3	2.7	2	북제주	2,911	2.5	1.7
3	고흥	3,871	3.2	2.6	3	고남	2,840	2.4	1.7
4	해남	3,848	3.2	2.4	4	남제주	2,700	2.3	1.7
5		3,484 (20,049)	2.9 (16.5)	1.7	5	부안	2,669 (14,216)	2.3 (12.2)	1.8
6	남제주	3,240	2.7	2.3	6	해남	2,358	2.0	1.0
7	완판	2,143	1.8	3.1	7	영원	1,625	1.4	1.5
8	함평	1,797	1.5	1.8	8	완판	1,589	1.4	2.3
9	고진	1,583	1.3	1.2	9	영원	1,514	1.3	1.4
10	진도	1,500 (30,312)	1.2 (25.0)	1.7	10	충천	1,468 (2,2770)	1.3 (19.6)	1.4
11	영일	1,479	1.2	1.5	11	단양	1,466	1.3	2.9
12	영일	1,393	1.1	1.9	12	회성	1,335	1.1	1.2
13	상경	1,356	1.1	1.0	13	청성	1,284	1.1	0.8
14	경보	1,311	1.1	1.1	14	영진	1,279	1.1	1.4
15	보성	1,310 (37,161)	1.1 (30.6)	1.2	15	진도	1,276 (29,410)	1.1 (25.3)	1.4
16	장흥	1,261	1.0	1.3	16	원주	1,179	1.0	1.8
17	화성	1,241	1.0	1.6	17	안양	1,178	1.0	0.8
18	가성	1,238	1.0	1.3	18	영태	1,177	1.0	1.9
19	정양	1,180	1.0	0.9	19	태제	1,163	1.0	1.3
20	단양	1,175 (43,256)	1.0 (35.6)	2.7	20	제천	1,151 (35,258)	1.0 (30.3)	1.7
21	무성	1,169	1.0	1.8	21	금산	1,095	0.9	1.3
22	중흥	1,158	1.0	1.2	22	여음	1,078	0.9	1.5
23	영양	1,157	1.0	1.3	23	음향	1,077	0.9	1.0
24	영양	1,118	0.9	1.0	24	합성	1,042	0.9	0.9
25	외천	1,112 (48,970)	0.9 (40.4)	1.0	25	경주	1,026 (40,576)	0.9 (34.8)	0.8
26	괴산	1,092	0.9	1.1	26	화성	1,020	0.9	0.6
27	제천	1,053	0.9	1.8	27	보당	1,015	0.9	0.8
28	영원	996	0.8	2.0	28	당서	998	0.9	0.6
29	합천	995	0.8	1.7	29	영덕	990	0.9	0.7
30		975 (54,081)	0.8 (44.6)	1.1	30	영덕	982 (45,581)	0.8 (39.2)	1.8
31	영양	968	0.8	1.3	31	문성	972	0.8	1.4
32	영양	968	0.8	1.0	32	밀양	972	0.8	0.7
33	영양	951	0.8	0.8	33	상주	969	0.8	0.7
34	영양	927	0.8	1.5	34	추천	964	0.8	1.4
35	영양	901 (58,796)	0.7 (48.5)	1.0	35	합평	960 (50,418)	0.8 (43.2)	0.9
전국 재배면적 : 121,729ha 재배 시군수 : 205					전국 재배면적 : 104,647ha 재배 시군수 : 208				

< 팔 >

'94					'93						
순위	시군명	재배면적	전국 점유율	특화 계수	순위	시군명	재배면적	전국 점유율	특화 계수		
1	과단 회령제창	산양	627	4.0	4.8	1	회령제창 과단회령제창	성원산	392	2.3	2.8
2		성원산	389	2.5	6.9	2		성원산	390	2.2	1.7
3		성원산	388	2.5	4.3	3		과단회령제창	358	2.1	2.9
4		성원산	376	2.4	5.0	4		과단회령제창	346	2.0	2.0
5		성원산	370	2.4	2.1	5		과단회령제창	339	2.0	2.1
		(2,150)	(13.8)				(1,825)	(10.6)			
6	평영 영양보충	창원	363	2.3	4.7	6	평영 영양보충	창원	330	1.9	3.0
7		창원	320	2.0	3.0	7		창원	264	1.5	2.8
8		창원	257	1.6	4.2	8		창원	264	1.5	2.4
9		창원	256	1.6	3.1	9		창원	254	1.5	2.5
10		창원	256	1.6	2.1	10		창원	218	1.3	0.8
		(3,602)	(22.9)				(3,155)	(18.3)			
11	음곡 금진성	성천	250	1.6	2.0	11	문곡 금진성	경원	209	1.2	2.0
12		성천	248	1.6	3.1	12		경원	208	1.2	1.1
13		성천	235	1.5	2.6	13		문곡	205	1.2	1.3
14		성천	222	1.4	2.8	14		문곡	198	1.1	1.4
15		성천	191	1.2	1.5	15		문곡	196	1.1	1.3
		(4,748)	(30.2)				(4,171)	(24.1)			
16	무예 칠상문	추천	178	1.1	3.0	16	포천 칠상문	추천	193	1.1	1.3
17		추천	174	1.1	1.2	17		추천	193	1.1	1.9
18		추천	173	1.1	2.4	18		추천	192	1.1	1.5
19		추천	167	1.1	0.9	19		추천	189	1.1	1.6
20		추천	161	1.0	1.9	20		추천	189	1.1	1.1
		(5,601)	(35.6)				(5,127)	(29.6)			
21	영춘 여신양	동천	159	1.0	1.9	21	유곡 여신양	성천	184	1.1	1.1
22		동천	158	1.0	2.5	22		성천	183	1.1	1.8
23		동천	154	1.0	1.7	23		유곡	181	1.0	1.5
24		동천	153	1.0	0.8	24		유곡	178	1.0	2.3
25		동천	152	1.0	3.8	25		유곡	171	1.0	1.7
		(6,377)	(40.6)				(6,024)	(34.8)			
26	순화 원임봉	창성	145	0.9	1.7	26	공산 원임봉	주산	170	1.0	1.1
27		창성	135	0.9	0.7	27		주산	170	1.0	0.8
28		창성	133	0.9	2.1	28		주산	169	1.0	0.8
29		창성	130	0.8	1.5	29		주산	167	1.0	1.6
30		창성	130	0.8	1.4	30		주산	165	1.0	1.6
		(7,050)	(44.9)				(6,865)	(39.8)			
31	거정 경공보	창양	127	0.8	1.5	31	의안 경공보	령성	164	0.9	1.3
32		창양	125	0.8	1.6	32		령성	155	0.9	0.9
33		창양	125	0.8	0.8	33		령성	152	0.9	0.9
34		창양	123	0.8	1.0	34		령성	148	0.9	2.4
35		창양	122	0.8	0.8	35		령성	147	0.8	0.8
		(7,672)	(48.9)				(7,631)	(44.2)			
전국 재배면적 : 15,672ha 재배 시군수 : 205					전국 재배면적 : 18,902ha 재배 시군수 : 206						

< 녹 두 >

'94					'93				
순위	시군명	재배면적	전국 점유율	특화 계수	순위	시군명	재배면적	전국 점유율	특화 계수
1	북제주	568	17.6	14.4	1	북제주	418	8.9	6.2
2	신안	328	10.2	8.3	2	신안	407	8.7	6.8
3	남해	213	6.6	5.7	3	남해	292	6.2	3.2
4	고흥	165	5.1	3.0	4	고흥	198	4.2	3.0
5		119	3.7	2.8	5	무안	188	4.0	3.2
		(1,393)	(43.2)				(1,503)	(32.0)	
6	무안	109	3.4	2.7	6	남제주	137	2.9	2.2
7	무안	69	2.1	2.8	7	남제주	121	2.6	4.3
8	보령	64	2.0	2.1	8	화성	109	2.3	1.5
9	보령	64	2.0	3.4	9	보령	102	2.2	2.1
10	보령	57	1.8	2.9	10	보령	99	2.1	2.4
		(1,755)	(54.5)				(2,071)	(44.1)	
11	화성	54	1.7	1.3	11	남해	99	2.1	3.6
12	태안	47	1.5	2.3	12	여수	79	1.7	2.8
13	안남	43	1.3	1.6	13	보령	75	1.6	2.4
14	파주	39	1.2	1.6	14	태안	75	1.6	2.2
15		39	1.2	2.6	15		66	1.4	1.4
		(1,977)	(61.4)				(2,465)	(52.5)	
16	포서	36	1.1	1.6	16	서용	64	1.4	1.8
17	서원	30	0.9	0.9	17	창원	56	1.2	1.6
18	완당	29	0.9	1.3	18	청원	56	1.2	1.2
19		29	0.9	1.6	19	청원	48	1.0	0.8
20		26	0.8	0.7	20	청원	48	1.0	0.8
		(2,127)	(66.0)				(2,737)	(58.3)	
21	부안	25	0.8	0.7	21	거제	46	1.0	2.4
22	장유	25	0.8	1.0	22	과거	44	0.9	1.0
23	영진	25	0.8	1.0	23	강부	44	0.9	1.1
24	영진	25	0.8	1.1	24	영진	44	0.9	0.8
25	영진	25	0.8	0.7	25	영진	43	0.9	0.8
		(2,252)	(70.0)				(2,958)	(62.9)	
26	용인	24	0.7	1.2	26	포여	41	0.9	1.0
27	괴령	23	0.7	0.8	27	이천	39	0.8	0.9
28	괴령	21	0.7	0.8	28	이천	38	0.8	0.8
29	괴령	21	0.7	0.8	29	이천	38	0.8	7.8
30	괴령	21	0.7	0.6	30	이천	38	0.8	0.6
		(2,362)	(73.5)				(3,152)	(67.0)	
31	평안	20	0.6	0.7	31	청양	34	0.7	1.3
32	평안	19	0.6	0.7	32	청양	34	0.7	0.5
33	평안	19	0.6	0.6	33	청양	34	0.7	0.9
34	평안	18	0.6	0.6	34	청양	34	0.7	1.5
35	평안	18	0.6	4.8	35	청양	33	0.7	0.6
		(2,456)	(76.5)				(3,321)	(70.5)	
전국 재배면적 : 3,227ha 재배 시군수 : 189					전국 재배면적 : 4,700ha 재배 시군수 : 189				



<김장 배추>

'94					'93				
순위	시군명	재배면적	전국 점유율	특화 계수	순위	시군명	재배면적	전국 점유율	특화 계수
1	나주	931	5.8	4.6	1	나주	1,021	4.9	3.4
2	담양	837	5.2	4.4	2	담양	970	4.7	3.5
3	영양	729	4.6	4.1	3	영양	782	3.8	3.1
4	함양	554	3.5	4.5	4	함양	577	2.8	3.2
5	김해	537	3.4	5.7	5	안산	565	2.7	2.5
		(3,588)	(22.5)				(3,915)	(18.9)	
6	고창	433	2.7	2.3	6	고창	520	2.5	1.9
7	아산시	397	2.5	2.6	7	김해시	484	2.3	3.2
8	광주	368	2.3	2.7	8	광주	444	2.1	2.6
9	부산	280	1.8	3.8	9	화성	375	1.8	1.1
10	화성	257	1.6	1.3	10	영광	353	1.7	1.7
		(5,323)	(33.4)				(6,091)	(29.3)	
11	영양	243	1.5	1.7	11	연천	343	1.6	2.7
12	사원	232	1.5	1.7	12	부산	339	1.6	3.4
13	완주	214	1.3	1.6	13	예산	301	1.4	1.4
14	안주	206	1.3	2.6	14	청주	297	1.4	1.1
15	북제주	206	1.3	0.9	15	북제주	297	1.4	1.0
		(6,424)	(40.3)				(7,668)	(36.7)	
16	부안	197	1.2	1.2	16	밀양	289	1.4	1.2
17	예안	195	1.2	1.3	17	창원	277	1.3	1.3
18	합안	193	1.2	1.6	18	함안	259	1.2	1.4
19	밀양	193	1.2	1.3	19	완주	258	1.2	1.4
20	안양	189	1.2	1.6	20	완주	246	1.2	1.3
		(7,391)	(46.3)				(8,997)	(43.0)	
21	서산	180	1.1	1.0	21	부안	204	1.0	0.8
22	보령	172	1.1	1.8	22	서산	202	1.0	1.5
23	괴산	168	1.1	1.3	23	서양	197	0.9	0.7
24	부안	166	1.0	1.0	24	양보	195	0.9	1.4
25	부전	130	0.8	2.4	25	양보	179	0.9	1.3
		(8,207)	(51.4)				(9,974)	(47.7)	
26	포천	130	0.8	1.2	26	천안	176	0.8	1.0
27	천안	129	0.8	1.0	27	부안	176	0.8	0.7
28	영평	125	0.8	1.0	28	영평	172	0.8	1.8
29	평안	117	0.7	0.8	29	평창	171	0.8	0.8
30	평안	116	0.7	1.4	30	평창	171	0.8	1.2
		(8,824)	(55.2)				(10,840)	(51.7)	
31	선고	116	0.7	1.2	31	안동	165	0.8	0.8
32	고령	110	0.7	1.6	32	울진	158	0.8	1.0
33	부안	110	0.7	1.8	33	전주	157	0.8	2.0
34	부안	110	0.7	0.9	34	전주	157	0.8	0.8
35	충안	110	0.7	0.8	35	예부	153	0.7	0.6
		(9,380)	(58.7)				(11,630)	(55.6)	
전국 재배면적 : 15,976ha 재배 시군수 : 207					전국 재배면적 : 13,961ha 재배 시군수 : 207				

<고냉지 배추>

'94					'93				
순위	시군명	재배면적	전국 점유율	특화 계수	순위	시군명	재배면적	전국 점유율	특화 계수
1	평정향평화삼	2,001	23.2	34.2	1	평정향평화삼	1,859	18.9	29.6
2	창선천성척	1,074	12.5	29.6	2	창선천성척	1,414	14.4	35.4
3		816	9.5	10.1	3		941	9.6	10.3
4		722	8.4	10.4	4		731	7.4	19.7
5		610	7.1	19.3	5		723	7.4	17.6
		(5,223)	(60.7)				(5,668)	(57.7)	
6	수제원주시	587	6.8	3.8	6	황인태무거	687	7.0	8.7
7		585	6.8	20.5	7		582	5.9	17.5
8		294	3.4	1.0	8		426	4.3	101.1
9		271	3.1	1.8	9		346	3.5	8.3
10		251	2.9	68.8	10		274	2.8	4.4
		(7,211)	(83.7)				(7,983)	(81.2)	
11	창성안주경	230	2.7	1.4	11	남진영고단	273	2.8	3.3
12		208	2.4	8.2	12		196	2.0	3.8
13		171	2.0	0.9	13		195	2.0	3.7
14		155	1.8	4.0	14		160	1.6	5.8
15		120	1.4	0.7	15		154	1.6	3.6
		(8,095)	(94.0)				(8,961)	(91.2)	
16	월양릉창영	109	1.3	2.3	16	경함순영문	141	1.4	1.3
17		86	1.0	0.6	17		133	1.4	2.3
18		51	0.6	0.2	18		95	1.0	1.7
19		48	0.6	0.2	19		95	1.0	2.4
20		47	0.6	0.2	20		85	0.9	1.4
		(8,436)	(98.1)				(9,510)	(96.9)	
21					21				
22					22				
23					23				
24					24				
25					25				
26					26				
27					27				
28					28				
29					29				
30					30				
31					31				
32					32				
33					33				
34					34				
35					35				
전국 재배면적 : 8,619ha 재배 시군수 : 30					전국 재배면적 : 8,957ha 재배 시군수 : 37				

<일반배추>

'94					'93				
순위	시군명	재배면적	전국 점유율	특화 계수	순위	시군명	재배면적	전국 점유율	특화 계수
1	해남시	1,316	10.3	6.0	1	해남시	2,018	10.7	5.4
2	부안군	371	2.9	6.2	2	청양군	525	2.8	2.1
3	대진읍	324	2.5	8.0	3	곡성군	470	2.5	2.5
4	대진읍	316	2.5	2.2	4	곡성군	432	2.3	3.7
5	대진읍	261	2.0	4.2	5	곡성군	428	2.3	4.2
		(2,588)	(20.2)				(3,873)	(20.6)	
6	곡성군	248	1.9	2.4	6	부안군	403	2.1	4.4
7	곡성군	241	1.9	1.5	7	부안군	379	2.0	6.3
8	곡성군	230	1.8	1.5	8	대진읍	315	1.7	4.1
9	곡성군	199	1.6	1.8	9	부안군	302	1.6	3.8
10	곡성군	195	1.5	3.9	10	부안군	291	1.5	1.3
		(3,701)	(28.9)				(5,563)	(29.5)	
11	의흥읍	172	1.4	1.3	11	단화읍	260	1.4	3.1
12	의흥읍	169	1.3	2.0	12	단화읍	246	1.3	0.8
13	의흥읍	159	1.2	3.2	13	의흥읍	221	1.2	1.0
14	의흥읍	156	1.2	1.9	14	의흥읍	221	1.2	2.6
15	의흥읍	155	1.2	1.2	15	의흥읍	219	1.7	1.4
		(4,512)	(35.2)				(6,730)	(36.3)	
16	영광군	152	1.2	3.7	16	홍농읍	218	1.2	1.2
17	영광군	151	1.2	3.3	17	홍농읍	215	1.1	1.7
18	영광군	150	1.2	0.9	18	홍농읍	204	1.1	0.8
19	영광군	148	1.2	1.6	19	홍농읍	194	1.0	1.3
20	영광군	148	1.2	1.4	20	홍농읍	192	1.0	0.9
		(5,261)	(41.2)				(7,753)	(41.7)	
21	영광군	139	1.1	1.0	21	양곡읍	188	1.0	1.5
22	영광군	126	1.0	0.8	22	양곡읍	186	1.0	0.7
23	영광군	124	1.0	1.0	23	양곡읍	184	1.0	1.1
24	영광군	120	0.9	1.8	24	양곡읍	183	1.0	2.4
25	영광군	119	0.9	0.8	25	양곡읍	179	0.9	1.7
		(5,889)	(46.1)				(8,673)	(46.6)	
26	영광군	118	0.9	1.3	26	양곡읍	177	0.9	2.2
27	영광군	118	0.9	0.8	27	양곡읍	176	0.9	1.8
28	영광군	113	0.9	2.2	28	양곡읍	170	0.9	1.0
29	영광군	112	0.9	1.8	29	양곡읍	170	0.9	1.8
30	영광군	110	0.9	1.5	30	양곡읍	155	0.8	0.9
		(6,460)	(50.6)				(9,521)	(51.0)	
31	곡성군	108	0.9	1.6	31	곡성군	155	0.8	0.8
32	곡성군	103	0.8	1.1	32	곡성군	153	0.8	1.8
33	곡성군	100	0.8	1.5	33	곡성군	152	0.8	0.9
34	곡성군	99	0.8	2.2	34	곡성군	145	0.8	1.2
35	곡성군	97	0.8	1.1	35	곡성군	143	0.8	1.3
		(6,967)	(54.7)				(10,269)	(55.0)	
전국 재배면적 : 12,774ha 시군수 : 207					전국 재배면적 : 12,570ha 시군수 : 208				

<양 배 추>

'94					'93				
순위	시군명	재배면적	전국 점유율	특화계수	순위	시군명	재배면적	전국 점유율	특화계수
1	북제주	1,193	28.3	20.8	1	북제주	868	22.4	15.4
2	해평	457	10.9	3.8	2	평해	347	8.9	14.0
3	평해	333	7.9	15.6	3	창남	298	7.7	3.9
4	진서	223	5.3	4.4	4	해영	153	3.9	7.3
5	진서	192	4.6	3.1	5	남제주	152	3.9	2.9
		(2,398)	(57.0)				(1,818)	(46.8)	
6	남제주	170	4.0	3.1	6	진서	150	3.9	4.9
7	남제주	100	2.4	3.4	7	도산	133	3.4	2.7
8	남제주	99	2.4	1.8	8	홍성	117	3.0	3.2
9	남제주	93	2.2	3.7	9	홍성	114	2.9	3.7
10	남제주	71	1.7	4.2	10	회피	73	1.9	1.9
		(2,931)	(69.7)				(2,405)	(61.9)	
11	무주	55	1.3	3.3	11	청송	62	1.6	3.6
12	무주	46	1.1	0.7	12	김제	59	1.5	2.1
13	무주	41	1.0	0.5	13	제봉	56	1.4	2.5
14	무주	41	1.0	2.1	14	제봉	56	1.4	2.2
15	무주	40	0.9	3.1	15	제봉	53	1.4	2.1
		(3,154)	(75.0)				(2,691)	(69.2)	
16	김제	40	0.9	1.3	16	장영	49	1.3	1.3
17	김제	39	0.9	2.3	17	영당	45	1.2	1.4
18	김제	38	0.9	2.9	18	영당	39	1.0	0.8
19	김제	34	0.8	1.2	19	영당	38	1.0	1.3
20	김제	30	0.7	9.0	20	영당	37	1.0	2.3
		(3,335)	(79.2)				(2,899)	(74.7)	
21	고창	29	0.7	0.6	21	중영	35	0.9	1.0
22	고창	29	0.7	0.6	22	영양	34	0.9	2.2
23	고창	26	0.6	1.2	23	부용	33	0.9	1.8
24	고창	26	0.6	1.0	24	부용	33	0.9	1.1
25	고창	24	0.6	1.7	25	부용	29	0.8	6.6
		(3,469)	(82.4)				(3,063)	(79.1)	
26					26				
27					27				
28					28				
29					29				
30					30				
31					31				
32					32				
33					33				
34					34				
35					35				
전국 재배면적 : 4,210ha      재배 시군수 : 156					전국 재배면적 : 4,635ha      재배 시군수 : 156				

<시 금 치>

'94					'93				
순위	시군명	재배면적	전국 점유율	특화 계수	순위	시군명	재배면적	전국 점유율	특화 계수
1	부산시	518	10.9	8.8	1	부산시	600	10.8	8.6
2	부산시	247	5.2	11.2	2	부산시	308	5.6	11.5
3	대구시	186	3.9	12.4	3	대구시	275	5.0	15.6
4	신안군	178	3.8	3.1	4	고흥군	229	4.1	2.9
5	고흥군	155	3.3	2.5	5	남해군	149	2.7	4.6
		(1,284)	(27.1)				(1,561)	(28.2)	
6	여천군	138	2.9	4.9	6	여천군	141	2.5	4.2
7	합천군	131	2.8	3.3	7	신안군	119	2.2	1.7
8	남해군	123	2.6	5.5	8	해남군	113	2.0	1.0
9	화순군	99	2.1	1.6	9	나주도	110	2.0	1.4
10	화순군	71	1.5	6.5	10	완주도	101	1.8	3.0
		(1,846)	(39.0)				(2,145)	(38.7)	
11	나주도	64	1.4	1.1	11	함평군	100	1.8	2.0
12	완주도	63	1.3	1.7	12	화순군	95	1.7	1.1
13	완주도	62	1.3	1.6	13	통영시	84	1.5	5.2
14	청송군	61	1.3	2.2	14	울진군	73	1.3	9.8
15	청송군	59	1.2	1.9	15	사천군	72	1.3	2.7
		(2,155)	(45.5)				(2,569)	(46.4)	
16	양산시	56	1.2	2.3	16	영북포	63	1.1	1.4
17	사천군	54	1.1	2.9	17	진안군	62	1.1	10.8
18	해동포	53	1.1	8.3	18	진안군	58	1.1	1.1
19	해동포	47	1.0	0.6	19	고성군	57	1.0	1.3
20	해동포	45	1.0	11.1	20	고성군	56	1.0	1.3
		(2,410)	(50.9)				(2,865)	(51.7)	
21	거북제	44	0.9	2.8	21	밀양군	54	1.0	0.8
22	고양군	44	0.9	0.7	22	완주도	53	1.0	1.1
23	안양군	43	0.9	2.1	23	양산군	53	1.0	1.5
24	안양군	43	0.9	1.1	24	양산군	52	0.9	1.0
25	안양군	42	0.9	1.3	25	양산군	52	0.9	1.0
		(2,626)	(55.4)				(3,129)	(56.5)	
26	의령군	39	0.8	1.5	26	의령군	51	0.9	0.8
27	김용포	38	0.8	1.4	27	거창군	51	0.9	2.3
28	김용포	38	0.8	1.3	28	평택군	49	0.9	0.7
29	김용포	37	0.8	1.1	29	평택군	48	0.9	0.8
30	김용포	36	0.8	0.9	30	평택군	48	0.9	0.8
		(2,814)	(59.4)				(3,376)	(60.9)	
31	김창남	35	0.7	1.3	31	창녕군	48	0.9	0.9
32	창녕군	34	0.7	1.3	32	고령군	44	0.8	1.6
33	창녕군	34	0.7	0.9	33	청령군	44	0.8	1.1
34	창녕군	34	0.7	0.6	34	영양군	42	0.8	0.8
35	창녕군	33	0.7	1.1	35	영양군	42	0.8	0.6
		(2,984)	(62.9)				(3,596)	(64.9)	
전국 재배면적 : 4,747ha    재배 시군수 : 207					전국 재배면적 : 5,542ha    재배 시군수 : 208				

< 수 박 >

'94					'93				
순위	시군명	재배면적	전국 점유율	특화 계수	순위	시군명	재배면적	전국 점유율	특화 계수
1	고창	1,729	8.9	7.4	1	고창	1,801	7.3	5.6
2	나주	1,197	6.1	4.6	2	나주	1,295	5.2	3.6
3	영광	1,117	5.7	4.9	3	영광	1,290	5.2	3.6
4	북제주	999	5.1	3.8	4	북제주	1,232	5.0	4.2
5	광주시	757	3.9	4.6	5	광주시	843	3.4	4.1
		(5,799)	(29.7)				(6,461)	(26.1)	
6	신안	756	3.9	3.0	6	신안	769	3.1	2.5
7	부안	623	3.2	2.4	7	부안	731	3.0	2.3
8	완주	441	2.3	2.1	8	완주	572	2.3	2.0
9	안동	398	2.0	1.9	9	안동	555	2.2	2.2
10	완주	392	2.0	2.5	10	완주	501	2.0	3.2
		(8,409)	(43.1)				(9,589)	(38.7)	
11	창녕	383	2.0	2.3	11	창녕	471	1.9	1.6
12	영동	372	1.9	1.8	12	영동	457	1.8	1.5
13	함양	366	1.9	3.4	13	함양	388	1.6	1.5
14	양양	342	1.8	3.9	14	양양	375	1.5	1.1
15	함양	309	1.6	2.5	15	함양	374	1.5	1.7
		(10,181)	(52.3)				(11,654)	(47.0)	
16	김제	309	1.6	1.2	16	김제	365	1.5	2.2
17	아산시	294	1.5	1.6	17	아산시	359	1.5	2.4
18	음성	287	1.5	1.8	18	음성	350	1.4	0.9
19	진안	250	1.3	2.2	19	진안	276	1.1	1.2
20	진안	245	1.3	2.3	20	진안	258	1.0	1.6
		(11,566)	(59.5)				(13,262)	(53.5)	
21	해안	223	1.1	0.6	21	해안	251	1.0	1.1
22	영광	214	1.1	1.8	22	영광	249	1.0	0.5
23	북광주	212	1.1	1.8	23	북광주	245	1.0	3.0
24	북광주	204	1.0	1.1	24	북광주	244	1.0	1.4
25	북광주	188	1.0	2.5	25	북광주	240	1.0	2.1
		(12,607)	(64.8)				(14,491)	(58.5)	
26	제주시	185	1.0	3.1	26	제주시	236	1.0	1.5
27	화성	177	0.9	0.7	27	화성	228	0.9	0.7
28	당진	176	0.9	0.8	28	당진	218	0.9	0.7
29	당진	170	0.9	1.8	29	당진	212	0.9	1.1
30	김제시	162	0.8	4.0	30	김제시	208	0.8	0.6
		(13,477)	(69.3)				(15,593)	(63.0)	
31	공주	162	0.8	1.1	31	공주	201	0.8	1.3
32	청양	162	0.8	0.7	32	청양	197	0.8	1.3
33	영양	161	0.8	2.0	33	영양	196	0.8	2.0
34	영양	156	0.8	1.0	34	영양	194	0.8	1.1
35	충천	154	0.8	1.0	35	충천	188	0.8	0.8
		(14,272)	(73.3)				(16,569)	(67.0)	
전국 재배면적 : 19,540ha 시군수 : 196					전국 재배면적 : 25,520ha 시군수 : 199				

< 참 의 >

'94					'93				
순위	시군명	재배면적	전국 점유율	특화 계수	순위	시군명	재배면적	전국 점유율	특화 계수
1	화성	126	5.4	4.2	1	화성	107	3.9	2.5
2	여주	103	4.4	5.7	2	여주	79	2.9	3.2
3	파주	79	3.4	4.5	3	파주	67	2.4	2.5
4	연천	74	3.2	6.5	4	연천	66	2.4	3.9
5	포천	72	3.1	4.4	5	포천	65	2.4	2.5
		(454)	(19.5)				(384)	(14.0)	
6	이천	65	2.8	3.3	6	영광	55	2.0	2.0
7	진천	63	2.7	5.8	7	영광	53	1.9	2.1
8	부천	62	2.7	2.2	8	영광	53	1.9	3.8
9	제천	57	2.4	2.9	9	영광	50	1.8	1.8
10	광주	56	2.4	2.8	10	영광	50	1.8	2.0
		(757)	(32.5)				(645)	(23.4)	
11	안성	51	2.2	2.5	11	부령	48	1.7	1.2
12	안성	51	2.2	2.0	12	경주	47	1.7	3.8
13	영월	42	1.8	2.9	13	영월	46	1.7	1.6
14	평택	35	1.5	1.7	14	영월	46	1.7	1.8
15	성	35	1.5	1.9	15	영월	43	1.6	1.2
		(971)	(41.7)				(875)	(31.8)	
16	강릉	33	1.4	2.0	16	포천	42	1.5	1.6
17	강릉	31	1.3	2.3	17	포천	42	1.5	1.2
18	강릉	31	1.3	1.2	18	강릉	40	1.5	1.7
19	강릉	31	1.3	1.7	19	강릉	40	1.5	1.1
20	포천	30	1.3	1.6	20	포천	39	1.4	1.6
		(1,127)	(48.3)				(1,078)	(39.2)	
21	영월	30	1.3	1.4	21	홍성	38	1.4	1.6
22	영월	24	1.0	3.1	22	남양주	38	1.4	1.0
23	영월	24	1.0	1.1	23	남양주	35	1.3	1.8
24	영월	24	1.0	2.9	24	남양주	34	1.2	1.1
25	영월	24	1.0	1.8	25	남양주	34	1.2	2.8
		(1,253)	(53.6)				(1,257)	(45.7)	
26	담양	24	1.0	0.9	26	부안	32	1.2	1.0
27	담양	23	1.0	1.3	27	부안	32	1.2	0.9
28	태백	23	1.0	1.5	28	연기	31	1.1	2.0
29	태백	22	0.9	0.7	29	연기	31	1.1	1.5
30	무용	20	0.9	1.1	30	서용	30	1.1	1.4
		(1,365)	(58.4)				(1,413)	(51.4)	
31	부안	20	0.9	0.8	31	천안	30	1.1	1.2
32	대천	20	0.9	2.4	32	해남	30	1.1	0.6
33	가평	19	0.8	3.0	33	창원	30	1.1	1.1
34	가평	19	0.8	1.0	34	영양	29	1.1	2.4
35	영광	19	0.8	0.9	35	영양	28	1.0	0.8
		(1,462)	(62.6)				(1,560)	(56.8)	
전국 재배면적 : 2,337ha      재배 시군수 : 196					전국 재배면적 : 3,011ha      재배 시군수 : 193				

< 오 이 >

'94					'93				
순위	시군명	재배면적	전국 점유율	특화 계수	순위	시군명	재배면적	전국 점유율	특화 계수
1	여주	81	2.8	3.6	1	용인	71	2.3	3.0
2	포천	76	2.6	3.1	2	김해	68	2.2	3.0
3	이천	72	2.4	3.5	3	화성	65	2.1	1.3
4	파주	72	2.4	2.9	4	춘천	65	2.1	3.7
5	파주	71	2.4	3.2	5	춘천	63	2.0	2.1
		(372)	(12.6)				(332)	(10.7)	
6	원주	70	2.4	6.0	6	파주	62	2.0	2.2
7	원주	69	2.3	4.8	7	남양주	59	1.9	1.4
8	화성	68	2.3	1.8	8	상주	57	1.8	1.4
9	춘천	63	2.1	5.3	9	영양	56	1.8	2.0
10	평창	62	2.1	2.6	10	양평	54	1.7	2.6
		(704)	(23.8)				(620)	(19.9)	
11	양평	62	2.1	3.8	11	안성	53	1.7	1.6
12	광양	55	1.9	6.0	12	중원	53	1.7	1.9
13	화성	55	1.9	9.4	13	성원	53	1.7	2.0
14	용인	54	1.8	3.0	14	성원	51	1.6	1.6
15	용인	50	1.7	2.2	15	이천	48	1.5	2.5
		(980)	(33.2)				(878)	(28.2)	
16	아산	47	1.6	1.6	16	화성	47	1.5	5.2
17	영양	44	1.5	3.8	17	제천	47	1.5	2.7
18	예산	42	1.4	1.5	18	청양	47	1.5	2.6
19	서천	40	1.4	1.2	19	아산	43	1.4	1.3
20	당진	40	1.4	1.1	20	아광	42	1.4	3.4
		(1,193)	(40.5)				(1,104)	(35.4)	
21	철원	40	1.4	3.1	21	서흥	42	1.4	1.1
22	안성	40	1.4	1.6	22	성원	36	1.2	1.4
23	해운대	39	1.3	2.2	23	포천	35	1.1	1.3
24	주천	38	1.3	1.6	24	공주	35	1.1	1.2
25	용인	38	1.3	1.9	25	공주	35	1.1	2.2
		(1,388)	(47.2)				(1,287)	(41.3)	
26	화성	37	1.3	2.1	26	청원	34	1.1	0.8
27	용인	36	1.2	1.6	27	원주	33	1.1	1.9
28	양양	36	1.2	3.5	28	진천	33	1.1	0.8
29	인서	31	1.1	4.4	29	송천	33	1.1	2.4
30	인서	30	1.0	1.5	30	청흥	30	1.0	1.0
		(1,558)	(53.0)				(1,450)	(46.5)	
31	천안	30	1.0	1.3	31	완주	29	0.9	1.1
32	평안	27	0.9	2.9	32	제단	29	0.9	2.8
33	강양	27	0.9	1.3	33	평택	27	0.9	1.3
34	양평	25	0.9	2.5	34	평택	26	0.8	0.8
35	청양	25	0.9	0.7	35	평택	26	0.8	1.0
		(1,692)	(57.6)				(1,587)	(50.9)	
전국 재배면적 : 2,948ha      재배 시군수 : 204					전국 재배면적 : 3,117ha      재배 시군수 : 207				



<김 장 무>

'94					'93				
순위	시군명	재배면적	전국 점유율	특화 계수	순위	시군명	재배면적	전국 점유율	특화 계수
1	고창	1,727	11.9	10.0	1	고창	1,624	11.7	9.1
2	영암	1,160	8.0	7.3	2	영암	1,224	8.9	7.4
3	나주시	775	5.4	4.2	3	나주시	700	5.1	3.5
4	당진	663	4.6	3.9	4	당진	623	4.5	3.4
5	김제	577	4.0	3.0	5	광주	410	3.0	3.6
		(4,902)	(33.9)				(4,581)	(33.2)	
6	광주시	509	3.5	4.2	6	부여	368	2.7	2.2
7	부여	396	2.7	2.6	7	김천	364	2.6	1.8
8	영광	368	2.5	2.4	8	청양	261	1.9	1.9
9	영양	256	1.8	1.9	9	창녕	190	1.4	1.2
10	창녕	220	1.5	1.8	10	부안	162	1.2	0.9
		(6,651)	(45.9)				(5,926)	(43.0)	
11	홍성	174	1.2	1.6	11	포항	144	1.0	1.2
12	영양	172	1.2	1.1	12	밀양	143	1.0	0.9
13	영월	159	1.1	1.2	13	영양	139	1.0	1.0
14	연천	157	1.1	2.2	14	영월	135	1.0	0.7
15	화성	157	1.1	0.9	15	청주	133	1.0	1.0
		(7,470)	(51.6)				(6,620)	(48.0)	
16	논산시	149	1.0	0.9	16	안성	126	0.9	0.9
17	과천	148	1.0	1.4	17	화성	125	0.9	0.6
18	천안	143	1.0	1.3	18	담양	123	0.9	1.5
19	이천	135	0.9	1.1	19	무안	122	0.9	0.7
20	아산	131	0.9	0.9	20	부여	120	0.9	1.0
		(8,176)	(56.4)				(7,236)	(52.5)	
21	무연	123	0.9	2.2	21	양양	120	0.9	1.3
22	연천	123	0.9	1.7	22	안성	111	0.8	0.7
23	포항	121	0.8	1.2	23	연천	108	0.8	1.4
24	강화	118	0.8	1.2	24	예천	108	0.8	0.7
25	강원	113	0.8	1.0	25	서산	107	0.8	0.6
		(8,774)	(60.6)				(7,790)	(56.6)	
26	장성	111	0.8	1.2	26	원주	106	0.8	1.4
27	나주시	103	0.7	5.0	27	이천	105	0.8	0.7
28	과천	93	0.6	0.8	28	홍성	100	0.7	0.8
29	용성	93	0.6	1.1	29	정읍	100	0.7	0.6
30	제주	91	0.6	2.0	30	장성	90	0.7	0.9
		(9,265)	(63.9)				(8,291)	(60.3)	
31	춘태	90	0.6	1.5	31	나주시	89	0.6	4.1
32	태안	90	0.6	1.0	32	천안	88	0.6	0.7
33	공주	88	0.6	0.8	33	평안	87	0.6	0.6
34	안부	86	0.6	0.7	34	완주	87	0.6	0.7
35	안	86	0.6	0.5	35	홍성	86	0.6	0.7
		(9,705)	(66.9)				(8,728)	(63.3)	
전국 재배면적 : 14,461ha    재배 시군수 : 207					전국 재배면적 : 13,619ha    재배 시군수 : 207				

<고냉지 부>

'94					'93				
순위	시군명	재배면적	전국 점유율	특화 계수	순위	시군명	재배면적	전국 점유율	특화 계수
1	평정인회향 창선제성천	661	20.4	24.8	1	평인정거항 창제선창성	448	18.1	28.5
2		387	11.9	23.4	2		317	12.8	38.0
3		331	10.2	25.4	3		240	9.7	23.9
4		243	7.5	7.7	4		209	8.5	13.4
5		225	6.9	6.1	5		173	7.0	8.8
		(1,847)	(56.9)			(1,387)	(56.1)		
6	장기진귀삼 수창안들척	214	6.6	3.7	6	무장금홍삼 주수릉천척	161	6.5	15.4
7		205	6.3	2.7	7		145	5.9	14.1
8		152	4.7	2.1	8		128	5.2	5.3
9		109	3.4	1.1	9		117	4.7	5.1
10		100	3.1	7.0	10		81	3.3	8.7
		(2,627)	(81.0)			(2,019)	(81.7)		
11					11				
12					12				
13					13				
14					14				
15					15				
16					16				
17					17				
18					18				
19					19				
20					20				
21					21				
22					22				
23					23				
24					24				
25					25				
26					26				
27					27				
28					28				
29					29				
30					30				
31					31				
32					32				
33					33				
34					34				
35					35				
전국 재배면적 : 3,245ha 재배 시군수 : 28					전국 재배면적 : 3,328ha 재배 시군수 : 41				

<일반부>

'94					'93				
순위	시군명	재배면적	전국 점유율	특화 계수	순위	시군명	재배면적	전국 점유율	특화 계수
1	화성	644	4.4	3.5	1	화성	752	5.5	3.5
2	고성	413	2.9	2.4	2	당진	277	2.0	1.5
3	청원	365	2.5	2.2	3	부산	276	2.0	4.1
4	충평	341	2.4	3.0	4	고부	265	2.0	1.5
5	평택	291	2.0	2.2	5	부안	236	1.7	1.5
		(2,054)	(14.2)				(1,806)	(13.2)	
6	여주	269	1.9	2.4	6	평택	227	1.7	1.5
7	예산	248	1.7	1.9	7	양진	218	1.6	2.5
8	신원	211	1.5	1.2	8	경신	212	1.6	1.4
9	완포	203	1.4	1.7	9	안남	201	1.5	1.2
10	포천	197	1.4	1.9	10	남제	199	1.5	1.1
		(3,182)	(22.1)				(2,863)	(21.1)	
11	당진	194	1.3	1.1	11	고성	189	1.4	1.0
12	진천	193	1.3	3.3	12	서산	188	1.4	1.1
13	홍성	192	1.3	2.0	13	부안	188	1.4	1.1
14	부산	180	1.2	2.7	14	안화	181	1.3	2.0
15	창녕	179	1.2	1.5	15	안성	174	1.3	1.2
		(4,120)	(28.4)				(3,783)	(27.9)	
16	홍성	168	1.2	1.5	16	부안	164	1.2	2.8
17	영월	156	1.1	2.8	17	포천	154	1.1	1.3
18	이천	153	1.1	1.2	18	영원	147	1.1	0.9
19	명성	152	1.1	3.3	19	완주	144	1.1	1.2
20	정읍	147	1.0	1.1	20	완이	140	1.0	1.0
		(4,896)	(33.9)				(4,532)	(33.4)	
21	연미	139	1.0	2.0	21	중원	140	1.0	1.1
22	서천	138	1.0	1.2	22	안동	134	1.0	1.8
23	서천	137	1.0	0.8	23	광주	132	1.0	0.8
24	철강	135	0.9	2.1	24	광원	131	1.0	1.2
25	강화	135	0.9	1.3	25	원주	131	1.0	1.7
		(5,580)	(38.7)				(5,200)	(38.4)	
26	금성	134	0.9	1.1	26	연천	125	0.9	1.5
27	부안	133	0.9	1.5	27	북제	125	0.9	0.6
28	부안	133	0.9	2.4	28	용남	121	0.9	1.2
29	안성	131	0.9	1.1	29	남양	110	0.8	1.9
30	광주	130	0.9	1.1	30	임실	110	0.8	1.4
		(6,241)	(43.2)				(5,791)	(42.7)	
31	안성	129	0.9	0.8	31	공주	109	0.8	0.9
32	괴산	127	0.9	1.1	32	금성	106	0.8	1.1
33	남원	119	0.8	1.1	33	아산	106	0.8	0.7
34	남원	119	0.8	0.7	34	남원	106	0.8	0.9
35	부여	116	0.8	0.8	35	남원	106	0.8	0.8
		(6,851)	(47.4)				(6,324)	(46.7)	
전국 재배면적 : 14,495ha 재배 시군수 : 208					전국 재배면적 : 11,824ha 재배 시군수 : 208				

< 당 근 >

'94					'93				
순위	시군명	재배면적	전국 점유율	특화계수	순위	시군명	재배면적	전국 점유율	특화계수
1	북제주	1,223	21.0	13.8	1	남제주	798	13.5	10.1
2	남제주	1,183	20.3	14.0	2	북제주	774	13.1	9.0
3	양양	603	10.4	20.1	3	양양	444	7.5	11.5
4	부평	315	5.4	11.6	4	김해	213	3.6	5.0
5	산청	278	4.8	9.8	5	김명	210	3.5	8.4
		(3,602)	(61.9)				(2,439)	(41.2)	
6	김해	211	3.6	6.1	6	부산	206	3.5	7.1
7	산청	166	2.9	4.9	7	산청	195	3.3	5.0
8	평원	147	2.5	7.9	8	충청	169	2.9	3.2
9	원통	114	2.0	2.5	9	평원	168	2.8	4.4
10	마곡	69	1.2	1.4	10	완주	98	1.7	1.9
		(4,309)	(74.1)				(3,275)	(55.4)	
11	청양	65	1.1	1.0	11	고양	98	1.7	1.2
12	서안	52	0.9	0.8	12	광안	95	1.6	4.0
13	안성	47	0.8	0.9	13	당진	89	1.5	1.5
14	당성	43	0.7	0.6	14	당진	84	1.4	1.1
15	진주	40	0.7	0.7	15	당성	71	1.2	1.1
		(4,556)	(78.3)				(3,712)	(62.8)	
16	고령	35	0.6	0.5	16	서울	66	1.1	0.9
17	충주	30	0.5	1.4	17	원산	58	1.0	2.3
18	원연	28	0.5	1.2	18	충주	55	0.9	0.7
19	원예	27	0.5	1.2	19	원산	48	0.8	1.1
20	산	27	0.5	0.5	20	예	46	0.8	0.7
		(4,703)	(80.9)				(3,985)	(67.4)	
21					21				
22					22				
23					23				
24					24				
25					25				
26					26				
27					27				
28					28				
29					29				
30					30				
31					31				
32					32				
33					33				
34					34				
35					35				
전국 재배면적 : 5,820ha      재배 시군수 : 201					전국 재배면적 : 5,095ha      재배 시군수 : 201				

< 고 추 >

'94					'93						
순위	시군명	재배면적	전국 점유율	특화계수	순위	시군명	재배면적	전국 점유율	특화계수		
1	피안청영	사동농성광	2,823	3.2	3.8	1	피안청영	사동농성광	2,534	3.0	
2		2,649	3.0	2.8	2	2,393		2.8	2.4		
3		2,458	2.8	7.1	3	2,364		2.8	6.9		
4		2,277	2.6	2.5	4	2,311		2.7	2.3		
5		2,210	2.5	2.7	5	2,075		2.4	5.5		
		(12,417)	(14.1)			(11,677)	(13.7)				
6	영고농중	양화창읍원	2,154	2.4	7.4	6	영고농중	광창화읍원	2,067	2.4	2.4
7		2,150	2.4	4.1	7	1,882		2.2	1.8		
8		1,964	2.2	1.9	8	1,859		2.2	3.3		
9		1,924	2.2	1.9	9	1,822		2.1	1.8		
10		1,870	2.1	2.7	10	1,820		2.1	2.4		
		(22,479)	(25.4)			(21,127)	(24.7)				
11	제해읍단	천년농성양	1,733	2.0	4.0	11	제해읍단	천년농성양	1,667	2.0	3.5
12		1,721	1.9	2.2	12	1,577		1.9	0.9		
13		1,529	1.7	1.0	13	1,513		1.8	1.8		
14		1,501	1.7	2.1	14	1,363		1.6	2.9		
15		1,367	1.5	4.2	15	1,281		1.5	1.6		
		(30,330)	(34.2)			(28,528)	(33.5)				
16	청신단	원안농주원	1,341	1.5	1.3	16	청신단	원안농주원	1,260	1.5	1.1
17		1,209	1.4	1.1	17	1,254		1.5	1.2		
18		1,163	1.3	2.5	18	1,215		1.4	3.2		
19		1,080	1.2	1.1	19	1,187		1.4	2.2		
20		1,024	1.2	3.0	20	1,146		1.3	3.3		
		(36,147)	(40.8)			(34,590)	(40.6)				
21	인민농부	실진안주풍	1,021	1.2	2.1	21	상당공화부	주진안주풍	930	1.1	0.9
22		998	1.1	0.9	22	890		1.0	0.8		
23		899	1.0	0.9	23	862		1.0	1.1		
24		848	1.0	1.2	24	850		1.0	0.6		
25		825	0.9	1.5	25	828		1.0	0.8		
		(40,738)	(46.0)			(38,950)	(45.7)				
26	화정농공	성선창천주	820	0.9	0.7	26	홍임보형태	천실농성안	825	1.0	1.0
27		802	0.9	3.0	27	820		1.0	1.6		
28		797	0.9	1.8	28	793		0.9	1.5		
29		797	0.9	1.3	29	750		0.9	1.1		
30		795	0.9	1.1	30	717		0.8	1.1		
		(44,749)	(50.5)			(42,855)	(50.3)				
31	영원농	일암창산성	787	0.9	1.1	31	영원농	풍주산천년	714	0.8	1.2
32		742	0.8	0.8	32	680		0.8	0.9		
33		716	0.8	1.5	33	662		0.8	0.6		
34		709	0.8	0.7	34	654		0.8	0.7		
35		709	0.8	1.0	35	653		0.8	0.8		
		(48,412)	(54.6)			(46,218)	(54.3)				
전국 재배면적 : 88,871ha 재배 시군수 : 208					전국 재배면적 : 77,178ha 재배 시군수 : 208						

< 마 늘 >

'94					'93				
순위	시군명	재배면적	전국 점유율	특화 계수	순위	시군명	재배면적	전국 점유율	특화 계수
1	무안	3,564	10.2	8.2	1	무안	3,163	8.7	6.9
2	신안	2,913	8.3	6.8	2	신안	2,738	7.6	5.9
3	해남	2,618	7.5	4.4	3	해남	2,329	6.4	3.3
4	고흥	2,603	7.5	5.6	4	고흥	2,272	6.3	10.8
5	남해	2,159	6.2	13.1	5	남해	2,221	6.1	4.4
		(13,857)	(39.7)				(12,723)	(35.1)	
6	의성	1,316	3.8	3.7	6	의성	1,221	3.4	2.8
7	태안	1,077	3.1	4.8	7	태안	996	2.8	3.7
8	창성	822	2.4	2.8	8	북제	838	2.3	1.6
9	서부	778	2.2	2.0	9	창성	778	2.2	2.1
10	제주	689	2.0	1.6	10	서부	757	2.1	1.7
		(18,539)	(53.2)				(17,313)	(47.9)	
11	함평	533	1.5	1.8	11	영암	554	1.5	1.9
12	영암	515	1.5	2.1	12	담양	492	1.4	1.0
13	구원	456	1.3	3.1	13	진위	469	1.3	2.6
14	완도	439	1.3	2.2	14	함평	411	1.1	1.3
15	진안	426	1.2	1.0	15	완도	399	1.1	1.8
		(20,908)	(60.0)				(19,638)	(54.3)	
16	여안	355	1.0	1.7	16	여안	398	1.1	1.8
17	안남	325	0.9	0.9	17	담양	381	1.1	1.8
18	진안	320	0.9	1.8	18	함평	379	1.1	1.1
19	진합	319	0.9	1.3	19	남제	322	0.9	0.7
20	천안	311	0.9	1.2	20	안남	305	0.8	0.7
		(22,538)	(64.6)				(21,423)	(59.3)	
21	남원	311	0.9	0.8	21	진안	300	0.8	1.1
22	하서	290	0.8	1.1	22	논산	292	0.8	0.6
23	하서	266	0.8	1.5	23	원주	285	0.8	0.9
24	하서	258	0.7	1.1	24	청원	281	0.8	0.6
25	하서	253	0.7	0.9	25	홍성	269	0.7	0.9
		(23,916)	(68.5)				(22,850)	(63.2)	
26					26				
27					27				
28					28				
29					29				
30					30				
31					31				
32					32				
33					33				
34					34				
35					35				
전국 재배면적 : 34,959ha 재배 시군수 : 207					전국 재배면적 : 43,494ha 재배 시군수 : 206				

< 양 파 >

'94					'93				
순위	시군명	재배면적	전국 점유율	특화 계수	순위	시군명	재배면적	전국 점유율	특화 계수
1	무안	1,897	19.6	15.3	1	무안	1,663	17.1	13.6
2	신안	921	9.5	7.5	2	창안	1,009	10.4	10.2
3	합동	912	9.4	11.2	3	신안	853	8.8	6.9
4	함평	591	6.1	7.1	4	함평	518	5.3	5.9
5	해남	406	4.2	2.4	5	영천	336	3.5	4.2
		(4,727)	(48.8)				(4,379)	(45.1)	
6	북제주	403	4.2	3.1	6	고흥	329	3.4	2.4
7	고령	371	3.8	2.8	7	의령	323	3.3	4.5
8	영진	330	3.4	4.1	8	의령	311	3.2	3.3
9	의령	291	3.0	3.2	9	북제주	291	3.0	2.1
10	의령	257	2.7	4.8	10	함양	285	2.9	5.0
		(6,379)	(65.9)				(5,918)	(60.9)	
11	의령	235	2.4	2.1	11	해남	258	2.7	1.3
12	합동	221	2.3	5.0	12	의령	212	2.2	1.8
13	합동	195	2.0	4.1	13	달서	196	2.0	3.4
14	합동	147	1.5	2.5	14	달서	166	1.7	3.4
15	합동	130	1.3	1.8	15	완주	151	1.6	1.8
		(7,307)	(75.4)				(6,901)	(71.1)	
16	청원	113	1.2	1.8	16	통안	130	1.3	4.6
17	완경	105	1.1	1.3	17	합안	118	1.2	1.3
18	경동	100	1.0	2.3	18	안거	114	1.2	1.0
19	동거	98	1.0	4.4	19	영천	98	1.0	2.5
20	영계	93	1.0	2.9	20	동서	97	1.0	1.6
		(7,816)	(80.7)				(7,458)	(76.8)	
21					21				
22					22				
23					23				
24					24				
25					25				
26					26				
27					27				
28					28				
29					29				
30					30				
31					31				
32					32				
33					33				
34					34				
35					35				
전국 재배면적 : 9,674ha 재배 시군수 : 131					전국 재배면적 : 14,066ha 재배 시군수 : 136				

< 대 파 >

'94					'93				
순위	시군명	재배면적	전국 점유율	특화 계수	순위	시군명	재배면적	전국 점유율	특화 계수
1	진도	1,224	9.3	13.0	1	부산시	1,007	8.0	16.3
2	부안	782	5.9	12.7	2	대구시	603	4.8	15.1
3	대진	662	5.0	15.9	3	진도	483	3.9	4.9
4	대경	327	2.5	6.4	4	영경	266	2.1	2.6
5	화산	216	1.6	1.3	5	전산	253	2.0	4.5
		(3,211)	(24.3)				(2,612)	(20.8)	
6	부안	191	1.5	1.4	6	칠곡	240	1.9	3.8
7	남양	190	1.4	4.3	7	상주	205	1.6	1.3
8	포천	185	1.4	2.0	8	경화	203	1.6	1.5
9	산이	182	1.4	1.1	9	화성	182	1.5	0.9
10	이천	182	1.4	1.6	10	파주	171	1.4	1.5
		(4,141)	(31.4)				(3,613)	(28.8)	
11	안성	181	1.4	1.6	11	부안	168	1.3	1.1
12	고령	156	1.2	2.8	12	청도	168	1.3	1.9
13	영해	155	1.2	1.6	13	포천	165	1.3	1.5
14	해파	154	1.2	0.7	14	청원	165	1.3	1.0
15	파주	150	1.1	1.5	15	청용	161	1.3	1.7
		(4,937)	(37.5)				(4,440)	(35.3)	
16	유곡	150	1.1	1.9	16	안성	157	1.3	1.2
17	고령	148	1.1	1.4	17	충원	147	1.2	1.3
18	칠영	144	1.1	1.9	18	금남	147	1.2	1.2
19	칠영	144	1.1	2.4	19	남양	126	1.0	2.4
20	영광	143	1.1	1.2	20	고양	122	1.0	1.9
		(5,666)	(43.0)				(5,139)	(41.0)	
21	보안	134	1.0	1.1	21	청송	122	1.0	2.2
22	양곡	128	1.0	1.7	22	경산	117	0.9	18.2
23	미천	126	1.0	13.9	23	신안	115	0.9	0.7
24	청김	121	0.9	0.8	24	홍주	112	0.9	5.6
25	김해	120	0.9	1.5	25	광주	111	0.9	1.1
		(6,295)	(47.8)				(5,716)	(45.6)	
26	정가	118	0.9	0.8	26	양평	107	0.9	1.3
27	장흥	117	0.9	3.3	27	해남	106	0.8	0.4
28	완주	116	0.9	1.1	28	김서	105	0.8	1.2
29	완아	113	0.9	1.1	29	서원	101	0.8	6.0
30	산하	110	0.8	0.9	30	완주	96	0.8	0.9
		(6,869)	(52.2)				(6,231)	(49.7)	
31	여수	110	0.8	1.1	31	영선	96	0.8	1.6
32	서원	102	0.8	5.7	32	선영	96	0.8	1.2
33	여수	96	0.7	1.2	33	영달	95	0.8	1.2
34	강화	90	0.7	1.0	34	영성	94	0.8	1.2
35	광주	89	0.7	2.2	35	달원	93	0.7	1.3
		(7,356)	(55.9)				(6,705)	(53.6)	
전국 재배면적 : 13,207ha 시군수 : 208					전국 재배면적 : 15,938ha 시군수 : 207				



< 쪽 파 >

'94					'93				
순위	시군명	재배면적	전국 점유율	특화 계수	순위	시군명	재배면적	전국 점유율	특화 계수
1	북제주	581	7.9	3.7	1	보성	336	3.8	3.7
2	부안	356	4.9	2.8	2	무안	312	3.6	2.8
3	보성	295	4.0	2.3	3	남제주	266	3.0	2.3
4	남제주	253	3.5	1.8	4	북제주	227	2.6	1.8
5	아산	247	3.4	3.0	5	북제주	210	2.4	3.0
		(1,732)	(23.7)				(1,351)	(15.4)	
6	광주시	225	3.1	4.4	6	부산시	187	2.1	4.4
7	예천	220	3.0	2.0	7	부산시	183	2.1	2.0
8	고령	208	2.8	1.4	8	예천	174	2.0	1.4
9	당송	180	2.5	2.9	9	양산시	165	1.9	2.9
10	송주	155	2.1	2.0	10	광주시	148	1.7	2.0
		(2,720)	(37.2)				(2,208)	(25.2)	
11	서산	152	2.1	1.6	11	금성	138	1.6	1.6
12	여흥	149	2.0	1.1	12	창원	120	1.4	1.1
13	광양	123	1.7	2.0	13	원도	119	1.4	2.0
14	제주시	122	1.7	1.9	14	창원	118	1.4	1.9
15	제주시	103	1.4	1.2	15	창원	117	1.3	1.2
		(3,369)	(46.1)				(2,820)	(32.3)	
16	태안	96	1.3	0.8	16	화성	113	1.3	0.8
17	대구	81	1.1	0.9	17	당성	109	1.2	0.9
18	논남	77	1.1	1.1	18	해령	108	1.2	1.1
19	해양	73	1.0	0.6	19	해령	107	1.2	0.6
20	양산	73	1.0	1.9	20	해령	106	1.2	1.9
		(3,769)	(51.6)				(3,363)	(38.4)	
21	부안	71	1.0	0.9	21	서의	103	1.2	0.9
22	안성	70	1.0	1.0	22	완주	103	1.2	1.0
23	신안	67	0.9	1.3	23	완주	101	1.2	1.3
24	완주	65	0.9	1.7	24	완주	92	1.1	1.7
25	완창	65	0.9	0.8	25	완창	85	1.0	0.8
		(4,107)	(56.3)				(3,847)	(44.1)	
26	나주	63	0.9	0.9	26	예천	80	0.9	0.9
27	금천	62	0.9	1.0	27	함양	79	0.9	1.0
28	천안	61	0.8	0.9	28	영양	78	0.9	0.9
29	온양	60	0.8	1.5	29	하신	77	0.9	1.5
30	온서	59	0.8	0.7	30	하신	75	0.9	0.7
		(4,412)	(60.5)				(4,236)	(48.6)	
31	화성	58	0.8	2.1	31	거창	74	0.8	2.1
32	영양	57	0.8	1.2	32	김해	73	0.8	1.2
33	담양	56	0.8	0.9	33	장성	72	0.8	0.9
34	나주	54	0.7	2.0	34	광양	69	0.8	2.0
35	평택	53	0.7	2.7	35	영양	68	0.8	2.7
		(4,690)	(64.3)				(4,592)	(52.6)	
전국 재배면적 : 7,314ha      재배 시군수 : 209					전국 재배면적 : 8,523ha      재배 시군수 : 207				

< 참 개 >

'94					'93				
순위	시군명	재배면적	전국 점유율	특화 계수	순위	시군명	재배면적	전국 점유율	특화 계수
1	안해여의	1,085	2.7	2.5	1	북제주	1,467	3.2	2.2
2	동남천	1,071	2.6	1.5	2	해남	1,051	2.3	1.2
3	북제의	988	2.4	4.1	3	신안	969	2.1	1.6
4	북제의	949	2.3	1.9	4	안남	962	2.1	1.7
5	의성	770	1.9	1.8	5	남제주	946	2.0	1.5
		(4,863)	(11.9)				(5,395)	(11.7)	
6	예천	744	1.8	2.0	6	여천	874	1.9	3.1
7	신안	725	1.8	1.5	7	무안	752	1.6	1.3
8	무안	627	1.5	1.2	8	고흥	689	1.5	1.1
9	고흥	581	1.4	1.1	9	예천	671	1.5	1.5
10	중원	575	1.4	1.8	10	의성	652	1.4	1.2
		(8,115)	(19.8)				(9,033)	(19.6)	
11	상영	555	1.4	1.2	11	함양	568	1.2	1.4
12	영부	537	1.3	2.1	12	창녕	557	1.2	1.2
13	완안	516	1.3	1.2	13	고성	550	1.2	1.5
14	완영	515	1.3	2.2	14	합천	536	1.2	1.2
15	도암	512	1.3	1.1	15	합곡	514	1.1	1.6
		(10,750)	(26.4)				(11,758)	(25.5)	
16	청원	506	1.2	1.1	16	강원	511	1.1	1.3
17	영피	500	1.2	1.7	17	영부	501	1.1	1.8
18	보곡	488	1.2	1.4	18	영부	479	1.0	0.9
19	보곡	483	1.2	1.3	19	영부	477	1.0	0.9
20	금산	454	1.1	1.9	20	영부	476	1.0	1.0
		(13,181)	(32.3)				(14,202)	(30.7)	
21	육제	451	1.1	2.1	21	영흥	476	1.0	1.3
22	서산	446	1.1	2.3	22	홍성	472	1.0	1.2
23	선운	428	1.1	0.9	23	홍성	457	1.0	1.7
24	선운	422	1.0	1.8	24	홍성	448	1.0	0.7
25	선운	422	1.0	2.4	25	홍성	445	1.0	1.2
		(15,350)	(37.6)				(16,500)	(35.7)	
26	고진	413	1.0	0.8	26	여천	441	1.0	1.0
27	진곡	409	1.0	0.9	27	나의	440	1.0	0.7
28	광주	408	1.0	1.9	28	의령	437	0.9	1.3
29	광주	408	1.0	1.2	29	고령	429	0.9	0.7
30	여주	394	1.0	1.3	30	고령	428	0.9	1.0
		(17,382)	(42.6)				(18,675)	(40.4)	
31	연이	389	1.0	1.9	31	상합	427	0.9	0.7
32	나남	389	1.0	1.1	32	합곡	420	0.9	1.0
33	남영	387	1.0	0.7	33	합곡	420	0.9	1.8
34	남영	371	0.9	1.1	34	합곡	420	0.9	1.4
35	남영	366	0.9	1.0	35	합곡	413	0.9	0.8
		(19,284)	(47.4)				(20,775)	(44.9)	
전국 재배면적 : 40,834ha 재배 시군수 : 206					전국 재배면적 : 46,331ha 재배 시군수 : 206				

< 땅콩 >

'94					'93				
순위	시군명	재배면적	전국 점유율	특화 계수	순위	시군명	재배면적	전국 점유율	특화 계수
1	여주	641	7.3	9.5	1	여주	666	6.5	7.2
2	이천	591	6.7	7.9	2	고양	449	4.4	3.4
3	고양	439	5.0	4.2	3	이천	438	4.3	4.1
4	연세	374	4.2	4.7	4	연세	386	3.8	3.8
5	충주	293	3.3	4.3	5	충주	318	3.1	3.5
		(2,338)	(26.5)				(2,257)	(22.1)	
6	부안	216	2.5	2.3	6	태안	318	3.1	4.2
7	청양	197	2.2	2.0	7	안성	259	2.5	2.7
8	안동	194	2.2	2.1	8	안동	230	2.3	1.9
9	영양	192	2.2	2.7	9	영양	226	2.2	1.7
10	청정	148	1.7	1.5	10	청정	223	2.2	1.9
		(3,285)	(37.3)				(3,513)	(34.4)	
11	연천	144	1.6	3.3	11	창성	191	1.9	1.8
12	태백	142	1.6	2.5	12	선산	187	1.8	2.8
13	상주	142	1.6	1.4	13	부안	169	1.7	1.4
14	상주	142	1.6	1.9	14	상주	168	1.7	1.3
15	상주	138	1.6	1.4	15	상주	158	1.6	1.6
		(3,993)	(45.3)				(4,386)	(43.1)	
16	포항	125	1.4	2.0	16	영원	156	1.5	1.5
17	화성	125	1.4	1.7	17	화성	146	1.4	2.6
18	화성	122	1.4	1.1	18	의성	144	1.4	1.2
19	진천	118	1.3	3.2	19	의성	144	1.4	1.5
20	진천	110	1.3	1.6	20	합서	143	1.4	1.1
		(4,593)	(52.1)				(5,119)	(50.2)	
21	영양	109	1.2	1.4	21	괴산	141	1.4	1.4
22	괴산	108	1.2	1.1	22	제천	133	1.3	2.3
23	괴산	104	1.2	1.4	23	화성	126	1.2	0.8
24	영양	101	1.2	1.8	24	홍성	122	1.2	1.4
25	대흥	100	1.1	1.4	25	홍성	109	1.1	1.5
		(5,115)	(58.0)				(5,750)	(56.4)	
26	예산	100	1.1	1.2	26	논산	108	1.1	0.8
27	합천	99	1.1	1.9	27	안성	106	1.0	1.0
28	양양	98	1.1	1.5	28	안성	104	1.0	1.0
29	양양	94	1.1	1.1	29	안성	104	1.0	2.0
30	양양	94	1.1	1.2	30	안성	100	1.0	2.0
		(5,600)	(63.5)				(6,272)	(61.5)	
31	서천	93	1.1	0.9	31	익산	98	1.0	0.8
32	의성	88	1.0	1.0	32	천안	97	1.0	1.1
33	의성	83	0.9	0.8	33	문경	96	0.9	1.5
34	의성	83	0.9	1.8	34	문경	90	0.9	0.7
35	의성	81	0.9	1.9	35	당장	89	0.9	1.2
		(6,028)	(68.3)				(6,742)	(66.2)	
전국 재배면적 : 8,815ha      재배 시군수 : 199					전국 재배면적 : 9,976ha      재배 시군수 : 199				

< 들 개 >

'94					'93				
순위	시군명	재배면적	전국 점유율	특화 계수	순위	시군명	재배면적	전국 점유율	특화 계수
1	홍콩청부당	891	2.7	3.6	1	청홍화피부	764	1.9	1.4
2	성주원연진	739	2.3	2.9	2	원성성산여	741	1.8	2.1
3		737	2.3	2.0	3		707	1.7	1.1
4		733	2.3	2.1	4		704	1.7	1.7
5		722	2.2	1.9	5		696	1.7	1.4
		(3,822)	(11.8)				(3,612)	(8.8)	
6	피예초농화	710	2.2	2.6	6	공덕향예상	656	1.6	1.7
7	산산양산성	629	1.9	2.0	7	주진천산주	639	1.6	1.2
8		593	1.8	3.6	8		615	1.5	1.6
9		585	1.8	1.6	9		603	1.5	1.4
10		584	1.8	1.4	10		592	1.4	1.1
		(6,923)	(21.3)				(6,717)	(16.4)	
11	금아중원홍	582	1.8	3.1	11	영남원천아	544	1.3	2.4
12	산산원주천	564	1.7	1.8	12	월산주안산	527	1.3	1.8
13		561	1.7	2.2	13		526	1.3	2.3
14		524	1.6	4.0	14		526	1.3	1.4
15		515	1.6	2.3	15		521	1.3	1.2
		(9,669)	(29.7)				(9,361)	(22.9)	
16	완보천서형	513	1.6	1.9	16	노중청양완	517	1.3	1.0
17	주령안산성	491	1.5	2.5	17	산원양평주	510	1.2	1.4
18		487	1.5	1.9	18		503	1.2	2.1
19		479	1.5	1.3	19		500	1.2	1.8
20		464	1.4	2.5	20		500	1.2	1.4
		(12,103)	(37.2)				(11,891)	(29.0)	
21	임서옥영진	460	1.4	2.6	21	남영대전	500	1.2	1.4
22	실천칠월안	457	1.4	2.1	22	원동실읍시	491	1.2	1.9
23		445	1.4	2.7	23		486	1.2	2.0
24		437	1.3	3.5	24		477	1.2	1.0
25		434	1.3	2.7	25		464	1.1	3.2
		(14,336)	(44.0)				(14,309)	(34.9)	
26	순영보청양	406	1.3	2.3	26	회옥서보순	454	1.1	1.4
27	창농기원평	403	1.2	2.3	27	성천천은창	447	1.1	1.8
28		397	1.2	2.3	28		447	1.1	1.4
29		394	1.2	3.0	29		431	1.1	1.7
30		394	1.2	2.2	30		426	1.0	1.8
		(16,330)	(50.1)				(16,514)	(40.3)	
31	파포연남정	388	1.2	1.6	31	춘진안용가	425	1.0	1.8
32	주천기원읍	381	1.2	1.7	32	천안성인평	424	1.0	1.9
33		380	1.2	2.3	33		419	1.0	1.0
34		377	1.2	1.5	34		409	1.0	1.3
35		376	1.2	1.0	35		407	1.0	2.9
		(18,232)	(56.1)				(18,598)	(45.3)	
전국 재배면적 : 32,582ha 재배 시군수 : 205					전국 재배면적 : 49,883ha 재배 시군수 : 206				

<약용작물>

'94					'93				
순위	시군명	재배면적	전국 점유율	특화 계수	순위	시군명	재배면적	전국 점유율	특화 계수
1	안성 동천성화농장	1,026	4.7	4.5	1	안성 동천성화농장	1,324	5.6	4.7
2		861	4.0	8.2	2		952	4.1	7.2
3		725	3.3	10.9	3		714	3.0	2.5
4		672	3.1	5.2	4		700	3.0	4.5
5		611	2.8	4.5	5		694	3.0	7.3
		(3,895)	(17.9)			(4,384)	(18.7)		
6	삼천포 최창양농장	607	2.8	10.5	6	여영 천봉농장	600	2.6	4.2
7		545	2.5	5.1	7		579	2.5	3.5
8		512	2.4	4.6	8		549	2.3	1.7
9		503	2.3	2.3	9		504	2.1	2.2
10		452	2.1	2.5	10		498	2.1	5.6
		(6,514)	(30.0)			(7,114)	(30.3)		
11	고령 홍천산양천	424	2.0	1.5	11	평창 창양단영농	488	2.1	3.3
12		422	1.9	3.3	12		475	2.0	3.5
13		419	1.9	3.3	13		459	2.0	4.4
14		409	1.9	5.2	14		458	2.0	2.4
15		383	1.8	2.6	15		456	1.9	4.6
		(8,571)	(39.5)			(9,450)	(40.3)		
16	영진 천안월도주	379	1.4	2.4	16	금진 산안주천도	445	1.9	2.7
17		361	1.7	3.4	17		427	1.8	3.4
18		347	1.6	4.1	18		420	1.8	1.4
19		341	1.6	2.2	19		397	1.7	1.7
20		330	1.5	1.3	20		378	1.6	2.1
		(10,329)	(47.3)			(11,517)	(49.1)		
21	음성 진천양양실	328	1.5	4.2	21	홍주 천주경양실	362	1.5	1.7
22		321	1.5	1.6	22		362	1.5	3.6
23		305	1.4	4.3	23		302	1.3	2.1
24		268	1.2	2.7	24		286	1.2	2.1
25		257	1.2	2.2	25		270	1.2	2.0
		(11,808)	(54.1)			(13,099)	(55.8)		
26	무주 주경천도원	246	1.1	2.9	26	영진 월위창천도	266	1.1	2.1
27		238	1.1	2.1	27		249	1.1	2.1
28		236	1.1	1.5	28		245	1.0	1.7
29		233	1.1	1.9	29		224	1.0	0.9
30		214	1.0	0.9	30		223	1.0	1.6
		(12,975)	(59.5)			(14,306)	(61.0)		
31	거창 창송주위천	201	0.9	1.7	31	피서 산천주양동	209	0.9	0.9
32		199	0.9	2.3	32		203	0.9	1.0
33		194	0.9	2.8	33		191	0.8	1.9
34		188	0.9	2.0	34		186	0.8	2.0
35		182	0.8	1.0	35		176	0.8	1.2
		(13,939)	(63.9)			(15,271)	(65.2)		
전국 재배면적 : 21,764ha      재배 시군수 : 199					전국 재배면적 : 19,766ha      재배 시군수 : 198				

< 사 과 >

'94					'93				
순위	시군명	재배면적	전국 점유율	특화계수	순위	시군명	재배면적	전국 점유율	특화계수
1	의성	4,330	8.3	8.1	1	안동	4,374	8.4	7.0
2	안동	4,194	8.1	7.7	2	의성	4,300	8.2	6.9
3	영양	3,998	7.7	12.3	3	영양	3,859	7.4	10.6
4	상주	2,904	5.6	4.9	4	상주	2,781	5.3	4.2
5	영천	2,738 (18,164)	5.3 (35.0)	5.5	5	영천	2,648 (17,962)	5.1 (34.4)	6.2
6	영천	2,623	5.0	7.0	6	예천	2,535	4.9	4.6
7	영천	2,282	4.4	10.3	7	예천	2,304	4.4	8.8
8	영천	1,895	3.6	9.3	8	영천	1,942	3.7	8.3
9	영천	1,875	3.6	6.1	9	영천	1,941	3.7	5.6
10	영천	1,439 (28,278)	2.8 (54.4)	3.4	10	영천	1,479 (28,163)	2.8 (53.9)	2.9
11	경북	1,346	2.6	2.7	11	청양	1,273	2.4	3.4
12	경북	1,228	2.4	4.4	12	청양	1,265	2.4	2.2
13	경북	1,155	2.2	3.8	13	청양	1,256	2.4	2.5
14	영천	1,142	2.2	2.6	14	영천	1,154	2.2	3.6
15	영천	1,135 (34,284)	2.2 (66.0)	2.4	15	영천	1,031 (34,142)	2.0 (65.3)	2.0
16	거창	1,045	2.0	2.1	16	거창	982	1.9	3.0
17	거창	958	1.8	2.4	17	거창	964	1.8	2.1
18	거창	833	1.6	11.3	18	거창	818	1.6	9.9
19	영선	774	1.5	2.6	19	영선	734	1.4	2.1
20	영선	677 (38,571)	1.3 (74.2)	2.4	20	영선	658 (38,298)	1.3 (73.3)	2.0
21	청양	487	0.9	2.1	21	이성	642	1.2	1.2
22	가령	484	0.9	3.3	22	이성	520	1.0	2.2
23	가령	463	0.9	1.0	23	가령	512	1.0	2.9
24	제성	463	0.9	1.8	24	제성	503	1.0	1.9
25	제성	456 (40,924)	0.9 (78.7)	1.1	25	제성	476 (40,951)	0.9 (78.4)	1.6
26	대구	449	0.9	1.0	26	대구	447	0.9	2.7
27	대구	444	0.9	2.7	27	대구	444	0.9	0.9
28	경상	436	0.8	2.2	28	경상	441	0.8	0.9
29	상주	430	0.8	5.5	29	상주	439	0.8	4.9
30	영음	427 (43,110)	0.8 (82.9)	2.0	30	영음	424 (43,146)	0.8 (82.6)	0.9
31	홍성	420	0.8	1.0	31	홍성	409	0.8	0.9
32	영양	418	0.8	1.0	32	영양	396	0.8	1.6
33	안동	365	0.7	0.7	33	안동	373	0.7	0.6
34	안동	364	0.7	0.6	34	안동	354	0.7	0.6
35	보은	342 (45,019)	0.7 (86.6)	1.3	35	보은	341 (45,019)	0.7 (86.3)	1.6

전국 재배면적 : 52,098ha 시군수 : 151

전국 재배면적 : 52,985ha 시군수 : 151

'94					'93				
순위	시군명	재배면적	전국 점유율	특화 계수	순위	시군명	재배면적	전국 점유율	특화 계수
1	나주	1,369	10.8	7.4	1	나주	1,008	9.2	6.3
2	주안	706	5.6	6.7	2	주안	671	6.1	6.9
3	성서	599	4.7	5.4	3	성서	499	4.5	6.0
4	안남	493	3.9	23.5	4	안남	486	4.4	4.3
5	나주	458	3.6	5.4	5	나주	426	3.9	24.6
		(3,625)	(28.6)				(3,090)	(28.1)	
6	상평	426	3.4	2.8	6	상평	366	3.3	2.6
7	택전	390	3.1	3.0	7	택전	360	3.3	26.1
8	대남	387	3.1	28.8	8	대남	305	3.0	7.8
9	남양	326	2.6	7.4	9	남양	300	2.7	6.5
10	남주	304	2.4	7.0	10	남주	289	2.6	2.4
		(5,458)	(43.2)				(4,710)	(43.0)	
11	금평	298	2.3	2.7	11	금평	289	2.6	2.6
12	진신	273	2.2	2.4	12	진신	278	2.5	2.6
13	진양	272	2.2	2.6	13	진양	250	2.3	2.1
14	신안	242	1.9	1.4	14	신안	185	1.7	4.5
15	신예	234	1.9	1.8	15	신예	166	1.5	1.7
		(6,775)	(53.7)				(5,878)	(53.6)	
16	이전	197	1.6	1.8	16	이전	139	1.3	1.2
17	진주	167	1.3	3.3	17	진주	137	1.2	9.0
18	농산	165	1.3	1.1	18	농산	136	1.2	16.2
19	공영	165	1.3	1.6	19	공영	135	1.2	1.8
20	일평	161	1.3	1.4	20	일평	135	1.2	7.8
		(7,630)	(60.5)				(6,560)	(59.7)	
21	영하	150	1.2	2.1	21	영하	132	1.2	1.1
22	영일	144	1.1	2.1	22	영일	132	1.2	0.9
23	영연	142	1.1	1.4	23	영연	126	1.1	1.2
24	연합	138	1.1	2.1	24	연합	121	1.1	0.9
25	합천	137	1.1	1.4	25	합천	118	1.1	1.9
		(8,341)	(66.1)				(7,189)	(65.4)	
26	진양	135	1.1	9.9	26	진양	114	1.0	1.8
27	송탄	135	1.1	1.9	27	송탄	109	1.0	1.2
28	영암	134	1.1	16.7	28	영암	108	1.0	0.9
29	영경	124	1.0	0.8	29	영경	103	0.9	1.5
30	주암	122	1.0	0.9	30	주암	93	0.8	0.5
		(8,991)	(71.4)				(7,716)	(70.1)	
31	울산	107	0.9	7.4	31	울산	91	0.8	0.8
32	화성	102	0.8	0.6	32	화성	88	0.8	1.2
33	기포	101	0.8	1.3	33	기포	85	0.8	0.6
34	기완	99	0.8	0.8	34	기완	78	0.7	15.5
35	완고	91	0.7	0.5	35	완고	77	0.7	0.5
		(9,491)	(75.4)				(8,135)	(73.9)	
전국 재배면적 : 12,649ha 시군수 : 169					전국 재배면적 : 10,339ha 시군수 : 164				

<복숭아>

'94					'93				
순위	시군명	재배면적	전국 점유율	특화계수	순위	시군명	재배면적	전국 점유율	특화계수
1	청양도산	1,258	12.4	20.9	1	청양도산	1,285	12.2	17.1
2	영양대천	923	9.1	22.8	2	영양대천	907	8.6	19.1
3	영양대천	837	8.2	11.2	3	영양대천	741	7.0	8.6
4	영양대천	523	5.1	6.1	4	영양대천	429	4.1	4.2
5	영양대천	341	3.4	6.4	5	영양대천	325	3.1	3.3
		(3,882)	(38.2)				(3,687)	(35.0)	
6	영양대천	316	3.1	7.4	6	영양대천	312	3.0	5.4
7	영양대천	295	2.9	3.7	7	영양대천	277	2.6	4.4
8	영양대천	283	2.8	7.3	8	영양대천	273	2.6	5.5
9	영양대천	260	2.6	5.0	9	영양대천	256	2.4	7.6
10	영양대천	253	2.5	2.1	10	영양대천	247	2.3	6.2
		(5,289)	(52.1)				(5,052)	(47.9)	
11	밀양양산	252	2.5	2.6	11	밀양양산	247	2.3	2.0
12	밀양양산	213	2.1	6.6	12	밀양양산	231	2.2	1.7
13	밀양양산	185	1.8	23.2	13	밀양양산	222	2.1	20.8
14	밀양양산	185	1.8	3.3	14	밀양양산	196	1.9	2.1
15	밀양양산	163	1.6	1.4	15	밀양양산	168	1.6	3.2
		(6,287)	(61.9)				(6,116)	(58.0)	
16	칠곡안성	157	1.5	3.3	16	아산안성	165	1.6	1.5
17	칠곡안성	143	1.4	1.3	17	아산안성	160	1.5	2.4
18	칠곡안성	140	1.4	1.5	18	아산안성	143	1.4	1.5
19	칠곡안성	110	1.1	1.2	19	아산안성	140	1.3	0.8
20	칠곡안성	109	1.1	1.1	20	아산안성	136	1.3	1.6
		(6,946)	(68.4)				(6,860)	(65.1)	
21	화성안성	106	1.0	0.8	21	화성안성	130	1.3	1.8
22	화성안성	99	1.0	1.3	22	화성안성	112	1.1	1.0
23	화성안성	98	1.0	2.1	23	화성안성	110	1.0	0.9
24	화성안성	94	0.9	19.0	24	화성안성	106	1.0	7.3
25	화성안성	93	0.9	1.10	25	화성안성	103	1.0	1.0
		(7,436)	(73.2)				(7,421)	(70.5)	
26	아산안성	89	0.9	0.9	26	중추원경	99	0.9	1.0
27	아산안성	83	0.8	7.9	27	중추원경	96	0.9	1.6
28	아산안성	82	0.8	7.8	28	중추원경	93	0.9	8.7
29	아산안성	79	0.8	7.3	29	중추원경	92	0.9	17.1
30	아산안성	78	0.8	1.3	30	중추원경	92	0.9	0.9
		(7,847)	(77.3)				(7,893)	(75.0)	
31	구미안성	76	0.8	1.7	31	청양도산	90	0.9	0.6
32	구미안성	74	0.7	0.9	32	청양도산	78	0.7	6.1
33	구미안성	73	0.7	0.6	33	청양도산	78	0.7	1.1
34	구미안성	72	0.7	1.2	34	청양도산	77	0.7	2.1
35	구미안성	68	0.7	1.3	35	청양도산	77	0.7	0.7
		(8,210)	(80.9)				(8,293)	(78.7)	
전국 재배면적 : 10,166ha 시군수 : 173					전국 재배면적 : 10,635ha 시군수 : 171				



< 포 도 >

'94					'93				
순위	시군명	재배면적	전국 점유율	특화 계수	순위	시군명	재배면적	전국 점유율	특화 계수
1	영광	1,821	9.2	13.9	1	금성	1,692	10.0	10.2
2	영양	1,796	9.1	10.6	2	영양	1,683	9.9	22.0
3	영양	1,771	9.0	22.1	3	영양	1,495	8.8	13.9
4	영양	1,567	7.9	10.6	4	영양	1,344	7.9	9.7
5	영양	1,217	6.2	9.9	5	영양	1,022	6.0	10.1
		(8,172)	(41.4)				(7,236)	(42.6)	
6	천안	1,213	6.1	7.3	6	천안	827	4.9	5.5
7	대성	600	3.0	9.6	7	대성	539	3.2	10.0
8	영양	600	3.0	2.6	8	영양	459	2.7	22.4
9	영양	476	2.4	22.9	9	영양	391	2.3	3.4
10	영양	458	2.3	2.6	10	영양	382	2.3	6.3
		(11,519)	(58.2)				(9,834)	(58.0)	
11	김천	438	2.2	3.7	11	안성	362	2.1	2.1
12	대성	386	2.0	5.6	12	경상	325	1.9	37.4
13	경상	380	1.9	1.9	13	경상	300	1.8	1.4
14	경상	331	1.7	33.8	14	경상	295	1.7	17.2
15	경상	306	1.6	19.4	15	경상	281	1.7	1.5
		(13,360)	(67.6)				(11,397)	(67.2)	
16	화성	292	1.5	1.1	16	밀양	262	1.5	1.3
17	밀양	280	1.4	1.4	17	밀양	224	1.3	2.6
18	밀양	267	1.4	2.2	18	밀양	211	1.2	1.8
19	밀양	242	1.2	1.2	19	밀양	197	1.2	4.8
20	밀양	212	1.1	2.3	20	밀양	193	1.1	1.4
		(14,653)	(74.2)				(12,484)	(73.5)	
21	논산	205	1.0	0.8	21	화성	167	1.0	0.6
22	포항	190	1.0	1.3	22	화성	159	0.9	1.0
23	광주	189	1.0	1.1	23	화성	156	0.9	0.7
24	광주	176	0.9	1.6	24	화성	147	0.9	0.7
25	광주	170	0.9	4.3	25	화성	147	0.9	1.4
		(15,583)	(79.0)				(13,260)	(78.1)	
26	영양	166	0.8	98.0	26	영양	141	0.8	0.9
27	영양	161	0.8	1.1	27	영양	135	0.8	0.5
28	영양	147	0.7	1.4	28	영양	124	0.7	0.7
29	영양	144	0.7	0.5	29	영양	116	0.7	1.2
30	영양	134	0.7	0.4	30	영양	113	0.7	0.7
		(16,335)	(82.7)				(13,889)	(81.8)	
31	김제	129	0.7	0.4	31	청양	107	0.6	0.9
32	김제	116	0.6	2.1	32	김제	106	0.6	0.4
33	김제	104	0.5	0.6	33	김제	100	0.6	1.4
34	김제	104	0.5	0.9	34	김제	91	0.5	1.6
35	김제	103	0.5	0.6	35	김제	88	0.5	0.7
		(16,891)	(85.5)				(14,381)	(84.6)	
전국 재배면적 : 19,773ha 시군수 : 166					전국 재배면적 : 14,957ha 시군수 : 170				

< 감 골 >

'94					'93				
순위	시군명	재배면적	전국 점유율	특화 계수	순위	시군명	재배면적	전국 점유율	특화 계수
1	남제주	9,053	40.7	35.0	1	남제주	9,068	40.8	30.5
2	북제주	5,508	24.8	20.3	2	북제주	5,475	24.6	17.0
3	서귀포	4,854	21.8	67.0	3	서귀포	4,832	21.7	57.7
4	제주시	2,787	12.5	45.3	4	제주시	2,855	12.8	38.4
5	남해	14	0.1	0.0	5	거제	9	0.0	0.1
		(22,216)	(99.9)				(22,239)	(99.9)	
6					6				
7					7				
8					8				
9					9				
10					10				
11					11				
12					12				
13					13				
14					14				
15					15				
16					16				
17					17				
18					18				
19					19				
20					20				
21					21				
22					22				
23					23				
24					24				
25					25				
26					26				
27					27				
28					28				
29					29				
30					30				
31					31				
32					32				
33					33				
34					34				
35					35				
전국 재배면적 : 22,233ha 재배 시군수 : 7					전국 재배면적 : 21,482ha 재배 시군수 : 12				

< 감 >

'94					'93				
순위	시군명	재배면적	전국 점유율	특화 계수	순위	시군명	재배면적	전국 점유율	특화 계수
1	청양도양원주냉	1,291	5.8	9.6	1	청양도양원주해	1,185	6.0	8.4
2	청양도양원주냉	1,187	5.3	5.6	2	청양도양원주해	1,032	5.2	4.4
3	청양도양원주냉	1,148	5.1	9.4	3	청양도양원주해	962	4.9	7.1
4	청양도양원주냉	977	4.4	6.2	4	청양도양원주해	864	4.4	5.5
5	청양도양원주냉	926	4.1	4.9	5	청양도양원주해	778	4.0	5.5
		(5,529)	(24.7)				(4,821)	(24.5)	
6	김진함사창	831	3.7	6.3	6	창녕냉천성안	728	3.7	3.6
7	김진함사창	752	3.4	4.3	7	창녕냉천성안	653	3.3	3.3
8	김진함사창	650	2.9	3.9	8	창녕냉천성안	582	3.0	6.1
9	김진함사창	639	2.9	7.3	9	창녕냉천성안	581	3.0	4.1
10	김진함사창	615	2.7	4.2	10	창녕냉천성안	512	2.6	2.9
		(9,016)	(40.3)				(7,877)	(40.1)	
11	광주시흥동주	515	2.3	2.7	11	고령홍주양	439	2.2	1.6
12	광주시흥동주	489	2.2	1.6	12	고령홍주양	404	2.1	1.9
13	광주시흥동주	465	2.1	4.0	13	고령홍주양	389	2.0	2.4
14	광주시흥동주	415	1.9	1.9	14	고령홍주양	362	1.8	1.4
15	광주시흥동주	401	1.8	1.5	15	고령홍주양	323	1.6	4.1
		(11,301)	(50.6)				(9,794)	(49.8)	
16	영양고광의	399	1.8	1.6	16	영양고광의	313	1.6	1.3
17	영양고광의	392	1.8	3.5	17	영양고광의	312	1.6	1.7
18	영양고광의	386	1.7	2.8	18	영양고광의	312	1.6	2.7
19	영양고광의	380	1.7	4.7	19	영양고광의	308	1.6	2.0
20	영양고광의	376	1.7	3.0	20	영양고광의	302	1.5	3.4
		(13,234)	(59.3)				(11,341)	(57.7)	
21	경장화거구	359	1.6	4.0	21	산의장화	287	1.5	2.4
22	경장화거구	340	1.5	1.9	22	산의장화	284	1.4	1.9
23	경장화거구	310	1.4	2.2	23	산의장화	266	1.4	1.4
24	경장화거구	303	1.4	4.1	24	산의장화	260	1.3	1.5
25	경장화거구	299	1.3	3.9	25	산의장화	240	1.2	1.7
		(14,845)	(66.5)				(12,678)	(64.5)	
26	울영강나보	295	1.3	2.0	26	울영강나보	232	1.2	1.5
27	울영강나보	285	1.3	1.5	27	울영강나보	226	1.2	0.8
28	울영강나보	282	1.3	1.6	28	울영강나보	214	1.1	1.3
29	울영강나보	277	1.2	1.0	29	울영강나보	203	1.0	1.6
30	울영강나보	242	1.1	1.2	30	울영강나보	201	1.0	1.0
		(16,226)	(72.7)				(13,754)	(70.0)	
31	완담읍동성	235	1.1	1.9	31	여곡부완	197	1.0	1.6
32	완담읍동성	230	1.0	2.3	32	여곡부완	189	1.0	2.4
33	완담읍동성	220	1.0	1.6	33	여곡부완	179	0.9	1.6
34	완담읍동성	209	0.9	1.1	34	여곡부완	172	0.9	0.7
35	완담읍동성	196	0.9	1.7	35	여곡부완	171	0.9	1.4
		(17,316)	(77.6)				(14,662)	(74.7)	
전국 재배면적 : 22,440ha 재배 시군수 : 171					전국 재배면적 : 17,584ha 재배 시군수 : 164				

< 단 감 >

'94					'93				
순위	시군명	재배면적	전국 점유율	특화 계수	순위	시군명	재배면적	전국 점유율	특화 계수
1	창녕 원녕	1,218	6.8	12.6	1	창녕 원주	1,011	6.6	9.6
2	창녕 창녕	991	5.6	6.6	2	창녕 창녕	931	6.1	7.6
3	창녕 창녕	955	5.4	7.6	3	창녕 창녕	858	5.6	7.8
4	창녕 창녕	889	5.0	8.4	4	창녕 창녕	835	5.5	4.6
5	창녕 창녕	886	5.0	5.2	5	창녕 창녕	804	5.3	5.2
		(4,939)	(27.8)				(4,439)	(29.1)	
6	진주 양천	764	4.3	5.4	6	진주 양천	693	4.5	4.5
7	진주 양천	660	3.7	9.5	7	진주 양천	625	4.1	8.4
8	진주 양천	617	3.5	4.7	8	진주 양천	575	3.8	5.3
9	진주 양천	542	3.0	4.6	9	진주 양천	511	3.3	3.7
10	진주 양천	497	2.8	3.3	10	진주 양천	486	3.2	2.3
		(8,019)	(45.1)				(7,329)	(48.0)	
11	고성 주성	490	2.8	2.1	11	고성 주성	437	2.9	2.6
12	고성 주성	482	2.7	2.4	12	고성 주성	381	2.5	3.0
13	고성 주성	386	2.2	3.5	13	고성 주성	346	2.3	5.7
14	고성 주성	367	2.1	5.8	14	고성 주성	324	2.1	2.2
15	고성 주성	327	1.8	1.8	15	고성 주성	296	1.9	2.5
		(10,071)	(56.7)				(9,113)	(59.7)	
16	산청 청령	314	1.8	3.5	16	산청 청령	270	1.8	2.0
17	산청 청령	309	1.7	3.1	17	산청 청령	264	1.7	2.9
18	산청 청령	296	1.7	2.6	18	산청 청령	236	1.5	2.0
19	산청 청령	274	1.5	1.9	19	산청 청령	235	1.5	1.3
20	산청 청령	272	1.5	4.4	20	산청 청령	228	1.5	1.0
		(11,536)	(64.9)				(10,346)	(67.7)	
21	영남강 하화	266	1.5	1.3	21	보장 여의	221	1.4	1.4
22	영남강 하화	260	1.5	1.1	22	보장 여의	215	1.4	1.5
23	영남강 하화	256	1.4	1.9	23	보장 여의	213	1.4	2.3
24	영남강 하화	250	1.4	2.7	24	보장 여의	210	1.4	2.0
25	영남강 하화	241	1.4	2.1	25	보장 여의	201	1.3	1.8
		(12,809)	(72.1)				(11,406)	(74.6)	
26	보안 거여	241	1.4	1.4	26	구원담곡	193	1.3	3.2
27	보안 거여	235	1.3	2.3	27	구원담곡	190	1.2	2.1
28	보안 거여	227	1.3	3.9	28	구원담곡	169	1.1	1.7
29	보안 거여	185	1.0	1.8	29	구원담곡	165	1.1	1.9
30	보안 거여	178	1.0	4.3	30	구원담곡	164	1.1	0.5
		(13,875)	(78.1)				(12,287)	(80.4)	
31	해부곡 담합	168	0.9	0.6	31	함부영칠하	140	0.9	1.0
32	해부곡 담합	167	0.9	0.8	32	함부영칠하	135	0.9	0.7
33	해부곡 담합	160	0.9	1.7	33	함부영칠하	129	0.8	1.8
34	해부곡 담합	153	0.9	1.4	34	함부영칠하	123	0.8	1.6
35	해부곡 담합	146	0.8	1.1	35	함부영칠하	115	0.8	1.3
		(14,669)	(82.5)				(12,929)	(84.6)	
전국 재배면적 : 17,833ha 재배 시군수 : 117					전국 재배면적 : 13,463ha 재배 시군수 : 105				

< 인 삼 >

'94					'93					
순위	시군명	재배면적	전국 점유율	특화 계수	순위	시군명	재배면적	전국 점유율	특화 계수	
1	금강산 관광개발 영양	산안	1,171	7.9	13.8	1	영양	1,254	7.4	10.6
2		산안	1,108	7.5	15.1	2	풍안	1,211	7.2	13.5
3		산안	921	6.2	7.6	3	풍안	1,151	6.8	9.7
4		산안	879	6.0	7.5	4	풍안	1,089	6.4	6.6
5		산안	717	4.9	3.6	5	풍안	1,075	6.4	6.9
		(4,796)	(32.5)				(5,780)	(34.2)		
6	남양주 포천 영월	산천	642	4.4	3.8	6	남양주	649	3.8	3.0
7		산천	462	3.1	6.1	7	포천	572	3.4	5.7
8		산천	462	3.1	3.8	8	영월	498	2.9	4.6
9		산천	443	3.0	2.6	9	포천	487	2.9	3.2
10		산천	442	3.0	5.5	10	영월	485	2.9	3.2
		(7,247)	(49.1)				(8,471)	(50.1)		
11	이천 보령 화성	천주	323	2.2	2.2	11	보령	390	2.3	3.7
12		천주	313	2.1	5.4	12	은주	368	2.2	5.1
13		천주	266	1.8	3.4	13	완주	321	1.9	2.2
14		천주	261	1.8	2.8	14	상주	295	1.7	1.4
15		천주	246	1.7	1.1	15	상주	281	1.7	1.6
		(8,656)	(58.7)				(10,126)	(59.9)		
16	아산시 진부	산화	243	1.6	1.7	16	아산시	248	1.5	1.4
17		산화	231	1.6	1.9	17	화성	239	1.4	1.7
18		산화	215	1.5	1.8	18	원주	232	1.4	2.3
19		산화	205	1.4	2.8	19	철원	222	1.3	1.4
20		산화	204	1.4	1.3	20	파주	207	1.2	1.2
		(9,754)	(66.2)				(11,274)	(66.7)		
21	파주시 송파	주산	190	1.3	1.5	21	부연	203	1.2	1.0
22		주산	186	1.3	1.6	22	진천	197	1.2	1.9
23		주산	178	1.2	1.1	23	태안	189	1.1	1.9
24		주산	176	1.2	1.5	24	태안	187	1.1	1.5
25		주산	166	1.1	1.3	25	태안	183	1.1	1.6
		(10,650)	(72.3)				(12,233)	(72.4)		
26	평안도 의천	태주	163	1.1	1.1	26	여문	179	1.1	1.2
27		태주	159	1.1	0.4	27	경성	178	1.1	1.7
28		태주	158	1.1	1.1	28	화성	176	1.0	0.7
29		태주	136	0.9	0.8	29	홍성	171	1.0	1.2
30		태주	134	0.9	1.2	30	홍성	154	0.9	0.7
		(11,400)	(77.4)				(13,091)	(77.5)		
31	예천 영월	천천	133	0.9	0.5	31	김천	152	0.9	0.6
32		천천	127	0.9	0.7	32	안주	150	0.9	1.0
33		천천	125	0.9	1.5	33	공주	149	0.9	1.0
34		천천	123	0.8	0.8	34	충의	145	0.9	1.0
35		천천	122	0.8	0.7	35	충의	144	0.9	0.7
		(12,030)	(81.7)				(13,831)	(82.0)		
전국 재배면적 : 14,773ha    재배 시군수 : 107					전국 재배면적 : 17,228ha    재배 시군수 : 114					

< 답 배 >

'94					'93				
순위	시군명	재배면적	전국 점유율	특화 계수	순위	시군명	재배면적	전국 점유율	특화 계수
1	괴산	2,688	5.6	6.8	1	괴산	2,632	5.4	5.5
2	진천	1,640	3.4	3.0	2	진천	1,734	3.6	2.7
3	영양	1,514	3.2	3.0	3	영양	1,501	3.1	3.1
4	영월	1,418	3.0	3.8	4	영월	1,459	3.0	3.0
5	옥천	1,351	2.8	3.0	5	옥천	1,416	2.9	3.3
		(8,611)	(18.0)				(8,742)	(18.0)	
6	영동	1,350	2.8	8.2	6	영동	1,321	2.7	4.5
7	영천	1,313	2.7	2.5	7	영천	1,277	2.6	6.5
8	진천	1,261	2.6	2.2	8	진천	1,253	2.6	5.8
9	영양	1,251	2.6	4.7	9	영양	1,243	2.6	2.2
10	영월	1,196	2.5	6.1	10	영월	1,238	2.6	4.1
		(14,982)	(31.2)				(15,074)	(31.1)	
11	보은	1,001	2.1	4.0	11	보은	1,191	2.5	1.8
12	영동	983	2.1	2.6	12	영동	1,025	2.1	1.8
13	영월	965	2.0	4.7	13	영월	997	2.1	4.4
14	영천	938	2.0	3.8	14	영천	948	2.0	3.0
15	영양	893	1.9	1.5	15	영양	933	1.9	1.5
		(19,762)	(41.3)				(20,168)	(41.7)	
16	제천	881	1.8	3.8	16	제천	914	1.9	4.5
17	영월	876	1.8	4.2	17	영월	884	1.8	3.1
18	영천	848	1.8	2.8	18	영천	875	1.8	2.0
19	영동	837	1.8	2.9	19	영동	867	1.8	2.1
20	영월	817	1.7	3.2	20	영월	861	1.8	3.0
		(24,021)	(50.2)				(24,569)	(50.8)	
21	무안	795	1.7	1.2	21	무안	834	1.7	1.3
22	고령	793	1.7	2.8	22	고령	765	1.6	3.0
23	영월	782	1.6	1.2	23	영월	726	1.5	2.5
24	영월	743	1.6	1.6	24	영월	717	1.5	2.6
25	영월	731	1.5	3.0	25	영월	714	1.5	2.7
		(27,865)	(58.3)				(28,325)	(58.6)	
26	상주	710	1.5	1.2	26	상주	697	1.4	1.1
27	영월	703	1.5	1.8	27	영월	686	1.4	1.3
28	영월	639	1.3	3.7	28	영월	626	1.3	2.9
29	영월	635	1.3	1.7	29	영월	589	1.2	1.0
30	영월	609	1.3	1.9	30	영월	582	1.2	1.4
		(31,161)	(65.2)				(31,505)	(65.1)	
31	영월	604	1.3	2.3	31	영월	577	1.2	0.6
32	영월	577	1.2	1.4	32	영월	556	1.2	0.9
33	영월	544	1.1	1.3	33	영월	542	1.1	1.8
34	영월	524	1.1	0.9	34	영월	540	1.1	1.6
35	영월	508	1.1	2.5	35	영월	503	1.0	0.9
		(33,918)	(71.0)				(34,223)	(70.7)	
전국 재배면적 : 47,863ha					전국 재배면적 : 37,454ha				
시군수 : 120					시군수 : 119				

<시설수박>

'94					'93				
순위	시군명	재배면적	전국 점유율	특화계수	순위	시군명	재배면적	전국 점유율	특화계수
1	함안	1,964	13.1	16.0	1	함안	1,805	15.3	17.0
2	진부	1,184	7.9	9.0	2	진성	1,170	9.9	10.0
3	부의	1,155	7.7	7.0	3	성부	959	8.1	8.8
4	의나	914	6.1	9.9	4	부의	775	6.6	5.5
5	나	872	5.8	3.3	5	의령	751	6.4	8.5
		(6,089)	(40.6)				(5,460)	(46.3)	
6	성주	779	5.2	5.0	6	나주	581	4.9	3.4
7	창광	530	3.5	3.8	7	창광	357	3.0	3.0
8	광주	521	3.5	4.1	8	주령	311	2.6	3.2
9	고안	465	3.1	5.7	9	고안	307	2.6	5.1
10	안동	409	2.7	2.0	10	안동	299	2.5	2.1
		(8,793)	(58.6)				(7,315)	(61.9)	
11	하창	400	2.7	2.3	11	진주	269	2.3	16.5
12	창원	381	2.5	4.4	12	진주	249	2.1	1.7
13	거창	357	2.4	4.0	13	하창	240	2.0	3.5
14	거진	324	2.2	3.6	14	하합	228	1.9	2.0
15	진주	290	1.9	16.7	15	합논	211	1.8	1.4
		(10,545)	(70.3)				(8,512)	(72.0)	
16	합안	275	1.8	2.2	16	산청	211	1.8	3.0
17	안산	232	1.5	1.3	17	완주	203	1.7	2.0
18	산청	229	1.5	2.7	18	완선	197	1.7	2.5
19	밀양	223	1.5	1.4	19	선밀	193	1.6	1.4
20	선안	218	1.5	1.9	20	고창	175	1.5	1.2
		(11,722)	(78.1)				(9,491)	(80.3)	
21	정안	187	1.3	1.0	21	천안	165	1.4	1.6
22	완영	175	1.2	1.3	22	창성	138	1.2	1.7
23	영고	168	1.1	0.7	23	달성	124	1.1	1.7
24	고담	154	1.0	0.8	24	달성	116	1.0	1.6
25	담성	145	1.0	1.4	25	성음	97	0.8	0.7
		(12,551)	(83.7)				(10,131)	(85.8)	
26					26				
27					27				
28					28				
29					29				
30					30				
31					31				
32					32				
33					33				
34					34				
35					35				

전국 재배면적 : 14,995ha      재배 시군수 : 137

전국 재배면적 : 9,562ha      재배 시군수 : 112

<시설참외>

'94					'93				
순위	시군명	재배면적	전국 점유율	특화계수	순위	시군명	재배면적	전국 점유율	특화계수
1	성주	3,342	42.2	31.1	1	성주	2,800	43.2	47.0
2	칠곡	540	6.8	8.9	2	고령	463	7.2	14.0
3	금곡	450	5.7	4.1	3	칠곡	444	6.9	13.6
4	고령	406	5.1	7.3	4	안동	372	5.7	6.4
5	안동	333	4.2	2.7	5	금곡	310	4.8	4.9
		(5,071)	(64.0)				(4,389)	(67.8)	
6	함안	216	2.7	2.8	6	달서	266	4.1	6.8
7	안성	214	2.7	3.1	7	성산	192	3.0	2.4
8	순천	153	1.9	1.8	8	순흥	169	2.6	3.7
9	여산	150	1.9	1.5	9	안동	148	2.3	1.9
10	안동	138	1.7	1.3	10	김천	84	1.3	1.8
		(5,942)	(74.9)				(5,248)	(81.1)	
11	영양	132	1.7	2.3	11	부안	81	1.3	1.0
12	양주	102	1.3	1.7	12	밀양	69	1.1	0.9
13	정선	98	1.2	1.0	13	진안	62	1.0	0.8
14	정선	94	1.2	5.1	14	진안	58	0.9	6.5
15	정선	87	1.1	0.6	15	진안	48	0.7	0.8
		(6,455)	(81.4)				(5,566)	(86.1)	
16	정선	86	1.1	0.7	16	진안	47	0.7	0.7
17	정선	69	0.9	1.0	17	진안	45	0.7	1.1
18	정선	68	0.9	5.8	18	진안	42	0.7	0.4
19	정선	67	0.9	0.6	19	진안	39	0.6	0.7
20	정선	67	0.9	2.4	20	진안	39	0.6	0.7
		(6,812)	(86.1)				(5,778)	(89.4)	
21					21				
22					22				
23					23				
24					24				
25					25				
26					26				
27					27				
28					28				
29					29				
30					30				
31					31				
32					32				
33					33				
34					34				
35					35				

전국 재배면적 : 7,914ha      재배 시군수 : 110

전국 재배면적 : 5,407ha      재배 시군수 : 93



<시설딸기>

'94					'93				
순위	시군명	재배면적	전국 점유율	특화 계수	순위	시군명	재배면적	전국 점유율	특화 계수
1	논산 밀양 포항 완주	917	16.0	11.0	1	밀양 논산 진안 완주	888	16.9	14.2
2		750	13.1	9.3	2		849	16.2	12.7
3		435	7.6	8.6	3		390	7.4	7.5
4		287	5.0	6.5	4		379	7.2	11.1
5		287	5.0	2.6	5		270	5.1	5.9
		(2,676)	(46.7)			(2,776)	(52.8)		
6	포항 고령 합천 승주	252	4.4	4.4	6	고령 합천 포항 김해	250	4.8	9.3
7		249	4.4	4.4	7		196	3.7	4.3
8		227	4.0	3.0	8		183	3.5	3.6
9		208	3.6	3.3	9		146	2.8	3.1
10		151	2.6	2.5	10		134	2.6	3.5
		(3,763)	(65.7)			(3,685)	(70.2)		
11	거창 부안 진영 영천	141	2.5	3.1	11	곡성 보령 의령	128	2.4	4.3
12		136	2.4	2.7	12		115	2.2	3.1
13		134	2.3	1.7	13		112	2.1	2.0
14		117	2.0	1.8	14		99	1.9	1.6
15		101	1.8	0.8	15		90	1.7	2.1
		(4,392)	(76.7)			(4,229)	(80.5)		
16	보령 청양 의성 장성	95	1.7	1.2	16	청양 남양 연부	82	1.6	1.2
17		89	1.5	0.8	17		74	1.4	1.7
18		77	1.3	0.7	18		59	1.1	1.4
19		75	1.3	0.5	19		58	1.1	2.0
20		73	1.3	1.3	20		56	1.1	0.9
		(4,801)	(83.8)			(4,558)	(86.8)		
21	나성 예천	67	1.2	0.6	21	산청 고령 나주 대전	50	1.0	1.6
22		65	1.1	0.6	22		44	0.8	0.8
23		63	1.1	0.9	23		43	0.8	1.0
24		60	1.1	1.4	24		41	0.8	0.5
25		60	1.1	1.7	25		36	0.7	1.9
		(5,116)	(89.4)			(4,772)	(90.9)		
26					26				
27					27				
28					28				
29					29				
30					30				
31					31				
32					32				
33					33				
34					34				
35					35				
전국 재배면적 : 5,727ha      재배 시군수 : 90					전국 재배면적 : 4,231ha      재배 시군수 : 88				

<시설화훼>

'94					'93				
순위	시군명	재배면적	전국점유율	특화계수	순위	시군명	재배면적	전국점유율	특화계수
1	부산시	477	12.0	25.8	1	서귀포	377	10.3	27.3
2	고양시	418	10.5	20.5	2	고양시	336	9.2	18.0
3	성남시	262	6.6	46.7	3	부산시	325	8.9	18.1
4	김해시	186	4.7	3.7	4	부산시	179	4.9	35.6
5	서귀포	180	4.5	14.6	5	서울시	176	4.8	29.6
		(1,523)	(38.3)				(1,393)	(38.1)	
6	김해시	151	3.8	15.8	6	김해시	161	4.4	6.1
7	서울시	141	3.6	26.4	7	김해시	157	4.3	27.9
8	과천시	109	2.8	99.5	8	김해시	145	4.0	10.1
9	의왕시	98	2.5	54.9	9	의왕시	104	2.8	61.0
10	창원시	95	2.4	2.1	10	용인시	103	2.8	3.7
		(2,117)	(53.4)				(2,063)	(56.4)	
11	제주시	94	2.4	2.0	11	광주시	91	2.5	3.0
12	제주시	87	2.2	3.5	12	제주시	91	2.5	1.9
13	홍주시	85	2.1	9.1	13	남원시	81	2.2	17.5
14	하남시	83	2.1	16.2	14	하남시	77	2.1	7.5
15	용인시	79	2.0	2.7	15	과천시	66	1.8	76.8
		(2,545)	(64.2)				(2,469)	(67.5)	
16	인천시	78	2.0	7.0	16	시흥시	60	1.6	6.7
17	광주시	71	1.8	2.1	17	시흥시	57	1.6	1.2
18	화성시	64	1.6	1.4	18	마산시	54	1.5	47.6
19	태안시	58	1.5	1.7	19	대전시	49	1.3	3.8
20	마산시	49	1.2	22.7	20	남양주시	43	1.2	2.8
		(2,865)	(72.3)				(2,732)	(74.7)	
21	곡성시	47	1.2	1.2	21	북제주	42	1.1	0.8
22	북제주	46	1.2	1.0	22	곡성시	39	1.1	1.5
23	횡성시	46	1.2	1.1	23	화성시	38	1.0	1.5
24	서산시	44	1.1	0.7	24	화성시	35	1.0	0.8
25	미금시	42	1.1	12.8	25	인강	34	0.9	1.1
		(3,090)	(78.1)				(2,920)	(79.8)	
26					26				
27					27				
28					28				
29					29				
30					30				
31					31				
32					32				
33					33				
34					34				
35					35				
전국 재배면적 : 3,965ha    재배 시군수 : 107					전국 재배면적 : 3,684ha    재배 시군수 : 100				

